



DZIENNIK URZĘDOWY

WOJEWÓDZTWA DOLNOŚLĄSKIEGO

Wrocław, dnia 9 października 2024 r.

Poz. 5060

UCHWAŁA NR 73/VII/2024 RADY MIEJSKIEJ WĘGLIŃCA

z dnia 26 września 2024 r.

w sprawie przyjęcia „Gminnego programu opieki nad zabytkami Gminy i Miasta Węglińca na lata 2024-2027”

Na podstawie art. 7 ust. 1 pkt 9, art. 18 ust. 2 pkt 15 ustawy z dnia 8 marca 1990 r. o samorządzie gminnym (Dz. U. z 2024 r. poz. 609 z późn. zm.), w związku z art. 87 ust. 1, 3 i 4 ustawy z dnia 23 lipca 2003 r. o ochronie zabytków i opiece nad zabytkami (Dz. U. z 2024 r. poz. 1292 z późn. zm.), po uzyskaniu pozytywnej opinii Wojewódzkiego Konserwatora Zabytków, Rada Miejska w Węglińcu uchwala, co następuje:

§ 1. Przyjmuje się „Gminny program opieki nad zabytkami Gminy i Miasta Węglińca na lata 2024-2027” w brzmieniu stanowiącym załącznik do niniejszej uchwały.

§ 2. Wszelkie uchwały dotyczące zagadnień ujętych w programie, o których mowa w § 1, winny być z nim zgodne i zmierzać do realizacji wyznaczonych w nim celów.

§ 3. Wykonanie uchwały powierza się Burmistrzowi Gminy i Miasta Węglińca.

§ 4. Uchwała wchodzi w życie z dniem podjęcia i podlega ogłoszeniu w Dzienniku Urzędowym Województwa Dolnośląskiego.

Wiceprzewodniczący Rady Miejskiej Węglińca:
Grzegorz Tyrakowski

Załącznik do Uchwały nr 73/VII/2024

Rady Miejskiej Węgliniec z dnia 26.09.2024 r.

PROGRAM OPIEKI NAD ZABYTKAMI GMINY i MIASTA WĘGLINIEC NA LATA 2024-2027



Zamawiający:

Gmina i Miasto Węgliniec
ul. Sikorskiego 3
59-940 Węgliniec
Telefon: (+48 75) 771 25 56

Fax: (+48 75) 771 25 51
E-mail: wegliniec@wegliniec.pl

Wykonawca:

Arkona Pracownia Archeologiczna
Paweł Zubrzycki
ul. A. Struga 12 e
59-900 Zgorzelec

Telefon: (+48) 696 456 793
E-mail: pawelzubrzycki@gmail.com

PROGRAM OPIEKI NAD ZABYTKAMI GMINY WĘGLINIEC NA LATA 2024-2027

Spis treści

| | |
|---|------------|
| 1. Wstęp | 3 |
| 2. Podstawa prawna opracowania gminnego programu opieki nad zabytkami | 7 |
| 3. Uwarunkowania prawne ochrony i opieki nad zabytkami w Polsce | 8 |
| 4. Uwarunkowania zewnętrzne ochrony dziedzictwa kulturowego | 15 |
| 4.1. Strategiczne cele polityki państwa w zakresie ochrony zabytków i opieki nad zabytkami | 15 |
| 4.2. Relacje gminnego programu opieki nad zabytkami z dokumentami wykonanymi na poziomie województwa i powiatu | 22 |
| 4.2.1. Dokumenty województwa dolnośląskiego..... | 22 |
| 4.2.2. Dokumenty powiatu zgorzeleckiego..... | 32 |
| 5. Uwarunkowania wewnętrzne ochrony dziedzictwa kulturowego | 35 |
| 5.1. Relacje gminnego programu opieki nad zabytkami z dokumentami wykonanymi na poziomie gminy (analiza dokumentów programowych Gminy Węgliniec) | 35 |
| 5.2. Charakterystyka zasobów dziedzictwa kulturowego (materialnego i niematerialnego) | 49 |
| 5.2.1. Zarys historii obszaru gminy Węgliniec | 49 |
| 5.2.1.1. Najstarsze osadnictwo | 49 |
| 5.2.1.2. Obszar gminy Węgliniec w średniowieczu..... | 52 |
| 5.2.1.3. Okres nowożytny..... | 55 |
| 5.2.1.4. Wiek XIX i pierwsza połowa XX w. | 57 |
| 5.2.1.5. Po 1945 r. | 61 |
| 5.2.2. Krajobraz kulturowy | 62 |
| 5.2.3. Zabytki nieruchome | 73 |
| 5.2.4. Zabytki ruchome | 74 |
| 5.2.5. Zabytki archeologiczne | 76 |
| 5.2.6. Dziedzictwo niematerialne | 77 |
| 5.3. Zabytki nieruchome objęte prawnymi formami ochrony | 81 |
| 5.3.1. Zabytki wpisane do rejestru zabytków..... | 82 |
| 5.3.2. Ochrona zabytków w miejscowych planach zagospodarowania przestrzennego..... | 91 |
| 5.4. Zabytki z terenu gminy Węgliniec wpisane do gminnej ewidencji zabytków | 91 |
| 5.4.1. Układy przestrzenne ujęte w gminnej ewidencji zabytków..... | 93 |
| 5.4.2. Zabytki architektury ujęte w gminnej ewidencji zabytków..... | 93 |
| 5.4.3. Stanowiska archeologiczne ujęte w gminnej ewidencji zabytków | 96 |
| 5.5. Zabytki o najwyższym znaczeniu dla gminy | 97 |
| 6. Ocena stanu dziedzictwa kulturowego gminy. Analiza szans i zagrożeń | 99 |
| 7. Założenia programowe – cele, priorytety, kierunki działań i zadania | 101 |
| 8. Instrumentarium realizacji programu opieki nad zabytkami | 106 |
| 9. Zasady oceny realizacji programu opieki nad zabytkami | 108 |
| 10. Źródła finansowania programu opieki nad zabytkami | 110 |

PROGRAM OPIEKI NAD ZABYTKAMI GMINY WĘGLINIEC NA LATA 2024-2027

| | |
|--|------------|
| 11. Realizacja i finansowanie przez gminę Węgliniec zadań z zakresu ochrony zabytków | 113 |
| Źródła ikonografii | 116 |
| Tabele | 117 |
| Bibliografia | 117 |
| Aneksy (wykazy obszarów, budynków i stanowisk archeologicznych ujętych w gminnej ewidencji zabytków.....) | 120 |
| Aneks 1. Wykaz obszarów urbanistycznych i ruralistycznych objętych ochroną | |
| Aneks 2. Wykaz obiektów nieruchomych (budynków zabytkowych) | |
| Aneks 3. Wykaz stanowisk archeologicznych | |

PROGRAM OPIEKI NAD ZABYTKAMI GMINY WĘGLINIEC NA LATA 2024-2027

1. WSTĘP

Gmina Węgliniec administracyjnie przynależy do powiatu zgorzeleckiego, stanowiącego południowo-zachodnie pogranicze województwa dolnośląskiego. Obszar ten znajduje się na trójstyku Polski, Niemiec i Czech. Gmina Węgliniec zlokalizowana jest w północnej części powiatu. Jej wschodnie i północne granice wytyczają jednocześnie granice powiatu, stykając się z terytorium powiatu bolesławieckiego od wschodu (gm. Osiecznica) i południowo-wschodu (gm. Nowogrodziec) i z powiatami przynależącymi już do województwa lubuskiego –



Ryc. 1. Umiejscowienie gminy Węgliniec na tle pozostałych gmin powiatu zgorzeleckiego.

żarskim (gm. Przewóz) oraz żagańskim (gm. Łłowa oraz miasto Gozdnicza) od północy. Teren gminy Węgliniec graniczy ponadto od strony zachodniej i południowo-zachodniej z inną jednostką podziału administracyjnego powiatu zgorzeleckiego – gminą Pieńsk.

Miejsko-wiejska gmina Węgliniec składa się z miasta Węgliniec oraz siedmiu sołectw: Ruszowa (w tym osady Polana), Kościelnej Wsi (w tym osady Okrąglica), Jagodzina, Piasecznej, Starego Węglińca, Czerwonej Wody, oraz Zielonki. Pod względem powierzchni (wynoszącej 338,44 km²) jest to największa gmina powiatu zgorzeleckiego. Zajmuje aż 40,4% jego całkowitego terytorium. Jest to jednakże teren

bardzo słabo zaludniony – zasiedla go nieco

PROGRAM OPIEKI NAD ZABYTKAMI GMINY WĘGLINIEC NA LATA 2024-2027

interesujący nas teren przyporządkowano do mezoregionu Bory Dolnośląskie, a w mniejszej skali do mikroregionu Równina Węgliniecka².

Równina Węgliniecka wznosi się na wysokość 217-236 m n.p.m., a jej obszar, rozciągający się w dorzeczu Czernej Małej i Czernej Wielkiej (dopływu rzeki Bóbr), porastają w zdecydowanej większości lasy sosnowe Puszczy Zgorzeleckiej, jednego z wielu zbiorowisk leśnych Borów Dolnośląskich. Tylko niektóre odcinki dolin cieków wodnych zajmują większe połacie pól uprawnych lub łąk. Na stosunki wodne w tym rejonie duży wpływ ma szereg drobniejszych cieków wodnych i śródleśne stawy hodowlane, oraz liczne mniejsze zbiorniki, dzięki którym w wilgotnym środowisku zaistniały korzystne warunki do rozwoju torfowisk. W gminie Węgliniec zlokalizowane są dwa rezerваты przyrody: „Torfowisko pod Węglińcem” i „Wrzosiec koło Piasycznej”. Wyznaczono także cztery obszary Natura 2000: Przygiełkowiska koło Gozdnicy (PLH080055), Wilki nad Nysą (PLH080044), Uroczyska Borów Dolnośląskich (PLH020072), Bory Dolnośląskie (PLB020005). Ponadto na terenie Gminy Węgliniec ustanowione zostały pomniki przyrody, wśród których wyróżnia się m.in. dąb szypułkowy, buk pospolity, wiąz szypułkowy czy stanowisko roślinności plioceńskiej.

Do oczywistych walorów przyrodniczych omawianego obszaru należy dodać także dziedzictwo kulturowe i kilkadziesiąt obiektów zabytkowych o bardzo zróżnicowanym charakterze. Niższe opracowanie, **gminny program opieki nad zabytkami gminy Węgliniec na lata 2024-2027** (dalej **GPOnZ**), zajmie się szczegółowo problematyką dziedzictwa kulturowego gminy. Sporządzono je zgodnie z art. 87 ustawy z dnia 23 lipca 2003 r. o ochronie zabytków i opiece nad zabytkami (Dz.U. 2022 poz. 840) oraz wytycznymi Narodowego Instytutu Dziedzictwa zawartymi w odpowiednim poradniku metodycznym (Błykosz et.al 2009).

Zgodnie z obowiązującymi przepisami o ochronie zabytków i opiece nad zabytkami na wójtach, burmistrzach i prezydentach miast spoczywa obowiązek sporządzenia GPOnZ i aktualizowanie go raz na 4 lata. Po uzyskaniu pozytywnej opinii wojewódzkiego konserwatora zabytków, zostaje on przyjęty uchwałą rady gminy lub miasta, stając się jednym z aktów planowania gminy. Co 2 lata konieczne jest przedstawienie radzie gminy/miasta sprawozdania z realizacji postulatów i zadań wskazanych w GPOnZ.

² zob. Nizina Śląsko-Łużycka (Lausitzer Heide) – 317.7, Bory Dolnośląskie - 317.74, Równina Węgliniecka – 317.742; KONDRACKI 2009; s. 37-38, 176-177.

PROGRAM OPIEKI NAD ZABYTKAMI GMINY WĘGLINIEC NA LATA 2024-2027

GPOnZ określa kierunki działań w zakresie opieki nad zabytkami: wskazuje konieczne do wykonania zadania i sugeruje sposoby ich realizacji poprzez określenie podstawowych działań organizacyjnych, finansowych, promocyjnych i ochronnych. W założeniu jest to również kompendium podstawowej wiedzy nt. lokalnego dziedzictwa kulturowego, przepisów prawa jego dotyczących, omawiające pokrótce dokumenty programowe związane z ochroną zabytków i opieką nad zabytkami sporządzane na poziomie krajowym, wojewódzkim i powiatowym, a także wewnętrzne na poziomie gminnym.

W GPOnZ przedstawia się charakterystykę zasobów dziedzictwa kulturowego gminy oraz wskazuje obiekty objęte prawnymi formami ochrony i obiekty ujęte w **gminnej ewidencji zabytków** (dalej **GEZ**). Ta ostatnia, zaktualizowana i kompletna, powinna na etapie opracowywania GPOnZ stanowić podstawę do właściwego rozeznania się w zasobie i stanie gminnego dziedzictwa. Program ma na celu ocenę kondycji obiektów zabytkowych, a także wyeksponowanie zalet, jakie posiadają; konieczne jest również zdiagnozowanie problemów dotyczących lokalnego dziedzictwa kulturowego. Analiza szans i zagrożeń (SWOT) pozwala na określenie podstawowych priorytetów w kwestii opieki nad zabytkami oraz zaplanowanie działań prowadzących do zabezpieczenia substancji zabytkowej przez destrukcją z jednej strony, a także maksymalnego wykorzystania potencjału dziedzictwa kulturowego z drugiej strony. Omówione jest też instrumentarium realizacji programu opieki nad zabytkami, jak również możliwe źródła jego finansowania.

GPOnZ stanowi dokument polityki administracyjnej wskazujący drogi inicjowania, wspierania i koordynowania prac z dziedziny ochrony zabytków i krajobrazu kulturowego oraz upowszechniania i promowania dziedzictwa kulturowego. W założeniu ma pomóc w eliminacji konfliktów i w poprawie komunikacji pomiędzy wszystkimi stronami zaangażowanymi w realizację zadań związanych z opieką nad zabytkami i ochroną zabytków – władzami gminy, instytucjami odpowiedzialnymi (w przypadku gminy Węgliniec delegaturą w Jeleniej Górze Wojewódzkiego Urzędu Ochrony Zabytków we Wrocławiu) oraz właścicielami czy użytkownikami obiektów zabytkowych.

Korzyści z właściwie zarządzanego dziedzictwa kulturowego mogą odczuwać nie tylko strony wymienione powyżej. Istotnym celem GPOnZ jest dążenie do osiągnięcia odczuwalnej i akceptowanej społecznie poprawy w zakresie: stanu zachowania i utrzymania obiektów zabytkowych znajdujących się na terenie gminy, szeroko pojmowanego zasobu dziedzictwa

PROGRAM OPIEKI NAD ZABYTKAMI GMINY WĘGLINIEC NA LATA 2024-2027

kulturowego oraz zachowania krajobrazu kulturowego. Ważne jest, aby poprawa ta dokonywała się przy akceptacji i udziale mieszkańców gminy. Obowiązkiem władz publicznych w tym względzie jest zatem rzetelne informowanie obywateli o celowości ochrony zabytków, konieczności rozpoznania zasobu dziedzictwa, jak również stałego monitorowania stanu jego zachowania, do czego narzędziem w przypadku wójtów, burmistrzów czy prezydentów miast jest właśnie GPOnZ i gminna ewidencja zabytków. Bez wątplenia władze gminy powinny również zapoznać się opiniami mieszkańców dotyczącymi sposobów wykorzystania dziedzictwa kulturowego ku korzyści całej lokalnej społeczności. Ich rolą jest pobudzanie i usprawnianie mechanizmów regulujących kwestie opieki nad zabytkami oraz tworzenie i wspieranie inicjatyw mających tą opiekę na uwadze. W tym sensie odbiorcami GPOnZ powinni w zamierzeniu stać się wszyscy mieszkańcy gminy.

2. PODSTAWA PRAWNA OPRACOWANIA GMINNEGO PROGRAMU OPIEKI NAD ZABYTKAMI

Podstawą prawną opracowania gminnego programu opieki nad zabytkami są przepisy wynikające z **art. 87 ustawy z dnia 23 lipca 2003 r. o ochronie zabytków i opiece nad zabytkami** (Dz. U. z 2022 r., poz. 840). Ustawodawca sformułował przepis następująco: „Zarząd województwa, powiatu lub wójt (burmistrz, prezydent miasta) sporządza na okres 4 lat odpowiednio wojewódzki, powiatowy lub gminny program opieki nad zabytkami.”

W następnej kolejności wyszczególniono cele ww programów:

- 1.** uwzględnienie uwarunkowań ochrony zabytków, w tym krajobrazu kulturowego, dziedzictwa archeologicznego, łącznie z uwarunkowaniami ochrony przyrody i równowagi ekologicznej;
- 2.** zahamowanie procesów degradacji zabytków i doprowadzenie do poprawy stanu ich zachowania;
- 3.** wyeksponowanie poszczególnych zabytków oraz walorów krajobrazu kulturowego;
- 4.** podejmowanie działań zwiększających atrakcyjność zabytków dla potrzeb społecznych, turystycznych i edukacyjnych oraz wspieranie inicjatyw sprzyjających wzrostowi środków finansowych na opiekę nad zabytkami;

PROGRAM OPIEKI NAD ZABYTKAMI GMINY WĘGLINIEC NA LATA 2024-2027

5. określenie warunków współpracy z właścicielami zabytków, eliminujących sytuacje konfliktowe związane z wykorzystaniem tych zabytków;

6. podejmowanie przedsięwzięć umożliwiających tworzenie miejsc pracy związanych z opieką nad zabytkami.

Wojewódzki, powiatowy i gminny program opieki nad zabytkami przyjmuje odpowiednio sejmik województwa, rada powiatu i rada gminy/miasta, po uzyskaniu opinii wojewódzkiego konserwatora zabytków. Program jest następnie ogłaszany w wojewódzkim dzienniku urzędowym. Co 2 lata zarząd województwa, powiatu i wójt (burmistrz, prezydent miasta) sporządza sprawozdanie z realizacji programu, które przedstawia się odpowiednio sejmikowi województwa, radzie powiatu lub radzie gminy/miasta. Sprawozdanie z realizacji wojewódzkiego programu opieki nad zabytkami jest przekazywane Generalnemu Konserwatorowi Zabytków i właściwemu Wojewódzkiemu Konserwatorowi Zabytków w celu jego wykorzystania przy opracowywaniu, aktualizacji i realizacji krajowego programu ochrony zabytków i opieki nad zabytkami.

3. UWARUNKOWANIA PRAWNE OCHRONY I OPIEKI NAD ZABYTKAMI W POLSCE

Wspomniana powyżej ustawa o ochronie zabytków i opiece nad zabytkami jest jednym z wielu aktów prawnych regulujących sposoby postępowania z zabytkami w Polsce, rozdziających odpowiedzialność za działania związane z ochroną zabytków i opieką nad nimi, a także określających rolę i obowiązki samorządu lokalnego w tej kwestii. Wśród kluczowych aktów prawnych należy wymienić następujące:

- **KONSTYTUCJA RZECZYPOSPOLITEJ POLSKIEJ Z DNIA 2 KWIETNIA 1997 R.** (Dz. U. z 1997 r., Nr 78, poz. 483, ze zm.)

Ustawa zasadnicza stanowi fundament systemu ochrony dziedzictwa narodowego w Polsce. W **art. 5** stwierdza: „Rzeczpospolita Polska (...) strzeże dziedzictwa narodowego oraz zapewnia ochronę środowiska, kierując się zasadą zrównoważonego rozwoju”. W **art. 6, ust. 1**

PROGRAM OPIEKI NAD ZABYTKAMI GMINY WĘGLINIEC NA LATA 2024-2027

zobowiązano państwo do stworzenia należytych warunków upowszechniania i równego dostępu do dóbr kultury. Ponadto w **art. 86** wskazano, iż ochrona środowiska (w tym zabytków) jest konstytucyjnym obowiązkiem państwa i każdego obywatela.

- **USTAWA Z DNIA 23 LIPCA 2003 R. O OCHRONIE ZABYTKÓW I OPIECE NAD ZABYTKAMI** (Dz.U. z 2022 r., poz. 840)

Ustawa ta szczegółowo rozpatruje kwestie ochrony zabytków i opieki nad zabytkami. Określa przedmiot, zakres i formy ochrony zabytków oraz opieki nad nimi, zasady tworzenia krajowego programu ochrony zabytków i opieki nad zabytkami oraz finansowania prac konserwatorskich, restauratorskich i robót budowlanych przy zabytkach, a także organizację organów ochrony zabytków. Podaje definicje doprecyzowujące kluczowe pojęcia, takie jak zabytek, krajobraz kulturowy, ochrona zabytków, opieka nad zabytkami, czy prace konserwatorskie, restauratorskie, itd. Omawiany akt prawny podaje także kompetencje służb ochrony zabytków i obowiązki właściciela lub posiadacza zabytku. Zapisy ustawy wprowadzają podział na ochronę zabytków podejmowaną przez administrację publiczną oraz opiekę nad zabytkami sprawowaną przez właściciela lub posiadacza zabytku.

Podstawowe terminy (**art. 3**):

zabytek - nieruchomość lub rzecz ruchoma, ich część lub zespół, będące dziełem człowieka lub związane z jego działalnością i stanowiące świadectwo minionej epoki bądź zdarzenia, których zachowanie leży w interesie społecznym ze względu na posiadaną wartość historyczną, artystyczną lub naukową;

prace konserwatorskie – działania mające na celu zabezpieczenie i utrwalenie substancji zabytku, zahamowanie procesów jego destrukcji oraz dokumentowanie tych działań;

prace restauratorskie – działania mające na celu wyeksponowanie wartości artystycznych i estetycznych zabytku, w tym, jeżeli istnieje taka potrzeba, uzupełnienie lub odtworzenie jego części, oraz dokumentowanie tych działań;

badania konserwatorskie – działania mające na celu rozpoznanie historii i funkcji zabytku, ustalenie użytych do jego wykonania materiałów i zastosowanych technologii, określenie stanu zachowania tego zabytku oraz opracowanie diagnozy, projektu i programu prac konserwatorskich, a jeżeli istnieje taka potrzeba, również programu prac restauratorskich;

historyczny układ urbanistyczny lub ruralistyczny – przestrzenne założenie miejskie lub wiejskie, zawierające zespoły budowlane, pojedyncze budynki i formy zaprojektowanej zieleni, rozmieszczone w układzie historycznych podziałów własnościowych i funkcjonalnych, w tym ulic lub sieci dróg;

PROGRAM OPIEKI NAD ZABYTKAMI GMINY WĘGLINIEC NA LATA 2024-2027

historyczny zespół budowlany – powiązaną przestrzennie grupę budynków wyodrębnioną ze względu na formę architektoniczną, styl, zastosowane materiały, funkcję, czas powstania lub związek z wydarzeniami historycznymi;

krajobraz kulturowy – postrzegana przez ludzi przestrzeń, zawierająca elementy przyrodnicze i wytwory cywilizacji, historycznie ukształtowana w wyniku działania czynników naturalnych i działalności człowieka.

W **art. 4** wyjaśniono na czym polega **ochrona zabytków**. Jest to podejmowanie przez organy administracji publicznej działań mających na celu:

1. zapewnienie warunków prawnych, organizacyjnych i finansowych umożliwiających trwałe zachowanie zabytków oraz ich zagospodarowanie i utrzymanie;
2. zapobieganie zagrożeniom mogącym spowodować uszczerbek dla wartości zabytków;
3. udaremnianie niszczenia i niewłaściwego korzystania z zabytków;
4. przeciwdziałanie kradzieży, zaginięciu lub nielegalnemu wywozowi zabytków za granicę;
5. kontrolę stanu zachowania i przeznaczenia zabytków;
6. uwzględnianie zadań ochronnych w planowaniu i zagospodarowaniu przestrzennym oraz przy kształtowaniu środowiska.

W **art. 5** wyjaśniono definicję **opieki nad zabytkiem**. Opieka nad zabytkiem sprawowana przez jego właściciela lub posiadacza polega, w szczególności, na zapewnieniu warunków:

1. naukowego badania i dokumentowania zabytku;
2. prowadzenia prac konserwatorskich, restauratorskich i robót budowlanych przy zabytku;
3. zabezpieczenia i utrzymania zabytku oraz jego otoczenia w jak najlepszym stanie;
4. korzystania z zabytku w sposób zapewniający trwałe zachowanie jego wartości;
5. popularyzowania i upowszechniania wiedzy o zabytku oraz jego znaczeniu dla historii i kultury.

Ustawa uściśla **formy ochrony zabytków**. Należą do nich:

wpis do rejestru zabytków (art. 8-14) – dokonuje się on na podstawie decyzji odpowiedniego wojewódzkiego konserwatora zabytków z urzędu lub na wniosek właściciela zabytku nieruchomości lub użytkownika wieczystego gruntu, na którym zabytek się znajduje. Oprócz samego zabytku do rejestru wpisane może być również otoczenie zabytku, nazwa geograficzna, historyczna lub tradycyjna zabytku, a także historyczne zespoły budowlane, układy urbanistyczne i ruralistyczne jako całość. Rejestr zabytków prowadzi odpowiedni wojewódzki

PROGRAM OPIEKI NAD ZABYTKAMI GMINY WĘGLINIEC NA LATA 2024-2027

konserwator zabytków w formie odrębnych ksiąg dla zabytków nieruchomości, ruchomych i archeologicznych.

Od dnia wszczęcia postępowania w sprawie wpisu zabytku do rejestru do dnia, w którym decyzja w tej sprawie stanie się ostateczna, przy zabytku, którego dotyczy postępowanie, zabrania się prowadzenia prac konserwatorskich, restauratorskich, robót budowlanych i podejmowania innych działań, które mogłyby prowadzić do naruszenia substancji lub zmiany wyglądu zabytku.

wpis na Listę Skarbów Dziedzictwa (art. 14a, 14aa, 14b) – prowadzi ją minister właściwy do spraw kultury i ochrony dziedzictwa narodowego. Wpisywane są na nią na podstawie decyzji ww ministra (z urzędu lub na wniosek właściciela) zabytki ruchome o szczególnej wartości dla dziedzictwa kulturowego i o wysokiej wartości materialnej.

uznanie za Pomnik Historii (art. 15) – forma ochrony obiektów o szczególnej randze. Prezydent Rzeczypospolitej Polskiej, na wniosek ministra właściwego do spraw kultury i ochrony dziedzictwa narodowego, w drodze rozporządzenia, może uznać za pomnik historii zabytek nieruchomy wpisany do rejestru lub park kulturowy o szczególnej wartości dla kultury, określając jego granice. Na listę Pomników Historii mogą zostać wpisane obiekty architektoniczne, krajobrazy kulturowe, układy urbanistyczne lub ruralistyczne, zabytki techniki, obiekty budownictwa obronnego, parki i ogrody, cmentarze, miejsca pamięci najważniejszych wydarzeń lub postaci historycznych oraz stanowiska archeologiczne.

utworzenie parku kulturowego (art. 16) - Rada gminy, po zasięgnięciu opinii wojewódzkiego konserwatora zabytków, na podstawie uchwały może utworzyć park kulturowy w celu ochrony krajobrazu kulturowego oraz zachowania wyróżniających się krajobrazowo terenów z zabytkami nieruchomymi charakterystycznymi dla miejscowej tradycji budowlanej i osadniczej.

Uchwała określa nazwę parku kulturowego, jego granice, sposób ochrony, a także może ustalić zakazy i ograniczenia dotyczące wszelkich działań mogących prowadzić do degradacji lub zniszczenia chronionego obszaru (przykładowo prowadzenia robót budowlanych, działalności przemysłowej, rolniczej, usługowej, itd.) Może także zakazać zmiany sposobu korzystania zabytków nieruchomych.

ustalenia ochrony w miejscowym planie zagospodarowania przestrzennego (art. 18-20) albo w decyzji o ustaleniu lokalizacji inwestycji celu publicznego, decyzji o warunkach zabudowy, decyzji o zezwoleniu na realizację inwestycji drogowej, decyzji o ustaleniu lokalizacji linii kolejowej lub decyzji o zezwoleniu na realizację inwestycji w zakresie lotniska użytku publicznego

Ważne narzędzie do ochrony zabytków i monitorowania stanu zachowania lokalnego dziedzictwa kulturowego stanowi także **ewidencja zabytków**, będąca podstawą do stworzenia programów opieki nad zabytkami przez województwa, powiaty i gminy. Generalny Konserwator zabytków prowadzi krajową ewidencję zabytków, wojewódzki konserwator zabytków prowadzi wojewódzką ewidencję zabytków, natomiast wójtowie, burmistrzowie oraz prezydenci

PROGRAM OPIEKI NAD ZABYTKAMI GMINY WĘGLINIEC NA LATA 2024-2027

miast prowadzą **gminną ewidencję zabytków (art. 22, ust. 4)**. Ewidencja ta ma formę zbioru kart ewidencyjnych poszczególnych zabytków.

W gminnej ewidencji zabytków powinny być ujęte:

1. zabytki nieruchome wpisane do rejestru;
2. inne zabytki nieruchome znajdujące się w wojewódzkiej ewidencji zabytków;
3. inne zabytki nieruchome wyznaczone przez wójta (burmistrza, prezydenta miasta) w porozumieniu z wojewódzkim konserwatorem zabytków.

Ustawa o ochronie zabytków i opiece nad zabytkami wskazuje ponadto obowiązki i kompetencje samorządu terytorialnego w omawianym zakresie. Do podstawowych **obowiązków gminy** należą:

1. prowadzenie gminnej ewidencji zabytków w formie zbioru kart adresowych zabytków nieruchomych z terenu gminy (art. 22. ust. 4),
2. sporządzanie (na okres 4 lat) gminnego programu opieki nad zabytkami (art. 87),
3. uwzględnianie ochrony zabytków i opieki nad zabytkami przy sporządzaniu i aktualizacji strategii rozwoju gmin, studiów uwarunkowań i kierunków zagospodarowania przestrzennego gmin oraz miejscowych planów zagospodarowania przestrzennego albo decyzji o ustaleniu lokalizacji inwestycji celu publicznego, decyzji o warunkach zabudowy, decyzji o zezwoleniu na realizację inwestycji drogowej (art. 18 i 19),
5. sporządzanie gminnego planu ochrony zabytków na wypadek konfliktu zbrojnego i sytuacji kryzysowych opracowywanego zgodnie z Rozporządzeniem Ministra Kultury z dnia 25 sierpnia 2004 r.
6. sprawowanie należytej opieki nad zabytkami znajdującymi się w posiadaniu gminy, w tym do finansowania w ramach zadań własnych koniecznych prac konserwatorskich, restauratorskich i robót budowlanych przy zabytku (art. 71).

Gmina ma prawo do:

1. utworzenia decyzją rady gminy parku kulturowego (art. 16, patrz wyżej);
2. ubiegania się o uzyskanie dotacji celowej z budżetu państwa na prace konserwatorskie, restauratorskie lub roboty budowlane przy zabytku wpisanym do rejestru zabytku, a także na prace konserwatorskie i restauratorskie przy zabytku ujętym na Liście Skarbów Dziedzictwa w stosunku do których posiada tytuł prawny (art. 73). Dotacja może być udzielona w

PROGRAM OPIEKI NAD ZABYTKAMI GMINY WĘGLINIEC NA LATA 2024-2027

wysokości do 50% poniesionych nakładów, chyba, że zabytek posiada wyjątkową wartość historyczną, artystyczną lub naukową, względnie stan zabytku wymaga natychmiastowej interwencji. Wówczas dotacja może wynieść do 100% koniecznych nakładów (art. 78);

3. udzielania dotacji na podstawie uchwały rady gminy na prace konserwatorskie, restauratorskie lub roboty budowlane przy obiekcie zlokalizowanym na terenie gminy, wpisanym do rejestru zabytków lub ujętym w gminnej ewidencji zabytków. Dotacja ta może być udzielona w wysokości do 100% kosztów poniesionych przez wnioskodawcę (art. 81).

- . -

Poza Konstytucją RP i ustawą z dnia 23 lipca 2003 r. o ochronie zabytków i opiece nad zabytkami omawiane kwestie poruszane są szczegółowo w szeregu aktów wykonawczych Ministra Kultury i Dziedzictwa Narodowego.

- **ROZPORZĄDZENIA MINISTRA KULTURY I DZIEDZICTWA NARODOWEGO:**

1. Rozporządzenie Ministra Kultury z dnia 9 lutego 2004 roku w sprawie wzoru znaku informacyjnego umieszczanego na zabytkach nieruchomości wpisanych do rejestru zabytków (Dz. U. z 2004 r. , Nr 30, poz. 259);

2. Rozporządzenie Ministra Kultury z dnia 10 maja 2004 r. w sprawie rzeczoznawców Ministra Kultury w zakresie opieki nad zabytkami (Dz. U. z 2004, Nr 124, poz. 1302);

3. Rozporządzenie Ministra Kultury z dnia 12 maja 2004 r. w sprawie odznaki „Za opiekę nad zabytkami” (Dz. U. z 2004 r. Nr 124, poz. 1304, ze zm.);

4. Rozporządzenie Ministra Kultury z dnia 5 sierpnia 2004 r. w sprawie organizacji i sposobu ochrony zabytków na wypadek konfliktu zbrojnego i sytuacji kryzysowych (Dz. U. z 2004, Nr 212, poz. 2153);

5. Rozporządzenie Ministra Kultury i Dziedzictwa Narodowego z dnia 30 czerwca 2010 r. w sprawie szczegółowych warunków uzyskiwania dofinansowania realizacji zadań z zakresu kultury, trybu składania wniosków oraz przekazywania środków z Funduszu Promocji Kultury (Dz. U. z 2010, Nr 118, poz. 797);

6. Rozporządzenie Ministra Kultury i Dziedzictwa Narodowego z dnia 26 maja 2011 r. w sprawie prowadzenia rejestru zabytków, krajowej, wojewódzkiej i gminnej ewidencji zabytków oraz krajowego wykazu zabytków skradzionych lub wywiezionych za granicę niezgodnie z prawem (Dz. U. z 2011r., Nr 113, poz. 661);

PROGRAM OPIEKI NAD ZABYTKAMI GMINY WĘGLINIEC NA LATA 2024-2027

7. Rozporządzenie Ministra Kultury i Dziedzictwa Narodowego z dnia 14 października 2015 r. w sprawie prowadzenia prac konserwatorskich, prac restauratorskich, robót budowlanych, badań konserwatorskich, badań architektonicznych i innych działań przy zabytku wpisanym do rejestru zabytków oraz badań archeologicznych i poszukiwań zabytków (Dz. U. z 2015 r., poz. 1789);

8. Rozporządzenie Ministra Kultury i Dziedzictwa Narodowego z dnia 16 sierpnia 2017 r. w sprawie dotacji celowej na prace konserwatorskie lub restauratorskie przy zabytku wpisanym na Listę Skarbów Dziedzictwa oraz prace konserwatorskie, restauratorskie i roboty budowlane przy zabytku wpisanym do rejestru zabytków (Dz. U. z 2017 r. poz. 1674);

9. Rozporządzenie Ministra Kultury i Dziedzictwa Narodowego z dnia 2 sierpnia 2018 r. w sprawie prowadzenia prac konserwatorskich, prac restauratorskich i badań konserwatorskich przy zabytku wpisanym do rejestru zabytków albo na Listę Skarbów Dziedzictwa oraz robót budowlanych, badań architektonicznych i innych działań przy zabytku wpisanym do rejestru zabytków, a także badań archeologicznych i poszukiwań zabytków (Dz. U. z 2018 r. poz. 1609);

- . -

Sprawy ochrony zabytków w mniejszym stopniu regulowane są także w innych aktach prawnych. Wśród nich w kontekście GPOnZ wymienić należy:

- **USTAWĘ Z DNIA 8 MARCA 1990 R. O SAMORZĄDZIE GMINNYM** (Dz.U. z 2022., poz. 559 ze zm.)

W **art. 7, ust. 1, pkt 9** do zadań własnych gminy zaliczono „zaspokajanie zbiorowych potrzeb wspólnoty (...). W szczególności zadania własne obejmują sprawy (...) kultury (...) oraz ochrony zabytków i opieki nad zabytkami”. Ponadto pośrednio do spraw ochrony zabytków i opieki nad zabytkami mogą odnosić się także zadania związane z zapewnieniem ładu przestrzennego, należytą gospodarką nieruchomościami, ochroną środowiska, organizacją gminnych instytucji kultury, dbałością o zielen gminną, rozwojem lokalnej turystyki czy promocją gminy.

- **Ustawę z dnia 27 marca 2003 r. o planowaniu i zagospodarowaniu przestrzennym** (Dz. U. z 2022 r. poz. 503, ze zm.);
- **Ustawę z dnia 7 lipca 1994 r. – Prawo budowlane** (Dz. U. z 2021 r. poz. 2351, ze zm.);

PROGRAM OPIEKI NAD ZABYTKAMI GMINY WĘGLINIEC NA LATA 2024-2027

- **Ustawę z dnia 27 kwietnia 2001 r. – Prawo ochrony środowiska** (Dz. U. z 2020 r. poz. 1973, ze zm.);
- **Ustawę z dnia 16 kwietnia 2004 r. o ochronie przyrody** (Dz. U. z 2022 r. poz. 916, ze zm.);
- **Ustawę z dnia 21 sierpnia 1997 r. o gospodarce nieruchomościami** (Dz. U. z 2021 r. poz. 1899 ze zm.);
- **Ustawę z dnia 25 października 1991 r. o organizowaniu i prowadzeniu działalności kulturalnej** (Dz. U. z 2020 r. poz. 194 ze zm.);
- **Ustawę z dnia 24 kwietnia 2003 r. o działalności pożytku publicznego i o wolontariacie** (Dz. U. z 2022 r. poz. 1327, ze zm.).

Podsumowując akty prawne istotne dla ochrony zabytków wskazać trzeba także ustawy regulujące zasady postępowania z zabytkami znajdującymi się w zasobach muzealnych, bibliotecznych i archiwalnych:

- **Ustawa z dnia 21 listopada 1996 r. o muzeach** (Dz.U. z 2022 r., poz. 385);
- **Ustawa z dnia 27 czerwca 1997 r. o bibliotekach** (Dz.U. z 2019 r.,. poz. 1479 ze zm.);
- **Ustawa z dnia 14 lipca 1983 r. o narodowym zasobie archiwalnym i archiwach** (Dz.U. z 2020 r., poz. 164 ze zm.).

4. UWARUNKOWANIA ZEWNĘTRZNE OCHRONY DZIEDZICTWA KULTUROWEGO

4.1. STRATEGICZNE CELE POLITYKI PAŃSTWA W ZAKRESIE OCHRONY ZABYTKÓW I OPIEKI NAD ZABYTKAMI

GPOnZ stanowią niezbędne ogniwo w planowaniu polityki dotyczącej spraw ochrony zabytków i opieki nad zabytkami na poziomie powiatowym (lokalnym), wojewódzkim (regionalnym) i ogólnokrajowym. Muszą zatem być spójne z dokumentami programowymi opracowywanymi na innych szczeblach i dzielić z nimi strategiczne cele. Informacje zawarte w GPOnZ są podstawą dla powiatowych programów ochrony zabytków i opieki nad zabytkami, te z kolei dla wojewódzkich. Analogicznym dokumentem strategicznym na szczeblu centralnym jest Krajowy Program Ochrony Zabytków i Opieki nad Zabytkami.

PROGRAM OPIEKI NAD ZABYTKAMI GMINY WĘGLINIEC NA LATA 2024-2027

Programy gminne z zasady wpisują się w politykę państwa w omawianym zakresie poprzez dążenie do poprawy stanu zachowania zabytków, oraz wszechstronnego wykorzystania dziedzictwa kulturowego do poprawy jakości życia mieszkańców i wizerunku gminy. Są przydatnym narzędziem opisującym zasób dziedzictwa gminy, jego kondycję i ułatwiającym komunikację pomiędzy mieszkańcami, służbą ochrony zabytków i samorządem. Poprawia to efektywność ochrony i opieki nad zabytkami, co stanowi cel główny w obowiązującym aktualnie Krajowym Programie Ochrony Zabytków i Opieki nad Zabytkami na lata 2019-2022 (dalej: Program 2019-2022).

- **KRAJOWY PROGRAM OCHRONY ZABYTKÓW I OPIEKI NAD ZABYTKAMI NA LATA 2019-2022**

Program ten³ został przyjęty uchwałą Rady Ministrów 13 sierpnia 2019 r., a następnie ogłoszony w „Monitorze Polskim” 11 września 2019 r. (MP z 2019 r., poz. 808). 26 lipca 2021 r. uchwałą nr 92 wprowadzono kilka drobnych zmian (MP z 2021 r., poz. 745).

Jest to dokument strategiczny określający cele administracji rządowej oraz podległych jej służb i instytucji w zakresie ochrony zabytków i opieki nad zabytkami na okres czterech lat. Wskazuje on także szczegółowo kierunki działań i zadania w zakresie ochrony zabytków i opieki nad zabytkami, jak również warunki i sposób ich finansowania oraz harmonogram ich realizacji. Koordynację realizacji programu powierzono Narodowemu Instytutowi Dziedzictwa⁴.

Po ewaluacji analogicznego programu realizowanego w latach 2014-2017 i zmianach w przepisach sformułowano **cel główny** Programu 2019-2022:

STWORZENIE WARUNKÓW DLA ZAPEWNIENIA EFEKTYWNEJ OCHRONY I OPIEKI NAD ZABYTKAMI.

Wytyczono też następujące cele szczegółowe i kierunki działań:

Cel szczegółowy 1: Optymalizacja systemu ochrony dziedzictwa kulturowego.

Kierunki działania:

1. Wzmocnienie systemu ochrony na poziomie lokalnym.

³ zob. <https://www.gov.pl/web/kultura/krajowy-program-ochrony-zabytkow-i-opieki-nad-zabytkami-na-lata-2019-2022>; dostęp dnia 01.08.2023 r.

⁴ zob. https://samorzad.nid.pl/baza_wiedzy/czym-jest-krajowy-program-ochrony-zabytkow-i-opieki-nad-zabytkami/; dostęp dnia 01.08.2023 r.

PROGRAM OPIEKI NAD ZABYTKAMI GMINY WĘGLINIEC NA LATA 2024-2027

2. Wzmocnienie systemu ochrony na poziomie centralnym.

Cel szczegółowy 2: Wsparcie działań w zakresie opieki nad zabytkami.

Kierunki działania:

1. Merytoryczne wsparcie działań w zakresie opieki nad zabytkami.
2. Podnoszenie bezpieczeństwa zasobu zabytkowego.

Cel szczegółowy 3: Budowanie świadomości społecznej wartości dziedzictwa kulturowego.

Kierunki działania:

1. Upowszechnienie wiedzy na temat dziedzictwa kulturowego i jego wartości.
2. Tworzenie warunków dla sprawowania społecznej opieki nad zabytkami.

Z punktu widzenia samorządów gminnych i zadań jakie stają przed nimi w zakresie ochrony zabytków i opieki nad zabytkami Program 2019-2022 zrealizowany prawidłowo przełożyć się może na faktyczną poprawę sytuacji.

W ramach *Celu szczegółowego 1* jednym z kierunków działań jest wzmocnienie systemu ochrony na poziomie lokalnym. Zaplanowano tu szkolenia dla jednostek samorządu terytorialnego w zakresie zarządzania dziedzictwem kulturowym, budowę zasobu wiedzy o ochronie dziedzictwa oraz merytoryczne wsparcie procesu planowania i rewitalizacji w gminach⁵.

Od 2020 r. Generalny Konserwator Zabytków nagradza ponadto gminy wyróżniające się w modelowym wdrażaniu swoich programów opieki nad zabytkami w ramach konkursu „Samorząd dla dziedzictwa”. Zgłoszenia składane przez wójtów (burmistrzów, prezydentów miast), samorządowych konserwatorów zabytków w porozumieniu z właściwymi wójtami (burmistrzami, prezydentami miast), Wojewódzkich Konserwatorów Zabytków oraz kierowników delegatur Wojewódzkich Urzędów Ochrony Zabytków są oceniane w trzech kategoriach konkursowych: dużych i średnich gmin miejskich (liczących co najmniej 50 tys. mieszkańców),

⁵ Zagadnienia związane z tematyką ochrony dziedzictwa i opieki nad zabytkami poruszane są w materiałach ogólnodostępnych przygotowanych przez Narodowy Instytut Dziedzictwa, w tym serwisie adresowanym w szczególności do pracowników samorządów – zob. <https://samorzad.nid.pl/>; dostęp dnia 02.08.2023 r.

PROGRAM OPIEKI NAD ZABYTKAMI GMINY WĘGLINIEC NA LATA 2024-2027

małych gmin miejskich (liczących poniżej 50 tys. mieszkańców), gmin miejsko-wiejskich i gmin wiejskich⁶.

Cel szczegółowy 2 zakłada min. opracowywanie materiałów informacyjnych promujących stosowanie wytycznych i standardów postępowania konserwatorskiego wśród właścicieli zabytków, inwestorów i wykonawców prac przy zabytkach. Łatwo dostępna i rzetelna baza wiedzy stanowić może znaczne ułatwienie zarówno dla urzędników samorządowych zajmujących się kwestiami zabytków zlokalizowanych na terenie gminy, ale także dla każdego posiadacza obiektu zabytkowego.

W ramach *Celu szczegółowego 2* organy państwa dążyć będą ponadto do podniesienia bezpieczeństwa zabytków ruchomych. Jednym z działań w tym zakresie ma stać się intensyfikacja współpracy pomiędzy opiekunami zabytków oraz właściwymi służbami i instytucjami.

Samorządy gminne mogą ponadto w korzyść dla własnego wizerunku i lokalnego dziedzictwa włączyć się do kampanii społeczno-edukacyjnej w mediach realizowanej jako jedno z zadań *Celu szczegółowego 3*. Kampania ta ma budować świadomość społeczną w zakresie ochrony krajobrazu kulturowego i przywracania ładu przestrzennego oraz profilaktyki i ochrony dziedzictwa przed działaniami przestępczymi (m.in. wandalizmem, dewastacją, nielegalną rozbiórką zabytkowej architektury, grabieżą stanowisk archeologicznych, kradzieżą i przemytem zabytków ruchomych). W kampanii uwzględniono tematykę zwiększenia dostępności do zabytków dla osób z różnego rodzaju niepełnosprawnościami.

- . -

Obowiązują także inne dokumenty strategiczne państwa uwzględniające problematykę ochrony dziedzictwa kulturowego:

- **STRATEGIA NA RZECZ ODPOWIEDZIALNEGO ROZWOJU DO ROKU 2020 (Z PERSPEKTYWĄ DO 2030 R.)**

⁶ zob. <https://nid.pl/konkursy/samorzad-dla-dziedzictwa/>; dostęp dnia 02.08.2023 r.

PROGRAM OPIEKI NAD ZABYTKAMI GMINY WĘGLINIEC NA LATA 2024-2027

*Strategia na rzecz Odpowiedzialnego Rozwoju do roku 2020 (z perspektywą do 2030 r.)*⁷, zwana „SOR”, została przyjęta uchwałą nr 8 Rady Ministrów z dnia 14 lutego 2017 r. Jest to aktualizacja *Strategii Rozwoju Kraju 2020*, przyjętej Uchwałą Nr 157 Rady Ministrów z dnia 25 września 2012 r.

SOR jest dokumentem w obszarze średnio- i długofalowej polityki gospodarczej państwa. Określa podstawowe uwarunkowania, cele i kierunki rozwoju kraju w wymiarze społecznym, gospodarczym, regionalnym i przestrzennym w perspektywie roku 2030. **Głównym celem SOR** jest

TWORZENIE WARUNKÓW DLA WZROSTU DOCHODÓW MIESZKAŃCÓW POLSKI PRZY JEDNOCZESNYM WZROŚCIE SPÓJNOŚCI W WYMIARZE SPOŁECZNYM, EKONOMICZNYM, ŚRODOWISKOWYM I TERYTORIALNYM.

Zadania powiązane z obszarem ochrony zabytków zostały uwzględnione w następujących obszarach:

1. Obszar e-państwo.

Kierunek interwencji: budowa i rozwój e-administracji – orientacja administracji państwa na usługi cyfrowe. Wyznaczony projekt strategiczny: Digitalizacja i rozwój kultury cyfrowej – kontynuacja procesów związanych z digitalizacją, przechowywaniem i udostępnianiem różnego typu zasobów dziedzictwa cyfrowego w Polsce (muzealnych, bibliotecznych, archiwalnych, audiowizualnych i zabytków), w tym do celów ponownego wykorzystywania, w ramach którego digitalizację należy rozumieć jako nowoczesną formę konserwacji i zabezpieczania najcenniejszych zasobów kultury.

2. Kapitał ludzki i społeczny.

Kierunek interwencji: wzmocnienie roli kultury dla rozwoju gospodarczego i spójności społecznej. Ochrona i promocja dziedzictwa narodowego – wykorzystanie potencjału dziedzictwa dla wzmocnienia kapitału społecznego oraz poczucia tożsamości i wspólnoty; inwestycje w dziedzictwo narodowe (dobra kultury, nauki i sztuki, zabytki, rozwój sieci muzeów, wspieranie i promocja dziedzictwa kulturowego wpisanego na listę światowego dziedzictwa UNESCO). Wzmocnianie tożsamości, poczucia wspólnoty i więzi międzypokoleniowych, poprzez uczestnictwo i zwiększanie dostępu do instytucji i dzieł kultury na wszystkich poziomach

⁷ zob. <https://www.gov.pl/web/ia/strategia-na-rzecz-odpowiedzialnego-rozwoju-do-roku-2020-z-perspektywa-do-2030-r--sor>; dostęp dnia 02.08.2023 r.

PROGRAM OPIEKI NAD ZABYTKAMI GMINY WĘGLINIEC NA LATA 2024-2027

funkcjonowania wspólnoty (lokalnym, regionalnym, narodowym), likwidacja „białych plam” w dostępie do kultury.

- **STRATEGIA ROZWOJU KAPITAŁU SPOŁECZNEGO (WSPÓŁDZIAŁANIE, KULTURA, KREATYWNOŚĆ) 2030**

*Strategia Rozwoju Kapitału Społecznego (współdziałanie, kultura, kreatywność) 2030*⁸ (nazwywana „SRKS 2030”) przyjęta została uchwałą Rady Ministrów nr 155 z dnia 27 października 2020 r. Stanowi kontynuację i aktualizację przyjętej uchwałą nr 61 Rady Ministrów z dnia 26 marca 2013 r. *Strategii Rozwoju Kapitału Społecznego 2020*.

SRKS 2030 stanowi instrument realizacji wspomnianej powyżej SOR, oraz jest jedną z dziewięciu horyzontalnych zintegrowanych strategii mających pomóc w kompleksowej modernizacji systemu zarządzania rozwojem państwa.

Jako **cel główny** SRKS 2030 wskazano

**WZROST JAKOŚCI ŻYCIA SPOŁECZNEGO I KULTURALNEGO POLAKÓW POPRZEZ
WZMOCNIENIE KAPITAŁU LUDZKIEGO I SPOŁECZNEGO.**

Realizacja tego celu odbywa się przez wdrażanie kierunków interwencji w trzech zasadniczych obszarach:

- obszar 1: *Współdziałanie – społeczeństwo obywatelskie,*
- obszar 2: *Kultura – tożsamość i postawy obywatelskie,*
- obszar 3: *Kreatywność – potencjał kulturowy i kreatywny.*

Poprawa w obszarach wskazanych powyżej miałaby decydujące znaczenie w osiągnięciu nie tylko celów SOR, ale także Programu 2019-2022, czyli w podniesieniu skuteczności ochrony zabytków i opieki nad zabytkami. W diagnozie dla *obszaru 2: Kultura – tożsamość i postawy obywatelskie* wskazano na zły stan zabytków oraz niewykorzystany potencjał szlaków kulturowych i turystyki kulturowej. Dane MKiDN wskazują, że zaledwie 1/3 najcenniejszych zabytków, wpisanych do rejestru, nie wykazuje objawów zniszczenia. Oznacza to konieczność intensyfikacji działań ukierunkowanych na ich właściwe zabezpieczenie, rozpoznanie i wykorzystanie. Wskazano jednoznacznie, iż potencjał z obszaru kultury i dziedzictwa narodowego wciąż jeszcze nie jest należycie wykorzystywany w budowie postaw obywatelskich i

⁸ zob. <https://www.gov.pl/web/ia/strategia-rozwoju-kapitalu-spolecznego-2030-srks>; dostęp dnia 02.08.2023 r.

PROGRAM OPIEKI NAD ZABYTKAMI GMINY WĘGLINIEC NA LATA 2024-2027

podnoszeniu poziomu kapitału społecznego. Wśród podstawowych mankamentów wymieniono także min. brak spójnej i aktualnej krajowej koncepcji rozwoju cyfrowych zasobów kultury, a także potrzebę pracy nad atrakcyjnym wizerunkiem Polski w kraju i za granicą. Właściwie zarządzane, dostępne, otoczone opieką i zadbane obiekty zabytkowe mogłyby służyć w tym ostatnim przypadku jako bardzo skuteczne narzędzie. Przyjęto, że digitalizacja, cyfrowa rekonstrukcja i udostępnianie zbiorów dziedzictwa kulturowego za pomocą Internetu należą do najważniejszych przedsięwzięć prowadzących do rozwoju kultury cyfrowej w Polsce. Zauważono także rosnącą rolę muzeów w budowaniu kapitału społecznego.

Cel główny SRKS 2030 realizowany będzie przez trzy cele szczegółowe:

Cel szczegółowy 1. Zwiększenie zaangażowania obywateli w życie publiczne:

- usprawnienie mechanizmów wspierania i współpracy instytucji publicznych z obywatelami;
- rozwój i wzmacnianie zorganizowanych form aktywności obywatelskiej.

Cel szczegółowy 2. Wzmacnianie roli kultury w budowaniu tożsamości i postaw obywatelskich:

- tworzenie warunków oraz budowanie kompetencji dla wzmacniania uczestnictwa w kulturze;
- ochrona dziedzictwa kulturowego oraz gromadzenie i zachowywanie dóbr kultury;
- digitalizacja, cyfrowa rekonstrukcja i udostępnianie dóbr kultury;
- umacnianie tożsamości i postaw obywatelskich przez kulturę;
- wzmacnianie promocji kultury polskiej za granicą.

Cel szczegółowy 3. Zwiększenie wykorzystania potencjału kulturowego i kreatywnego dla rozwoju.

- wzrost udziału sektorów kreatywnych w rozwoju gospodarczym kraju;
- rozwój kompetencji zawodowych na potrzeby branż kreatywnych;
- wzmocnienie potencjału kreatywnego społeczeństwa.

Do zakresu interwencji SRKS 2030 przypisano szereg projektów strategicznych SOR. Niektóre z nich mają za zadanie wspieranie zachowania i właściwego wykorzystania dziedzictwa kulturowego. Zaliczają się do nich:

1. Digitalizacja i Rozwój Kultury Cyfrowej – kontynuacja procesów związanych z digitalizacją, przechowywaniem i udostępnianiem różnego typu zasobów dziedzictwa cyfrowego (muzealnych, bibliotecznych, archiwalnych, audiowizualnych, zabytków), w tym do celów ponownego wykorzystania, w ramach którego digitalizację należy rozumieć jako nowoczesną formę konserwacji i zabezpieczenia najcenniejszych zasobów kultury.

PROGRAM OPIEKI NAD ZABYTKAMI GMINY WĘGLINIEC NA LATA 2024-2027

2. Dziedzictwo Buduje Wspólnotę – utworzenie sieci muzeów historycznych, których głównym celem jest opowiadania historii Polski z różnych perspektyw.

3. Narodowy Program Wspierania Rozwoju Społeczeństwa Obywatelskiego – program obejmujący działania takie jak: rozwój instytucji dialogu obywatelskiego, zniesienie barier dla organizacji społeczeństwa obywatelskiego, reformę systemu finansowania organizacji przez państwo, edukację obywatelską i historyczną, rozwój wolontariatu.

4. Rozwój Czytelnictwa – projekt ma na celu poprawę stanu czytelnictwa w Polsce przez wzmacnianie roli bibliotek publicznych, szkolnych, pedagogicznych jako lokalnych ośrodków życia społecznego stanowiących centrum dostępu do kultury i wiedzy.

5. Zintegrowany system promocji kultury polskiej za granicą – nowy system promocji Polski w obszarze międzynarodowego upowszechniania kultury polskiej.

4.2. RELACJE GMINNEGO PROGRAMU OPIEKI NAD ZABYTKAMI Z DOKUMENTAMI WYKONANYMI NA POZIOMIE WOJEWÓDZTWA I POWIATU

4.2.1. DOKUMENTY WOJEWÓDZTWA DOLNOŚLĄSKIEGO

Podstawowym instrumentem kształtowania długookresowej polityki z zakresie ochrony i opieki nad zabytkami na szczeblu wojewódzkim jest Program Opieki nad Zabytkami Województwa Dolnośląskiego na lata 2021-2024.

- **PROGRAM OPIEKI NAD ZABYTKAMI WOJEWÓDZTWA DOLNOŚLĄSKIEGO NA LATA 2021-2024**

*Program Opieki nad Zabytkami Województwa Dolnośląskiego na lata 2021-2024*⁹ został przyjęty Uchwałą Nr XXXIV/686/21 Sejmiku Województwa Dolnośląskiego z dnia 24 czerwca 2021 r. Opublikowano go w „Dzienniku Urzędowym Województwa Dolnośląskiego” dnia 1 lipca 2021 r. (poz. 3194).

⁹ zob. <https://irt.wroc.pl/strona-1107-program-opieki-nad-zabytkami-2021.html>; dostęp dnia 03.08.2023 r.

PROGRAM OPIEKI NAD ZABYTKAMI GMINY WĘGLINIEC NA LATA 2024-2027

Stanowi dokument wykonawczy do *Strategii Rozwoju Województwa Dolnośląskiego 2030*, dlatego też cele i zadania programowe w nim zawarte są z nią ściśle powiązane. Adresatami programu są w pierwszej kolejności wydziały i jednostki organizacyjne Urzędu Marszałkowskiego Województwa Dolnośląskiego realizujące zadania w sferze ochrony i opieki nad zabytkami, a także instytucje i podmioty, których działalność obejmuje ochronę dziedzictwa kulturowego, jednostki samorządu terytorialnego, obecni i potencjalni właściciele i użytkownicy obiektów zabytkowych oraz zainteresowani ochroną i opieką nad zabytkami.

W programie opisano ogólnie zasób dziedzictwa kulturowego na Dolnym Śląsku, podkreślając jego bogactwo i różnorodność odznaczające się na tle reszty kraju¹⁰. Podano także informacje odnośnie stanu jego zachowania i dotychczasowych działań jednostek samorządu terytorialnego mających na celu wypełnienie obowiązków nałożonych na nie przez ustawodawcę w zakresie ochrony zabytków i opieki nad zabytkami.

Diagnoza wykazała spore zaniedbania w kwestii sporządzania podstawowych dokumentów na poziomie gmin. Wg danych na 2020 r. wiele z dolnośląskich gmin nie opracowało wcale gminnych programów opieki nad zabytkami (GPOnZ) lub gminnej ewidencji zabytków (GEZ), względnie ewidencja była niepełna. Tylko 41% gmin posiadało w 2020 r. zaktualizowaną ewidencję zabytków, a zaledwie 25% z nich GPOnZ (z czego duża część miała perspektywę czasową kończącą się w tym samym 2020 r.).

Jeszcze gorzej sytuacja wygląda na szczeblu powiatowym – w omawianym okresie tylko powiaty legnicki, jaworski i lubiński mogły pochwalić się opracowaniem swojego programu opieki nad zabytkami, przy czym do obecnego 2023 r. wszystkie zdążyły utracić już aktualność.

Tak daleko idące luki w podstawowej dokumentacji uznano za czynnik utrudniający w znacznym stopniu prowadzenie skoordynowanych działań oraz spójnej polityki ochrony i opieki nad zabytkami. W analizie SWOT podsumowano problemy i wyzwania związane z ochroną zabytków na terenie Dolnego Śląska. Wskazano także korzyści wynikające z

¹⁰ Pod względem liczby zabytków wpisanych do rejestru zabytków województwo dolnośląskie zajmuje pierwszą pozycję w Polsce (8130 obiektów nieruchomych, 1492 stanowiska archeologiczne i 36 418 zabytków ruchomych; stan na koniec 2020 r. wg danych DWKZ). Ponadto na jego terenie znajdują się 3 obiekty wpisane na listę światowego dziedzictwa UNESCO, aż 12 zespołów uznanych za Pomnik Historii, oraz 6 parków kulturowych. Ważnym elementem dolnośląskiego krajobrazu kulturowego są także układy urbanistyczne i ruralistyczne.

PROGRAM OPIEKI NAD ZABYTKAMI GMINY WĘGLINIEC NA LATA 2024-2027

bezcennego dziedzictwa kulturowego i jego mocne strony, a także szanse dla regionu, jakie się wiążą z właściwym zarządzaniem obiektami zabytkowymi.

W Programie Opieki nad Zabytkami dla Województwa Dolnośląskiego na lata 2021-2024 przyjęto następującą **wizję rozwoju**:

WIELOKULTUROWE DZIEDZICTWO DOLNEGO ŚLĄSKA STANOWI FUNDAMENT NOWOCZESNEGO I OTWARTEGO REGIONU EUROPEJSKIEGO.

Za **cel strategiczny** uznano: **Zachowanie i zrównoważone wykorzystanie zasobów dziedzictwa kulturowego dla wzmocnienia tożsamości Dolnego Śląska.**

Zgodnie z tym założeniem dziedzictwo kulturowe jest rozumiane jako narzędzie umożliwiające budowanie i utrwalanie wspólnej tożsamości mieszkańców regionu. Stanowi zarówno przedmiot ochrony, jaki znaczący potencjał, który może i powinien być wykorzystywany w rozwoju społecznym i gospodarczym województwa.

Celowi strategicznemu podporządkowano następujące cele operacyjne:

Cel operacyjny 1: Zintegrowane zarządzanie zasobami dziedzictwa kulturowego - obejmuje działania mające na celu poprawę stanu zachowania obiektów zabytkowych, w szczególności poprzez wspieranie zintegrowanych aktywności wielu podmiotów zaangażowanych w zarządzanie i opiekę nad nimi. W ramach realizacji tego celu operacyjnego wytyczono linie postępowania ujętą w następujących priorytetach:

- priorytet 1: wsparcie działań związanych z dokumentowaniem zabytków w województwie dolnośląskim;
- priorytet 2: wsparcie finansowe działań związanych z ratowaniem i użytkowaniem zabytków;
- priorytet 3: budowanie i wzmocnienie współpracy podmiotów zaangażowanych w ochronę dziedzictwa kulturowego.

Cel operacyjny 2: Wzmocnienie tożsamości i marki regionu poprzez zasoby dziedzictwa kulturowego - obejmuje działania wzmocniające poczucie tożsamości mieszkańców regionu Dolnego Śląska i ich zaangażowania w opiekę nad zabytkami, a także promocję dziedzictwa kulturowego jako integralnej części marki regionu. Tu z kolei wyznaczono następujące priorytety:

- priorytet 1 - kształtowanie tożsamości regionalnej przez działania edukacyjne i promocyjne;

PROGRAM OPIEKI NAD ZABYTKAMI GMINY WĘGLINIEC NA LATA 2024-2027

- priorytet 2 - wzmocnienie zaangażowania społecznego w zakresie opieki nad zabytkami;
- priorytet 3 - wzmacnianie marki regionu w oparciu o zasoby dziedzictwa kulturowego.

W ramach każdego ze wspomnianych powyżej priorytetów zaproponowano szereg działań i kierunków wsparcia finansowego oraz merytorycznego. Dostrzeżono konieczność zaangażowania sił i środków na dokumentację stanu zabytków i cyfryzację danych. Szczególną opieką mają zostać objęte obiekty o znaczeniu ponadregionalnym, o wybitnych wartościach, a zwłaszcza te z nich, które mają potencjał do wpisu na listę pomników historii, czy listę światowego dziedzictwa UNESCO. Przewidziano także wspieranie samorządów w ewentualnym kreowaniu nowych parków kulturowych. Obiekty dziedzictwa kulturowego, które odegrały szczególną rolę w kształtowaniu historii i kultury Europy oraz rozwoju wartości stanowiących fundament integracji europejskiej będą wskazywane do nadania Znak Dziedzictwa Europejskiego.

Samorząd województwa planuje ponadto zaangażować się w dotowanie prac remontowo-konserwatorskich oraz konserwacji zabytków znajdujących się na terenie województwa, podniesienia poziomu ich zabezpieczenia, poprawy ich efektywności energetycznej, a także dostosowania ich dla potrzeb osób z niepełnosprawnościami. Szczególna uwaga ma zostać zwrócona na zabytki stanowiące mienie województwa dolnośląskiego, za które marszałek województwa ponosi pełną odpowiedzialność, a także będących własnością jednostek samorządowych i samorządowych instytucji kultury. Obok prac dokumentacyjnych, badawczych i konserwatorskich oraz remontowo-budowlanych prowadzone będą analizy mające na celu adaptację obiektów znajdujących się pod opieką samorządu wojewódzkiego do nowych celów.

Jedną z ambicji aktualnego Programu opieki nad zabytkami województwa dolnośląskiego jest także realna poprawa sytuacji na poziomie gminnym jeśli idzie o opracowywanie GPOnZ i GEZ. Władze samorządowe zadeklarowały wspieranie szeroko rozumianych akcji edukacyjnych, a także współpracy międzyregionalnej i transgranicznej oraz promowanie zintegrowanego i kompleksowego podejścia do ochrony zabytków i krajobrazu kulturowego.

W omawianym programie wskazano ponadto instytucje i wydziały w obrębie Urzędu Marszałkowskiego odpowiedzialne za wdrażanie założonych działań oraz ramy finansowe.

PROGRAM OPIEKI NAD ZABYTKAMI GMINY WĘGLINIEC NA LATA 2024-2027

• STRATEGIA ROZWOJU WOJEWÓDZTWA DOLNOŚLĄSKIEGO 2030

*Strategia Rozwoju Województwa Dolnośląskiego 2030*¹¹ (nazywana SRWD 2030) została przyjęta 20 września 2018 uchwałą nr L/1790/18 przez Sejmik Województwa Dolnośląskiego.

Strategia wytycza cele i kierunki rozwoju regionu, prezentuje potencjał Dolnego Śląska i określa wspólną płaszczyznę działań poszczególnych regionów. Jej cele zostały opracowane tak, by polityka w zakresie rozwoju regionalnego województwa była spójna z celami wytyczonymi w opracowanej na szczeblu państwowym SOR.

Wizję przyszłościowego rozwoju regionu określono jako:

DOLNY ŚLĄSK 2030 REGIONEM RÓWNOMIERNEGO ROZWOJU, REGIONEM PRZYJAZNYM, NOWOCZESNYM I KONKURENCYJNYM.

Jej osiągnięciu służyć będzie realizacja **celu nadrzędnego**, którym jest **harmonijny rozwój regionu i wysoka jakość życia dolnośląskiej społeczności** oraz przyporządkowanych mu pięciu celów strategicznych:

1. efektywne wykorzystanie gospodarczego potencjału regionu;
2. poprawa jakości i dostępności usług publicznych;
3. wzmocnienie regionalnego kapitału ludzkiego i społecznego;
- 4. odpowiedzialne wykorzystanie zasobów i ochrona walorów środowiska naturalnego i dziedzictwa kulturowego;**
5. wzmocnienie przestrzennej spójności regionu.

Po szczegółowej analizie zasobów województwa oraz jego potencjału i opisanii problemów z jakimi się ono boryka wskazano trzy możliwe scenariusze rozwoju regionu dolnośląskiego do 2030 r.:

- dynamiczna równomierność (najkorzystniejsza opcja, ukierunkowana na zmniejszanie wewnątrzregionalnych różnic w poziomie rozwoju i konkurencyjności oraz wyrównywanie ekonomicznych i społecznych warunków funkcjonowania i rozwoju lokalnych społeczności);

- metropolitalna wyspa;

- niespójna mozaika.

¹¹ Zob. https://www.irt.wroc.pl/strona-400-strategia_rozwoju_województwa.html; dostęp dnia 07.08.2023 r.

PROGRAM OPIEKI NAD ZABYTKAMI GMINY WĘGLINIEC NA LATA 2024-2027

W analizie SWOT w części dotyczącej sfery przyrodniczo-kulturowej wskazano mocne strony i szanse jakie daje cenne dziedzictwo kulturowe Dolnego Śląska. Są to zróżnicowany i bogaty pod względem wartości kulturowych i przyrodniczych krajobraz regionu, różnorodność zachowanego dziedzictwa kulturowego, w tym duża liczba zabytków o wysokiej klasie artystycznej i znaczeniu historycznym (obiekty na liście UNESCO, pomniki historii, parki kulturowe), gęsta sieć miast o zachowanym historycznym układzie urbanistycznym i dużym nasyceniu obiektami zabytkowymi, oraz największa w skali kraju liczba zabytków nieruchomych i archeologicznych wpisanych do rejestru zabytków. Podkreślono także słabe strony i zagrożenia związane z tą dziedziną. Zauważono postępującą degradację różnorodności przyrodniczej i krajobrazowej terenów otwartych, związaną z narastającą presją urbanizacji oraz gospodarczym wykorzystaniem terenów cennych pod względem przyrodniczo-krajobrazowym. Wskazano także na negatywne przekształcenia historycznych układów przestrzennych miejscowości, wprowadzanie nowej zabudowy oderwanej od miejscowej tradycji budowlanej oraz modernizację zabytkowych obiektów bez poszanowania znaczenia i wartości zabytków, oraz znaczną dewastację zabytkowych obiektów przemysłowych i kolejowych.

W ramach celu nadrzędnego (*Harmonijny rozwój regionu i wysoka jakość życia dolnośląskiej społeczności*) wyznaczono **cele strategiczne** mające doprowadzić do jego realizacji. Jeden z nich, *Odpowiedzialne wykorzystanie zasobów i ochrona walorów środowiska naturalnego i dziedzictwa kulturowego*, bezpośrednio dotyczy kwestii ochrony zabytków i opieki nad zabytkami.

Narzędziami do osiągnięcia wspomnianego celu strategicznego są **cele operacyjne** (priorytety) oraz przyporządkowane im przedsięwzięcia strategiczne - grupy zadań strategicznych.

Cel operacyjny: ochrona obiektów i terenów dziedzictwa kulturowego.

Przedsięwzięcia strategiczne - grupy zadań strategicznych:

- wsparcie przedsięwzięć służących rozwojowi kultury i dziedzictwa kulturowego w regionie;
- wspieranie i udostępnianie zintegrowanych działań służących ochronie dziedzictwa kulturowego i jego promocji;

PROGRAM OPIEKI NAD ZABYTKAMI GMINY WĘGLINIEC NA LATA 2024-2027

- wsparcie zagospodarowywania i udostępnienia na cele turystyki lub kultury najważniejszych obiektów zabytkowych oraz miejsc historycznych o znaczeniu ponadregionalnym.

- **PLAN ZAGOSPODAROWANIA PRZESTRZENNEGO WOJEWÓDZTWA DOLNOŚLĄSKIEGO (2020)**

*Plan Zagospodarowania Przestrzennego Województwa Dolnośląskiego (2020)*¹² przyjęty został dnia 16 czerwca 2020 r. uchwałą Sejmiku Województwa Dolnośląskiego nr XIX/482/20. Opublikowano go w Dzienniku Urzędowym Województwa Dolnośląskiego z dnia 30 czerwca 2020 r. (poz. 4036). Jest dokumentem określającym politykę zagospodarowania przestrzennego samorządu województwa dolnośląskiego.

Plan ten określa między innymi system obszarów chronionych, w tym obszary ochrony środowiska, przyrody i krajobrazu kulturowego, ochrony uzdrowisk oraz dziedzictwa kulturowego i zabytków oraz dóbr kultury współczesnej.

Wyznaczono **wizję** zagospodarowania przestrzennego województwa, która pozostaje spójna z wizją rozwoju Europy, Polski i Dolnego Śląska wyrażoną w odpowiednich dokumentach strategicznych. Brzmi ona następująco:

JEDEN REGION, RÓŻNE OBSZARY, SPÓJNY ROZWÓJ, RÓŻNE POTENCJAŁY – DOLNY ŚLĄSK 2030.

Aby wizję tą wprowadzić w życie wytyczono następujące **cele** polityki zagospodarowania przestrzennego samorządu wojewódzkiego:

Cel 1. Zapewnienie warunków zrównoważonego i równomiernego rozwoju społeczno-gospodarczego poprzez funkcjonalne kształtowanie hierarchicznej sieci osadniczej gwarantującej dostęp do usług i rynku pracy.

Cel 2. Racjonalny i zrównoważony sposób wykorzystania zasobów środowiska przyrodniczego, kulturowego i krajobrazu.

Cel 3. Zapewnienie bezpieczeństwa mieszkańcom przez struktury przestrzenne odporne na zmiany klimatu, zagrożenia naturalne i pochodzące z działalności człowieka.

Cel 4. Dobra dostępność transportowa i sprawne systemy infrastruktury transportowej.

¹² Zob. https://www.irt.wroc.pl/strona-339-plan_zagospodarowania_przestrzennego.html; dostęp dnia 07.08.2023 r.

PROGRAM OPIEKI NAD ZABYTKAMI GMINY WĘGLINIEC NA LATA 2024-2027

Z punktu widzenia ochrony dziedzictwa kulturowego najistotniejszy jest *Cel 2*. Zadeklarowano, iż rozwój przestrzenny terenów zurbanizowanych powinien dokonywać się w oparciu o racjonalne wykorzystanie zasobów przyrodniczych i kulturowych oraz przy uwzględnieniu zróżnicowanych zasobów krajobrazowych. Prowadzony powinien być w sposób minimalizujący szkody środowiskowe i konflikty funkcjonalno-przestrzenne. Podczas realizacji tego celu dążyć będzie się do zachowania czytelnego układu najcenniejszych założeń przestrzennych o historycznym rodowodzie i utrzymaniu przez nie roli istotnego elementu krajobrazu kulturowego. Cenne zespoły i obiekty zabytkowe mają znajdować się w dobrej kondycji, być udostępniane, a ich wartości podlegać trwałej ochronie. Narzędziem do realizacji *Celu 2* są kierunki polityki zagospodarowania przestrzennego:

- kierunek 2.1. Stworzenie spójnego regionalnego systemu ochrony przyrody, funkcjonującego w ramach struktur krajowych i europejskich.

- kierunek 2.2. Wykorzystanie zasobów dziedzictwa kulturowego i krajobrazu.**

- kierunek 2.3. Ochrona i racjonalne wykorzystanie zasobów środowiska.

W dokumencie podkreślono wyróżniający się na tle całego kraju potencjał dolnośląskiego dziedzictwa kulturowego. Najważniejszym zadaniem jest poprawa stanu zachowania obiektów zabytkowych oraz historycznie ukształtowanych miejskich założeń przestrzennych, które pilnie wymagają podjęcia prac ratowniczych. Konieczne jest utrzymanie wartości historycznych świadczących o tożsamości i indywidualnych cechach założeń urbanistycznych, takich jak układ przestrzenny z centralnie usytuowanym rynkiem i dominującymi obiektami, ratuszem, kościołem oraz kwartałami mieszczańskiej zabudowy. Wskazano, że należy objąć je skuteczną ochroną, do czego powinny służyć narzędzia takie jak wpis na listę światowego dziedzictwa UNESCO, czy kreowanie Pomników Historii i parków krajobrazowych. Odpowiednio zarządzane dziedzictwo kulturowe i krajobraz, którego atrakcyjność zostanie zachowana ma podnieść konkurencyjność gospodarczą województwa dolnośląskiego w oparciu o turystykę, rozwijaną racjonalnie i w sposób zrównoważony. Samorząd miałby angażować się w rozwój systemu regionalnych szlaków turystycznych, oraz opracowanie zintegrowanej strategii rozwoju regionalnych klastrow turystycznych.

W ramach omawianego kierunku polityki zagospodarowania przestrzennego zaproponowano listę obiektów zabytkowych o wybitnych wartościach historycznych i artystycznych,

PROGRAM OPIEKI NAD ZABYTKAMI GMINY WĘGLINIEC NA LATA 2024-2027

które należałoby objąć szczególną ochroną poprzez wpis na listę UNESCO lub uznanie ich za Pomniki Historii.

Skierowano także **szereg postulatów do samorządów gminnych**. Z tych część odnosi się do wszystkich gmin województwa dolnośląskiego:

1. Uwzględnianie założeń „Programu opieki nad zabytkami województwa dolnośląskiego” w gminnych programach opieki nad zabytkami w celu skoordynowania działań w sferze ochrony zabytków.

2. Wskazywanie w dokumentach planistycznych obiektów i obszarów, które powinny uzyskać ustawową formę ochrony zabytków (wpis do rejestru zabytków lub ujęcie w wojewódzkiej ewidencji zabytków).

3. Realizacja regionalnych szlaków turystycznych oraz powiązanie ich z zasobami przyrodniczymi i kulturowymi gmin z wykorzystaniem systemów lokalnych szlaków turystycznych.

4. Realizacja funkcji turystycznych w ramach rewitalizacji obszarów zdegradowanych.

5. Dostosowanie rozwoju zaplecza turystyki i rekreacji do zmian klimatu.

Niektóre są skierowane do konkretnych samorządów, z czego jeden skierowany został do **min.**

Gminy Węgliniec:

6. Integracja szlaków wodnych ze szlakami pieszymi, rowerowymi i konnymi w ich otoczeniu (wzdłuż rzek o sezonowej zmienności poziomu wód).

- **PROGRAM ROZWOJU TURYSTYKI DLA WOJEWÓDZTWA DOLNOŚLĄSKIEGO NA LATA 2023-2030.**

*Program Rozwoju Turystyki dla Województwa Dolnośląskiego na lata 2023-2030*¹³ jest spójny z istniejącymi w regionie dokumentami strategicznymi, których realizacja ma wpływ na politykę w zakresie rozwoju turystyki. Dokument został podzielony na dwie części: informacyjno-badawczą oraz strategiczną. Pierwsza część, która zawiera szereg danych o województwie dolnośląskim oraz wyniki przeprowadzonych badań, jest niezbędna do wypracowania i zrozumienia spisanych w części drugiej celów, obszarów priorytetowych i kierunków działań.

W części zawierającej wszechstronny portret województwa zawarto także kilka uwag o zasobie dziedzictwa kulturowego. Podkreślono jego różnorodność, bogactwo i unikalność.

¹³ Zob. https://umwd.dolnyslask.pl/fileadmin/user_upload/Turystyka/Dokumenty/Rozwoj/PROGRAM_ROZWOJU_TURYSTYKI_NA_LATA_2023-2030.pdf; dostęp dnia 08.08.2023 r.

PROGRAM OPIEKI NAD ZABYTKAMI GMINY WĘGLINIEC NA LATA 2024-2027

Wskazano dolnośląskie zabytki o ponadregionalnym znaczeniu ujęte na listach światowego dziedzictwa UNESCO, liście Pomników Historii, oraz parki krajobrazowe. Zwrócono także uwagę na znaczenie regionalnych ośrodków pielgrzymkowych czy sanatoryjno-pensjonatowych. Wymieniono także instytucje kultury, których organizatorem jest samorząd wojewódzki, jak również liczne imprezy kulturalne o rosnącej sile oddziaływania.

Analizy i studia ekspertów wykazały, że sytuacja na rynku turystycznym ulega w ostatnich latach szybkiemu przeobrażeniu wynikającemu z dynamicznie zmieniającej się sytuacji globalnej, w Europie i na obszarze Polski. Pandemia, jak również niestabilna sytuacja międzynarodowa powodują, że zmienia się model pracy i oczekiwania odnośnie czasu wolnego. Pojawiły się nowe sposoby korzystania z atrakcyjnych turystycznie lokalizacji, a sytuacja zdaje się być coraz bardziej korzystna dla rynku lokalnego. Jak wynika z badań w przypadku Dolnego Śląska dziedzictwo kulturowe znajduje się zarówno w kategorii *obecnie kluczowych*, jak i *najbardziej oczekiwanych* produktów turystycznych.

W części II. Strategicznej dokumentu nakreślono **wizję rozwoju** turystyki w województwie dolnośląskim w najbliższych latach:

DOLNY ŚLĄSK ZRÓŻNICOWANYM PRZYRODNICZO, HISTORYCZNIE I KULTUROWO CELEM TURYSTYCZNYM DLA GOŚCI WEWNĄTRZREGIONALNYCH, KRAJOWYCH I ZAGRANICZNYCH, KTÓRY WYKORZYSTUJE SWOJE POŁOŻENIE I SĄSIEDZTWO, MA ŚWIADOMOŚĆ WARTOŚCI TOŻSAMOŚCI LOKALNEJ, OPIERA SIĘ NA AURZE TAJEMNICZOŚCI I RADOŚCI ODKRYWANIA ORAZ KTÓRY OFERUJE USŁUGI TURYSTYCZNE NA NAJWYŻSZYM POZIOMIE W SPOŚÓB DOSTĘPNY I INNOWACYJNY.

Aby realizacja tej wizji była możliwa Program rozwoju turystyki dla Województwa Dolnośląskiego wskazał cel nadrzędny i podporządkowane mu cele główne i cele operacyjne. **Cel nadrzędny** sformułowano następująco:

Rozwój turystyki na poziomach regionalnym i obszarów turystycznych czynnikiem rozwoju społeczno-gospodarczego województwa dolnośląskiego.

Przyjęto pojęcie elastycznych *obszarów turystycznych*¹⁴, w oparciu o które mają powstawać spójne produkty turystyczne:

1. Bory Dolnośląskie;

¹⁴ **Obszar turystyczny** – kraina lub kilka krain geograficznych stanowiąca spójny obszar skupiający usługi turystyczne, w oparciu o które powstają spójne produkty turystyczne. Obszar ten nie ma ściśle określonych granic, na swoich krańcach może przenikać się z innymi obszarami turystycznymi. Pojęcie to należy rozumieć w oparciu o definicję autorstwa prof. J. Wyrzykowskiego w książce „Geografia turystyki Polski” (red. Teofil Lijewski, Bogdan Mikułowski, Jerzy Wyrzykowski; Polskie Wydawnictwo Ekonomiczne, Warszawa 2020)

PROGRAM OPIEKI NAD ZABYTKAMI GMINY WĘGLINIEC NA LATA 2024-2027

2. Dolina Odry;
3. Dolina Baryczy i Wzgórza Trzebnickie;
4. Karkonosze i Góry Izerskie;
5. Pogórze Kaczawskie;
6. Wrocław;
7. Ziemia Kłodzka;
8. Ziemia Wałbrzyska i Góry Sowie.

Wyznaczono 5 *obszarów priorytetowych* dla rozwoju turystyki na Dolnym Śląsku, którym przyporządkowano po jednym celu głównym i szeregu celów operacyjnych.

Obszar priorytetowy 1. Konkurencyjność.

Cel główny: Wzrost konkurencyjności produktów turystycznych województwa dolnośląskiego ze szczególnym uwzględnieniem obszarów obecnie mniej intensywnie wykorzystywanych turystycznie.

Obszar priorytetowy 2: Współpraca promocyjna.

Cel główny: Stworzenie nowoczesnego i efektywnego systemu marketingu produktów, atrakcji, usług oraz wizerunku regionu i obszarów turystycznych dla skutecznej ich komercjalizacji.

Obszar priorytetowy 3: Infrastruktura

Cel główny: Wysoka jakość infrastruktury jako przewaga konkurencyjna województwa dolnośląskiego.

Obszar priorytetowy 4: Kapitał społeczny.

Cel główny: Wzmocnienie potencjału ludzkiego regionu na potrzeby turystyki.

Obszar priorytetowy 5: Synergia działań

Cel główny: Stworzenie silnego otoczenia instytucjonalnego wspierającego rozwój turystyki w regionie.

4.2.2. DOKUMENTY POWIATU ZGORZELECKIEGO

Podstawowym dokumentem kształtującym politykę powiatu zgorzeleckiego w kwestii ochrony i opieki nad zabytkami powinien być Powiatowy Program Opieki nad Zabytkami. Jak

PROGRAM OPIEKI NAD ZABYTKAMI GMINY WĘGLINIEC NA LATA 2024-2027

dotąd opracowanie takie jednak nie powstało, choć jego opracowanie zostało wskazane jako jedno z działań w Strategii Rozwoju Powiatu Zgorzeleckiego na lata 2023-2030.

Strategia Rozwoju Powiatu Zgorzeleckiego na lata 2023-2030 współgra z dokumentami wyższego rzędu – Krajową Strategią Rozwoju Regionalnego 2030 oraz Strategią Rozwoju Województwa Dolnośląskiego do 2030.

- **STRATEGIA ROZWOJU POWIATU ZGORZELECKIEGO NA LATA 2023-2030**

*Strategia Rozwoju Powiatu Zgorzeleckiego na lata 2023-2030*¹⁵ została przyjęta uchwałą Rady Powiatu Zgorzeleckiego nr LXVI/402/2023 z dnia 27 lipca 2023 r. Określa ona strategiczne kierunki rozwoju w perspektywie do 2030 roku oraz umożliwia efektywne gospodarowanie własnymi zasobami, takimi jak środowisko przyrodnicze i kulturowe, zasoby ludzkie, infrastrukturalne czy środki finansowe, jak również stanowi formalną podstawę do przygotowania wniosków o finansowanie zadań ze źródeł zewnętrznych.

Strategia podzielona została na dwie części:

1. Stan i wyzwania rozwoju powiatu.
2. Strategiczne kierunki rozwoju.

Podstawą do wnioskowania jest diagnoza stanu powiatu, którą zaprezentowano w jednym z załączników (nr 1). Kwestie związane z ochroną zabytków i opieką nad zabytkami przewijają się omawianym dokumencie kilkakrotnie.

W części 1. *Stan i wyzwania rozwoju powiatu* we wnioskach z diagnozy strategicznej dotyczących gospodarki stwierdzono min: „*Powiat posiada sprzyjające warunki do rozwoju gałęzi gospodarki związanej z turystyką i rekreacją (transgraniczne położenie, ukształtowanie terenu, bogate dziedzictwo historyczne)*”. Podkreślić należy, że poszukiwanie gospodarczych alternatyw dla wydobycia węgla brunatnego stanowi ważny aspekt w planowaniu strategicznym powiatu.

Wskazano zatem następujące **wnioski dotyczące lokalnego dziedzictwa**:

- Starostwo Powiatowe podejmuje działania w zakresie inicjowania, wspierania i koordynowania przedsięwzięć z obszaru ochrony zabytków oraz upowszechniania i promowania dziedzictwa kulturowego.

¹⁵ Zob. <https://bip.powiat.zgorzelec.pl/kategorie/51-programy-strategie-plany-raporty/artykuly/2329-strategia-rozwoju-powiatu-zgorzeleckiego-na-lata-20232030>; dostęp dnia 16.08.2023 r.

PROGRAM OPIEKI NAD ZABYTKAMI GMINY WĘGLINIEC NA LATA 2024-2027

- w celu kompleksowej ochrony dziedzictwa lokalnego oraz usystematyzowania informacji na temat ważnych dla Powiatu Zgorzeleckiego historycznych obiektów **należy opracować Program Opieki nad Zabytkami.**

- historia oraz dziedzictwo lokalne mogą stanowić ważną gałąź lokalnej gospodarki, przyciągając na jej obszar turystów, osoby zainteresowane aktywną rekreacją oraz pasjonatów dziejów Polski.

- konieczne jest podjęcie aktywnych działań zmierzających do rewitalizacji i odnowy zachowanych dotąd zabytków, w celu zwiększenia turystycznego potencjału Powiatu.

Wymieniono ponadto placówki kulturalne z terenu powiatu zajmujące się badaniem przeszłości i promowaniem dziedzictwa kulturowego: Muzeum Łużyckie w Zgorzelcu, Muzeum Kresów Wschodnich w Węglińcu oraz Izbę Regionalną przy Szkole Podstawowej w Działoszynie. Na terenie Powiatu funkcjonuje także Europejskie Centrum Pamięci, Edukacji, Kultury Zgorzelec-Görlitz Meetingpoint Music Messiaen upamiętniające istnienie byłego obozu jeńckiego Stalagu VIIIA.

W części 2. *Strategiczne kierunki rozwoju* nakreślono misję i wizję powiatu. Aktualna **misja** powiatu zgorzeleckiego brzmi:

POWIAT ZGORZELECKI. MOŻLIWOŚCI BEZ GRANIC.

Z kolei wizja to obraz powiatu, który będzie efektem realizacji przyjętych w Strategii działań. Ukazuje powiat zgorzelecki w perspektywie strategicznej – do 2030 roku. **Wizję** tą sformułowano następująco:

Powiat zgorzelecki w 2030 roku to idealne miejsce do życia stawiające na zrównoważony rozwój i stałe podnoszenie poziomu życia swoich mieszkańców z jednoczesnym poszanowaniem walorów przyrodniczych i środowiskowych. Tutaj każdy czuje się bezpieczny i szczęśliwy. To miejsce atrakcyjne turystycznie z bogatą ofertą sportową, rekreacyjną oraz kulturową, wspierające lokalny patriotyzm i poszanowanie historii. Stawia na wielopłaszczyznową współpracę i korzysta z możliwości, jakie generuje położenie na trójstyku granic. Skupia się na wspieraniu procesu transformacji energetycznej z jednoczesnym wzmocnieniem przedsiębiorczości wśród mieszkańców.

Na podstawie przyjętych misji i wizji opracowano cele oraz priorytetowe zadania, które stanowią praktyczne narzędzie realizacji założeń Strategii. Wytyczono cztery **cele strategiczne**, którym przyporządkowano szereg bardziej szczegółowych celów operacyjnych.

CEL STRATEGICZNY I: bezpieczny i lepiej połączony powiat zgorzelecki.

PROGRAM OPIEKI NAD ZABYTKAMI GMINY WĘGLINIEC NA LATA 2024-2027

- *cel operacyjny 1.1.* Rozwój dostępności komunikacyjnej oraz poprawa mobilności mieszkańców.

- *cel operacyjny 1.2.* Kształtowanie atrakcyjnej przestrzeni publicznej.

- *cel operacyjny 1.3.* Wzmocnienie poczucia bezpieczeństwa wśród mieszkańców.

CEL STRATEGICZNY II: powiat zgorzelecki bliżej obywateli.

- *cel operacyjny 2.1.* Rozwój usług pomocy społecznej oraz ochrona zdrowia mieszkańców.

- *cel operacyjny 2.2.* Działalność na rzecz pieczy zastępczej.

- *cel operacyjny 2.3.* Usprawnienie obsługi mieszkańców Powiatu Zgorzeleckiego.

CEL STRATEGICZNY III: konkurencyjny powiat zgorzelecki o silnym wymiarze przedsiębiorczej społeczności.

- *cel operacyjny 3.1.* Wsparcie rozwoju przedsiębiorczości i innowacyjności w gospodarce.

- *cel operacyjny 3.2.* Rozwój kapitału społecznego oraz aktywizacja społeczna i zawodowa mieszkańców.

- *cel operacyjny 3.3.* Promocja Powiatu Zgorzeleckiego oraz wzmacnianie współpracy ponadlokalnej i międzynarodowej.

CEL STRATEGICZNY IV: powiat zgorzelecki przyjazny dla środowiska.

- *cel operacyjny 4.1.* Działania na rzecz zwiększenia efektywności energetycznej oraz świadomości ekologicznej mieszkańców.

- *cel operacyjny 4.2.* Ochrona lokalnych zasobów przyrodniczych.

- ***cel operacyjny 4.3.* Rozwój turystyki i rekreacji na bazie istniejących zasobów przyrodniczych i kulturowych.**

Z punktu widzenia dbałości o powiatowe dziedzictwo kulturalne najistotniejszy jest cel operacyjny 4.3. W celu zwiększenia potencjału turystycznego powiatu planuje się rozwój infrastruktury rekreacyjnej i turystycznej, wytyczenie szlaków, wsparcie rozwoju bazy gastronomicznej oraz noclegowej. Zadeklarowano chęć **dołożenia wszelkich starań by na bieżąco rewitalizować obiekty zabytkowe i pomniki historii.** Realizacja działań we wszystkich przyjętych celach operacyjnych, w tym liczba zrewitalizowanych obiektów zabytkowych i inicjatyw społecznych na rzecz rozwoju turystyki i promocji dziedzictwa kulturowego ma być na bieżąco monitorowana przez Starostwo Powiatowe.

PROGRAM OPIEKI NAD ZABYTKAMI GMINY WĘGLINIEC NA LATA 2024-2027

5. UWARUNKOWANIA WEWNĘTRZNE OCHRONY DZIEDZICTWA KULTUROWEGO

5.1. RELACJE GMINNEGO PROGRAMU OPIEKI NAD ZABYTKAMI Z DOKUMENTAMI WYKONANYMI NA POZIOMIE GMINY (ANALIZA DOKUMENTÓW PROGRAMOWYCH GMINY WĘGLINIEC)

Samorząd gminny wykonuje zadania w zakresie ochrony i opieki nad zabytkami **pośrednio**, jako jednostka samorządu terytorialnego, wspierająca działania mające na celu zachowanie dziedzictwa kulturowego znajdującego się na terenie gminy, a także **bezpośrednio**, jako właściciel obiektów zabytkowych, zobowiązany do należytej nad nimi opieki.

Program Opieki nad Zabytkami Gminy Węgliniec jest narzędziem pozwalającym władzom samorządowym na zaplanowanie działań mających na celu poprawę stanu lokalnego dziedzictwa kulturowego i pełne wykorzystanie jego potencjału. Jest zgodny z **dokumentami strategicznymi gminy**:

- Strategia rozwoju Gminy i Miasta Węgliniec na lata 2021-2030 – przyjęta uchwałą nr 593/XXXIX/21 Rady Miejskiej Węglińca dnia 22 września 2021 r.;

- Sołecka Strategia Rozwoju Wsi Czerwona Woda. Aktualizacja – przyjęta uchwałą nr 688/XXXIII/17 Rady Miejskiej Węglińca dnia 17 lipca 2017 r.;

- Sołecka Strategia Rozwoju Wsi Jagodzin - przyjęta uchwałą nr 644/XXX/17 Rady Miejskiej Węglińca dnia 25 kwietnia 2017 r.;

- Sołecka Strategia Rozwoju Wsi Kościelna Wieś - przyjęta uchwałą nr 547/XXVII/17 Rady Miejskiej Węglińca dnia 31 stycznia 2017 r.;

- Sołecka Strategia Rozwoju Wsi Piaseczna - przyjęta uchwałą nr 643/XXX/17 Rady Miejskiej Węglińca dnia 25 kwietnia 2017 r.;

- Sołecka Strategia Rozwoju Wsi Ruszów - przyjęta uchwałą nr 641/XXX/17 Rady Miejskiej Węglińca dnia 25 kwietnia 2017 r.;

- Sołecka Strategia Rozwoju Wsi Stary Węgliniec - przyjęta uchwałą nr 642/XXX/17 Rady Miejskiej Węglińca dnia 25 kwietnia 2017 r.;

PROGRAM OPIEKI NAD ZABYTKAMI GMINY WĘGLINIEC NA LATA 2024-2027

- Sołectka Strategia Rozwoju Wsi Zielonka - przyjęta uchwałą nr 645/XXX/17 Rady Miejskiej Węglińca dnia 25 kwietnia 2017 r.;

- Strategia Rozwoju Sudety 2030 - przyjęta uchwałą nr 1048/XLV/18 Rady Miejskiej Węglińca dnia 30 października 2018 r.

- **STRATEGIA ROZWOJU GMINY I MIASTA WĘGLINIEC NA LATA 2021-2030**

*Strategia Rozwoju Gminy i Miasta Węglińca na lata 2021-2030*¹⁶ jest podstawowym instrumentem długofalowego zarządzania gminą. Określa ona strategiczne kierunki rozwoju Gminy w perspektywie do 2030 roku. Umożliwia również efektywne gospodarowanie własnymi zasobami, oraz stanowi formalną podstawę do przygotowania i oceny wniosków o finansowanie zadań ze źródeł zewnętrznych.

Strategia Rozwoju Gminy i Miasta Węglińca na lata 2021-2030 jest dokumentem nadrzędnym względem innych dokumentów planistyczno-strategicznym obowiązującym w gminie Węglińca, a spójnym z dokumentami wyższego rzędu – *Strategią rozwoju województwa dolnośląskiego do 2030 roku* oraz *Krajową Strategią Rozwoju Regionalnego 2030*.

Strategia podzielona została na dwie części:

1. Stan i wyzwania rozwoju gminy Węglińca.
2. Strategiczne kierunki rozwoju gminy Węglińca.

Podstawą do wnioskowania jest diagnoza stanu gminy, którą zaprezentowano w jednym z załączników (nr 1). Dziedzictwo kulturowe wraz z zasobami przyrodniczymi i dobrym skomunikowaniem zostało potraktowane jako jeden z poważnych atutów gminy Węglińca. We wnioskach do analizy sytuacji przestrzennej wskazano, iż na terenie Gminy Węglińca znajduje się 428 zabytków ujętych w GEZ, z których 7 objęto ochroną poprzez wpis do rejestru. Te ostatnie to obiekty sakralne zlokalizowanych w miejscowościach Stary Węglińca, Czerwona Woda, Ruszów i Węglińca, a także zespół dworca kolejowego w Węglińcu. Jako wartą odnotowania wskazano także wieżę ciśnienia w Węglińcu.

¹⁶ zob. https://www.wegliniec.pl/images/Statut_strategia_program_rozwoju_gminy/Strategia_07_2022/1_Strategia_Rozwoju_Gminy_i_Miasta_W%C4%99gliniec_na_lata_2021-2030.pdf; dostęp dnia 21.08.2023 r.

PROGRAM OPIEKI NAD ZABYTKAMI GMINY WĘGLINIEC NA LATA 2024-2027

W analizie SWOT wśród silnych stron wymieniono min. aktywność miejscowych stowarzyszeń wspierającą rozwój turystyki i kultury w gminie, wysokie walory przyrodnicze i krajobrazowe, a także kulturowe. Z kolei jako słabą stronę wskazano min. niskie poczucie tożsamości lokalnej, niski poziom partycypacji społecznej, niewystarczająco rozwiniętą infrastrukturę turystyczno-rekreacyjną. Sfery te mogłyby zostać znacząco wzmocnione poprzez właściwe zarządzanie dziedzictwem kulturowym. Rozwój turystyki uznano jako jedną z szans na rozwój w gminie, będącą być może odpowiedzią na zagrożenia takie jak niekorzystny bilans demograficzny, wzrost przestępczości, czy brak perspektyw dla młodych mieszkańców gminy.

W części drugiej *Strategii* wskazano misję i wizję rozwoju gminy. **Misję** gminy Węgliniec ujęto następująco:

POPRAZ WSPÓLNE DZIAŁANIE SPOŁECZNOŚCI GMINA WĘGLINIEC ROZWIJA SIĘ TURYSTYCZNIE I GOSPODARCZO, ZACHOWUJĄC RÓWNE SZANSE I SPECYFIKĘ KAŻDEJ MIEJSCOWOŚCI, GDZIE WARTO MIESZKAĆ.

Wizja rozwoju gminy to wynik jaki władze gminy chciałyby osiągnąć wdrażając założenia *Strategii*:

Gmina Węgliniec to miejsce w sercu Borów Dolnośląskich, gdzie mieszkańcy czują się bezpiecznie, żyjąc w czystym środowisku, a gospodarka rozwija się z poszanowaniem zasad zrównoważonego rozwoju.

Na podstawie przyjętych misji i wizji opracowano cele oraz priorytetowe zadania, które stanowią praktyczne narzędzie realizacji założeń *Strategii*. Wytoczono trzy **cele strategiczne**, którym przyporządkowano szereg bardziej szczegółowych celów operacyjnych.

CEL STRATEGICZNY I: Dostosowanie usług publicznych do potrzeb mieszkańców.

- *cel operacyjny 1.1.*: Poprawa jakości i dostępności usług publicznych.
- *cel operacyjny 1.2.*: Wzmocnienie kapitału ludzkiego.

CEL STRATEGICZNY II: Wykorzystanie potencjału gospodarczego Gminy w oparciu o zasady zrównoważonego rozwoju.

- *cel operacyjny 2.1.*: Efektywne wykorzystanie potencjału gospodarczego Gminy.
- ***cel operacyjny 2.2.*: Odpowiedzialne wykorzystanie zasobów oraz walorów środowiska naturalnego i dziedzictwa kulturowego.**

CEL STRATEGICZNY III: Wzmocnienie przestrzennej dostępności i spójności Gminy.

- *cel operacyjny 3.1.*: Wsparcie rozwoju sieci transportowej oraz współpracy międzyregionalnej i transgranicznej.

PROGRAM OPIEKI NAD ZABYTKAMI GMINY WĘGLINIEC NA LATA 2024-2027

- cel operacyjny 3.2.: Wzrost dostępności infrastruktury informacyjnej.

Cel strategiczny II zakłada działania w zakresie wykorzystania potencjału gospodarczego oraz walorów przyrodniczych i kulturowych gminy, ze szczególnym uwzględnieniem upowszechnienia wiedzy o tradycji i pamięci historycznej związanej z kulturą Kresów Wschodnich II RP. Działania te mają na celu również kształtowanie postaw i zachowań międzyludzkich, tożsamości lokalnej, a także integrację wszystkich uczestników życia społecznego. Zadeklarowano zatem wspieranie działań Izby Pamięci Kresów Wschodnich. Wśród planów znalazło się także wykorzystanie potencjału miejscowych zabytków związanych z transportem poprzez powołanie Muzeum Kolejnictwa.

Zaplanowano działania przy zabytkach:

- renowację zabytkowych murów cmentarnych w Ruszowie i w Czerwonej Wodzie,
- restaurację zabytkowej ambony w kościele parafialnym w Starym Węglińcu.

Rekomendacje w zakresie polityki przestrzennej dotyczące dziedzictwa kulturowego:

- architektura nowo realizowanej zabudowy powinna formą architektoniczną nawiązywać do cech lokalnej, historycznej zabudowy oraz nie pogarszać walorów krajobrazowych.

- ze względu na walory kulturowe Gminy Węgliniec poprzez działania konserwatorskie należy dążyć do zachowania dziedzictwa historycznego Gminy oraz do odbudowy i rewaloryzacji zabytków architektury i budownictwa. Wszelkie obiekty i obszary uznane za zabytkowe (tj. wpisane do rejestru zabytków) oraz o walorach zabytkowych (ujęte w wojewódzkiej lub gminnej ewidencji zabytków), ich ekspozycja oraz wszystkie znaleziska, relikty archeologiczne powinny zostać objęte ochroną. Ochrona ta polega na wprowadzeniu określonych wymagań konserwatorskich obowiązujących inwestorów, czego dokonuje się poprzez objęcie ochroną w postaci konserwatorskiej strefy ochrony układów urbanistycznych lub ruralistycznych (tożsamej z ujęciem obiektu lub terenu w wojewódzkiej lub gminnej ewidencji zabytków).

- racjonalne wykorzystanie walorów środowiska przyrodniczo-kulturowego i krajozrazu dla rozwoju turystyki i zachowania tożsamości kulturowej Gminy.

• SOŁECKIE STRATEGIE ROZWOJU

*Sołeckie Strategie Rozwoju*¹⁷ opracowano w ramach **Programu Odnowy Dolnośląskiej Wsi** - największego i najdłużej działającego regionalnego programu aktywizacji społeczności

¹⁷ Zob. <https://www.wegliniec.pl/index.php/pl/gmina-wegliniec/statut-strategie-programy>; dostęp dnia 21.08.2023 r.

PROGRAM OPIEKI NAD ZABYTKAMI GMINY WĘGLINIEC NA LATA 2024-2027

lokalnych. Jest to jednocześnie pierwszy program, który na sołectkim poziomie zastosował metodę długoterminowego planowania strategicznego.

Gmina Węgliniec, przystępując do tego programu, zobowiązała się do przeprowadzenia dla sołectw warsztatów z cyklu „Planowanie w procesie rozwoju wsi”. W efekcie wszystkie sołectwa w gminie (Czerwona Woda, Jagodzin, Kościelna Wieś, Piaseczna, Ruszów, Stary Węgliniec i Zielonka) opracowały własny dokument strategiczny.

Struktura tych opracowań jest stała, składa się z następujących części:

- analiza zasobów;
- analiza SWOT;
- analiza potencjału rozwojowego wsi;
- wizja rozwoju i odnowy wsi;
- program krótkoterminowy rozwoju wsi;
- plan i program odnowy wsi.

Spółeczności lokalne opracowując swoje strategie włączyły z zasady dziedzictwo kulturowe i lokalne zabytki do wskazywanych w dokumencie cennych zasobów sołectwa. W części I, w analizie zasobów wymieniały miejscowe zabytki, osobliwości kulturowe, itp.

Niektóre z sołectw zaplanowały w długoterminowej perspektywie do 2027 r. **działania na rzecz zabytków:**

- **Jagodzin** - renowacja pomników historycznych, oznaczenie miejsc zabytkowych i historycznych, remont kościoła i ogrodzenia, tworzenie ścieżek edukacyjnych dotyczących lokalnej przyrody i historii.
- **Kościelna Wieś** - oznakowanie atrakcji historycznych i przyrodniczych (tablice informacyjne, tablice kierunkowe), utworzenie skansenu.
- **Ruszów** - renowacja muru cmentarnego.
- **Stary Węgliniec** - odrestaurowanie kapliczki przy ul. Głównej, oraz pomnika upamiętniającego żołnierzy poległych w I Wojnie Światowej, rewitalizacja centrum miejscowości.

• STRATEGIA ROZWOJU SUDETY 2030

Strategia rozwoju społeczno-gospodarczego południowej i zachodniej części województwa dolnośląskiego na lata 2020–2030, obejmuje swoim zasięgiem subregiony wałbrzyski i

PROGRAM OPIEKI NAD ZABYTKAMI GMINY WĘGLINIEC NA LATA 2024-2027

jeleniogórski (NUTS 3); funkcjonuje pod skróconą nazwą: Strategia rozwoju Sudety 2030¹⁸. Jest spójna z dokumentami strategicznymi: na poziomie województwa dolnośląskiego – projektem zaktualizowanej Strategii Rozwoju Województwa Dolnośląskiego 2030, na poziomie Polski – Strategią na rzecz Odpowiedzialnego Rozwoju do roku 2020 (z perspektywą do rozwoju do 2030 roku).

Jest to dokument wspierający nowoczesne wieloszczeblowe współzrządzenie (*multi-level governance*) oraz budowę tożsamości lokalnej na obszarze NUTS 3. Działania ukierunkowane będą na budowę terytorium (*place-based approach*), wyrównanie zapóźnień rozwojowych, aktywizację społeczności lokalnych a także rozwijanie szeroko rozumianej współpracy.

Strategia Rozwoju Sudety 2030 podzielona została na dwie części:

1. Diagnoza społeczno-gospodarcza, środowiskowa i przestrzenna.
2. Założenia strategiczne.

W części 1. przeanalizowano dane statystyczne, oraz dokumenty strategiczne jednostek samorządu terytorialnego z subregionu wałbrzyskiego i jeleniogórskiego, a także opisano formy dotychczasowej współpracy gmin i powiatów, przedstawiono wyniki badań ankietowych i analizę SWOT sytuacji perspektyw obszary Sudety. Mimo dość szeroko zakrojonej analizy poruszającej rozmaite kwestie ekonomiczne, społeczne, itd. kwestie dotyczące dziedzictwa kulturowego i ochrony zabytków zostały w tej części w zasadzie pominięte, a dużo więcej miejsca poświęcono środowisku przyrodniczemu. Jedynie w analizie SWOT wskazano jako jedną z mocnych stron subregionu wybitną wartość sudeckiego dziedzictwa kulturowego i jego wysokie walory turystyczne.

W części 2. określono wizję, misję i cel główny Strategii rozwoju Sudety 2030, cele strategiczne oraz cele operacyjne (priorytety), a w ich ramach przedsięwzięcia strategiczne.

Wizję sformułowano następująco:

ROZWÓJ, WSPÓŁPRACA, DOBROBYT.

Misji Strategii nadano brzmienie:

Integrujący się system społeczno-gospodarczy wzmacniany synergią z otoczenia.

Na podstawie wizji i misji opracowano **cel główny**: **Długookresowa współpraca, wysoka jakość życia i środowiska, konkurencyjna i innowacyjna gospodarka.**

¹⁸ Zob. https://www.wegliniec.pl/images/Statut_strategia_program_rozwoju_gminy/Strategia_07_2022/22_Strategia_Rozwoju_SUDETY_2030.pdf; dostęp dnia 22.08.2023 r.

PROGRAM OPIEKI NAD ZABYTKAMI GMINY WĘGLINIEC NA LATA 2024-2027

CELE STRATEGICZNE:

1. Bardziej inteligentne terytorium.
2. Terytorium bliżej obywateli.
3. Terytorium lepiej skomunikowane.
4. Terytorium przyjazne dla środowiska, wykorzystujące swój potencjał.

- **GMINNY PROGRAM REWITALIZACJI GMINY I MIASTA WĘGLINIEC NA LATA 2023-2030**

Uchwałą Rady Gminy Węgliniec nr 991/LIX/23 z dnia 11 stycznia 2023 r.¹⁹ przystąpiono do opracowania *Gminnego Programu Rewitalizacji Gminy i Miasta Węgliniec na lata 2023-2030*. Jego celem jest umożliwienie podjęcia kompleksowych działań rewitalizacyjnych na zdegradowanym obszarze gminy wymagającym szczególnego wsparcia²⁰, a także efektywne pozyskiwanie dofinansowania projektów ze środków Unii Europejskiej w perspektywie finansowej na lata 2021-2027.

W założeniu *Gminny Program Rewitalizacji* ma zawierać cele, kierunki i przedsięwzięcia rewitalizacyjne, a także system monitorowania i oceny programu. Przedstawiona będzie również wizja obszaru gminy po wdrożeniu zaplanowanych działań rewitalizacyjnych.

Na obecnym etapie przedstawiono *Diagnozę służącą wyznaczeniu obszaru zdegradowanego i obszaru rewitalizacji gminy Węgliniec*²¹, w której podzielono zamieszkaną część gminy na 10 jednostek analitycznych (w przypadku Gminy Węgliniec zastosowano podział na obręby ewidencyjne, przy czym obręb Ruszów oraz Węgliniec podzielono na 2 oddzielne jednostki) i wskazano ich charakterystykę w sferze społecznej, gospodarczej, środowiskowej, przestrzenno-funkcjonalnej i technicznej.

Dzięki analizie danych dotyczących wspomnianych sfer z każdej z jednostek analitycznych wskazano zjawiska kryzysowe, obszary najpilniej wymagające interwencji i pożądane kierunki działań. W wyniku analizy danych wyznaczono **obszary rewitalizacji** dla dwóch z nich:

¹⁹ zob. <https://wegliniec.pl/index.php/pl/2579-gminny-rewitalizacja>; dostęp dnia 02.12.2023 r.

²⁰ Obszary zdegradowane i wskazane do rewitalizacji ujęte zostały w uchwale Rady Gminy Węgliniec nr 954/LV/22 z dnia 30 listopada 2022 r. (DUWD, poz. 6453, z dnia 19.12.2022 r.); zob. https://wegliniec.pl/images/aktualnosci/2023/Luty/rewitalizacja/uchwa%C5%82a_ws_wyznaczenia_ob._zdegr._i_ob.pdf; dostęp z dnia 02.12.2023 r.

²¹ zob. https://wegliniec.pl/images/aktualnosci/2023/Luty/rewitalizacja/Diagnoza_s%C5%82u%C5%BC%C4%85ca_wyznaczeniu_obszaru_zdegradowanego_i_obszaru_rewitalizacji_W%C4%98GLINIEC-1.pdf; dostęp dnia 02.12.2023 r.

PROGRAM OPIEKI NAD ZABYTKAMI GMINY WĘGLINIEC NA LATA 2024-2027

- **Węgliniec Północ** (rejon ulic: Karola Wojtyły, Kochanowskiego (częściowo) Kolejowa, Kościuszki (częściowo), Leśna (częściowo), Mickiewicza, Parkowa, Partyzantów (częściowo), Piłsudskiego, Plac Wolności, Sikorskiego, Wojska Polskiego (częściowo), Wolna, Zła Droga);

- **Ruszków Centrum** (rejon ulic: II Armii Wojska Polskiego, część ul. J. Sobieskiego, Kantowicza, Śródmiejska, E. Plater, Dworcowa, część ul. Strzeleckiej, Ratuszowa).

Warto podkreślić, że **obszary zdegradowane (wymagające rewitalizacji) to historyczne centra miejscowości, gdzie zlokalizowane są liczne obiekty zabytkowe ujęte w wojewódzkiej i gminnej ewidencji zabytków.** W sferze technicznej oraz sferze przestrzenno-funkcjonalnej zbadano dostępność infrastruktury publicznej (w tym parków, terenów zielonych, a także obiektów sportowych) oraz stan techniczny jej elementów oraz dostęp do obiektów zabytkowych. Podkreślono wysoki odsetek budynków wymagających remontu, zwłaszcza w wymienionych powyżej obszarach zdegradowanych. W rozdziale podsumowującym sferę techniczną skonkludowano: *„Postępująca degradacja stanu technicznego i estetycznego obiektów przestrzeni publicznej zauważalna jest przez wszystkich użytkowników przestrzeni tj. mieszkańców, turystów lub osoby odwiedzające Gminę. Zdegradowane, a niekiedy także zdewastowane obiekty szpecą przestrzeń niszcząc ład przestrzenny i walory estetyczne. Tereny, na których stan techniczny obiektów, określa się jako zły lub bardzo zły często, stają się nieatrakcyjne dla mieszkańców i przestają być użytkowane, co sprawia, że pogłębia się degradacja tego terenu”*.

W trakcie naboru przedsięwzięć rewitalizacyjnych wyłoniono propozycje, które podane zostały konsultacjom społecznym²². Część z nich przewiduje adaptację obiektów zabytkowych do nowych celów, lub dotyczy obszarów wchodzących w skład strefy ochrony konserwatorskiej wyznaczonych dla historycznych centrów miejscowości:

1. PZ nr 1. *Aktywny mieszkaniec – aktywna Gmina* – utworzenie Kompleksu Sportu, Rekreacji i Wypoczynku poprzez zagospodarowanie terenu nad stawem „Tajwan” oraz modernizację Stadionu Miejskiego im. Adama i Mariana Galantów w Węglińcu;
2. PZ nr 2. *Zielona i funkcjonalna przestrzeń* – zagospodarowanie terenów pokolejowych w Węglińcu;

²² ankiety i wyniki konsultacji społecznych dostępne są na stronie internetowej Gminy Węgliniec: <https://forms.office.com/Pages/AnalysisPage.aspx?AnalyzerToken=JdacuPlv4k17arHmCsRo-LirX62fzC4hf&id=PeIUsrVwIUq3bh9cA9IKkPzDNABoK8xKmo0lhmacgB1UMkE4TENERFc5U1BZMTFD-SkRETjVJROZSNIQIQCN0PWcu>; dostęp dnia 02.12.2023 r.

PROGRAM OPIEKI NAD ZABYTKAMI GMINY WĘGLINIEC NA LATA 2024-2027

3. PZ nr 3. *Od juniora do seniora* – integracja międzypokoleniowa mieszkańców poprzez modernizację Domu Kultury w Ruszowie oraz adaptację budynku gospodarczego przy ulicy Strzeleckiej;
4. PU nr 1. *Kompleksowy rozwój ogólnodostępnych terenów zielonych* – odnowa Parku Miejskiego w Węglińcu, Parku w Ruszowie oraz Skweru im. Zygmunta Jana Rumla w Ruszowie;
5. PU nr 2. *Modernizacja wieży ciśnień w Węglińcu* z adaptacją do pełnienia nowych funkcji;
6. PU nr 3. *Modernizacja schronu przeciwlotniczego w Węglińcu* wraz z adaptacją pomieszczeń do pełnienia nowych funkcji.

- **ZMIANA STUDIUM UWARUNKOWAŃ I KIERUNKÓW ZAGOSPODAROWANIA PRZESTRZENNEGO**

Zmiana Studium Uwarunkowań i Kierunków Zagospodarowania Przestrzennego Gminy Węglińiec przyjęta została uchwałą Rady Miejskiej Węglińca nr 123/X/2015 dnia 29.09.2015 r²³. Jest to dokument planistyczny, określający ogólną politykę władz gminnych, z którym zgodne są miejscowe plany zagospodarowania przestrzennego.

Składa się on z części opisowej, gdzie zawarto szczegółowe uwarunkowania rozwoju obszaru gminy i nakreślono kierunki jego rozwoju przestrzennego, a także części graficznej w postaci mapy w skali 1: 10 000. W części rozważającej uwarunkowania rozwoju podano szczegółową charakterystykę terenu gminy, opisano warunki przyrodnicze, dziedzictwo kulturowe, istniejącą infrastrukturę, a także sytuację społeczną, demograficzną i socjalną mieszkańców. Podkreślono wybitne walory przyrodnicze omawianego obszaru. Z punktu widzenia niniejszego Programu najistotniejsze są informacje zawarte w części:

II. 3. Uwarunkowania kulturowe.

²³ zob. <http://www.wegliniec.bip.pbox.pl/public/?id=92951>; dostęp dnia 05.09.2023 r.

PROGRAM OPIEKI NAD ZABYTKAMI GMINY WĘGLINIEC NA LATA 2024-2027

Zawarte w niej informacje, poza krótkimi informacjami wstępnymi, powtarzają w zasadzie dane zawarte w GEZ, włącznie z tabelarycznie zestawionymi wykazami obiektów i stanowisk archeologicznych ujętych w rejestrze i ewidencji zabytków.

W części poświęconej kierunkom rozwoju przestrzennego wskazano **obszary i zasady ochrony dziedzictwa kulturowego i zabytków** oraz dóbr kultury współczesnej:

- poprzez działania konserwatorskie należy dążyć do zachowania dziedzictwa historycznego gminy oraz do odbudowy i rewaloryzacji zabytków architektury i budownictwa;

- w **strefach ochrony konserwatorskiej zabytkowych układów przestrzennych** należy zachować i wyeksponować elementy historycznego układu przestrzennego, obiekty oraz zespoły zabudowy o walorach historycznych, kompozycję historycznej zieleni, oryginalne nawierzchnie. Przy rozbudowach, przebudowach i remontach obiektów w strefie ochrony konserwatorskiej wymagane jest dostosowanie do walorów architektonicznych otoczenia i walorów krajobrazowych wsi. Nowa zabudowa nie może dominować nad zabytkową, winna być zharmonizowana z historyczną kompozycją przestrzenno-architektoniczną, elewacje i pokrycia dachów mają nawiązywać do rozwiązań stosowanych w obiektach zabytkowych. Wyklucza się możliwość stosowania monolitycznych ogrodzeń betonowych i prefabrykowanych, a także dominant architektonicznych kolidujących z krajobrazem kulturowym. Wszelka działalność inwestycyjna winna uwzględniać istniejące związki przestrzenne i planistyczne oraz pozostawać w zgodzie z przepisami dotyczącymi ochrony zabytków;

- w **strefach obserwacji archeologicznej OW** wszelkie prace ziemne należy prowadzić pod nadzorem archeologicznym lub po uprzednim przebadaniu terenu przez uprawnionego archeologa;

- w przypadku **obiektów wpisanych do rejestru zabytków** obowiązują wszystkie zasady wymienione powyżej a także następujące ustalenia: działania inwestycyjne należy realizować zgodnie z wymogami przepisów odrębnych w zakresie ochrony zabytków, obowiązuje priorytet wymagań i ustaleń konserwatorskich. Należy dążyć do pełnej rewaloryzacji obiektów oraz ich bezpośredniego otoczenia, z zachowaniem historycznej bryły, kształtu i rozmieszczenia otworów okiennych i drzwiowych, ukształtowania dachu. Wszelkie prace muszą być prowadzone przy zastosowaniu tradycyjnych materiałów oraz kolorystyki. Należy utrzymać, a w zniszczonych fragmentach odtworzyć historyczny detal architektoniczny, oraz oryginalną stolarkę okienną i drzwiową;

- w przypadku **obiektów ujętych w GEZ** obowiązują zasady takie jak w przypadku obiektów wpisanych do rejestru, przy czym dopuszcza się możliwość ingerowania w substancję obiektu przykładowo poprzez wybicie nowych otworów okiennych, jednak wszelkie zmiany muszą harmonijnie współgrać z oryginalną fasadą budynku;

- dla **historycznych urządzeń technicznych oraz dzieł inżynieryjnych** (lub ich zespołów) niezależnie od ustaleń wynikających z położenia w zasięgu granicy strefy ochrony

PROGRAM OPIEKI NAD ZABYTKAMI GMINY WĘGLINIEC NA LATA 2024-2027

konserwatorskiej, określa się dodatkowo następujące ustalenia: należy zachować je wraz z najbliższym otoczeniem, a wszelkie zamierzenia i działania inwestycyjne należy realizować zgodnie z wymogami przepisów regulujących sprawę ochrony zabytków;

- ochrona **zabytkowych układów zieleni** polegać ma na zachowaniu ich funkcji, z możliwością ich wykorzystania w celach rekreacyjnych. Należy utrzymywać je w stanie uporządkowania, a usunięte chore lub martwe rośliny podsadzać tymi samymi gatunkami;

- dla **stanowisk archeologicznych** obowiązuje wymóg przeprowadzenia badań archeologicznych, zgodnie z wymogami przepisów regulujących kwestie prac archeologicznych;

- wszelkie przedmioty pozyskane podczas prac ziemnych lub odkryte jako przypadkowe znalezisko, co do których istnieje przypuszczenie, iż są zabytkiem, podlegają ochronie prawnej.

• MIEJSCOWE PLANY ZAGOSPODAROWANIA PRZESTRZENNEGO

Miejscowe plany zagospodarowania przestrzennego (dalej: MPZP) są aktami prawa miejscowego stanowiącymi podstawę do planowania przestrzennego danego obszaru. Pozostają zgodne z założeniami przedstawionymi w *Zmianie Studium Uwarunkowań i Kierunków Zagospodarowania Przestrzennego Gminy Węglińiec*, jednak to w planach miejscowych zawarte są przepisy regulujące przeznaczenie, warunki zagospodarowania i zabudowy terenu; są one podstawą do wydawania decyzji administracyjnych. W planie miejscowym określa się obowiązkowo zasady ochrony dziedzictwa kulturowego i zabytków oraz dóbr kultury współczesnej. Projekt planu musi zostać uzgodniony przez Wojewódzkiego Konserwatora Zabytków.

Dla terenu gminy Węglińiec opracowano szereg MPZP:

| TABELA 1. | | | |
|-----------|---|---|---|
| L.p. | MPZP | Publikacja | Ustalenia dotyczące ochrony dziedzictwa kulturowego |
| 1. | MPZP terenów położonych na obszarze miasta Węglińiec | Uchwała nr 496/XXXI/21 Rady Miejskiej Węglińca, DUWD z dnia 10.03.2021, poz. 1331 | - |
| 2. | MPZP dla wyodrębnionych terenów położonych na obszarze miasta Węglińiec | Uchwała nr 748/XLIII/21 Rady Miejskiej Węglińca, DUWD z dnia 17.01.2022, poz. 236 | - |
| 3. | MPZP terenów leśnych i rolnych gminy Węglińiec | Uchwała nr 186/XXVII/08 Rady Miejskiej Węglińca z dnia 30.12.2008 | - |
| 4. | Zmiana MPZP wsi Czerwona Woda | Uchwała nr 210/XVI/16 Rady Miejskiej Węglińca, DUWD z dnia 29.02.2016, poz. 1021 | - dla obiektów wpisanych do rejestru zabytków (wykaz w zał. nr 2 do MPZP) i ujętych w ewidencji zabytków (wykaz w zał. nr 3) ustala się wymogi konserwatorskie; |

PROGRAM OPIEKI NAD ZABYTKAMI GMINY WĘGLINIEC NA LATA 2024-2027

| | | | |
|----|---|--|---|
| | | | <ul style="list-style-type: none"> - w przypadku obiektów wpisanych do rejestru zabytków obowiązuje priorytet wymagań i ustaleń konserwatorskich; - wszelkie zamierzenia i działania inwestycyjne przy obiektach zabytkowych należy realizować zgodnie z wymogami przepisów odrębnych w zakresie ochrony zabytków; - ustala się strefę ochrony konserwatorskiej zabytkowego układu przestrzennego; - ustala się strefę obserwacji archeologicznej OW dla historycznej miejscowości oraz pozostałości osadnictwa mezolitycznego – dla inwestycji wymagających prac ziemnych obowiązuje nakaz badań archeologicznych. |
| 5. | MPZP terenów we wsi Czerwona Woda (dz. 868, 924, 2233) | Uchwała nr 536/XXVI/16 Rady Miejskiej Węglińca, DUWD z dnia 11.01.2017, poz. 167 | - |
| 6. | MPZP w rejonie leśniczówki Dębówek | Uchwała nr 234/XVIII/16 Rady Miejskiej Węglińca, DUWD z dnia 04.05.2016, poz. 2263 | <ul style="list-style-type: none"> - ustala się ochronę archeologiczną dla inwestycji wymagających prac ziemnych – nakaz powiadomienia DWKZ o pracach ziemnych, w przypadku odkrycia struktur archeologicznych obowiązuje nakaz badań archeologicznych. |
| 7. | MPZP wsi Jagodzin | Uchwała nr 302/XX/16 Rady Miejskiej Węglińca, DUWD z dnia 06.07.2016, poz. 3229 | <ul style="list-style-type: none"> - dla obiektów ujętych w ewidencji zabytków (wykaz w zał. nr 2 do MPZP) ustala się wymogi konserwatorskie; - wszelkie zamierzenia i działania inwestycyjne przy obiektach zabytkowych należy realizować zgodnie z wymogami przepisów odrębnych w zakresie ochrony zabytków; - ustala się strefę ochrony konserwatorskiej zabytkowego układu przestrzennego; - ustala się strefę obserwacji archeologicznej OW dla historycznej miejscowości oraz pozostałości osadnictwa mezolitycznego – dla inwestycji wymagających prac ziemnych obowiązuje nakaz badań archeologicznych. |
| 8. | Zmiana MPZP wsi Kościelna Wieś | Uchwała nr 301/XX/16 Rady Miejskiej Węglińca, DUWD z dnia 06.07.2016, poz. 3228 | <ul style="list-style-type: none"> - dla obiektów ujętych w ewidencji zabytków (wykaz w zał. nr 2 do MPZP) ustala się wymogi konserwatorskie; - wszelkie zamierzenia i działania inwestycyjne przy obiektach zabytkowych należy realizować zgodnie z wymogami przepisów odrębnych w zakresie ochrony zabytków; - ustala się strefę obserwacji archeologicznej OW dla historycznej miejscowości oraz pozostałości osadnictwa mezolitycznego – dla inwestycji wymagających prac ziemnych obowiązuje nakaz badań archeologicznych. |
| 9. | Zmiany MPZP osady Okrąglica-Rychlinek | Uchwała nr 236/XVIII/16 Rady Miejskiej Węglińca, DUWD z dnia 04.05.2016, poz. 2265 | <ul style="list-style-type: none"> - dla obiektów ujętych w ewidencji zabytków (wykaz w zał. nr 2 do MPZP) ustala się wymogi konserwatorskie; - wszelkie zamierzenia i działania inwestycyjne przy obiektach zabytkowych należy realizować zgodnie z wymogami przepisów odrębnych w zakresie ochrony zabytków; - w rejonie stanowisk archeologicznych dla inwestycji wymagających prac ziemnych obowiązuje nakaz badań archeologicznych. |

PROGRAM OPIEKI NAD ZABYTKAMI GMINY WĘGLINIEC NA LATA 2024-2027

| | | | |
|-----|---|--|--|
| 10. | Zmiany MPZP wsi Piasieczna | Uchwała nr 303/XX/16 Rady Miejskiej Węglińca, DUWD z dnia 06.07.2016, poz. 3230 | - dla obiektów ujętych w ewidencji zabytków (wykaz w zał. nr 2 do MPZP) ustala się wymogi konserwatorskie; - wszelkie zamierzenia i działania inwestycyjne przy obiektach zabytkowych należy realizować zgodnie z wymogami przepisów odrębnych w zakresie ochrony zabytków. |
| 11. | Zmiany MPZP osady Poiana | Uchwała nr 235/XVIII/16 Rady Miejskiej Węglińca, DUWD z dnia 04.05.2016, poz. 2264 | - dla obiektów ujętych w ewidencji zabytków (wykaz w zał. nr 2 do MPZP) ustala się wymogi konserwatorskie; - wszelkie zamierzenia i działania inwestycyjne przy obiektach zabytkowych należy realizować zgodnie z wymogami przepisów odrębnych w zakresie ochrony zabytków; - w rejonie stanowisk archeologicznych dla inwestycji wymagających prac ziemnych obowiązuje nakaz badań archeologicznych. |
| 12. | MPZP terenu w rejonie Zalewu Klików | Uchwała nr 145/XXII/08 Rady Miejskiej Węglińca, z dnia 25.06.2008 | - ustala się ochronę archeologiczną dla inwestycji wymagających prac ziemnych – nakaz powiadomienia DWKZ o pracach ziemnych, w przypadku odkrycia struktur archeologicznych obowiązuje nakaz badań archeologicznych. |
| 13. | Zmiany MPZP wsi Ruszków (dz. nr 57/3, 57/4, 58/1, 58/2). | Uchwała nr 153/XXIII/08 Rady Miejskiej Węglińca z dnia 27.08.2008 | - ustala się ochronę archeologiczną dla inwestycji wymagających prac ziemnych – nakaz powiadomienia DWKZ o pracach ziemnych, w przypadku odkrycia struktur archeologicznych obowiązuje nakaz badań archeologicznych. |
| 14. | Zmiany MPZP wsi Stary Węgliniec | Uchwała nr 209/XVI/16 Rady Miejskiej Węglińca, DUWD z dnia 29.02.2016, poz. 1020 | - dla obiektów wpisanych do rejestru zabytków (wykaz w zał. nr 2 do MPZP) i ujętych w ewidencji zabytków (wykaz w zał. nr 3) ustala się wymogi konserwatorskie; - w przypadku obiektów wpisanych do rejestru zabytków obowiązuje priorytet wymagań i ustaleń konserwatorskich; - wszelkie zamierzenia i działania inwestycyjne przy obiektach zabytkowych należy realizować zgodnie z wymogami przepisów odrębnych w zakresie ochrony zabytków; - ustala się strefę ochrony konserwatorskiej K zabytkowego układu przestrzennego; - ustala się strefę obserwacji archeologicznej OW dla historycznej miejscowości oraz pozostałości osadnictwa mezolitycznego – dla inwestycji wymagających prac ziemnych obowiązuje nakaz badań archeologicznych. |
| 15. | Zmiany MPZP miasta Węgliniec | Uchwała nr 342/XXI/16 Rady Miejskiej Węglińca, DUWD z dnia 13.09.2016, poz. 4191 | - dla obiektów wpisanych do rejestru zabytków (wykaz w zał. nr 2 do MPZP) i ujętych w ewidencji zabytków (wykaz w zał. nr 3) ustala się wymogi konserwatorskie; - w przypadku obiektów wpisanych do rejestru zabytków obowiązuje priorytet wymagań i ustaleń konserwatorskich; - wszelkie zamierzenia i działania inwestycyjne przy obiektach zabytkowych należy realizować zgodnie z wymogami przepisów odrębnych w zakresie ochrony zabytków; - ustala się strefę ochrony konserwatorskiej K zabytkowego układu przestrzennego; - ustala się strefę obserwacji archeologicznej OW dla historycznej miejscowości oraz pozostałości osadnictwa mezolitycznego – dla inwestycji |

PROGRAM OPIEKI NAD ZABYTKAMI GMINY WĘGLINIEC NA LATA 2024-2027

| | | | |
|-----|--|--|---|
| | | | wymagających prac ziemnych obowiązuje nakaz badań archeologicznych. |
| 16. | MPZP miasta Węgliniec | Uchwała nr 308/XLII/10 Rady Miejskiej Węglińca, z dnia 17.09.2010 | - dla obiektów ujętych w ewidencji zabytków (wykaz w zał. nr 3 do MPZP) ustala się wymogi konserwatorskie; - wszelkie zamierzenia i działania inwestycyjne przy obiektach zabytkowych należy realizować zgodnie z wymogami przepisów odrębnych w zakresie ochrony zabytków; - ustala się strefę ochrony konserwatorskiej B zabytkowego układu przestrzennego; - w rejonie stanowisk archeologicznych dla inwestycji wymagających prac ziemnych ustala się wymóg badań archeologicznych. |
| 17. | MPZP odcinka szlaku kolejowego „Zebrzydowa-Węgliniec” | Uchwała nr 295/XLII/06 Rady Miejskiej Węglińca z dnia 15.03.2006 | - ustala się ochronę archeologiczną dla inwestycji wymagających prac ziemnych – nakaz powiadomienia DWKZ o pracach ziemnych, w przypadku odkrycia struktur archeologicznych obowiązuje nakaz badań archeologicznych. |
| 18. | MPZP terenów pod modernizację odcinka linii kolejowej E-30 za zachód od Węglińca | Uchwała nr 235/XXXVI/05 Rady Miejskiej Węglińca z dnia 29.09.2005 r. | - |
| 19. | Zmiany MPZP wsi Zielonka | Uchwała nr 211/XVI/16 Rady Miejskiej Węglińca, DUWD z dnia 29.02.2016, poz. 1022 | - dla obiektów ujętych w ewidencji zabytków (wykaz w zał. nr 2 do MPZP) ustala się wymogi konserwatorskie; - wszelkie zamierzenia i działania inwestycyjne przy obiektach zabytkowych należy realizować zgodnie z wymogami przepisów odrębnych w zakresie ochrony zabytków. |
| 20. | MPZP dla terenu kopalni w osadzie Zielonka (obręb Stary Węgliniec) | Uchwała nr 328/XLVI/06 Rady Miejskiej Węglińca z dnia 17.07.2006 | - ustala się ochronę archeologiczną dla inwestycji wymagających prac ziemnych – nakaz powiadomienia DWKZ o pracach ziemnych, w przypadku odkrycia struktur archeologicznych obowiązuje nakaz badań archeologicznych. |

5.2. CHARAKTERYSTYKA ZASOBÓW DZIEDZICTWA KULTUROWEGO (MATERIALNEGO I NIEMATERIALNEGO)

5.2.1. ZARYS HISTORII OBSZARU GMINY WĘGLINIEC

5.2.1.1. NAJSTARSZE OSADNICTWO

Jak już wielokrotnie podkreślano obszar dzisiejszej Gminy Węgliniec znajduje się na terenie Puszczy Zgorzeleckiej, a ponad 82% jej powierzchni zajmują zbiorowiska leśne, co przekłada się nie tylko na charakterystykę obszaru gminy obecnie, ale miało także podstawowe znaczenie dla kształtowania się specyfiki tego obszaru w przeszłości.

PROGRAM OPIEKI NAD ZABYTKAMI GMINY WĘGLINIEC NA LATA 2024-2027

Za najstarsze ślady bytności człowieka w tym rejonie można uznać znaleziska wyrobów i narzędzi krzemiennych datowanych na środkową epokę kamienia (**mezolit**), odkrytych w rejonie Kościelnej Wsi, Okrąglicy, Ruszowa i Czerwonej Wody²⁴. Artefakty te wiązać należy ze społecznościami zbieracko-łowickimi zamieszkującymi puszcę po ostatnim zlodowaceniu. Grupy te zakładały sezonowe obozowiska głównie w sąsiedztwie cieków wodnych i w ciągu roku przemieszczały się w poszukiwaniu zwierziny łownej lub jadalnych roślin.

Z młodszą epoką kamienia (**neolitem**) i najstarszymi na Górnych Łużycach społecznościami rolniczymi powiązać można wyłącznie tzw. ślady osadnicze. Są to pozbawione szerszego kontekstu pojedyncze znaleziska archeologiczne wyrobów krzemiennych ze Starego Węglińca i siekierokamiennych z Jagodzina, oraz Okrąglicy, datowane na IV i III tysiąclecie przed Chr. Te ostatnie na podstawie cech morfologicznych wstępnie przyporządkowano do kultury pucharów lejkowatych (KPL), względnie w przypadku egzemplarza z Okrąglicy do kultury amfor kulistych (KAK). Do tego skromnego zasobu obiektów neolitycznych doliczyć można jeszcze motykę kamienną z Czerwonej Wody.

Zwraca uwagę mała liczba znalezisk i charakter stanowisk z tego najstarszego okresu, które tylko do pewnego stopnia można tłumaczyć niedostatecznym stanem badań na trudno dostępnym dla archeologów terenie puszczańskim. Prawdopodobnie obszar dzisiejszej gminy Węgliniec nie był wówczas gęsto zasiedlony; dla pierwszych rolników, posługujących się dość prymitywnymi metodami uprawy i hodowli słabe gleby Puszczy Zgorzeleckiej nie stwarzały atrakcyjnych warunków do gospodarowania. Sytuacja ta jest zresztą charakterystyczna dla niemal całego obszaru Górnych Łużyc, nie tylko terenów puszczy – badacze wskazują na przeżywanie się starszych tradycji mezolitycznych na tym obszarze, zwłaszcza z strefie północnej, tzw. leśnej²⁵, charakteryzującej się bardzo słabymi glebami bielicowymi i rdzawymi wytworzonymi na bazie piasku. Grupy kultywujące dawne, mezolityczne metody życia oparte na zbieractwie i łowiectwie zamieszkiwały tą strefę leśną regionu jeszcze w czasach, gdy na obszarach o lepszych glebach od stuleci funkcjonowały już przybyłe z południa społeczności rolników. Bez wątplenia myśliwi rolnicy kontaktowali się ze sobą, o czym świadczą nieliczne znaleziska

²⁴ Na szczególną uwagę zasługują zwłaszcza stanowiska archeologiczne z Kościelnej Wsi – wyznaczono dla tej miejscowości aż 5 stanowisk określonych jako pozostałości obozowisk mezolitycznych, przy czym w stosunku do stanowisk Kościelna Wieś nr 1 i nr 2 sprecyzowano przynależność kulturową odkrytych wyrobów krzemiennych wiążąc je z późnomezolityczną kulturą chojnicko-pieńkowską (zob. Archiwum WUOZ Delegatury w Jeleniej Górze, sygn. AZP 72-11, 73-11; FOKT, BENA, KOREŚ, TEKIELA 2010, s. 8-9).

²⁵ Na Górnych Łużycach da się dla pradziejów wyróżnić dwie strefy agroekologiczne - południową i północną, których granica przebiega równoleżnikowo na północ od Zgorzelca. Strefa północna charakteryzuje się słabymi warunkami agroekologicznymi i glebami ubogimi, przez co do dziś pozostał w dużej mierze porośnięta lasami. W strefie południowej obserwuje się warunki średnie, z glebami dość urodzajnymi, płowymi i brunatnymi, co czyni ten obszar dostępniejszym dla społeczności ludzkich o gospodarce opartej na rolnictwie i hodowli (FURMANEK 2020, s. 142).

PROGRAM OPIEKI NAD ZABYTKAMI GMINY WĘGLINIEC NA LATA 2024-2027

typowe dla kultur rolniczych odkryte w Czerwonej Wodzie, Jagodzinie, czy Okrąglicy. Na Górnych Łużycach trwałe i bardziej intensywne osadnictwo neolityczne daje się uchwycić dopiero u schyłku wspomnianej epoki²⁶.

Początek **epoki brązu** nie przyniósł znaczącej zmiany w kwestii intensywności osadnictwa w przypadku obszaru Puszczy Zgorzeleckiej. Z tego okresu znamy jedynie znalezisko buławy kamiennej (uznawanej za przykład wytwórczości kultury przedłużyckiej z II okr. epoki brązu) z Czerwonej Wody i wyroby krzemienne związane z kulturą unietycką (I okr. epoki brązu) ze Starego Węglińca. Dopiero ludność kultury łużyckiej pozostawiła na omawianym terenie ślady nieco intensywniejszego osadnictwa. W archiwaliach sprzed 1945 r. funkcjonuje wzmianka o skarbie wyrobów brązowych i cmentarzysku ciałopalnym z najstarszej fazy kultury łużyckiej odkrytych na terenie miejscowości, jednak dokładna lokalizacja tych stanowisk nie jest dziś znana²⁷. Podobnie ma się sytuacja z dwoma kolejnymi cmentarzyskami kultury łużyckiej – datowaną na III-V okr. epoki brązu nekropolą ciałopalną z Kościelnej Wsi i późniejszą z wczesnej epoki żelaza (Ha C), z miejscowości Ruszów, a także znaleziskami fragmentów ceramiki interpretowanych jako pozostałości osiedli otwartych typowych dla kultury łużyckiej z tychże miejscowości²⁸. Fakt, że bliższe informacje o wspomnianych powyżej odkryciach, jak i miejsce przechowywania zabytków ruchomych nie są obecnie dostępne dla specjalistów, poważnie wpływa na wiarygodność jakichkolwiek wniosków odnośnie sytuacji w epoce brązu i wczesnej epoce żelaza na terenie dzisiejszej Puszczy Zgorzeleckiej.

Z **epoką żelaza** wiązać można zaledwie jedno stanowisko, ale za to bardzo ciekawe – skarb monet rzymskich (z denarem cesarzowej Julii Domny z 217 r. n.e.) odkryty w Okrąglicy. Podobnie jak w przypadku wspomnianych cmentarzysk i osiedli kultury łużyckiej, także tu mamy do czynienia ze starym odkryciem, dla którego dysponujemy tylko bardzo ogólną lokalizacją opisową (podobno na rzeczony skarb natrafiono na obszarze na wschód od stacji kolejowej w Okrąglicy)²⁹.

Kolejne ślady osadnictwa z obszaru dzisiejszej gminy Węgliniec znane są dopiero z okresu **późnego średniowiecza**, ale w tym przypadku dysponujemy już nie tylko znaleziskami archeologicznymi, ale także pierwszymi wzmiankami w źródłach historycznych. Podsumowując uwagi dotyczące naszej obecnej wiedzy odnośnie najstarszych dziejów Puszczy Zgorzeleckiej należy podkreślić, że mamy do dyspozycji wyrywkowe i słabo udokumentowane informacje na ten temat. Stanowiska pradziejowe znane są najczęściej ze wzmianek archiwalnych, lokalizacja stanowisk jest niekompletna. Znalezisk

²⁶ FURMANEK 2020.

²⁷ Archiwum WUOZ Delegatura w Jeleniej Górze, sygn. AZP 76-11, 77-11.

²⁸ Archiwum WUOZ Delegatura w Jeleniej Górze, sygn. AZP 73-11, MALINOWSKI 1961, s. 108.

²⁹ Archiwum WUOZ Delegatura w Jeleniej Górze, sygn. AZP 72-11, KONIK 1965, s. 110 (tam starsza literatura).

PROGRAM OPIEKI NAD ZABYTKAMI GMINY WĘGLINIEC NA LATA 2024-2027

wczesnośredniowiecznych wcale nie odnotowano. Stan naszej wiedzy jest niezadowalający, ale z pewnością możemy uznać, że na słabych glebach puszczańskich intensywne osadnictwo kultur o ekstensywnej gospodarce nie miało racji bytu. Szersze wykorzystanie potencjału puszczy wiąże się dopiero w okresie średniowiecza.

5.2.1.2. OBSZAR GMINY WĘGLINIEC W ŚREDNIOWIECZU

Z okresu wczesnego średniowiecza nie mamy do dyspozycji żadnych stanowisk archeologicznych, czy znalezisk luźnych z terenu Puszczy Zgorzeleckiej. Osadnictwo słowiańskie podobnie jak w poprzednich tysiącleciach nie wkraczało na słabe gleby strefy leśnej, grupowało się w dolinach większych cieków wodnych, takich jak Nysa Łużycka. Uważa się, że pas o szerokości ok. 50 km pomiędzy Górnymi Łużycami (nazywanymi wówczas Milskiem) a Dolnymi Łużycami (znanymi jako Łużyce) był niemal zupełnie niezasiedlony i porośnięty gęstą puszczą z licznymi bagnami. Zbiorowiska leśne wykorzystywali tylko myśliwi, oraz nieliczni bartnicy, czy smolarze, a pozostawały one własnością władców aktualnie panujących w regionie³⁰. Z czasem władza zwierzchnia ulegała jednak osłabieniu, a coraz większą rolę odgrywali miejscowi feudałowie. Począwszy od XIV w. królowie czescy władający Łużycami krok po kroku pozbywali się swoich uprawnień do Puszczy Zgorzeleckiej przez liczne nadania dla swoich popleczników, zastawy, akty sprzedaży. Największą rolę w stopniowym przejmowaniu kontroli nad cennymi obszarami leśnymi odegrał możny **ród von Penzigów z Pieńska i miasto Zgorzelec (Görlitz)**³¹.

Już w 1319 r. mieszczanie zgorzeleccy uzyskali od księcia Henryka I Jaworskiego prawo do pozyskania drewna potrzebnego do odbudowania zniszczonych w pożarze domostw. W 1329 r. król Jan Luksemburski nadał z kolei von Penzigom prawo użytkowania puszczy pomiędzy Nysą Łużycką i Kwisą i pobierania części dochodów z tamtejszych miejscowości. Kolejnych nadań na rzecz von Penzigów dokonał cesarz i król czeski Karol IV w 1348 r., przekazując im jako lenno kilka miejscowości, w tym Czerwoną Wodę. W kilka lat później, w 1355 r. przekazał z kolei Zgorzelcowi w dziedziczne używanie tzw. „Las Prebus”³², który miał stać się prawdziwą kością niezgody pomiędzy miastem a von Penzigami. Rywalizacja o tereny puszczańskie

³⁰ FOKT, BENA, KOREŚ, TEKIELA 2010, s. 15.

³¹ Szerzej o tym zob. w BENA 2012, s. 62-67

³² „Las Prebus” nazywano także „Zagroda”, prawdopodobnie obejmował fragment Puszczy pomiędzy dzisiejszymi Bielawą Dolną, Piaseczną i Starym Węglińcem.

PROGRAM OPIEKI NAD ZABYTKAMI GMINY WĘGLINIEC NA LATA 2024-2027

między tymi dwiema stronami miała ciągnąć się przez całe dziesięciolecia i momentami doprowadzać do ostrych zatargów.

Najsilniejszą pozycję von Penzigowie uzyskali za panowania księcia Jana Zgorzeleckiego, kiedy to w 1395 r. w zamian za poważną kwotę wypłaconą władcy uzyskali w zastaw całą puszcę pomiędzy Nysą Łużycką i Czerną Małą. Obszar ten wkrótce zaczęto nazywać Puszczą Pieńską (*Penziger Heide*), a podkreślić należy, że stanowił on tylko część rozległych dóbr tego górnołużyckiego rodu.

W wieku XV liczni von Penzigowie, skłócenii na tle majątkowym, popadali w coraz większe tarapaty. Pod koniec XV w. zdecydowaną przewagę uzyskali nad nimi ich odwieczni adwersarze – mieszcianie zgorzeleccy. Po wielu dziesięcioleciach konfliktów ostatecznie von Penzigowie odsprzedali w latach 1491-1492 swoje prawa do puszczy (jak również do innych będących jeszcze w ich posiadaniu dóbr) miastu, które aby zdobyć konieczne środki zadłużyło się i sprzedało kilka innych włości. W 1492 r. król Władysław Jagiellończyk nie tylko zatwierdził umowę sprzedaży, ale także nadał w zastaw (a w 1499 r. przekazał na własność) Zgorzelcowi wschodnie połączenie górnołużyckich terenów leśnych leżące pomiędzy Czerną Małą i Czerną Wielką (tzw. Puszczą Królewską).

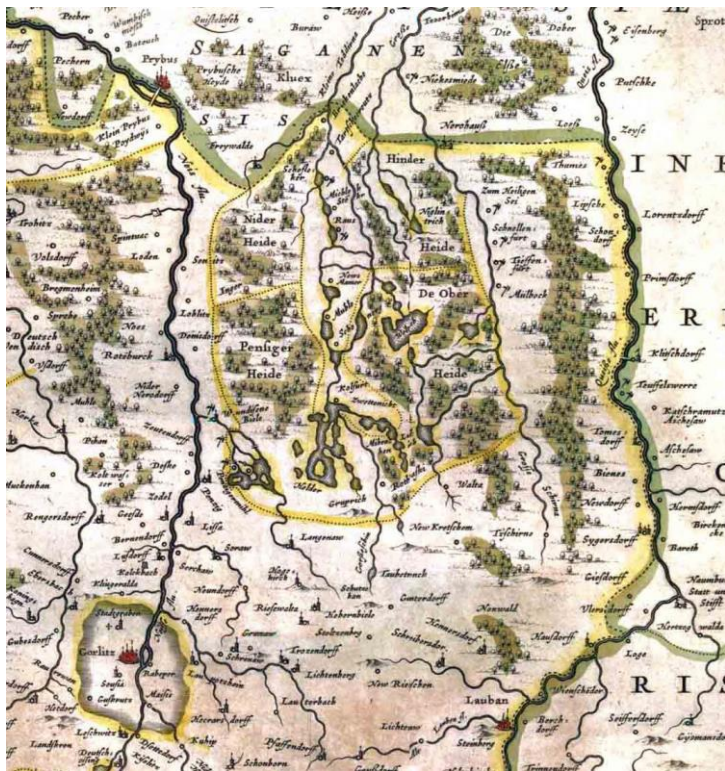


Ryc. 3. Panorama miasta Zgorzelca z około 1650 r. autorstwa M. Meriana.

PROGRAM OPIEKI NAD ZABYTKAMI GMINY WĘGLINIEC NA LATA 2024-2027

Odtąd w kolejnych stuleciach **dominująca rola Zgorzelca** była na omawianym terenie nie do podważenia. Jedynym momentem, kiedy sytuacja ta uległa znaczącej zmianie był tzw. *Pönfall* (lata 1547-1553), kiedy to na Górnołużycki Związek Sześciu Miast spadł gniew królewski Ferdynanda I Habsburga. Miastom odebrano szereg przywilejów i majątków, Zgorzelec utracił prawa do Puszczy, a w tym także do puszczańskich miejscowości. W roku 1553 mieszkańcom udało się te prawa odkupić.

Zbiorowiska leśne w posiadaniu miasta (30 tysięcy hektarów pomiędzy Nysą Łużycką i Czerną Wielką) wkrótce zaczęto nazywać Puszczą Zgorzelecką (*Görlitzer Heide*). Były to jedne z największych komunalnych terenów leśnych w skali nie tylko regionu, ale całej Europy Środkowej.



Ryc. 4. Wycinek mapy Górnych Łużyc prezentujący Puszcę Zgorzelecką. Na podstawie mapy B. Scultetusa (późniejsza wersja W i J. Bleau z 1645 r.)


Spory o prawa do puszczy wynikały z potencjalnych korzyści, jakie mogli uzyskać jej właściciele. Akcja kolonizacyjna z XIII-XIV w. objęła tylko południowe partie puszczy, a spośród miejscowości dzisiejszej gminy Węgliniec tylko powstanie Czerwonej Wody wiąże się z tym okresem. Niezamieszkałe obszary w głębi lasów mogły jednakże być wykorzystane gospodarczo na różne sposoby. Przede wszystkim lasy stanowiły **źródło opał, oraz podstawowego budulca i surowca** dla różnorodnych rzemiosł, jakim w jeszcze do niedawna było drewno. Właściciele

stawiali w puszczy gospodarstwa rzemieślnicze korzystające z zasobów leśnych – **smolarnie, wędzarnie, węglarnie, młyny**, a przede wszystkim bazujące na tamtejszych rudach darniowych **kuźnice żelaza**³³. Zakładano **stawy hodowlane**, wspierano **bartnictwo**. To te

³³ MENTZEL 2008.

PROGRAM OPIEKI NAD ZABYTKAMI GMINY WĘGLINIEC NA LATA 2024-2027

przedsięwzięcia generowały dochody, wokół nich stopniowo koncentrowało się późniejsze osadnictwo. Taką właśnie genezę ma większość miejscowości gminy Węgliniec – Jagodzin, Kościelna Wieś, Okrąglica, Piaseczna, oraz Ruszów. Wsie te zlokalizowano przede wszystkim w sąsiedztwie biegu Czernej Małej, która od samego początku stanowiła oś zarówno dla komunikacji, jak i osadnictwa w tym rejonie. Powstałe z inicjatywy von Penzigów rozwijały się pomyślnie po przejściu puszczy przez Zgorzelec³⁴. Puszcza przestała być niezamieszkaną przez ludzi enklawą dzikiej przyrody.



Ryc. 5. Dawna kuźnica żelaza z Piasecznej (obiekt istniał jeszcze w okresie międzywojennym). Po zakończeniu działalności hutniczej przez następne stulecie służyła jako zabudowania folwarczne.

5.2.1.3. OKRES NOWOŻYTNY

Jak wspomniano powyżej schyłek XV w. przyniósł ostateczne zwycięstwo mieszczan zgorzeleckich w rywalizacji o kontrolę na terenie puszczy. Rozwijali oni przedsięwzięcia gospodarcze rozpoczęte za czasów von Penzigów i podejmowali nowe, starając się wykorzystać jak najpełniej zasoby leśne. Przykładowo w 1502 r. zbudowano kuźnicę żelaza nad powstałym nieco wcześniej Stawem Tartacznym, co dało początek Staremu Węglińcowi. Szacuje się, że w

³⁴ BENA 2012, s. 74-77.

PROGRAM OPIEKI NAD ZABYTKAMI GMINY WĘGLINIEC NA LATA 2024-2027

początkach XVI w. aż 1/3 wszystkich hamerni na terenie Górnych Łużyc należała do Zgorzelca, a miasto nie tylko rozwiązało w ten sposób własne problemy z deficytem żelaza, ale też zaczęło ciągnąć z kuźnic potężne zyski. Mistrzowie hutniczy wyraźnie wyróżniali się zamożnością i wysoką pozycją społeczną na tle ogółu mieszkańców puszczy.

Lata wojny trzydziestoletniej (1618-1648) przyniosły olbrzymie zniszczenia w skali całego regionu, nie wyłączając terenów Puszczy Zgorzeleckiej. Niektóre miejscowości zostały spalone, na porządku dziennym były grabieże, kontrybucje, przemarsze wojsk, fale zarazy³⁵. Do lasów wielokrotnie chroniła się okoliczna ludność z zagrożonych miejscowości, co potęgowało jeszcze biedę, głód. Doszło do poważnych zmian politycznych – będące od wieków krajem korony czeskiej Górne Łużyce w toku zmieniających się sojuszy włączone zostały w 1635 r. do władztwa elektora Saksonii.

Wojna zadała poważny cios przemysłowi hutnictwa żelaza. Kuźnice często ulegały zniszczeniu, a nawet po zakończeniu tego krwawego konfliktu nieuchronnie wkroczyły w swój schyłkowy okres. W drugiej połowie XVII w. rudy darniowe były na wyczerpaniu, a technologia stawała się przestarzała. Podobny los spotkał puszczańskie bartnictwo. Po kryzysie lat wojny to stare rzemiosło coraz bardziej podupadało. Wynikało to prawdopodobnie ze splotu niekorzystnych dla bartników przyczyn – malejącego popytu na wosk, pojawienia się cukru, nowych metod hodowli pszczół w przydomowych pasiekach, a także przetrzebień najdorodniejszych drzew w lasach, które nadawały się do wykonania barci. Do końca XVIII w. bartnictwo, podobnie jak hamernie żelaza, stały się przeżytkiem.

Po trudnych dziesięcioleciach pierwszej połowy XVII w. puszczańskie wioski stopniowo podniosły się z powojennego kryzysu. W wieku XVIII ludność zamieszkująca Puszcę Zgorzelecką podwoiła swoją liczebność³⁶. Do połowy XVIII w. dawne kuźnice zostały przestawione na innego rodzaju działalność (przykładowo **tartaczną**), zlikwidowane, albo jak w przypadku hamerni z Okrąglicy całkowicie przebudowane i unowocześnione. **Przemysł drzewny** nadał kwitł, przy czym w XVIII w. w miejsce małych gospodarstw powstawały duże tartaki, piece do wytopu smoły (Polana, Kościelna Wieś), czy nowego typu mielerze do produkcji węgla drzewnego. Dawne drobne gospodarstwa zastępowane były przez profesjonalne

³⁵ TEKIELA 2010.

³⁶ BENA 2012, s. 77-78.

PROGRAM OPIEKI NAD ZABYTKAMI GMINY WĘGLINIEC NA LATA 2024-2027

przedsiębiorstwa nastawione na produkcję na dużą skalę. Rozwinęły się także nowe gałęzie gospodarki – **potażnictwo**, czy **hutnictwo szkła**³⁷. W 1706 r. miasto Zgorzelec wybudowało w Ruszowie zakład produkujący szkło bazujący na doświadczeniach specjalistów czeskich. Najbardziej znane są późniejsze huty szkła w Pieńsku, jednak warto odnotować, że to właśnie sukces inwestycji w Ruszowie, produkującej szeroką gamę produktów cenionych na wielu rynkach, przyczynił się do rozwoju tej gałęzi przemysłu w okolicy.

Wiek XVIII przyniósł zmierzch nie tylko starej technologii produkcji żelaza w niewielkich puszczańskich hamerniach. Także stawy hodowlane podupadały, wiele z nich, istniejących od dawna na terenie Puszczy, w tym właśnie czasie osuszono i zamieniono na pola lub pastwiska. Kryzys ten został ostatecznie zażegnany i w okresie późniejszym hodowla karpia znów zaczęła przynosić zyski.

5.2.1.4. WIEK XIX I PIERWSZA POŁOWA XX W.

W czasach wojen napoleońskich Górne Łużyce ponownie dotkliwie odczuły ciężar przemarszów wojsk i kryzysu. W 1815 r. na mocy ustaleń kongresu wiedeńskiego północne powiaty Górnych Łużyc odebrane zostały Saksonii i przekazane rosnącemu w siłę królestwu Prus. Region od tak dawna funkcjonujący jako jeden organizm został podzielony, zarówno miasto Zgorzelec, jak i Puszcza Zgorzelecka rozpoczęły nowy rozdział w swoich dziejach stapiając się stopniowo z przechodzącym wówczas głębokie reformy państwem pruskim.

W wieku XIX nastąpiły także inne przełomowe zmiany. Rozkręcająca się **rewolucja przemysłowa** połączona z mechanizacją produkcji, uwłaszczenie chłopów, a przede wszystkim wielki przełom w transporcie i komunikacji, spowodowany najpierw rozbudową i poprawą sieci dróg, a następnie budową **kolei żelaznych**, doprowadziły do bardzo głębokich przeobrażeń społecznych, środowiskowych, gospodarczych.

Przez Górne Łużyce nie płynęła żadna z wielkich żeglownych rzek, takich jak Odra czy Łaba. Polegano na tradycyjnej sieci drogowej, dlatego decyzja o poprowadzeniu linii kolei żelaznych relacji Drezno-Wrocław przez Zgorzelec, Pieńsk i tereny Puszczy Zgorzeleckiej miała

³⁷ W puszczańskich miejscowościach znajdujących się poza obszarem zainteresowania niniejszego opracowania ograniczonego do obszaru gminy Węgliniec rozwijały się także inne gałęzie przemysłu – papiernictwo w Osiecznicy, oraz Sanicach, produkcja porcelany w Parowej i ceramiki budowlanej w kilku miejscowościach – zob. BENA 2012, s. 93-107.

PROGRAM OPIEKI NAD ZABYTKAMI GMINY WĘGLINIEC NA LATA 2024-2027

się okazać kluczowa dla dalszego prężnego rozwoju całego regionu. Do lat 1846-1847 zrealizowano potężną inwestycję budowy magistrali kolejowej, z wybitnymi przykładami dzieł inżynieryjnych takimi jak wiadukty w Jędrzychowicach, Zgorzelcu czy Bolesławcu. Wykupiono także tanie działki leśne przy głównym trakcie wiodącym przez Puszcę Zgorzelecką i przeznaczono je pod budowę **dużego węzła kolejowego z dworcem i ekspedycji pocztowej**. Z czasem w sąsiedztwie dworca i rozrastającej się infrastruktury kolejowej powstało najpierw osiedle, a następnie cała miejscowość o uporządkowanym układzie przestrzennym, którą nazywano Węglińcem (*Kohlfurt*), od najbliższej leżącej starej puszczańskiej wsi. Dla odróżnienia dawna osada przemianowana została na Węgliniec Wieś (*Kohlfurt Dorf*), a od 1929 r. na Stary Węgliniec (*Alt Kohlfurt*).



Ryc. 6. Jedno z najstarszych zdjęć tzw. Nowego Dworca w Węglińcu, wykonane tuż po jego budowie w latach 1865-1867.

1 września 1846 r. uruchomiono pierwsze połączenie kolejowe pomiędzy Węglińcem, a Zebrzydową, a do września 1847 r. ukończono cały odcinek Drezno-Wrocław, oraz nitkę wiodącą przez Żary na północ w kierunku Berlina. Świadkiem tamtych czasów jest istniejący do dzisiaj budynek pierwszego węglińskiego dworca – jest to tzw. Dworzec Stary, funkcjonujący także pod nazwą Dworca Kolei Berlińskiej, mieszczący obecnie siedzibę dyrekcji PKP. W kolejnych dziesięcioleciach węzeł kolejowy i ekspedycja pocztowa zyskiwały na znaczeniu, czego dowodem jest uzyskanie połączenia kolejowego z Lubaniem i Jelenią Górą, a także rozbudowa dworca w latach 1865-1867. Powstał wówczas imponujący budynek licowany cegłą klinkierową z bogatą dekoracją, znany jako Nowy Dworzec, lub Dworzec Kolei Drezdeńskiej (nadal pełni on funkcję dworca kolejowego). Do początków XX w. do Węglińca przeniesiono siedzibę nadleśnictwa, urzędu stanu cywilnego, w 1878 r. wybudowano kaplicę ewangelicką, z czasem podniesioną do rangi kościoła (obecnie jest to tzw. Kościół Kolejowy, p.w. Matki Boskiej

PROGRAM OPIEKI NAD ZABYTKAMI GMINY WĘGLINIEC NA LATA 2024-2027

Królowej Polski). Wytyczano siatkę ulic, powstawały nowe osiedla robotnicze, szkoła, domy i wille, organizowano przestrzeń publiczną.

Linie kolei żelaznej miały fundamentalne znaczenie dla wszystkich miejscowości znajdujących się na ich trasie. W pobliżu sieci kolejowej powstawały liczne nowe przedsiębiorstwa, które miały ułatwiony transport surowców i swoich gotowych wyrobów, a ich rynki zbytu poszerzały się szybko wraz z rozwojem kolei. Transport ludzi i towarów nigdy dotąd nie był tak łatwy i tani. Rewolucja przemysłowa po połowie XIX stulecia szła już pełną parą, a tendencje rozwojowe jeszcze przyspieszyły po zjednoczeniu Niemiec w 1871 r. Korzystały z niej także stare miejscowości leśne, rozrastając się i bogacąc. Kwitł przemysł drzewny, powstawały duże firmy takie jak **zakład przetwórstwa drewna i tartaki** w Jagodzinie. Stare firmy, takie jak huta szkła w Ruszowie rozwijały się. W początkach XX w. w Ruszowie **produkcję szkła** prowadziło już 5 fabryk³⁸. Powstała także kolejna („*Paulinnenhütte*”) w Starym Węglińcu. Złóża glin i itów umożliwiły uruchomienie na terenie Puszczy Zgorzeleckiej także zakładów garncarskich i fabryk porcelany, jak również przedsiębiorstw specjalizujących się w **ceramicie budowlanej**³⁹. Cegielnie i zakłady produkujące dachówki już od początku XIX w. pracowały min. w Czerwonej Wodzie, oraz Kościelnej Wsi. Z czasem powstały kolejne, min. w Okrąglicy (znana w okresie powojennym cegielnia „Rychlinek” powstała na pocz. XX w.).

Wśród sposobów wykorzystania zasobów Puszczy należy pamiętać także o **stawach hodowlanych**, które zwłaszcza pod koniec XIX w. zaczęły ponownie całych dekadach kryzysu stanowić dochodowy interes. Dzięki temu pogłowiu karpia hodowanego w Puszczy i areał tamtejszych stawów systematycznie rósł. Inwestowano w naprawę urządzeń stawowych, podmokłe śródlądne łąki zalewano tworząc nowe stawy.

Korzystna koniunktura pozwalała na prężny rozwój, w początkach dokonał się kolejny przełom technologiczny – po erze maszyn parowych i kolei żelaznej nadciągały czasy **elektryfikacji**. Nadmienić tu należy, że gospodarka na terenie puszczy przez całe wieki prowadzona była w sposób rabunkowy, katastrofalny dla zasobów leśnych. Już w

³⁸ Huty szkła w Ruszowie cieszyły się uznaną renomą – ok. 1910 r. tylko ruszowska „Stralauer Hütte” zatrudniała 300 osób, a jej produkcję szacuje się na 6 milionów butelek rocznie. Koniec ruszowskiego hutnictwa szkła datuje się na lata 20-te XX w. (szerzej zob. BENA 2012, s. 95-96).

³⁹ Wśród okolicznych miejscowości prym w produkcji ceramiki i porcelany wiodły Parowa i Gozdnicza.

PROGRAM OPIEKI NAD ZABYTKAMI GMINY WĘGLINIEC NA LATA 2024-2027

XVIII w. pojawiły się w kłopoty z drewnem, a w wieku XIX przetrzebione i osłabione drzewostany nie były już w stanie dostarczyć odpowiedniej ilości paliwa do błyskawicznie rozwijającego się przemysłu i dla rozrastającej się kolei potrzebującej milionów sztuk belek na podkłady kolejowe i opału dla parowozów. Drewno utraciło bezpowrotnie dominującą rolę jako źródło energii na rzecz innych paliw kopalnych. Od XVIII w. poszukiwano dla niego alternatyw, jednakże najbardziej pożądany surowiec doby rewolucji przemysłowej – węgiel kamienny - nie występował na Górnych Łużycach. Znane były natomiast od dawna złoża **węgla brunatnego**. Do końca XIX w. wydobywano go przede wszystkim w południowej części kraju, w okolicy Bogatyni i Żytawy (*Zittau*). Przypadkowe odkrycia pozwoliły stwierdzić, że zasoby tego surowca występują także na terenie Puszczy Zgorzeleckiej. Niewielkie wyrobiska pracowały przykładowo w II. poł. XIX w. w Kościelnej Wsi, czy Czerwonej Wodzie. Najpoważniejszą inwestycję w wydobywanie węgla brunatnego na terenach puszczańskich poczyniło miasto Zgorzelec.

19 stycznia 1901 r. rada miasta podjęła decyzję o budowie kopalni na terenie lasów komunalnych. Kamień węgielny zakładu znanego jako *Stadt Görlitz Grube* (Kopalnia „Miasto Zgorzelec”, w okresie powojennym „Kaławsk” i „Zielonka”) wmurowano 1 lipca 1903 r.


Początkowo węgiel pozyskiwano wyłącznie metodą głębinową. W 1906 r. wytyczono dodatkowo odkrywkę. Kolejne pole założono w 1916 r. Obydwie metody: głębinową i odkrywkową wykorzystywano zależnie od pory roku - zimą, górnicy schodzili pod ziemię, latem kopano na powierzchni.

Kopalnia borykała się z wysokim poziomem wód gruntowych, które zalewając chodniki utrudniały wydobywanie, a ostatecznie stały się przyczyną jej zamknięcia po katastrofie w 1970 r. Stąd pierwsze konstrukcje, powstałe jeszcze przed uruchomieniem wydobywania, miały charakter odwadniający. Oprócz szybów do pokładu prowadziła ukośna sztolnia upadowa, służąca do wyciągania z pomocą kołowrotu i łańcucha wagoników z urobkiem.

Zakład szybko się profesjonalizował, stając się dla miasta Zgorzelca dostawcą opału oraz energii. Już w 1905 r. zbudowano brykietownię zdolną przetworzyć 80 000 ton opału. W 1911 r. postawiono elektrownię na węgiel brunatny połączoną z kopalnią torami kolejowymi.

PROGRAM OPIEKI NAD ZABYTKAMI GMINY WĘGLINIEC NA LATA 2024-2027

Początkowo ludność zamieszkująca Węgliniec utrzymywała się niemal bez wyjątku z pracy na kolei lub w potężnym urzędzie pocztowym przesyłającym już w końcu lat 60-tych XIX w. kilkadziesiąt tysięcy przesyłek rocznie. Mniejsza część mieszkańców związana była z gospodarką leśną lub usługami. Do tych grup zawodowych od początku istnienia kopalni „*Stadt Görlitz*” należy jeszcze doliczyć personel górniczy i zarząd kopalni, a do wszechstronnego wykorzystania gospodarczych zasobów Puszczy Zgorzeleckiej przemysł wydobywczy węgla brunatnego.



Ryc. 7. Kopalnia węgla brunatnego i brykietowania „*Stadt Görlitz*” około 1910 r., wkrótce po otwarciu.
Fot. R. Scholz.

5.2.1.5. PO 1945 R.

Rok zakończenia II wojny światowej przyniósł wielkie zmiany dla wschodniej części Górnych Łużyc. Nysa Łużycka stała się granicą państwową pomiędzy Niemcami i Polską. Całkowita wymiana ludności, która nastąpiła w latach kolejnych, zerwała więzi budujące się przez stulecia między krainą, a dotychczas zamieszkującą ją społecznością. Tak gwałtowna i głęboka zmiana nie miała miejsca w dotychczasowej wielowiekowej historii regionu, mimo wielu wyniszczających konfliktów wojennych. Duża część niematerialnego dziedzictwa uległa zatarciu, ogromnych strat doznało także dziedzictwo materialne, zarówno w ostatnim okresie wojny, jak i w chaotycznym czasie jaki nastąpił później (przykładowo zniszczonych zostało

PROGRAM OPIEKI NAD ZABYTKAMI GMINY WĘGLINIEC NA LATA 2024-2027

kilkadziesiąt budynków w Czerwonej Wodzie, urządzenia kopalni węgla brunatnego w Zielonce, kościół ewangelicki w Ruszowie doznał poważnych uszkodzeń). Zmienił się język, nazwy miejscowe, nowi gospodarze Puszczy Zgorzeleckiej przywieźli własne tradycje, pieśni, opowieści i w obcym sobie terenie starali się stworzyć swój świat na nowo.

5.2.2. KRAJOBRAZ KULTUROWY

Krajobraz kulturowy gminy Węgliniec powstał w oparciu o jej położenie na terenie Puszczy Zgorzeleckiej. Zagospodarowanie terenów leśnych od początku stanowiło podstawę egzystencji społeczności zamieszkujących ten obszar i wpływało na charakter osadnictwa. Jak już wspomniano do czasów późnego średniowiecza nie możemy mówić w ogóle o intensywnym osadnictwie na terenie gminy. Dopiero szersza akcja kolonizacji Górnych Łużyc na prawie niemieckim objęła także południowe partie Puszczy – powstała wówczas wieś Czerwona Woda. Kolejne miejscowości rozrastały się w ciągu XV-XVI w. przy powstających z inicjatywy właścicieli Puszczy Zgorzeleckiej przedsięwzięciach gospodarczych, takich jak kuźnice, młyny, węglarnie, itp. Umiejscawiano je przy głównych szlakach komunikacyjnych biegnących przez tereny leśne – na osi północ-południe wzdłuż rzeki Czarna Mała.

Do młodszych osiedli należą Polana, powstała na zachód od Ruszowa na pogorzeliśku leśnym w początkach XVIII w., miasto Węgliniec związane nieodłącznie z węzłem kolejowym i ekspozyturą pocztową, oraz Zielonka – dawne osiedle robotnicze przy kopalni węgla brunatnego.

MIJSCOWOŚCI GMINY WĘGLINIEC

CZERWONA WODA

Dawne nazwy miejscowości: Rotinwazzir (1348 r.), Rotenwasser (1480 r.), Rothwasser (do 1945 r.), Čerwjena Woda (łuz.).

Położenie, układ przestrzenny: zlokalizowana w południowych partiach gminy Węgliniec na wschód od rzeki Czarna Mała, na potoku dawniej nazywanym Czerwoną Wodą (*Rothwasser*) lub Wiejskim Potokiem (*Dorfbach*), wielodrożnica. Przysiółki/osady: Czerwionka (pn.-wsch. część wsi), Kościelec (Kościelnik – pd-zach. część wsi), Kacze Doły (pn. część wsi).

PROGRAM OPIEKI NAD ZABYTKAMI GMINY WĘGLINIEC NA LATA 2024-2027

Powstanie wsi Czerwona Woda najprawdopodobniej należy łączyć z akcją kolonizacyjną na prawie niemieckim z przełomu XII i XIII w., która objęła min. południowe skraje Puszczy Zgorzeleckiej, charakteryzujące się nieco lepszą żyznością gleb. Czerwona Woda należy zatem do najstarszych puszczańskich miejscowości, zlokalizowano ją na wschodnim brzegu Czerwnej Małej, wzdłuż niewielkiego, charakterystycznie zabarwionego na rdzawo na skutek obecności rud żelaza ciekłu wodnego nazywanego Czerwoną Wodą, od którego wieś zapewne wzięła swoją nazwę. Obecnie jej układ ma cechy wielodrożnicy o dość chaotycznej zabudowie i nieregularnym układzie ulic⁴⁰. Długotrwałe procesy zagęszczania osadnictwa i rozrostu wsi mogły jednak spowodować zaciemnienie pierwotnego układu.

Do najstarszego okresu w dziejach wsi brak jest źródeł pisanych, a pierwsza pewna wzmianka datowana jest dopiero na 1348 r., kiedy to władający Górnymi Łużycami cesarz niemiecki i król czeski Karol IV z dynastii luksemburskiej przekazał Lutherowi von Penzig fragment puszczy z wioskami Czerwona Woda, Wykroty oraz Czerna.⁴¹ Miejscowość wchodziła zatem w skład rozległych dóbr rodu von Penzig, tworzących tzw. państwo pieńskie. Sytuacja ta uległa zmianie dopiero w latach 1491-1492, kiedy to von Penzigowie na skutek niemożliwych do przezwyciężenia trudności finansowych zmuszeni zostali do sprzedaży rodowego majątku Zgorzelcowi i od tego czasu na wiele stuleci Czerwona Woda przynależała do miasta, przy czym warto nadmienić, że prawo do egzekwowania sądownictwa wyższego pozostawało w tym przypadku przy Lubaniu, nie przy Zgorzelcu.

Czerwona Woda wielokrotnie w następnych stuleciach stawała w obliczu trudności i kryzysów, wynikających głównie z przemarszów i kwaterunków armii. Szczególnie dotkliwie piętno odcisnęły lata wojny trzydziestoletniej (1618-1648) oraz czasy wojen napoleońskich. W 1813 r. wieś kilkakrotnie zajmowały wojska pruskie, rosyjskie i francuskie. Ponownie w ogniu walk Czerwona Woda znalazła się pod sam koniec II wojny światowej, kiedy to zniszczeniu uległo kilkadziesiąt budynków.

Wieś stała się z czasem jedną z najzamożniejszych i najludniejszych spośród okolicznych miejscowości. Wzrost ludności odnotowano zwłaszcza w XVIII w. U podstawy rozwoju i dobrobytu z jednej strony stały zasoby puszczy – przetwórstwo drewna, łąki nadające się do produkcji cegieł. Ważne były także regularnie organizowane targi zwierząt hodowlanych, cieszące się dużym zainteresowaniem. W Czerwonej Wodzie funkcjonowały liczne zakłady rzemieślnicze, gospody, kilka cegielni, młyn wodny.

W 1913 r. otwarto linię kolejową łączącą Czerwoną Wodę z Węglińcem.

Wyróżniające się obiekty zabytkowe:

⁴⁰ Zob. SZYMAŃSKA 2013, s. 131-132.

⁴¹ Nieco szerzej o najwcześniejszych dokumentach dotyczących Czerwonej Wody zob. w FIEDLER 2015, s. 6-7, oraz BENA 2012, s. 64, 224-225.

PROGRAM OPIEKI NAD ZABYTKAMI GMINY WĘGLINIEC NA LATA 2024-2027

- kościół p.w. Wniebowzięcia NMP, 1783-1786 (wpisany do rejestru zabytków pod nr A/1050/1-2, dnia 18.03.2008 r.);
- mur cmentarny z nagrobkami sprzed 1945 r. i cmentarz poewangelicki przy kościele, XVIII-I poł. XX w. (wpisany do rejestru zabytków pod nr A/1050/1-2, dnia 18.03.2008 r.);
- zagroda, ul. Kolejowa 8, pocz. XX w.
- zagroda, ul. Wesoła 1, I poł. XIX w.- kon. XIX w.
- dom mieszkalny, ul. Wesoła 3, pocz. XX w.
- zajazd, ul. Wesoła 13, pocz. XX w.
- budynek mieszkalno-gospodarczy, ul. Zgorzelecka 12, poł XIX w.

JAGODZIN

Dawne nazwy miejscowości: Newenhammer (1451), Neuhammer (do 1945), Młotnik, Nowa Kuźnia (1945-1946).

Położenie, układ przestrzenny: Środkowe partie gminy Węgliniec, nad rzeką Czarna Mała, wielodrożnica. Przysiółki/kolonie: Kuźnica (zach. część wsi), Kierzków (pd.-wsch. część wsi), Łęzek (pn.-zach. część wsi), Piaski (pn.-wsch. część wsi).

Pierwsza pewna wzmianka datowana jest na 1451 r., miejscowość powstała jako osada hutnicza przy kuźnicy żelaza. Początkowo przynależała do tzw. państwa pieńskiego możnego rodu von Penzigów. W latach 1491-1492 weszła w skład rozległych dóbr puszczańskich miasta Zgorzelca (*Görlitz*). W tamtym czasie odnotowano w Jagodzinie zaledwie 8 gospodarstw, miejscowość jednak rozwijała się, a w 1566 r. zostały do niej włączone zabudowania północnej części Piasecznej.

Przez bardzo długi okres czasu największe znaczenie we wsi miała hamernia, która przez kilka pokoleń była w posiadaniu uznanej rodziny mistrzów kuźniczych – Spechtów. Jej najbardziej znanym przedstawicielem był mistrz Jan Specht działający w latach 1480-1508, cieszący się ogólnym poważaniem i sporą zamożnością. W sąsiedztwie wsi funkcjonowały ponadto bardzo liczne mielerze do wytwarzania węgla drzewnego (pod koniec XVI w. istniało ich 45).

Kuźnica jagodzińska została spalona w czasie wojny trzydziestoletniej (1618-1648), jeszcze wiele lat po jej zakończeniu była opuszczona, w 1683 r. zadłużoną przejęło miasto, ostatecznie zlikwidowano ją w 1755 r. i przekształcono w tartak. Jagodzin kilkukrotnie został

PROGRAM OPIEKI NAD ZABYTKAMI GMINY WĘGLINIEC NA LATA 2024-2027

splądrowany przez żołnierzy – w latach wojny trzydziestoletniej, wojny siedmioletniej (1756-1763) i w 1813 r. przez maruderów napoleońskich.

W XIX w. w Jagodzinie rozwinął się przemysł drzewny, co miało związek z bardzo szybkim podłączeniem wsi do sieci kolejowej – już w 1846 r. znalazł się na trasie Żary – nowo budowany węzeł kolejowy w Węglińcu. Tartak istniał w Jagodzinie już od połowy XVIII w., a w 1860 r. powstał znany szeroko zakład suchej destylacji drewna. W 1888 r. uruchomiono z kolei pierwszy tartak napędzany maszynami parowymi. Oba te przedsiębiorstwa zatrudniały liczną załogę i przetwarzały ogromne ilości surowca drzewnego rocznie.

Wyróżniające się obiekty zabytkowe:

- dawny zajazd, Jagodzin nr 30, obecnie Dom Kultury i biblioteka, kon. XIX w.

KOŚCIELNA WIEŚ

Dawne nazwy miejscowości: Stenker (do 1881), Steinkirchen (do 1945), Kamienna (1945).

Położenie, układ przestrzenny: w północnych partiach gminy Węgliniec na zachód od Czernej Małej, na północ od ujścia do niej strumienia Gumnica. Przysiółki/kolonie: Kamienna (zach. część wsi).

Pierwsza pewna wzmianka datowana jest na 1439 r., miejscowość powstała jako osiedle rzemieślników puszczańskich (hutników, smolarzy, węglarzy). Początkowo przynależała do tzw. państwa pieńskiego rodu von Penzigów. W latach 1491-1492 weszła w skład rozległych dóbr leśnych miasta.

Kościelna Wieś wbrew swej nazwie nigdy nie przynależała do dóbr kościelnych, nie istniała też w niej świątynia, są tylko wzmianki o murowanej kaplicy.

Kuźnica z Kościelnej Wsi bardzo długo przynależała do rodu Herrichów, po 1578 r. do Spechtów i rodziny Kuhlhase. Podobnie jak inne hamernie także ona została zniszczona w czasie wojny trzydziestoletniej (1618-1648). Późniejsze próby odnowienia wytopu żelaza w Kościelnej Wsi nie powiodły się.

W 1771 r. wymurowano z inicjatywy zgorzeleckiego magistratu potężny piec smolarski z cegły, który należał wówczas do największych na terenie Puszczy. Nocą 14 czerwca 1785 r. piec ten eksplodował, potężny huk wzbudził powszechną trwogę, a ogień był widoczny na wiele kilometrów wokół. Został on odbudowany, produkcja smoły w Kościelnej Wsi zamknięta została dopiero w 1860 r.

PROGRAM OPIEKI NAD ZABYTKAMI GMINY WĘGLINIEC NA LATA 2024-2027

Od początków XIX w. odnotowano także funkcjonowanie tartaku, cegielni, a przed I wojną światową także niewielkiej kopalni węgla brunatnego.

Wyróżniające się obiekty zabytkowe:

- dom mieszkalny, Kościelna Wieś nr 23, obecnie świetlica wiejska, kon. XIX w.
- dawny zajazd, Kościelna Wieś nr 50, kon. XIX w.

OKRĄGLICA

Dawne nazwy miejscowości: Schnellförtell (do 1945), Rychlinek (1945)

Położenie, układ przestrzenny: w północnych partiach gminy Węgliniec, na zachód od Czernej Małej.

Niewielka osada, której obecne zabudowania przed 1945 r. stanowiły przysiółek Kościelnej Wsi (tzw. *Königsberghäuser*), zabudowa właściwa wsi *Schnellförtl* uległa zniszczeniu.

Pierwsza pewna wzmianka datowana jest na 1482 r., miejscowość powstała jako osiedle przy kuźnicy żelaza. Przynależała do tzw. państwa pieńskiego rodu von Penzigów. W 1491 r. weszła w skład rozległych dóbr leśnych miasta Zgorzelca (*Görlitz*). W 1736 r. Okrąglicę kupił Chrystian von Meyer-Knonow, który przebudował kuźnicę na nowoczesny zakład hutniczy, produkujący szeroki asortyment wyrobów.

Obecna zabudowa grupuje się wokół dawnej leśniczówki i cegielni z pocz. XX w. (ostatnio „Rychlinek”).

PIASECZNA

Dawne nazwy miejscowości: Neudörflein (1493), Schönberg (1532).

Położenie, układ przestrzenny: środkowa część gminy Węgliniec, nad rzeką Czerna Mała, wielodrożnica.

Najstarsze partie Piasecznej jeszcze w XVI w. wchłonięte zostały przez sąsiedni Jagodziny. W 1533 r. rada miejska Zgorzelca wybudowała kuźnicę żelaza i młyn, z czasem w miejscu tym produkowano także smołę i węgiel drzewny. To położone na południe od najstarszej zabudowy osiedle obecnie znamy pod nazwą Piaseczna.

W 1596 r. wymienia się ponad 40 mielerzy pracujących w okolicach miejscowości, produkujących węgiel drzewny na potrzeby miejscowych hamerni. Budynek kuźnicy z Piasecznej

PROGRAM OPIEKI NAD ZABYTKAMI GMINY WĘGLINIEC NA LATA 2024-2027

jeszcze w okresie międzywojennym znajdował się w dobrym stanie (w późniejszym okresie po likwidacji produkcji hutniczej przekształcono zabudowania w folwark). Obecnie już nie istnieje.

POLANA

Dawne nazwy miejscowości: Brand (1712), Zapałów (1945).

Położenie, układ przestrzenny: na terenie leśnym, na zachód od Ruszowa.

Niewielka osada powstała w 1712 r. na pogorzelsku po wielkim pożarze puszczy. Rada miasta Zgorzelca zdecydowała się nie odtwarzać w tym miejscu drzewostanów. Pierwotnie funkcjonowała jako zaplecze gospodarcze dla folwarku w Ruszowie oraz leśniczówka.

Wkrótce potem, w 1721 r. w Polanie wybudowano nowoczesny, murowany z cegły piec smolarski, działający na potrzeby Zgorzelca. 17 sierpnia 1774 r. piec ten eksplodował, dość szybko został odbudowany. W 1856 r. został przejęty przez firmę prywatną i zburzony, w jego miejsce postawiono dwa nowe. Zakłady smolarskie z Polany i Kościelnej Wsi, będące w jednych rękach, należały do najbardziej cenionych w regionie.

Sama Polana, będąca na uboczu głównych ciągów komunikacyjnych i powstała stosunkowo późno, nigdy nie rozwinęła się w większą miejscowość. W 1817 r. liczyła sobie 81 mieszkańców, 17 gospodarstw, funkcjonowała w niej także mała wiejska szkoła, której budynek zachował się do naszych czasów, zajazd i leśniczówka.

Wyróżniające się obiekty zabytkowe:

- leśniczówka, Polana nr 9, obecnie dom mieszkalny.

RUSZÓW

Dawne nazwy miejscowości: Rausche (1491), Rawssche (1498), Rauscha (do 1945).

Położenie, układ przestrzenny: położony w północnych partiach gminy Węgliniec, nad Czarną Małą, na południe od ujścia Gumnicy do Czernej Małej, wielodrożnica. Przysiółki/kolonie: Głuszec (pd. część wsi na pograniczu z Jagodzinem), Szklarnia (pn.-zach. część wsi).

Ruszów jest jedną z największych miejscowości gminy Węgliniec. Pierwsza pewna wzmianka datowana jest na 1438 r., choć sam kościół, pierwotnie p.w. świętego Jerzego, a obecnie pozostający trwała ruiną po 1945 r. datowany jest na okres nieco wcześniejszy – ok. 1400 r. Wieś powstała jako osada hutnicza przy kuźnicy żelaza. Początkowo przynależała do tzw. państwa pieńskiego rodu von Penzigów. W latach 1491-1492 weszła w skład rozległych dóbr puszczańskich miasta Zgorzelca (*Görlitz*) i rozwijała się w następnych stuleciach jako inicjatywa gospodarcza rady miasta.

PROGRAM OPIEKI NAD ZABYTKAMI GMINY WĘGLINIEC NA LATA 2024-2027

W połowie XV w. kuźnica należała do zamożnej rodziny mistrzów hutniczych Herrich, dzierżących także hamernię w Kościelnej Wsi. Później została przejęta przez kolejną znaną rodzinę hutników – Altmannów. Na potrzeby kuźnicy pracowało w najbliższym sąsiedztwie około 40 mielerzy.

Lata wojny trzydziestoletniej były dla Ruszowa bardzo trudne. Do ogólnej fatalnej sytuacji gospodarczej całego regionu dodać należy także typowe dla tamtych czasów rujnujące dla miejscowej ludności kwatunki wojska, splądrowanie wsi w 1639 r. przez Szwedów, a także pożar z 1641 r. Podobnie jak inne kuźnice w okolicy także ruszowska została spustoszona (w 1642 r.) Odbudowano ją, jednakże druga połowa XVII w. to był już schyłek działalności hamerni w Puszczy. Została ona przekształcona w folwark odkupiony przez radę miasta Zgorzelca w 1708 r.

W początkach XVIII w. hutnictwo żelaza zostało w Ruszowie zastąpione przez hutnictwo szkła. Osiągnęło ono dość szybko bardzo wysoki poziom. W 1706 r. oddano do użytku będącą własnością miasta hutę, która stała się zalążkiem cenionego na Górnych Łużycach ośrodka szklarskiego. W tym pierwszym okresie opierano się na wzorcach czeskich, specjalizowano się w szkłe taflowym, kredowym, naczyniach, butelkach, szkłe lampowym.

W 1812 r. uprawnieni do produkcji warzenia piwa mieszcianie zgorzeleccy postawili w Ruszowie browar i gorzelnię, których wyroby mocą przywilejów miejskich, stanowiły do 1845 r. jedyny dostępny legalnie alkohol w puszczańskich miejscowościach. W pierwszej połowie XIX w. działały w Ruszowie 3 karczmy, piec do wypalania dziegiu, liczni rzemieślnicy i kilku kupców. Już w 1846 r. Ruszów włączony został do sieci kolejowej, co zaważyło na jego dalszym pomyslnym rozwoju.

W 1853 r. zbudowano nowoczesny tartak, a Ruszów zaliczano w okolicy do większych ośrodków przemysłu drzewnego. W drugiej połowie XIX w. rozwijały się także huty szkła, których pod koniec stulecia działało już we wsi pięć. Były to duże przedsiębiorstwa zatrudniające setki pracowników. Upadek przemysłu szklarskiego w Ruszowie nastąpił w 20-leciu międzywojennym, przemysł drzewny funkcjonuje do czasów obecnych.

Wyróżniające się obiekty zabytkowe:

- kościół ewangelicki - trwała ruina po zniszczeniach z 1945 r., ok. 1400 r. (wpisany do rejestru zabytków decyzją nr A/5460/1269 dnia 02.04.1965 r.);
- kościół katolicki, obecnie p.w. Zmartwychwstania Pana Jezusa, 1906-1908 (wpisany do rejestru zabytków decyzją nr A/1032 z dnia 30.10.2007 r.);
- willa, ul. Borowska 7, kon. XIX w.;
- willa, ul. Borowska 15, kon. XIX w.;
- budynek mieszkalno-gospodarczy, ul. Chopina 1, poł. XIX w.;
- budynek poczty, ul. E. Plater 3, 1903 r.;

PROGRAM OPIEKI NAD ZABYTKAMI GMINY WĘGLINIEC NA LATA 2024-2027

- willa, ul. Ratuszowa 2, ok. 1920 r., obecnie przedszkole;
- dom mieszkalny, ul. Sobieskiego 1, ok. 1880 r.;
- dom mieszkalny, ul. Sobieskiego 2, ok. 1880 r.;
- dom mieszkalny, ul. Sobieskiego 4, kon. XIX w.;
- dawny Dom Strzelecki, ul. Strzelecka 3, pocz. XX w.;
- szkoła, ul. Zgorzelecka 2, 1905-1906;
- dom mieszkalny, ul. Zgorzelecka 7, XIX/XX w.;
- leśniczówka, ul. Zgorzelecka 10, 1910 r.;
- willa, ul. Żagańska 2, obecnie przychodnia, ok. 1915 r.

STARY WĘGLINIEC

Dawne nazwy miejscowości: Kohlfurt (1502), Kohlfurt Dorf (1895), Alt Kohlfurt (1929), Stary Węglowiec, Stary Kaławsk (1945).

Położenie, układ przestrzenny: w południowych partiach gminy Węgliniec nad rzeką Czerna Mała, ulicówka.

Pierwsza pewna wzmianka datowana jest na 1502 r., kiedy to miasto Zgorzelec zainwestowało w posadowienie na prawym brzegu Czernej Małej kuźnicę żelaza, w bezpośrednim sąsiedztwie utworzonego około 10-ciu lat wcześniej Stawu Tartacznego. Osada w rejonie hamerni, niemal od początku związana była ze starą rodziną mistrzów hutniczych Spechtów. Leżąc przy głównym szlaku wiodącym z południa na północ przez Puszcze Zgorzelecką stopniowo się rozrastała, zamieszkiwali ją obok rodzin związanych z kuźnicą także węglarze prowadzący produkcję węgla drzewnego w najbliższym sąsiedztwie.

Już w 1513 r. biskup miśnieński wyraził zgodę na budowę we wsi niewielkiego kościółka, podporządkowanego parafii w Czerwonej Wodzie. Prawdopodobnie w przeciągu kilku późniejszych lat wybudowano małą świątynię z drewna, którą po gruntownej przebudowie z 1687 r. zastąpiła obecnie istniejąca bryła murowanego kościoła Matki Boskiej Szkaplerznej.

Wiek XVII przyniósł kryzys lat wojny trzydziestoletniej, a sam koniec tego stulecia likwidację węglinieckiej kuźnicy. Około połowy XVIII w. rodzina von Meyer-Knonow będąca w posiadaniu nowoczesnej huty w Okrąglicy próbowała reaktywować produkcję żelaza w Starym Węglińcu, jednakże próba ta skończyła się niepowodzeniem.

Dotkliwie odczuli także mieszkańcy Starego Węglińca kontrybucje z lat wojny siedmioletniej (1762 r.) i lata 1813-1814, kiedy to wieś została kilkakrotnie splądrowana i ponownie nałożono na nią wysoką kontrybucję.

W 1846 r. Stary Węgliniec włączony został do sieci kolejowej (znalazł się przy bocznej linii wiodącej od głównej magistrali kolejowej relacji Drezno-Wrocław na północ, w kierunku

PROGRAM OPIEKI NAD ZABYTKAMI GMINY WĘGLINIEC NA LATA 2024-2027

na Żary). Tak jak w przypadku innych miejscowości w pobliżu sieci kolejowej miało to duży wpływ na dalszy rozwój, zwłaszcza, że w jej bezpośrednim sąsiedztwie umiejscowiono wielki węzeł kolejowy wokół którego powstało zupełnie nowe osiedle. Dość szybko ta nowa miejscowość przejęła nazwę Węglińca, a starą puszczańską wieś zaczęto nazywać Węglińcem Wieś (*Kohlfurt Dorf*), a później Starym Węglińcem (*Alt Kohlfurt*).

W drugiej połowie XIX w. powstały tu dwa tartaki, a w 1873 r. także niewielka huta szkła (*Paulinenhütte*). Nie mogła ona równać się klasą i skalą produkcji z zakładami z Pieńska czy Ruszowa, jednakże stanowiła ważne źródło utrzymania dla lokalnej społeczności zatrudniając w swoim szczytowym momencie ponad setkę osób.

Wyróżniające się obiekty zabytkowe:

- kościół ewangelicki św. Anny, obecnie p.w. Matki Boskiej Szkaplerznej, 1687 r. (wpisany do rejestru zabytków pod nr 1914 decyzją z dnia 21.01.1967 r.;
- dom mieszkalny, ul. Główna 26; XIX/XX w.;
- dom mieszkalny, ul. Stawowa 1, kon. XIX w.

WĘGLINIEC

Dawne nazwy miejscowości: Kohlfurt (1895), Węglowiec, Kaławsk (1945)

Położenie, układ przestrzenny: zlokalizowany w południowych partiach gminy Węgliniec, pomiędzy rzeczkami Czerna Mała i Ziębina. Uporządkowany, strefowany układ urbanistyczny.

Miasto powstało po 1843 r. w powiązaniu z trasą wytyczonej przez tereny Puszczy Zgorzeleckiej linii kolejowej Wrocław-Drezno, jako ważny węzeł kolejowy i pocztowy. Wcześniej w miejscu tym istniała tylko leśniczówka. Najstarszą infrastrukturę kolejową budowano stopniowo do 1847 r., kiedy to została oddana do użytku całość głównej magistrali kolejowej Drezno-Wrocław i linii pobocznej w kierunku północnym na Żary i dalej na Berlin. Pozostałością z tego okresu jest budynek tzw. Starego Dworca (Dworca Kolei Berlińskiej), obecnie mieszczący biura dyrekcji PKP, powstały w latach 1845-1846.

Sieć kolejowa i węzeł rozrastały się w kolejnych dziesięcioleciach. W 1865 r. linię kolejową doprowadzono do Lubania i Jeleniej Góry, powstał wówczas także imponujący gmach tzw. Dworca Nowego (Dworca Kolei Drezdeńskiej). W 1874 r. rozszerzono sieć o połączenia z Horką i Hoyerswerdą, a w 1913 r. także z pobliską Czerwoną Wodą.

Węzeł kolejowy stanowił także bardzo ważną stację pocztową. Początkowo działała w Węglińcu ekspedycja II klasy, podniesiona w 1853 r. do rangi I klasy. Ten bardzo ważny punkt na mapie sieci pocztowej pod koniec lat 60-tych XIX w. przesyłał dziesiątki, a z czasem nawet setki tysięcy przesyłek rocznie, odpowiadając za większość komunikacji pomiędzy terenem Prus i terenami Niemiec zachodnich.

PROGRAM OPIEKI NAD ZABYTKAMI GMINY WĘGLINIEC NA LATA 2024-2027

Obok węzła kolejowego, pocztowego i dwóch dworców powstało osiedle o uporządkowanym układzie przestrzennym. Od początku węzeł i towarzysząca mu zabudowa techniczna i mieszkalna funkcjonowały pod nazwą najbliższej istniejącej miejscowości – Węglińca. Dość szybko dawną wieś istniejącą od XVI w. zaczęto odróżniać nazywając ją Węglińcem Wieś lub Starym Węglińcem, a miasteczko kolejowe określano jako Węgliniec.

Do początków XX w. wybudowano liczne domy, wille dla zamożniejszych mieszkańców, wytyczono skwery, parki, obiekty użyteczności publicznej. W latach 1867-1878 r. obok dworca kolejowego wymurowano z cegły kaplicę, z dobudowaną w 1934 r. masywną wieżą dominującą nad zabudową centrum miasteczka. Mowa o charakterystycznym kościele p.w. NMP Królowej Polski, powszechnie znanym jako kościół kolejowy. Dla krajobrazu miejscowości bardzo charakterystyczne są także domy wielorodzinne i osiedla robotnicze dla pracowników kolei i poczty, a także dawny hotel kolejowy.

Kolejny impuls do dalszego rozrostu Węglińca stanowiło umiejscowienie kilka km na zachód od niego kopalni węgla brunatnego „*Stadt Görlitz*”. Wydobycie od 1905 r. prowadziło tam na własne potrzeby miasto Zgorzelec, a do 1912 r. wybudowano także brykietownię i elektrownię. Obok kopalni wydobywającej węgiel metodą zarówno głębinową, jak i odkrywkową, wybudowano kilka domów wielorodzinnych dla załogi. Osiedle to początkowo nie miało nawet nazwy, od 1929 r. formalnie włączono je do Węglińca (obecnie jest to wieś Zielonka). Większość pracowników mieszkała jednakże w samym Węglińcu, tam też miała swoją siedzibę dyrekcja kopalni.

W latach 1931-1933 wybudowano w północno-wschodniej części miasta drugi kościół (obecnie p.w. Najświętszego Serca Pana Jezusa).

Zabudowa miasta była w założeniu wyraźnie strefowana na: zabudowę wielorodzinną, głównie 2 – kondygnacyjną, z wysokimi dachami w części północnej i zachodniej, willową, na południe od ulicy Karola Wojtyły oraz podmiejską mieszkaniową, na południu. Układ zieleni osiedlowej rozpoczynał się zielonym rynkiem (obecny Park Miejski) w centrum miejscowości, a kończył się stadionem sportowym w części wschodniej oraz aleją z pasem zieleni w kierunku południowym. Można domniemywać, iż układ przestrzenny miał się zamykać zabudową mieszkaniową od południa, pasem zieleni oraz ciągiem obiektów składowych od północy, wzdłuż linii kolejowej, przyszłościowo z możliwością kontynuacji zabudowy składowej w terenach mających możliwość zbieżności po wschodniej stronie miasta. Układ ten został w latach 40 – tych i powojennych zaburzony zabudową osiedla robotniczego oraz bloków przy ul. Piłsudskiego dla pracowników kopalni węgla. Do dnia dzisiejszego zamierzony pierwotnie plan miasta nie został zrealizowany, zaś zabudowa powojenna, często stosowała przemieszanie funkcji (bloki wielorodzinne pojawiły się w części południowo- wschodniej miasta).

. Wyróżniające się obiekty zabytkowe:

PROGRAM OPIEKI NAD ZABYTKAMI GMINY WĘGLINIEC NA LATA 2024-2027

- kościół p.w. NMP Królowej Polski, 1867-1878/1934 (wpisany do rejestru zabytków decyzją nr A/1041 z dnia 15.01.2008 r.);
- kościół p.w. Najświętszego Serca Pana Jezusa, 1931-1933;
- dawny Dworzec Kolei Berlińskiej (Stary Dworzec), 1845-1846, obecnie siedziba dyrekcji PKP (wpisany do rejestru zabytków decyzją nr A/6146 z dnia 15.07.2019 r.);
- dawny Dworzec Kolei Drezdeńskiej (Nowy Dworzec), 1865-1867, obecnie dworzec PKP (wpisany do rejestru zabytków decyzją nr A/6147/1-2 z dnia 15.07.2019 r.);
- willa, ul. Kochanowskiego 8, XIX/XX w., obecnie ruina;
- dawna leśniczówka „Krucze Gniazdo”, ul. Partyzantów 4, ok. 1910 r., obecnie dom mieszkalny;
- dawna leśniczówka, ul. Partyzantów 6, ok. 1910 r., obecnie dom mieszkalny;
- miejska wieża ciśnień, ul. Partyzantów 8, 1928 r.
- dom mieszkalny wielorodzinny dla pracowników poczty, ul. Piłsudskiego 1, lata 20. XX w., obecnie dom mieszkalny;
- siedziba nadleśnictwa, ul. Piłsudskiego 6, lata 20. XX w.;
- dawny hotel kolejowy, ul. Sikorskiego 5, pocz. XX w., obecnie dom mieszkalny wielorodzinny;
- dawna restauracja, ul. Sikorskiego 22, kon. XIX w., obecnie dom mieszkalno-usługowy.
- dawna szkoła, ul. Wojtyły 10, pocz. XX w., obecnie Biblioteka Publiczna.

ZIELONKA

Dawne nazwy miejscowości: Grube Stadt Görlitz (1905), część Węglińca w l. 1929 -1945.

Położenie, układ przestrzenny: na terenie leśnym, na zachód od Węglińca, osiedle przemysłowe.

Najmłodsza z miejscowości gminy Węgliniec. W połowie XIX w. podczas kopania studni przy leśniczówce natrafiono na węgiel brunatny. Miasto Zgorzelec, będące w posiadaniu okolicznych lasów, zdecydowało o eksploatacji zasobów dla zaspokojenia własnych potrzeb energetycznych. W 1905 r. rozpoczęto wydobywanie nazywając zakład „Grube Stadt Görlitz” (Kopalnia „Miasto Zgorzelec”), w 1908 r. uruchomiono w kompleksie kopalnianym brykietownię, a w 1912 r. także elektrownię. W szczytowym momencie (1922 r.) zatrudnionych było tam ponad 600 osób.

Wkrótce wokół zabudowań i infrastruktury kopalni powstały budynki zabudowy jedno- i wielorodzinnej skupione w sąsiedztwie kopalni, przeznaczone dla załogi. Osiedle to nie miało własnej nazwy, w 1929 r. zostało formalnie włączone do pobliskiego Węglińca. Dopiero po II wojnie światowej nadano mu nazwę Zielonka, kopalnię przemianowano na „Kaławsk”, a później na „Zielonkę”. Została ona zamknięta w 1973 r. po głośniejszej katastrofie górniczej z 1970 r., kiedy to zginęło 5 górników.

PROGRAM OPIEKI NAD ZABYTKAMI GMINY WĘGLINIEC NA LATA 2024-2027

Wyróżniające się obiekty zabytkowe:

- kompleks dawnej kopalni „Stadt Görlitz”, pocz. XX w., obecnie zabudowania przemysłowe firmy „Unirubber”.

5.2.3. ZABYTKI NIERUCHOME

Miejscowości puszczańskie charakteryzują się raczej skromną zabudową i nieskomplikowanym układem przestrzennym. Na terenie gminy nie ma ani jednego założenia rezydencjonalnego, czy siedziby dworskiej, co wynikało z faktu przynależności tego obszaru do miasta Zgorzelca, a nie rodu szlacheckiego, który wybudowałby odpowiednią siedzibę na swoich włościach. Do wyróżniających się obiektów należą kościoły i kompleks kolejowy w Węglińcu.

Generalnie zabudowa sprzed ostatniej ćwierci XIX w. nie zachowała się. Do nielicznych starszych wyjątków należą:

- kościoły w Czerwonej Wodzie, Ruszowie (trwała ruina przy ul. Zgorzeleckiej), Starym Węglińcu,
- budynek tzw. Starego Dworca w Węglińcu (dworzec kolei berlińskiej, obecnie siedziba dyrekcji PKP),
- budynek Nowego Dworca (dworzec kolei drezdeńskiej, obecnie dworzec PKP);
- nieliczne zagrody o mieszanej konstrukcji (częściowo murowane, częściowo w konstrukcji szachulcowej) w Czerwonej Wodzie (ul. Wesoła 1, ul. Zgorzelecka 12) i Ruszowie (ul. Chopina 1).

Zdecydowana większość istniejącej zabudowy zabytkowej pochodzi z okresu od końca XIX w. do okresu międzywojennego włącznie. Ma ona swoją specyfikę – na terenie miasta Węglińca zlokalizowanych jest wiele przykładów architektury wielorodzinnej w charakterystycznym stylu. Skierowana była ona do pracowników wielkich przedsiębiorstw – poczty, kolei i kopalni „Stadt Görlitz”. Budynki te tworzą niekiedy całe zachowane do dziś kompleksy składające się z głównych kilkupiętrowych domów mieszkalnych i sąsiadujących z nimi mniejszych zabudowań gospodarczych. Mogą one mieć formę obiektów wolnostojących, lub jak w przypadku budynków w centrum Węglińca tworzyć zabudowę ciągłą wzdłuż ulic z pomieszczeniami usługowymi na parterze i częścią mieszkalną na wyższych kondygnacjach. Elewacje niektórych z nich wyróżniają się bogatą dekoracją wykonaną w tynku lub cegle klinkierowej.

PROGRAM OPIEKI NAD ZABYTKAMI GMINY WĘGLINIEC NA LATA 2024-2027

Na uwagę zasługują także obiekty wybudowane na potrzeby służb leśnych – leśniczówki, siedziby nadleśnictwa, domy wielorodzinne dla pracowników, itp. W ich przypadku obok przemyślanej bryły architektonicznej podkreślić należy ornamentykę nawiązującą do motywów leśnych, czy symboliki myśliwskiej.

W większych miejscowościach gminy takich jak Węgliniec, Czerwona Woda czy Ruszów obok skromnej, powtarzalnej zabudowy jednorodzinnej dają się zauważyć ciekawe wyjątki – wille, dawne obiekty użyteczności publicznej, gospody, zajazdy, restauracje.

5.2.4. ZABYTKI RUCHOME

Ustawa o ochronie zabytków i opiece nad zabytkami definiuje zabytek ruchomy, jako „rzecz ruchomą, jej część lub zespół rzeczy ruchomych, będących dziełem człowieka lub związanych z jego działalnością i stanowiących świadectwo minionej epoki bądź zdarzenia, których zachowanie leży w interesie społecznym ze względu na posiadaną wartość historyczną, artystyczną lub naukową”.

Najściślejszą ochroną objęte są obiekty wpisane do rejestru zabytków. **Rejestr zabytków ruchomych** prowadzony jest, podobnie jak Rejestr Zabytków Nieruchomych, przez Wojewódzkiego Konserwatora Zabytków. Do rejestru wpisuje się zabytek ruchomy na podstawie decyzji wydanej przez Wojewódzkiego Konserwatora Zabytków na wniosek właściciela zabytku lub z obawy zniszczenia, uszkodzenia lub nielegalnego wywiezienia zabytku za granicę. Do rejestru zabytków ruchomych nie wpisuje się obiektów znajdujących się w inwentarzu muzeum lub wchodzącego w skład narodowego zasobu bibliotecznego.

Do rejestru kultury województwa dolnośląskiego na terenie gminy Węgliniec wpisany został tylko jeden zespół: **wyposażenie kościoła parafialnego p.w. Najświętszego Serca Pana Jezusa w Węglińcu** (decyzja nr 75/B/01/1-9 z dnia 04.05.2001 r.). W uzasadnieniu do decyzji czytamy: „Wyposażenie kościoła stanowiące integralną część świątyni, to zespół dzieł plastycznych i rzemiosła artystycznego powstały 30-tych XX w. Wyposażenie stanowi jednorodny zespół o znacznych wartościach artystycznych, historycznych, kulturowych”. Części składowe zespołu:

WĘGLINIEC, kościół p.w. Najświętszego Serca Pana Jezusa.

1. 75/B/01/1. Ołtarz główny (eklektyczny, warsztat lokalny, drewno snycerowane, kamień, cegła).

PROGRAM OPIEKI NAD ZABYTKAMI GMINY WĘGLINIEC NA LATA 2024-2027

2. 75/B/01/2. Ambona (warsztat lokalny, drewno dębowe snycerowane).
3. 75/B/01/3. Rzeźba św. Bonifacego w ołtarzu głównym (neoromanizm, warsztat śląski, drewno lipowe).
4. 75/B/01/4. Rzeźba św. Jadwigi Śląskiej w ołtarzu głównym (neoromanizm, warsztat śląski, drewno lipowe).
5. 75/B/01/5. Rzeźba Jezusa w ołtarzu głównym (neoromanizm, warsztat śląski, drewno lipowe).
6. 75/B/01/6. Rzeźba św. Józefa w ołtarzu głównym (neoromanizm, warsztat śląski, drewno lipowe).
7. 75/B/01/7. Rzeźba Marii z Dzieciątkiem Jezus w ołtarzu głównym (neoromanizm, warsztat śląski, drewno lipowe).
8. 75/B/01/8. Konfesjonał (warsztat lokalny, drewno dębowe snycerowane).
9. 75/B/01/9. Dzwonek (historyzm, warsztat lokalny, stop miedzi).

Pośród innych wartych odnotowania zabytków ruchomych gminy Węgliniec wymienić należy w pierwszym rzędzie obiekty stanowiące wyposażenie kościołów w Czerwonej Wodzie, Ruszowie i Węglińcu, które jednak jak dotąd nie zostały ujęte w rejestrze zabytków.

CZERWONA WODA, kościół p.w. Wniebowzięcia NMP, 1783-1786:

1. Empory z detalem.
2. Prospekt organowy.

RUSZÓW, kościół p.w. Zmartwychwstania Pana Jezusa, 1905-1908:

1. Empora zachodnia z prospektem organowym.
2. Baldachim i konsola na pn-wsch. ścianie prezbiterium.
3. Dzwon.
4. Lampa główna w korpusie.
5. Gipsowe figury Maryi, św. Józefa i św. Piotra.
6. Okna wypełnione witrażami łączonymi na ołów z przedstawieniami figuralnymi świętych, lub z bordiurą z ornamentem akantowym).

PROGRAM OPIEKI NAD ZABYTKAMI GMINY WĘGLINIEC NA LATA 2024-2027

STARY WĘGLINIEC, kościół p.w. Matki Boskiej Szkaplerznej, 1687:

1. Barokowy ołtarz.
2. Barokowa ambona z wyobrażeniem czterech ewangelistów.
3. Empora.
4. Drewniany strop kasetonowy.

Wymienione powyżej zabytki ruchome stanowią cenne źródło do poznania przeszłości gminy Węgliniec, dlatego postuluje się objęcie ich ochroną poprzez wpis do rejestru zabytków ruchomych województwa dolnośląskiego.

WĘGLINIEC, kościół p.w. NMP Królowej Polski, 1867-1878

1. Empora z prospektem organowym.

5.2.5. ZABYTKI ARCHEOLOGICZNE

Dziedzictwo archeologiczne na terenie gminy Węgliniec dowodzi słabego zasiedlenia tego obszaru w pradziejach i wczesnym średniowieczu, choć podkreślić należy niedostateczny stan badań archeologicznych na całym terytorium Puszczy Zgorzeleckiej⁴². W gminie Węgliniec odkryto nieliczne pozostałości działalności człowieka sprzed okresu późnośredniowiecznego. Nie ma ani jednego stanowiska ujętego w rejestrze zabytków archeologicznych. Jak dotąd nie odkryto żadnego stanowiska o wyróżniającym się charakterze, a te, które są znane nie były jak dotąd badane wykopaliskowo. Bardzo często w przypadku znalezisk cenniejszych mamy do czynienia ze starymi odkryciami, w przypadku których nawet tak podstawowe informacje jak lokalizacja stanowiska jest obecnie niemożliwa do ustalenia.

W zasobie DWKZ delegatury w Jeleniej Górze odnotowano jak dotąd 37 stanowisk archeologicznych. Są to bardzo często ślady osadnictwa, znaleziska pojedyncze, lub pozbawione kontekstu. Grupują się one wokół miejscowości gminy, co oznacza, że większa część terenu gminy pokryta zwartymi zbiorowiskami leśnymi jest w zasadzie nierozpoznana. Najstarsze znaleziska datowane są na okres mezolitu, najmłodsze na okres nowożytny.

⁴² szerzej o tej tematyce zob. rozdz. 5.2.1.1. Najstarsze osadnictwo.

PROGRAM OPIEKI NAD ZABYTKAMI GMINY WĘGLINIEC NA LATA 2024-2027

5.2.6. DZIEDZICTWO NIEMATERIALNE

W rozumieniu Konwencji UNESCO, której tekst został przyjęty na 32 sesji Konferencji Generalnej UNESCO w październiku 2003 r. (Dz.U. z 2003 r., nr 172, poz. 1018,) dziedzictwo niematerialne to zwyczaje, przekaz ustny, wiedza i umiejętności oraz związane z nimi przedmioty i przestrzeń kulturowa, które są uznane za część własnego dziedzictwa przez daną wspólnotę, grupę lub jednostki. Dziedzictwo niematerialne jest przekazywane z pokolenia na pokolenie i ustawicznie odtwarzane przez wspólnoty i grupy w relacji z ich środowiskiem, historią i stosunkiem do przyrody. Dla danej społeczności dziedzictwo niematerialne jest źródłem poczucia tożsamości i ciągłości⁴³.

Dziedzictwo niematerialne obejmuje:

- tradycje i przekazy ustne, w tym język jako nośnik niematerialnego dziedzictwa kulturowego;
- sztuki widowiskowe;
- zwyczaje, rytuały i obrzędy świąteczne;
- wiedzę i praktyki dotyczące przyrody i wszechświata;
- umiejętności związane z rzemiosłem tradycyjnym.

Biorąc pod uwagę sytuację terytoriów włączonych do państwa polskiego po zakończeniu II wojny światowej należy stwierdzić, że generalnie po 1945 r. kultura niematerialna na tym terenie doznała bardzo poważnego uszczerbku. Wysiedlenie niemal całej dotychczasowej ludności w wyniku ustaleń powojennych zerwało bezpowrotnie budujące się przez całe wieki więzi pomiędzy społecznością, a zamieszkiwaną przez nią przestrzenią. Wraz z ludźmi odeszła pamięć dawnych wydarzeń, zwyczaje, pieśni, opowieści, a także język, rytuały, regionalna kuchnia, nazwy miejscowe, itp. Różni to diametralnie te obszary od przykładowo terenów małopolskich, wielkopolskich, Lubelszczyzny, czy Mazowsza, gdzie potomkowie dawnych mieszkańców zamieszkują te same tereny co ich przodkowie, przez co mają poczucie pełnej

⁴³ zob. <https://www.unesco.pl/kultura/dziedzictwo-kulturowe/dziedzictwo-niematerialne/>; tekst dostępny pod adresem: https://www.unesco.pl/fileadmin/user_upload/pdf/Konwencja_o_ochronie_dz_niemater_2003.pdf; dostęp dnia 01.12.2023 r.

PROGRAM OPIEKI NAD ZABYTKAMI GMINY WĘGLINIEC NA LATA 2024-2027

przynależności i rozumieją miejscowe dziedzictwo zarówno materialne, jak i niematerialne jako przejaw własnej kultury.

Dziedzictwo niematerialne gminy Węgliniec sprzed 1945 r. może dzisiaj być tylko wtórnie w niewielkim stopniu odtwarzane przez społeczność polską, dla której pozostaje ono jednak zasadniczo obce, lub też może być przedmiotem naukowych dociekań i studiów, jako jeden z wielu aspektów przeszłości. Podkreślić w tym miejscu należy wysiłki wielu pasjonatów historii, które są bezcenne w dla rozpoznania i popularyzacji miejscowego dziedzictwa, także tego pochodzącego z czasów dawniejszych.

Zupełnie inaczej sytuacja wygląda w przypadku niematerialnego dziedzictwa powstającego nieprzerwanie od 1945 r. Tworzy go społeczność obecnie zamieszkująca obszar gminy, pochodzenia w zdecydowanej większości polskiego. Warto jednakże pamiętać, że polscy osadnicy zajmujący po połowie lat 40-tych XX w. dawne puszczańskie miejscowości bynajmniej nie tworzyli grupy jednorodnej pod względem kulturowym. Pochodzili z różniących się od siebie w znaczący sposób regionów, mówili wieloma dialektami, gwarami; bywało, że wcale nie znali języka polskiego, a ich pierwszym językiem był rosyjski, ukraiński, lub jeszcze inny. Ich zwyczaje, tradycje, mentalność, pamięć kulturowa wykazywały całe spektrum możliwości, jakie dawała wieloetniczna populacja przedwojennej II Rzeczypospolitej⁴⁴. Ludzie ci zostali rzućeni przez los na teren zupełnie sobie obcy, zamieszkali na terytorium do tej pory przynależącym do etnosu niemieckiego, który w okresie bezpośrednio po zakończeniu wojny i niemieckiej okupacji w Polsce musiał wydawać się wrogi. Mimo realnego poczucia wyobcowania i niepewności z czasem ta mieszana społeczność zaczęła zrastać się ze sobą i zastaną w nowym miejscu przestrzenią.

Młodsze pokolenia mieszkańców Dolnego Śląska i pozostałych terenów ponemieckich budują własną tożsamość czując się całkowicie u siebie. Pamięć o miejscu pochodzenia jednak wciąż trwa, a w gminie Węgliniec zaznacza się bardzo żywo, zwłaszcza jeśli chodzi potomków osadników wywodzących się Kresów Wschodnich. Dowodem na to jest przykładowo działalność stowarzyszenia „Kresy w Pamięci”, pomniki w kilku miejscowościach gminy, czy prywatny

⁴⁴ szerzej o pierwszych powojennych latach na terenie powiatu zgorzeleckiego zob. ZUBRZYCKI, ZYSNARSKA 2011.

PROGRAM OPIEKI NAD ZABYTKAMI GMINY WĘGLINIEC NA LATA 2024-2027

„Punkt Muzealny Kresów Wschodnich w Węglińcu” powstały w 2001 r. Ta ostatnia inicjatywa do ekspozycja mieszcząca się w dwóch zabytkowych wagonach kolejowych, takich, jakimi osadnicy polscy z Kresów przybywali do Węglińca i okolic. Prezentuje ona pamiątki rodzinne, dokumenty i inne przedmioty przywiezione tuż po wojnie z pierwotnych miejsc zamieszkania, przybliży sylwetki ówczesnych ludzi i losy rodzin, których powojenna tułaczka zakończyła się w którejś z miejscowości gminy.

Od 2017 r. w sąsiedztwie „Punktu Muzealnego Kresów Wschodnich” działa także z inicjatywy Stowarzyszenia „Kresy w Pamięci” kolejny punkt o charakterze muzealnym – „Izba Podolska”, będąca rekonstrukcją dawnego mieszkania wiejskiego na Kresach.

Dziedzictwo niematerialne gminy tworzy się także w oparciu o jednorazowo lub cyklicznie organizowane imprezy, różnego rodzaju stowarzyszenia, grupy, koła gospodyń wiejskich, kluby sportowe. Wydarzenia nawiązują często do przeszłości regionu, kultury Kresowiaków, lub czerpią z bogactwa terenów leśnych i opartej na nich turystyki.

Podsumowując należy podkreślić, że dla formowania tradycji i kultury niematerialnej na obszarze gminy Węglińiec zarówno w przeszłości, jak po 1945 r. kluczowe były i są następujące elementy:

- położenie na terenach leśnych, obecność licznych stawów;
- lokalny przemysł oparty na zasobach naturalnych regionu (hutnictwo żelaza bazujące na rudach darniowych, szklarstwo, górnictwo węgla brunatnego, przetwórstwo drewna);
- silne związki z miastem Zgorzelec (zwłaszcza dla okresu przed 1946 r.);
- węzeł kolejowy o ponadregionalnym znaczeniu;
- nałożenie się kultury Polaków na starsze elementy kultury niemieckiej (po 1945 r.);
- żywa pamięć kresowych korzeni społeczności polskiej (po 1945r.)

PROGRAM OPIEKI NAD ZABYTKAMI GMINY WĘGLINIEC NA LATA 2024-2027

Można się spodziewać, że do decydujących czynników kulturotwórczych w najbliższych latach dodać będzie trzeba także proces globalizacji i coraz silniejsze związki Polski i samej gminy Węgliniec ze strukturami Unii Europejskiej.

INSTYTUCJE I PODMIOTY ODPOWIEDZIALNE ZA DZIAŁALNOŚĆ KULTURALNĄ W GMINIE WĘGLINIEC:

| TABELA 2. | | |
|-----------|---|--------------------------------------|
| L.p. | Nazwa | Adres |
| 1. | Gminne Centrum Kultury Sportu i Rekreacji w Węglińcu | Plac Wolności 1, 59-940 Węgliniec |
| 2. | Dom Kultury w Ruszowie | ul. Strzelecka 3, 59-950 Ruszów |
| 3. | Dom Kultury w Starym Węglińcu | ul. Konopnickiej 3, 59-940 Węgliniec |
| 4. | Dom Kultury w Jagodzinie | Jagodzin nr 30, 59-950 Ruszów |
| 5. | dom Kultury w Czerwonej Wodzie | ul. Wesoła 1, 59-940 Czerwona Woda |
| 6. | Biblioteka Publiczna Gminy i Miasta Węgliniec | ul. K. Wojtyły 10, 59-940 Węgliniec |
| 7. | Filia biblioteczna w Ruszowie | ul. Strzelecka 3, 59-950 Ruszów |
| 8. | Filia biblioteczna w Czerwonej Wodzie | ul. Wesoła 1, 59-940 Czerwona Woda |
| 9. | Filia biblioteczna w Starym Węglińcu | ul. Konopnickiej 3, 59-940 Węgliniec |
| 10. | Filia biblioteczna w Jagodzinie | Jagodzin nr 30, 59-950 Ruszów |
| 11. | Świetlica środowiskowa w Zielonce | Zielonka nr 7, 59-940 Węgliniec |
| 12. | Świetlica środowiskowa w Piasecznej | Piaseczna nr 29, 59-940 Węgliniec |
| 13. | Świetlica środowiskowa w Kościelnej Wsi | Kościelna Wieś nr 20, 59-950 Ruszów |

STOWARZYSZENIA DZIAŁAJĄCE NA TERENIE GMINY WĘGLINIEC:

| TABELA 3. | | | |
|-----------|--|-------------------------------------|--|
| L.p. | Nazwa | Adres | Typ działalności |
| 1. | Stowarzyszenie Miłośników Ziemi Węglinieckiej | Plac Wolności 1, 59-940 Węgliniec | historyczna, kulturalna, integracyjna |
| 2. | Stowarzyszenie "Seniorzy Gminy Węgliniec" | ul. Sikorskiego 3, 59-940 Węgliniec | dla seniorów |
| 3. | Stowarzyszenie Kresy w Pamięci | Plac Wolności 1, 59-940 Węgliniec | historyczna, kulturalna, integracyjna |
| 4. | Stowarzyszenie Ziemia Ruszowska | ul. Strzelecka 3/1, 59-950 Ruszów | historyczna, kulturalna, integracyjna |
| 5. | Stowarzyszenie "Łatwiej" | ul. Zgorzelecka 2, 59-950 Ruszów | wspieranie edukacji w szkołach Ruszowa |
| 6. | Stowarzyszenie Moja Wieś Jagodzin | Jagodzin nr 30, 59-950 Ruszów | kulturalna, integracyjna, edukacyjna |

PROGRAM OPIEKI NAD ZABYTKAMI GMINY WĘGLINIEC NA LATA 2024-2027

| | | | |
|----|---------------------------------------|--|---------------------------------------|
| 7. | Towarzystwo Wspólnych Pomysłów | ul. Piłsudskiego 22/11, 59-940 Węgliniec | edukacyjna, kulturalna, integracyjna |
| 8. | Lokalna Grupa Historyczna | ul. Zgorzelecka 3, 59-950 Ruszów | historyczna, kulturalna, integracyjna |

PUNKTY MUZEALNE NA TERENIE GMINY WĘGLINIEC:

| TABELA 4. | | | |
|-----------|---|--|--|
| L.p. | Nazwa | Adres | Typ działalności |
| 1. | Punkt Muzealny Kresów Wschodnich | skwer w sąsiedztwie Placu Wolności 1, 59-940 Węgliniec | historyczna, kultura ludowa Kresów wsch. |
| 2. | Izba podolska | Plac Wolności 1, 59-940 Węgliniec | historyczna, kultura ludowa Kresów wsch. |

IMPREZY CYKLICZNE:

| TABELA 5. | | | |
|-----------|-----------------------|-----------|------------------------------|
| L.p. | Nazwa | Miejsce | Charakter imprezy |
| 1. | Jagodowe Lato | Ruszów | regionalna impreza plenerowa |
| 2. | Święto grzybów | Węgliniec | regionalna impreza plenerowa |

ZESPOŁY ARTYSTYCZNE:

| TABELA 6. | | |
|-----------|-------------------|------------------|
| L.p. | Nazwa | Typ działalności |
| 1. | Podolanie | muzyka ludowa |
| 2. | Leśne Echo | muzyka ludowa |

5.3. ZABYTKI NIERUCHOME OBJĘTE PRAWNYMI FORMAMI OCHRONY

Podstawowe formy ochrony zabytków według *Ustawy o ochronie zabytków i opiece nad zabytkami z dnia 23 lipca 2003 r.* (Dz. U. z 2022 r., poz. 840) stanowią:

1. wpis do rejestru zabytków;
2. uznanie za pomnik historii;
3. utworzenie parku kulturowego;
4. ustalenia ochrony w miejscowym planie zagospodarowania przestrzennego albo w decyzji o ustaleniu lokalizacji inwestycji celu publicznego, decyzji o warunkach zabudowy,

PROGRAM OPIEKI NAD ZABYTKAMI GMINY WĘGLINIEC NA LATA 2024-2027

decyzji o zezwoleniu na realizację inwestycji drogowej, decyzji o ustaleniu lokalizacji linii kolejowej lub decyzji o zezwoleniu na realizację inwestycji w zakresie lotniska użytku publicznego⁴⁵.

Na obszarze gminy Węgliniec najcenniejsze obiekty zabytkowe objęte zostały wpisem do rejestru zabytków oraz ustaleniami ochrony w miejscowych planach zagospodarowania przestrzennego. Nie ma na terenie gminy parku kulturowego ani obiektów uznanych za pomnik historii.

5.3.1. ZABYTKI WPISANE DO REJESTRU ZABYTKÓW

Na terenie gminy Węgliniec znajdują się następujące zabytki wpisane do rejestru zabytków:

| TABELA 7. | | | | | |
|-----------|-----------------|---|-----------------|----------------------|------------------------|
| L.p. | Miejscowość | Obiekt | Adres | Nr wpisu do rejestru | Data wpisu do rejestru |
| 1. | CZERWONA WODA | kościół p.w. Wniebowzięcia NMP | ul. Kościuszki | A/1050/1-2 | 18.03.2008 r. |
| 2. | CZERWONA WODA | mur cmentarny | ul. Kościuszki | A/1050/1-2 | 18.03.2008 r. |
| 3. | RUSZÓW | kościół ewangelicki (trwała ruina) | ul. Zgorzelecka | A/5460/1269 | 02.04.1965 r. |
| 4. | RUSZÓW | kościół p.w. Zmartwychwstania Pana Jezusa | ul. II Armii WP | A/1032 | 30.10.2007 r. |
| 5. | STARY WĘGLINIEC | kościół p.w. Matki Boskiej Szkaplerznej | | 1914 | 21.01.1967 r. |
| 6. | WĘGLINIEC | kościół p.w. NMP Królowej Polski | ul. Kolejowa 6 | A/1041 | 15.01.2008 r. |
| 7. | WĘGLINIEC | dworzec kolei berlińskiej (tzw. Stary Dworzec) | ul. Kolejowa | A/6146 | 15.07.2019 r. |
| 8. | WĘGLINIEC | dworzec kolei drezdeńskiej (tzw. Nowy Dworzec) | ul. Kolejowa | A/6147/1 | 15.07.2019 r. |
| 9. | WĘGLINIEC | wiata peronowa przy dworcu kolei drezdeńskiej (tzw. Nowym Dworcu) | ul. Kolejowa | A/6147/2 | 15.07.2019 r. |

⁴⁵ szerzej o tej tematyce zob. rozdz. 3. Podstawy prawne ochrony zabytków w Polsce.

PROGRAM OPIEKI NAD ZABYTKAMI GMINY WĘGLINIEC NA LATA 2024-2027

CZERWONA WODA, kościół p.w. Wniebowzięcia NMP.

Datowanie: 1783-1786.

Pierwotne wezwanie: św. Jerzego.

Dawny kościół ewangelicki w Czerwonej Wodzie obecnie pełni funkcje świątyni katolickiej. Powstał w XVIII w. w sąsiedztwie starszego, najprawdopodobniej XV-wiecznego założenia umiejscowionego nieopodal. W 1770 r. posesję kościelną powiększono, otoczono działkę murem, a w latach 1783-1786 wybudowano nowy kościół. Środki na ten cel zebrali nie tylko parafianie, inwestycję wsparła także Rada Miasta Zgorzelca, oraz datki zbierane w całej diecezji miśnieńskiej. Od początku był to zbór protestancki, bowiem już w 1568 r. dawna katolicka świątynia przejęta została przez gminę protestancką.

Jest to obiekt wolnostojący na planie wydłużonego prostokąta, o bryle rozczłonkowanej, powstałej przez addywne zestawienie członów: prostokątnego korpusu, nakrytego wy-



sokim dachem trójspadowym i dostawionych do niego na osiach krótszych boków: kwadratowej czterykondygnacyjnej wieży zwieńczonej dwukondygnacyjnym barokowym hełmem z galerią oraz niskiej kruchty, nakrytej daszkiem trójspadowym. Elewacje otynkowane, o regularnym układzie osi, jednorodne formalnie, ze skromnym detalem architektonicznym wykonanym w tynku i piaskowcu.

Jednonawowe wnętrza okalają empory, na jednej z nich umiejscowiono prospekt organowy. W wieży od 1834 r. umiejscowione były 3 dzwony.

Ryc. 8. Kościół w Czerwonej wodzie. Fot. P. Zubrzycki.

CZERWONA WODA, mur cmentarny przy kościele p.w. Wniebowzięcia NMP

Datowanie: ok. 1770.

Po decyzji o budowie nowego kościoła w Czerwonej Wodzie wykupiono sąsiednią działkę i dołączono ją do parceli kościelnej. Teren ten otoczono murem i w latach następnych na obszarze w ten sposób ograniczonym wzniesiono świątynię i założono cmentarz dla miejscowych parafian. W XIX w. bezpośrednio przy murze zaczęto stawiać okazałych rozmiarów nagrobki architektoniczne. Z czasem zajęły one wewnętrzną powierzchnię muru o w jego pd.-zach. i zach. partiach.

Sam mur ma wysokość 1,5 – 2,5 m, został wymurowany z cegły i kamienia, otynkowany. Do dzisiejszych czasów zachował się zespół 43 nagrobków przyściennych o ramowej strukturze

PROGRAM OPIEKI NAD ZABYTKAMI GMINY WĘGLINIEC NA LATA 2024-2027

architektonicznej i zróżnicowanej formie (od prostych podziałów ramowych lizenami przez licowania cegłą i okładziną kamienną w regularnych wątkach po architektoniczne układy z motywem arkady wspartej na pilastrach lub kolumnach z bogatą dekoracją ornamentalną). Powstały one w różnym okresie od 2. poł. XIX w. po lata 30. XX w.



Ryc. 9. Fragment muru cmentarnego w Czerwonej Wodzie z nagrobkami przyściennymi. Fot. P. Zubrzycki.

RUSZÓW, kościół poewangelicki (trwała ruina)

Datowanie: ok. 1400 r.

Pierwotne wezwanie: św. Jerzego.

Najstarszy zachowany kościół w Ruszowie, powstały prawdopodobnie jeszcze w średniowieczu, jako świątynia katolicka. Początkowo podlegał pod parafię w Dłużynie. W 1568 r. przejęła go gmina protestancka.

W wieku XVII dostawiono do bryły wieżę, a kolejnej znaczącej rozbudowy (poszerzenie prezbiterium) dokonano w latach 1724-1725. W 1756 kościół wzbogacił się o nowy, okazały ołtarz. W roku 1676 na wieży kościelnej ulokowano zegar, a w 1749 r. zamontowano organy. Do najcenniejszego wyposażenia świątyni należała ambona i chrzcielnica z brązu. Żaden element z tego wyposażenia nie dotrwał do naszych czasów.

Obecnie kościół ma formę obiektu wolnostojącego, w postaci trwałej ruiny. Zachowały się ściany obwodowe korpusu i oszkarpowanego prezbiterium z kamienia łamanego, rudy darniowej i cegły z podwieszonymi fragmentami żebrowych sklepień sieciowych z cegły oraz bryła kwadratowej wieży nakrytej dachem dwuspadowym (oryginalnie z sygnaturką). Odtworzono część dachu z dachówki nakrywającego korpus, częściowo bryłę nakryto łukowatym

PROGRAM OPIEKI NAD ZABYTKAMI GMINY WĘGLINIEC NA LATA 2024-2027

pokryciem poliwęglanowym. W ścianach kościoła zachowało się 16 kamiennych nagrobków i epitafiów z XVIII i XIX w.

RUSZÓW, kościół p.w. Zmartwychwstania Pana Jezusa

Datowanie: 1906-1908.

Pierwotne wezwanie:

W wieku XIX nastąpił rozwój Ruszowa, zwiększyła się populacja wsi, w tym także ludności wyznania katolickiego. Społeczność katolicka, na początku XX w. licząca już ponad dwustu wiernych, zakupiła parcelę w środkowej części wsi, niedaleko dworca kolejowego z prze-

znaczeniem na nowy kościół. W latach 1906-1908 wybudowano neogotycką świątynię, nawiązującą do tradycji budownictwa katolickiego.

Jest to dobrze zachowana budowla orientowana w podłużnym, symetrycznym osiowym układzie, o bryle rozczłonkowanej, powstałej przez addywne zestawienie poszczególnych członów. Prostokątny, jednoprzestrzenny cztero-przęsłowy korpus od wsch. zamknięty jest płytkim zamkniętym trójbocznie prezbiterium, a od zach. – kwadratową pięciokondygnacyjną wieżą, flankowaną aneksami założonymi na planie kwadratu o ściętym narożu zewnętrznym. W pn.-wsch. narożnik prezbiterium i korpusu dostawiono poprzecznie zakrytą na planie prostokąta o ściętych zewnętrznych narożach. Korpus i prezbiterium oszkarpowane z ukośnie ustawionymi szkarpami narożnymi, w korpusie dodatkowo międzyprzęsłowe przypory wewnętrzne w kształcie



Ryc. 10. Kościół p.w. Zmartwychwstania Pana Jezusa w Ruszowie. Fot. P. Zubrzycki.

przyściennych lizen. Elewacje otynkowane, posadowione na niskim cokole, o regularnym układzie osi, kształtowanie jednorodnie pod względem formy i detalu. Elewacje wieży o układzie pięciokondygnacyjnym, elewacje pozostałych członów jednokondygnacyjne. Detal wykonany w tynku o prostych formach (wklęsłowo profilowanie ościeża, otworów okiennych i drzwiowych, gzymsy) z wyjątkiem bogatszego zespołu form w elewacji zach. (imitacja w tynku boniowania płaskiego, ślepe maswerki nad otworami drzwiowymi, obramienie okulusów w

PROGRAM OPIEKI NAD ZABYTKAMI GMINY WĘGLINIEC NA LATA 2024-2027

formie rozety, obramienie otworu wejściowego w formie imitacji portalu gotyckiego, płytkie okrągłe blendy). Zachowane oryginalne wypełnienie otworów drzwiowych „Agnus Dei”.

STARY WĘGLINIEC, kościół p.w. Matki Boskiej Szkaplerznej.

Datowanie: 1687 r.

Pierwotne wezwanie: św. Anny.

Kościół parafialny pw. Matki Bożej Szkaplerznej powstała w miejscu starszego, najprawdopodobniej drewnianego założenia w XVII w. Był to wówczas kościół ewangelicki św. Anny. Kilkukrotnie go przebudowywano: w XVIII w. dostawiono do bryły przedsionek, w XIX w. dodano wieżę, a w 1962 r. rozbudowano dawną kostnicę, która obecnie pełni funkcję zakrystii. Do lat 80. XX wieku w kościele znajdowały się organy z końca XVII wieku.



Ryc. 11. Kościół p.w. Matki Boskiej Szkaplerznej w Starym Węglińcu. Fot. P. Zubrzycki.

W chwili obecnej jest to obiekt wolnostojący, orientowany, o bryle rozczłonkowanej, powstałej przez addywne zestawienie prostych brył geometrycznych. Prostokątny jednoprzestrzenny korpus, zamknięty trójbocznym prezbiterium przekryto wspólnym dachem wielospadowym. Od str. zach. dostawiona niższa kwadratowa bryła kruchty, kryta dachem dwuspadowym, na środku korpusu nadbudowana ośmioboczna smukła dwukondygnacyjna wieża, zwieńczona wysokim hełmem iglicowym. Elewacje otynkowane, jednorodne formalnie, z narożnikami i wieżą z wykonaną w tynku imitacją boniowania płaskiego, ze skromnym detałem w tynku.

WĘGLINIEC, kościół p.w. NMP Królowej Polski.

Datowanie: 1867-1878.

Rozrastająca się społeczność Węglińca nie chcąc uczęszczać do oddalonego o kilka km kościoła w Starym Węglińcu korzystała początkowo z niewielkiej kaplicy urządzonej na terenie dworca. Szybko przestała ona jednak wystarczać wobec rosnących potrzeb mieszkańców i osób przejezdnych, dlatego podjęto decyzję o budowie nowego kościoła protestanckiego. Wybrano działkę w dogodnej odległości od dworców kolejowych. Prace rozpoczęto wkrótce po ukończeniu rozbudowy węzła kolejowego i budynku Nowego Dworca (dworca kolei

PROGRAM OPIEKI NAD ZABYTKAMI GMINY WĘGLINIEC NA LATA 2024-2027

drezdeńskiej). Ostatecznie oddano go do użytku w 1878 r. Nie miał jeszcze wówczas charakterystycznej wysokiej wieży, którą dostawiono do korpusu w 1934 r. Stylistycznie budowla łączy w sobie cechy neogotyku i neoromanizmu, a masywna modernistyczna wieża została bardzo dobrze wtopiona we wcześniejszą bryłę.



Ryc. 12. Kościół p.w. NMP Królowej Polski w Węglińcu. Fot. P. Zubrzycki.

Kościół ten jest budowlą wolnostojącą, o bryle rozczłonkowanej, powstałej przez addywne zestawienie prostych brył geometrycznych. Prostokątny, jednoprzestrzenny korpus, kryty dachem dwuspadowym, zamknięty od strony pd. niższym pięciobocznym prezbiterium, między korpusem a prezbiterium usytuowana bocznie od strony wsch. znacznie wyższa kwadratowa wieża bez wyraźnego podziału na kondygnacje, nakryta dachem namiotowym. Elewacje o regularnym układzie i jednorodnie formalnie, licowane cegłą paloną w regularnym wątku krzyżowym. Elewacje korpusu o układzie dwukondygnacyjnym, z podwójnymi oknami (biforiami) w dolnym ciągu. Prezbiterium oszkarpowane, detal architektoniczny w cegle (fryzy kostkowe i konsolkowe, klini-cowe ustawienie cegieł w obramieniach otworów okiennych, okna zamknięte łukiem pełnym lub ostrym, z podziałami ceglany maswerkiem).

WĘGLINIEC, dworzec kolei berlińskiej (Stary Dworzec).

Datowanie: 1845-1847.

Budowa najstarszego w Węglińcu dworca kolejowego związana była ściśle z realizacją wielkiej inwestycji – uruchomieniem dalekobieżnego połączenia kolejowej relacji Drezno-Wrocław. Oddano go do użytku już w 1847 r., jest to zatem jeden z najstarszych przykładów budownictwa tego rodzaju w Europie środkowej. Nadano mu reprezentacyjną formę, odpowiadającą jego nadrzędnej funkcji w ważnym węźle kolejowym. Stylistycznie miał przypominać budowlę obronną z dwiema wieżami, co generalnie odpowiada tendencjom z pionierskiego okresu architektury kolejowej. Nadano mu charakter wyspowy (z trzech stron otaczały go tory), co potęgowało wrażenie, że jest to solidna twierdza, położona w rozwidleniu rzek.

Należy podkreślić, że ta monumentalna bryła dowodzi wagi, jaką przywiązywano do inwestycji budowy magistrali kolejowej na osi wschód-zachód i traktowania tego zamierzenia jako elementu polityki długofalowej. Umiejscowiono go przecież na terenie pozbawionym jakiegokolwiek zabudowy i on sam stał się czynnikiem miastotwórczym – to w sąsiedztwie tego

PROGRAM OPIEKI NAD ZABYTKAMI GMINY WĘGLINIEC NA LATA 2024-2027

właśnie budynku dość szybko zaczęło się formować osiedle, które funkcjonuje obecnie pod nazwą Węglińca.



Ryc. 13. Najstarszy dworzec (dworzec kolei berlińskiej) w Węglińcu. Fot. P. Zubrzycki.

Omawiany dworzec należy do rozbudowanego zespołu współczesnego dworca kolejowego, obecnie mieści siedzibę dyrekcji PKP. Jest to obiekt na planie wydłużonego prostokąta, podpiwniczony, o bryle dwukondygnacyjnej z kondygnacją użytkowego poddasza, lekko zryzalitowanej od strony północnej i południowej, z dwoma trójkondygnacyjnymi wieżami, dostawionymi bocznie do dłuższego boku od strony zach., nakryty systemem dachów płaskich. Od strony wschodniej bryłę zamyka człon w kształcie podkowy z pięciobocznym dziedzińcem. Wszystkie części budynku zwieńczono pełną ścianką attykową, kryjącą dachy korpusu, wież i ryzalitów. Elewacje otynkowane o regularnym układzie, jednorodnie formalnie.

Detal architektoniczny prosty, wykonany w tynku – gzymsy, proste obramienia otworów okiennych i drzwiowych o wykroju prostokątnym, lub zamkniętych łukiem pełnym.

Węzeł kolejowy w Węglińcu szybko się rozrastał, a jego ranga rosła, dlatego już dwadzieścia lat po wybudowaniu pierwszy dworzec utracił znaczną część swoich funkcji na rzecz nowego budynku umiejscowionego nieopodal (mowa o tzw. Nowym Dworcu, dworcu kolei drezdeńskiej). Omawiany dworzec został wówczas (lata 1865-1867) przebudowany, a w latach 30-tych XX w. zabudowano pierwotny dziedziniec wschodni i dostawiono drewniany ganek ze schodami.

W ostatnich latach obiekt ten został wzorcowo odrestaurowany i po latach zaniedbania zyskał nową funkcję budynku administracyjnego.

WĘGLINIEC, dworzec kolei drezdeńskiej (Nowy Dworzec).

Datowanie: 1865-1867.

Architekt: Hermann Cuno.

Węzeł kolejowy w Węglińcu bardzo szybko się rozwijał, rosła jego ranga i obciążenie ruchem kolejowym. W momencie podjęcia po 1860 r. decyzji o budowie połączenia z Lubaniami i Jelenią Górą konieczne okazało się również całkowite przeobrażenie obiektów służących obsłudze podróżnych, tak, by były one komfortowe i wydolne. Od tej pory Węglińiec stał się bardzo ważną stacją przesiadkową dla ruchu wschód-zachód (z Drezna przez Wrocław aż do ośrodków przemysłowych Górnego Śląska) i ruchu w kierunku kurortów sudeckich.

PROGRAM OPIEKI NAD ZABYTKAMI GMINY WĘGLINIEC NA LATA 2024-2027

Nowy budynek dworca umiejscowiono w bezpośrednim sąsiedztwie starszego. Był on już w założeniu dworcem mogącym przyjmować pociągi najwyższej kategorii, wyposażonym w pomieszczenia służące obsłudze gości najwyższej rangi – koronowanych głów, ważnych polityków, przedstawiciele arystokracji. Ponadto przewidziano także poczekalnie dla pasażerów 1 i 2 klasy i osobne dla pasażerów 3 i 4 klasy. Mieścił także restaurację i ekspedycję poczty oraz przesyłek bagażowych. Charakteryzuje się wybitnymi wartościami architektonicznymi i artystycznymi, wielką dbałością o wykończenie wnętrza i detalu. Jego bogata dekoracja w cegle klinierowej zawiera w sobie skomplikowany program ideowy podkreślający rangę i rolę kolejnictwa na Dolnym Śląsku.



Ryc. 14. Młodszy dworzec (dworzec kolei drezdeńskiej) w Węglińcu, zbliżenie na jedno z wejść z peronu. Fot. P. Zubrzycki.

Omawiany dworzec kolei drezdeńskiej należy do zespołu wielu budynków tworzących także obecnie kompleks kolejowy. Współcześnie pełni funkcję dworca kolejowego i ośrodka kultury (mieści przykładowo kino).

Wybudowano go na planie wydłużonego prostokąta, a w latach późniejszych obudowano z czterech stron wiatą peronową. Ma on strukturę dwuczłonową. Człon zach. o zwartej, jednokondygnacyjnej bryle, nakryty jest dachem trójspadowym, a wyższy człon wsch. ma formę dwukondygnacyjną, z płytkimi, obustronnymi ryzalitami na osi dłuższych elewacji. Nakryty został dachem czterospadowym z naczótkami zamykającymi ryzality. Elewacje licowane są cegłą w regularnym wątku krzyżowym, o regularnym układzie, jednorodnie formalnie, w dolnej kondygnacji w obu członach artykułowane ciągiem zamkniętych półkolistych arkad o bogatej dekoracji. W drugiej kondygnacji członu wsch. zastosowano

podział ramowy płaskimi lizenami, a w płycinach zdwojone prostokątne otwory okienne. W wyższych kondygnacjach elewacji ryzalitów – potrójne otwory okienne ze ślepym nadświetłem, zamkniętym łukiem pełnym, szczyty ryzalitów z trójkątnymi naczótkami z okulusem i ornamentem roślinnym w polu. Obramienie frontonu obejmuje fryz z rozetkami i palmetami z umieszczoną na wierzchołku rzeźbą kobiety trzymającej uskrzydłone koło – personifikacją kolei żelaznej.

Detal architektoniczny wyróżnia się bogactwem, wykonany został w cegle i tynku, zaakcentowano go dodatkowo odmienną kolorystyką (gzymsy, fryzy arkadkowe i kostkowe, profilowane wklęsłowo obramienia arkad z rozetkami i motywem przewiązanych taśmą piszczałek, ujęte w pilastry o stylizowanych głowicach i kompozytowych z ornamentem kaboszonym na czele łuków zwieńczonych akroterionami i wolutami, kolumnienki z głowicami kielichowymi i motywy orła w dekoracji ryzalitów, ścięte ukośnie obramienia otworów okiennych w

PROGRAM OPIEKI NAD ZABYTKAMI GMINY WĘGLINIEC NA LATA 2024-2027

wyższej kondygnacji części wsch., stylizowany ornament akantowy w polach trójkątnych naczółków w ryzalitach, naczółki zdobione motywem główek męskich i kobiecych, gryfy obejmujące okulus – pierwotnie zegar).


W ostatnich latach obiekt ten został wzorcowo odrestaurowany i przywrócono mu pierwotną funkcję.

WĘGLINIEC, wiata peronowa przy dworcu kolei drezdeńskiej (Nowym Dworcu).

Datowanie: po 1867 r.

Architekt: prawdopodobnie Hermann Cuno.

Wiatę peronową dodano do elewacji dworca kolei drezdeńskiej prawdopodobnie wkrótce po ukończeniu samego budynku i przypuszcza się, że została zaprojektowana przez tego samego architekta. Miała służyć wygodzie podróżnych oczekujących na peronie osłaniając ich od deszczu i słońca. Jest to integralny element dworca, odpowiadający mu niespotykanymi gabarytami i zastosowaniem bogatego zdobnictwa oraz nowatorskich jak na ówczesne czasy rozwiązań technologicznych.



Ryc. 15. Wiatą peronowa na dworcu w Węglińcu. Fot. P. Zubrzycki.

Nadano jej formę otwartą od strony peronów, bardzo ozdobną, współgrającą z imponującym gmachem dworca. Jest to założenie jednokondygnacyjne, o konstrukcji metalowej kratownicowej, wspartej od zewnątrz na żeliwnych smukłych kolumnach z cokołami i bazami, kanelowanymi trzonami i kielichowymi głowicami, zdobionymi ornamentem palmetowych z nasadnikami w formie wolutowych kroksztynów w układzie krzyżowym. Dach o niewielkim nachyleniu i spadku od strony budynku dworca w stronę torów.

PROGRAM OPIEKI NAD ZABYTKAMI GMINY WĘGLINIEC NA LATA 2024-2027

Na terenie gminy Węgliniec wpisano do rejestru zabytków ruchomych tylko jeden zespół: **wyposażenie kościoła parafialnego p.w. Najświętszego Serca Pana Jezusa w Węglińcu** (decyzja nr 75/B/01/1-9 z dnia 04.05.2001 r.).⁴⁶

Żadne ze stanowisk archeologicznych omawianego obszaru nie zostało objęte ochroną poprzez wpis do rejestru zabytków archeologicznych.

5.3.2. OCHRONA ZABYTKÓW W MIEJSCOWYCH PLANACH ZAGOSPODAROWANIA PRZESTRZENNEGO

Prawną formą ochrony zabytków, której stanowiąc należy do kompetencji gminy są ustalenia ochrony w miejscowym planie zagospodarowania przestrzennego albo w decyzji o ustaleniu lokalizacji inwestycji celu publicznego, decyzji o warunkach zabudowy, decyzji o zezwoleniu na realizację inwestycji drogowej, decyzji o ustaleniu lokalizacji linii kolejowej lub decyzji o zezwoleniu na realizację inwestycji w zakresie lotniska użytku publicznego.

W powyższych dokumentach określa się m.in. rozwiązania niezbędne do zapobiegania zagrożeniom dla zabytków, zapewnienia im ochrony przy realizacji inwestycji oraz przywracania zabytków do jak najlepszego stanu, a także ustala się przeznaczenie i zasady zagospodarowania terenu uwzględniające opiekę nad zabytkami. Miejskowe plany zagospodarowania przestrzennego uzgadniane są z wojewódzkim konserwatorem zabytków, pod kątem wprowadzania zapisów, dotyczących ochrony zabytków⁴⁷.

5.4. ZABYTKI Z TERENU GMINY WĘGLINIEC WPISANE DO GMINNEJ EWIDENCJI ZABYTKÓW

Art. 4 ustawy z dnia 23 lipca 2003 r. o ochronie zabytków i opiece nad zabytkami (Dz. U. z 2022 r., poz. 840) stanowi: „*Wójt (burmistrz, prezydent miasta) prowadzi gminną ewidencję zabytków w formie zbioru kart adresowych zabytków nieruchomych z terenu gminy*”.

W gminnej ewidencji zabytków (w skrócie GEZ) powinny być ujęte:

- 1.** zabytki nieruchome wpisane do rejestru;
- 2.** inne zabytki nieruchome znajdujące się w wojewódzkiej ewidencji zabytków;

⁴⁶ Szerzej o tym zespole zob. rozdz. 5.2.4. **Zabytki ruchome**.

⁴⁷ Szczegółowe omówienie MPZP gminy Węgliniec pod kątem ustaleń dotyczących zabytków zob. w rozdz. 5.1. **Relacje gminnego programu opieki nad zabytkami z dokumentami wykonanymi na poziomie gminy (analiza dokumentów programowych gminy Węgliniec)**.

PROGRAM OPIEKI NAD ZABYTKAMI GMINY WĘGLINIEC NA LATA 2024-2027

3. inne zabytki nieruchome wyznaczone przez wójta (burmistrza, prezydenta miasta) w porozumieniu z wojewódzkim konserwatorem zabytków.

Wprowadzenie budynku lub zespołu czy obszaru do GEZ nie dotyczy wyłącznie obiektów o ponadprzeciętnych walorach zabytkowych i nie przekłada się na obligatoryjny wpis zabytku do rejestru zabytków. Do ewidencji powinny zostać włączone również obiekty o typowych rozwiązaniach i lokalnym znaczeniu.

W gminnej ewidencji zabytków Gminy Węgliniec znajdują się obiekty, zespoły i obszary chronione zlokalizowane na terenie wszystkich miejscowości znajdujących się na obszarze gminy: miasta Węglińca, oraz wsi: Czerwonej Wody, Jagodzina, Kościelnej Wsi, Okrąglicy, Piasiecznej, Polany, Ruszowa, Starego Węglińca i Zielonki. Prace nad aktualizacją GEZ Gminy Węgliniec prowadzone były w 2023 r. przez **Pawła Zubrzyckiego** na podstawie istniejącego zespołu kart adresowych zabytków znajdującego się w posiadaniu Urzędu Gminy i Miasta Węgliniec, wykonanych lub zaktualizowanych przez Pana **Tadeusza Orawca (zabytki architektury)** i Pana **Tomasza Wrocławskiego (stanowiska archeologiczne)** w 2007 r.

GEZ podzielona została na następujące części:

1. układy przestrzenne objęte ochroną;
2. zabytki architektury;
3. stanowiska archeologiczne.

Celem GEZ jest podanie w sposób uporządkowany i przejrzysty podstawowych informacji dotyczących obiektów zabytkowych znajdujących się na terenie gminy, a także ocena i dokumentacja aktualnego stanu zachowania dziedzictwa kulturowego. W toku prac nad aktualizacją kart adresowych wykazano szereg istotnych zmian w stosunku do sytuacji zaobserwowanej w 2007 r. Niektóre z obiektów przestały istnieć, inne z kolei uległy daleko idącej degradacji i ich stan techniczny grozi katastrofą budowlaną. Duża grupa budynków została przebudowana lub odnowiona w nieprawidłowy sposób, który doprowadził do utraty przez nie walorów obiektu zabytkowego⁴⁸.

Gminna ewidencja stanowi punkt wyjścia do tworzenia miejscowych planów zagospodarowania przestrzennego, jak również dokumentów takich jak niniejszy *Program opieki nad*

⁴⁸ szczegółowe informacje zawarte zostały w uwagach wprowadzających do aktualizacji gminnej ewidencji zabytków gminy Węgliniec z 2023 r. (w posiadaniu Miasta i Gminy Węgliniec).

PROGRAM OPIEKI NAD ZABYTKAMI GMINY WĘGLINIEC NA LATA 2024-2027

zabytkami. Jest niezbędnym narzędziem służącym organom samorządowym do zarządzania lokalnych dziedzictwem.

5.4.1. UKŁADY PRZESTRZENNE UJĘTE W GMINNEJ EWIDENCJI ZABYTKÓW

W GEZ znajdują się następujące obszary:

- układ urbanistyczny miejscowości Węgliniec,
- układy ruralistyczne miejscowości Czerwona Woda, Jagodzin, Kościelna Wieś, Okrąglica, Piaseczna, Polana, Ruszów, Stary Węgliniec.

Jedyny układ urbanistyczny na omawianym obszarze (miasta Węglińca) pozostaje do dnia dzisiejszego bardzo dobrze czytelny. Jest to założenie stosunkowo młode, rozwinięto się stopniowo w drugiej poł. XIX w. i początkach wieku XX. Charakteryzuje się przemyślaną, uporządkowaną strukturą, umiejscowioną na południe od pierwotnego czynnika miastotwórczego – węzła kolejowego z towarzyszącą mu imponującą infrastrukturą. W centrum znajduje się czworoboczny teren zielony (Park Miejski), od którego odchodzą ulice krzyżujące się pod kątem prostym. Pod względem funkcji daje się zauważyć podział na strefy – w części południowej miejscowości grupują się domy w zabudowie jednorodzinnej z otaczającymi je niewielkimi ogrodami, w części północnej powstały liczne budynki wielorodzinne.

Układy ruralistyczne wyznaczone zostały dla starych puszczańskich miejscowości, mających średniowieczną, lub wczesnonowożytną metrykę. W zdecydowanej większości na obszarze gminy Węgliniec przeważają wielodrożnice. Taki układ przyporządkowany został do Czerwonej Wody, Jagodzina, Piasecznej, Ruszowa. Z kolei Stary Węgliniec to ulicówka ciągnąca się na osi północ-południe wzdłuż ciągu ul. Głównej, będącej odcinkiem starej trasy wiodącej przez Puszcze Zgorzelecką (obecnie droga nr 296). Inne miejscowości są osiedlami powstałymi przy zakładach produkcyjnych (przykładowo Okrąglica, Polana).

5.4.2. ZABYTKI ARCHITEKTURY UJĘTE W GMINNEJ EWIDENCJI ZABYTKÓW

Ogółem w gminnej ewidencji zabytków ujęto 9 obiektów wpisanych do rejestru zabytków⁴⁹, a także 406 innych obiektów (**aktualna lista obejmuje zatem 415 pozycji**). Są to w zdecydowanej większości domy mieszkalne, zarówno w zabudowie jedno- jak i wielorodzinnej.

⁴⁹ zob. rozdz. 5.3.1. Zabytki wpisane do rejestru zabytków.

PROGRAM OPIEKI NAD ZABYTKAMI GMINY WĘGLINIEC NA LATA 2024-2027

Ponadto w ewidencji ujęto także wybrane budynki gospodarcze (towarzyszące niektórym z domów mieszkalnych ujętych w GEZ), szkoły z Czerwonej Wody, Węglińca, Polany, Zielonki, dawne restauracje, zajazdy, remizy strażackie, przykłady architektury kolejowej, obiekty użyteczności publicznej, przemysłowe, dwie wieże ciśnień z Węglińca. Włączono do niej także jedyny przykład architektury sakralnej z terenu gminy, który jak dotąd nie został objęty ochroną poprzez wpis do rejestru zabytków – kościół parafialny p.w. Najświętszego Serca Pana Jezusa w Węglińcu⁵⁰. Ponadto GEZ obejmuje także cmentarze z Czerwonej Wody, Starego Węglińca, Węglińca, Jagodzina, Ruszowa, Kościelnej Wsi.

Wiele z obiektów zabytkowych ma obecnie inną od pierwotnej funkcję, przykładowo mniejsze szkoły w Polanie i Zielonce, czy budynek poczty w Czerwonej Wodzie są w tej chwili zwykłymi domami mieszkalnymi, a dawna kopalnia węgla brunatnego „*Stadt Görlitz*” w Zielonce przekształcona została w zakład przemysłowy o zupełnie innym profilu działalności. Wille z Ruszowa i Węglińca wykorzystywane są jako ośrodki zdrowia, czy przedszkola, ruszowski Dom Strzelecki jako świetlica, a zajazd w Jagodzinie jako biblioteka i lokalny ośrodek kultury. Dawny kościół ewangelicki w Ruszowie został zabezpieczony i zamieniony w centrum kulturalne i kaplicę przedpogrzebową. Przykłady można byłoby mnożyć. Mimo tych znaczących zmian w sposobie wykorzystywania należy podkreślić, że dostosowanie funkcji wspomnianych budynków do aktualnych potrzeb zagwarantowało ich przydatność dla miejscowej społeczności, a co za tym idzie dobry stan zachowania.

Niestety od 2007 r., kiedy to wykonano poprzednio karty GEZ, wiele cennych budynków przestało istnieć, lub ich stan techniczny jest dramatyczny i grozi katastrofą budowlaną. Wśród **problemów obserwowanych w terenie** w trakcie prac aktualizacyjnych z 2023 r. w pierwszym rzędzie należy wskazać:

1. niemal powszechna praktyka wymiany oryginalnej stolarki okiennej i drzwiowej na tańsze współczesne zamienniki;
2. wymiana pokrycia dachowego na niezgodne z zasadami przyjętymi dla budynków zabytkowych,

⁵⁰ co ciekawe wyposażenie tej świątyni jako jedyny wyjątek na terenie gminy zostało wpisane do rejestru zabytków ruchomych województwa dolnośląskiego – zob. **rozdz. 5.2.4. Zabytki ruchome**.

PROGRAM OPIEKI NAD ZABYTKAMI GMINY WĘGLINIEC NA LATA 2024-2027

3. zakłócenie porządku architektonicznego elewacji wtórnymi przemurowaniami (zamurowywanie otworów okiennych i drzwiowych, niekiedy nawet głównego wejścia do budynku, poszerzanie otworów okiennych, wybijanie zupełnie nowych otworów okiennych lub drzwiowych),
4. ocieplanie i tynkowanie elewacji w taki sposób, że zniszczeniu lub zakryciu ulega większość, a w skrajnych przypadkach całość oryginalnego detalu architektonicznego (gzymsy, fryzy, opaski wokół otworów okiennych i drzwiowych, płyciny, elementy dekoracyjne, itp.).
5. ocieplanie i tynkowanie elewacji obiektów, które oryginalnie licowane były cegłą paloną lub klinkierową, często z bogatym detalem architektonicznym wykonanym w cegle.
6. dostawianie do budynków zabytkowych zupełnie nie pasujących do nich aneksów (ganków, garaży, dodatkowych pomieszczeń).
7. rażąca i bardzo jaskrawa kolorystyka elewacji, niezgodna z pierwotnym wyglądem budynków.



Ryc. 16. Przykład bardzo udanej rewaloryzacji zabytku - Ruszów, ul. Zgorzelecka 7. Fot. P. Zubrzycki.

Okazuje się jednak, że niektóre z obiektów doczekały się renowacji na bardzo wysokim poziomie. Jako chlubne przykłady można wskazać oba budynki dworcowe w Węglińcu, kościół ewangelicki w Ruszowie, budynek przy ul. Zgorzeleckiej 7 i ul. Żagańskiej 2 w Ruszowie, obiekty należące do nadleśnictw w Ruszowie i przy ul. Piłsudskiego 6 w Węglińcu, dawny

dom wielorodzinny dla pracowników poczty przy ul. Piłsudskiego 1 w Węglińcu, siedzibę Urzędu Gminy w Węglińcu przy ul. Sikorskiego 3. Wiele innych budynków wyróżnia się dobrym stanem zachowania oryginalnej substancji, lub ma potencjał do znalezienia się wśród

PROGRAM OPIEKI NAD ZABYTKAMI GMINY WĘGLINIEC NA LATA 2024-2027

wyróżniających się obiektów w gminie, jeśli zostaną poddane pracom remontowym i restauracyjnym zgodnie z wymogami służb konserwatorskich.

5.4.3. STANOWISKA ARCHEOLOGICZNE UJĘTE W GMINNEJ EWIDENCJI ZABYTKÓW

Jak już wspomniano kilkakrotnie pozostałości działalności człowieka na terenie obecnej gminy Węgliniec w pradziejach prezentują się nadzwyczaj skromnie, a z okresu wczesnośredniowiecznego brak jak dotąd udokumentowanych śladów zasiedlenia terenów leśnych. **W gminnej ewidencji zabytków ujętych zostało 37 stanowisk archeologicznych**, jednak żadne z nich nie wydaje się mieć znaczącego potencjału poznawczego (brak reliktyw osadnictwa wyższej rangi, objętych wpisem do rejestru zabytków archeologicznych), względnie są to znaleziska przedwojenne, znane obecnie z archiwaliów, o niepewnej, lub nieustalonej lokalizacji⁵¹.

W gminnej ewidencji zabytków figurują stanowiska archeologiczne z następujących miejscowości:

1. Czerwona Woda – 13 stanowisk (nr 1-13 w miejscowości, nr 1-12, 27 na obszarze AZP 76-11); ślady osadnictwa z neolitu, epoki brązu (k. przedłużycka), średniowiecza; domniemane cmentarzysko i skarb z wczesnej fazy k. łużyckiej (II okr. epoki brązu); osada średniowieczna i skarb nowożytnych monet.

2. Jagodzin – 2 stanowiska (nr 1-2 w miejscowości, nr 1-2 na obszarze AZP 74-11); ślady osadnictwa z neolitu.

3. Kościelna Wieś – 13 stanowisk (nr 1-13 w miejscowości, nr 1, 3-9, 11-14 na obszarze AZP 73-11 i nr 2 na obszarze AZP 72-11); obozowiska mezolityczne, ślady osadnictwa z neolitu i pradziejów, cmentarzysko ciepłopalne i osada k. łużyckiej (III-V okr. epoki brązu) i osady ze schyłkowej fazy k. łużyckiej (wczesna epoka żelaza, HaC), ślady osadnictwa średniowiecznego.

4. Okrąglica – 4 stanowiska (nr 1-4 w miejscowości, nr 4-6 na obszarze AZP 72-11); obozowisko i ślad osadnictwa z mezolitu, ślad osadnictwa neolitycznego oraz skarb monet rzymskich (okres wpływów rzymskich, *terminus post quem* 217 r. n.e.).

5. Polana – 1 stanowisko (nr 1 w miejscowości, nr 1 na obszarze AZP 73-10); ślad osadnictwa z epoki kamienia.

⁵¹ szerzej o tej tematyce zob. rozdz. 5.2.1.1. Najstarsze osadnictwo, oraz rozdz. 5.2.5. Zabytki archeologiczne.

PROGRAM OPIEKI NAD ZABYTKAMI GMINY WĘGLINIEC NA LATA 2024-2027

6. Ruszów – 3 stanowiska (nr 1-3 w miejscowości, nr 2, 10, 15 na obszarze AZP 73-11); obozowisko mezolityczne, oraz cmentarzysko ciepłopalne i osada ze schyłkowej fazy k. łużyckiej (wczesna epoka żelaza, HaC).

7. Stary Węgliniec – 1 stanowisko (nr 1 w miejscowości, nr 1 na obszarze AZP 75-11); wielokulturowe – ślady osadnictwa z neolitu i wczesnego okr. epoki brązu (k. unietycka) i osada nowożytna.

5.5. ZABYTKI O NAJWYŻSZYM ZNACZENIU DLA GMINY

Za zabytki o najwyższym znaczeniu dla gminy należy uznać w pierwszym rzędzie obiekty wpisane do rejestru zabytków (zob. rozdz. 5.3.1. Zabytki wpisane do rejestru zabytków) oraz kościół p.w. Najświętszego Serca Pana Jezusa w Węglińcu. Spośród nich wyróżniają się szczególnie **dwa dworce w Węglińcu**, będące zabytkami o znaczeniu ponadregionalnym.

Ponadto dla krajobrazu kulturowego gminy bardzo typowa jest zabudowa wielordzinna dawnych osiedli robotniczych i pracowniczych z Ruszowa i Węglińca. Zachowane są one raczej w dobrym stanie, razem z towarzyszącymi zabudowaniami gospodarczymi. Zagrożenie dla nich stanowi obecnie ocieplanie i tynkowanie elewacji, co prowadzone jest w nieprawidłowy sposób i czego skutkiem jest zwykle utrata bogatej dekoracji oraz zatarcie charakteru zabytkowego tych obiektów.



Ryc. 17. Budynek licowany cegłą klinkierową - Węgliniec, ul. Piłsudskiego 1. Fot. P. Zubrzycki.

PROGRAM OPIEKI NAD ZABYTKAMI GMINY WĘGLINIEC NA LATA 2024-2027

Dużymi walorami architektonicznymi odznaczają się budynki z typowymi dla puszczańskich miejscowości elewacjami licowanymi cegłą klinkierową, często z bogatym detałem (fryzami kostkowymi, gzymsami, naczótkami, okulusami, zastosowaniem cegieł wielobarwnych, itp.). Do najciekawszych przykładów takiego budownictwa należą, oprócz oczywiście tzw. Nowego Dworca (dworca kolei drezdeńskiej, obecnie PKP), dawny hotel kolejowy przy ul. Sikorskiego 5, budynek mieszkalno-usługowy przy ul. Sikorskiego 34, oraz dawny dom pracowników poczty przy ul. Piłsudskiego 1 w Węglińcu, dawny Dom Strzelecki przy ul. Strzeleckiej 3, budynek nadleśnictwa przy ul. Zgorzeleckiej 10 i dom mieszkalny przy ul. Strzeleckiej 5 w Ruszowie, oraz budynki nadleśnictwa przy ul. Piłsudskiego 4 i ul. Piłsudskiego 6 w Węglińcu.



Ryc. 18. Siedziba biblioteki, Węglińiec, ul. Wojtyły 10.
Fot. P. Zubrzycki.

Na uwagę zasługują także obiekty częściowo licowane a częściowo tynkowane, o bogatej ornamentyce – budynek poczty przy ul. E. Plater 3 w Ruszowie i siedziba biblioteki (a niegdyś szkoła) przy ul. Wojtyły 10 w Węglińcu.

Kolejnymi zabytkami na które warto zwrócić uwagę są odrestaurowane obiekty zlokalizowane przy ul. Zgorzeleckiej 7 i ul. Żagańskiej 2 w Ruszowie, wieże cieżni miejskiej i kolejowej z Węglińca.

Na koniec wspomnieć należy jeszcze o znajdujących się w złym stanie technicznym, bądź remontowanych niezgodnie z zasadami przyjętymi dla obiektów zabytkowych willach z Węglińca – ul. Kochanowskiego 8 i ul. Piłsudskiego 18.

PROGRAM OPIEKI NAD ZABYTKAMI GMINY WĘGLINIEC NA LATA 2024-2027

6. OCENA STANU DZIEDZICTWA KULTUROWEGO GMINY. ANALIZA SZANS I ZAGROŻEŃ

Analiza SWOT jest metodą pozyskiwania oraz porządkowania danych służących lepszemu poznaniu badanej jednostki, w tym przypadku zasobu kulturowego gminy Węgliniec. Jej wyniki staną się podstawą do określania celów i zadań mających doprowadzić do poprawy stanu zachowania lokalnego dziedzictwa i jak najlepszego wykorzystania jego potencjału dla korzyści wszystkich mieszkańców gminy.

Nazwa SWOT pochodzi od pierwszych liter angielskich słów:

- *Strengths* (mocne strony),
- *Weaknesses* (słabe strony),
- *Opportunities* (szanse),
- *Threats* (zagrożenia).

Czynniki analizowane w analizie SWOT dzielimy na:

wewnętrzne – **pozytywne** (silne strony) i **negatywne** (słabości),
oraz **zewnętrzne** – **pozytywne** (szanse) i **negatywne** (zagrożenia).

Do czynników wewnętrznych pozytywnych (silne strony) zaliczymy te zasoby lub zjawiska, które służą rozwojowi i na które wpływ ma bezpośrednio gmina poprzez swoje instytucje gminne, władze samorządowe, jak i mieszkańców. Do czynników wewnętrznych negatywnych (słabe strony) zaliczymy braki lub zjawiska, które w różnym stopniu utrudniają i ograniczają możliwość rozwoju miejscowości. Na ich występowanie również bezpośredni wpływ ma gmina.

Czynniki zewnętrzne pozytywne (szanse) to zjawiska i tendencje występujące w otoczeniu, które odpowiednio wykorzystane staną się impulsem do rozwoju oraz osłabią zagrożenia. Czynniki zewnętrzne negatywne (zagrożenia) – to wszystkie czynniki zewnętrzne, które postrzegamy jako bariery rozwoju, utrudnienia, dodatkowe koszty działania. Zarówno na szanse jak i zagrożenia nie mamy wpływu, występują one w otoczeniu i na ich obecność i natężenie mają wpływ inne podmioty, okoliczności niezależne.

PROGRAM OPIEKI NAD ZABYTKAMI GMINY WĘGLINIEC NA LATA 2024-2027

| TABELA 8. | |
|---|---|
| POZYTYWNE | NEGATYWNE |
| SILNE STRONY | SŁABOŚCI |
| <ul style="list-style-type: none"> • położenie na trójstyku granic Polski, Niemiec i Czech, • udogodniony transport dzięki sieci dróg (w tym autostrady A4) oraz obecności węzła kolejowego, • obecność zabytków o znaczeniu ponadregionalnym – Stary Dworzec (kolei berlińskiej) i Nowy Dworzec (kolei drezdeńskiej) w Węglińcu, • aktywna społeczność (liczne stowarzyszenia, kluby), • obecność instytucji lub innego podmiotu zajmującego się kulturą w większości miejscowości w gminie, • zaktualizowana gminna ewidencja zabytków, • zachowane elementy dziedzictwa kulturowego – zabytki, zespoły, układy przestrzenne, • wysokie walory przyrodnicze regionu – możliwość rozwoju turystyki poprzez połączenie zasobów przyrodniczych i kulturowych, • miejscowe plany zagospodarowania przestrzennego obejmujące ochroną obiekty zabytkowe, • istniejące szlaki turystyczne sprzyjające zarówno turystyce przyrodniczej jak i kulturowej, • wielokulturowa historia regionu złożona z bogatych tradycji różnych grup etnicznych, • przykłady prawidłowej odbudowy/renowacji i adaptacji obiektów zabytkowych, • oznakowanie tablicami informacyjnymi wielu cenniejszych obiektów zabytkowych. | <ul style="list-style-type: none"> • niewystarczająca świadomość społeczna znaczenia opieki nad zabytkami oraz ochrony dziedzictwa kulturowego i krajozbrazu kulturowego, • zły stan zachowania i postępująca degradacja części obiektów ujętych w GEZ (całkowite zniszczenie i rozbiórka kilkunastu obiektów w ostatnich latach, wiele budynków zagrożonych katastrofą budowlaną), • brak świadomości właściwego korzystania z przestrzeni publicznej – oszpecenie elewacji budynków, dewastacja otoczenia zabytków, nieprawidłowo prowadzone remonty skutkujące utratą walorów zabytkowych przez bardzo liczne budynki w gminie, • niewystarczająca świadomość właścicieli obiektów zabytkowych na temat zasad opieki nad zabytkami, • niewystarczająca świadomość właścicieli obiektów zabytkowych na temat możliwości pozyskania dofinansowań i dotacji na remont i rewaloryzację obiektów zabytkowych, • niedostateczna liczba publikacji na temat dziedzictwa kulturowego gminy, • niewystarczająca promocja walorów kulturowych gminy, • słabo rozwinięta baza noclegowa, • trudności finansowe właścicieli zabytków, • niedostateczny stan zabezpieczeń antywłamaniowych i przeciwpożarowych obiektów zabytkowych |
| SZANSE | ZAGROŻENIA |
| <ul style="list-style-type: none"> • możliwość pozyskiwania funduszy z programów Unii Europejskiej, • współpraca transgraniczna, wymiana doświadczeń z partnerami z Niemiec i Czech, • zwiększenie przez gminę środków własnych przeznaczonych na opiekę nad zabytkami będących w jej posiadaniu, | <ul style="list-style-type: none"> • kryzys finansowy, • niskie poczucie tożsamości lokalnej, • narastające problemy społeczne, • niska świadomość samorządów i społeczeństwa na temat wartości zabytków i ich potencjału dla rozwoju gminy, • wysokie koszty rewaloryzacji zabytków, • pogarszający się stan obiektów zabytkowych, niewłaściwie prowadzone prace |

PROGRAM OPIEKI NAD ZABYTKAMI GMINY WĘGLINIEC NA LATA 2024-2027

| | |
|---|---|
| <ul style="list-style-type: none"> • wzrost dotacji przeznaczonych na rewaloryzację obiektów wpisanych do rejestru zabytków, • prawidłowo przeprowadzane rewaloryzacje obiektów zabytkowych, • rozwijanie społecznej świadomości na temat przeszłości regionu, zabytków, krajobrazu przyrodniczo-kulturowego, • rozwijanie świadomości właścicieli zabytków odnośnie ich obowiązków prawnych i możliwości pozyskiwania wsparcia zewnętrznego, • aktywizowanie społeczności gminy i wspieranie inicjatyw oddolnych zainteresowanych dziedzictwem kulturowym, • uwzględnianie problematyki ochrony i opieki nad zabytkami w programach, strategiach, planach rozwoju gminy, itp. • uwzględnianie problematyki ochrony i opieki nad zabytkami w polityce zagospodarowania przestrzennego gminy, • możliwość uwzględnienia problematyki ochrony zabytków w regionalnej polityce samorządu, • wzrost aktywności działalności kulturalnej, • lepsze oznakowanie i udostępnienie zabytków, • lepsza koordynacja działań na rzecz ochrony zabytków i środowiska przyrodniczego gminy, • wzrost ruchu turystycznego. | <p>remontowe prowadzące do zniszczenia walorów zabytkowych obiektów,</p> <ul style="list-style-type: none"> • presja inwestorów, których działania wpływają na degradację zabytków i ich otoczenia, • wysokie koszty utrzymania zabytków, przez co właściciele zaprzestają ich użytkowania, • niewystarczające wsparcie organizacyjne i finansowe dla właścicieli obiektów zabytkowych, zwłaszcza prywatnych, dysponujących ograniczonymi środkami, • skomplikowane procedury towarzyszące działaniom przy zabytkach, • skomplikowane procedury towarzyszące pozyskiwaniu środków zewnętrznych na rewaloryzację zabytków, trudne do pokonania zwłaszcza dla osób prywatnych, • brak specjalistycznego doradztwa w zakresie ochrony i opieki nad zabytkami dla właścicieli zabytków, • degradacja krajobrazu kulturowego poprzez wprowadzenie nowej zabudowy nie nawiązującej do tradycji regionu, • przeciążenie finansowe samorządów i natłok innych obowiązków. |
|---|---|

7. ZAŁOŻENIA PROGRAMOWE – CELE, PRIORYTETY, KIERUNKI DZIAŁAŃ I ZADANIA

Program Opieki nad Zabytkami gminy Węgliniec na lata 2024-2027 jest dokumentem strategicznym wytyczającym kierunki i zasady polityki ochrony dziedzictwa kulturowego w gminie. Ustawa o ochronie zabytków i opiece nad zabytkami, art. 87, ust.2, precyzuje cele programów opieki nad zabytkami:

1. uwzględnianie uwarunkowań ochrony zabytków, w tym krajobrazu kulturowego i dziedzictwa archeologicznego, łącznie z uwarunkowaniami ochrony przyrody i równowagi ekologicznej;

PROGRAM OPIEKI NAD ZABYTKAMI GMINY WĘGLINIEC NA LATA 2024-2027

2. zahamowanie procesów degradacji zabytków i doprowadzenie do poprawy stanu ich zachowania;
3. wyeksponowanie poszczególnych zabytków oraz walorów krajobrazu kulturowego;
4. podejmowanie działań zwiększających atrakcyjność zabytków dla potrzeb społecznych, turystycznych i edukacyjnych oraz wspieranie inicjatyw sprzyjających wzrostowi środków finansowych na opiekę nad zabytkami;
5. określenie warunków współpracy z właścicielami zabytków, eliminujących sytuacje konfliktowe związane z wykorzystaniem tych zabytków;
6. podejmowanie przedsięwzięć umożliwiających tworzenie miejsc pracy związanych z opieką nad zabytkami.

W założeniu realizacja GPOnZ ma skutkować poprawą stanu lokalnego dziedzictwa kulturowego i wzrostem poziomu wiedzy na jego temat, wyeksponować wartości płynące z historii i tradycji, doprowadzić do wzrostu świadomości społecznej i rangi zabytków. Ponadto korzyścią z przemyślanej długofalowej polityki zarządzania miejscowym dziedzictwem będzie wzmocnienie ogólnego wizerunku gminy i tożsamości lokalnej, jak również rozwój miejscowej turystyki.

Osiągnięcie takiego rezultatu wymagać będzie skoordynowanych działań prowadzonych długoterminowo. Układ tych zamierzeń w sferze opieki nad zabytkami w latach 2024-2027 tworzą trzy priorytety, którym podporządkowano kierunki działania. W ramach tych ostatnich wskazano z kolei zadania.

PRIORYTET I: POPRAWA EFEKTYWNOŚCI OCHRONY ZABYTKÓW I OPIEKI NAD ZABYTKAMI.**KIERUNKI DZIAŁANIA:**

1. Planowa realizacja zadań związanych z opieką nad zabytkami będącymi w posiadaniu gminy Węgliniec.
2. Zwiększenie efektywności gminy w ochronie zabytków i opiece nad zabytkami.
3. Współpraca z Dolnośląskim Wojewódzkim Konserwatorem Zabytków we Wrocławiu.
4. Współpraca z właścicielami obiektów zabytkowych.

PRIORYTET II: REWALORYZACJA DZIEDZICTWA KULTUROWEGO GMINY.**KIERUNKI DZIAŁANIA:**

1. Zahamowanie procesu degradacji zabytków i doprowadzenie do poprawy stanu ich zachowania.

PROGRAM OPIEKI NAD ZABYTKAMI GMINY WĘGLINIEC NA LATA 2024-2027

2. Egzekwowanie zapisów dotyczących działalności inwestycyjnej na obszarach objętych ochroną w miejscowych planach zagospodarowania przestrzennego.

3. Poprawa/weryfikacja stanu wiedzy i poszerzenie zakresu ochrony obiektów zabytkowych.

PRIORYTET III: KSZTAŁTOWANIE TOŻSAMOŚCI LOKALNEJ ZA POMOCĄ DZIAŁAŃ EDUKACYJNYCH I PROMOCYJNYCH.

KIERUNKI DZIAŁANIA:

1. Edukacja i upowszechnianie wiedzy o dziedzictwie kulturowym i przyrodniczym.
2. Promocja lokalnego dziedzictwa kulturowego.

Priorytety, kierunki działania i zadania wyznaczono biorąc pod uwagę cele programów opieki nad zabytkami wskazane przez ustawodawcę oraz wnioski płynące z:

- analizy strategicznych i planistycznych dokumentów gminy Węgliniec,
- wyznaczonych kierunków polityki krajowej i regionalnej odnośnie dziedzictwa kulturowego,
- analizy zasobu i oceny stanu zachowania dziedzictwa kulturowego gminy
- analizy SWOT przedstawionej w rozdz. 6.

Szczegółowy układ założeń programowych niniejszego GPOnZ przedstawia poniższa tabela:

| TABELA 9. | | | |
|---|--|--|--|
| PRIORYTET I: POPRAWA EFEKTYWNOŚCI OCHRONY ZABYTKÓW I OPIEKI NAD ZABYTKAMI | | | |
| L.P. | KIERUNEK DZIAŁANIA | ZADANIE | SPOSÓB WERYFIKACJI |
| 1. | Planowa realizacja zadań związanych z opieką nad zabytkami będącymi w posiadaniu gminy Węgliniec | <ul style="list-style-type: none"> • aktualizacja Planu ochrony zabytków na wypadek konfliktu zbrojnego lub sytuacji kryzysowych; | liczba wykonanych Planów |
| | | <ul style="list-style-type: none"> • kontrola stanu technicznego zabytków; kontrola stanu instalacji przeciwpożarowych | liczba dokonanych kontroli, dla ilu obiektów, wyniki kontroli, ocena stanu zachowania obiektów |
| | | <ul style="list-style-type: none"> • zagwarantowanie środków finansowych na należyte utrzymanie obiektów zabytkowych; | poziom finansowania obiektów zabytkowych |

PROGRAM OPIEKI NAD ZABYTKAMI GMINY WĘGLINIEC NA LATA 2024-2027

| | | <ul style="list-style-type: none"> zapewnienie użytkowania zabytków w sposób podkreślający ich walory | kontrola sposobu użytkowania zabytków |
|--|---|---|--|
| | | <ul style="list-style-type: none"> monitoring założeń zawartych w GPOnZ | sprawozdanie dla Rady Miasta przygotowywane w cyklu dwuletnim |
| 2. | Zwiększenie efektywności gminy w ochronie zabytków i opiece nad zabytkami | <ul style="list-style-type: none"> szkolenia dla pracowników gminy w zakresie ochrony dziedzictwa kulturowego i zarządzania dziedzictwem | liczba szkoleń, dla ilu osób |
| | | <ul style="list-style-type: none"> regularna aktualizacja gminnej ewidencji zabytków | liczba zaktualizowanych kart |
| 3. | Współpraca z DWKZ we Wrocławiu | <ul style="list-style-type: none"> wykonywanie decyzji administracyjnych DWKZ we Wrocławiu | realizacja wskazań decyzji / brak realizacji |
| | | <ul style="list-style-type: none"> uczestnictwo w dokonywanych przez Wojewódzkiego Konserwatora Zabytków wizjach i przeglądach obiektów zabytkowych | obecność przedstawicieli w wizjach i przeglądach/ brak uczestnictwa |
| 4. | Współpraca z właścicielami obiektów zabytkowych | <ul style="list-style-type: none"> informowanie właścicieli o włączeniu/wyłączeniu obiektu będącego ich własnością do/z GEZ | liczba udzielonych pisemnych informacji |
| | | <ul style="list-style-type: none"> doradztwo w postępowaniach związanych z pozyskaniem funduszy zewnętrznych | liczba udzielonych informacji/porad, czy aplikowano o środki, poziom uzyskanego dofinansowania |
| | | <ul style="list-style-type: none"> informowanie właścicieli o ich obowiązkach wynikających z opieki nad obiektami zabytkowymi | liczba udzielonych informacji/porad |
| PRIORYTET II: REWALORYZACJA DZIEDZICTWA KULTUROWEGO GMINY | | | |
| L.P. | KIERUNEK DZIAŁANIA | ZADANIE | SPOSÓB WERYFIKACJI |
| 1. | Zahamowanie procesu degradacji zabytków i doprowadzenie do poprawy stanu ich zachowania | <ul style="list-style-type: none"> przewodzenie prac remontowo-konserwatorskich przy obiektach zabytkowych stanowiących własność gminy udzielanie dotacji celowych na dofinansowanie prac konserwatorskich, restauratorskich lub robót budowlanych przy zabytkach z terenu gminy dbanie o efektowny wygląd i odpowiednią aranżację przestrzeni publicznej w otoczeniu obiektów zabytkowych, doświetlenie najważniejszych obiektów w gminie | liczba i zakres przeprowadzonych prac, poziom finansowania |

PROGRAM OPIEKI NAD ZABYTKAMI GMINY WĘGLINIEC NA LATA 2024-2027

| | | <ul style="list-style-type: none"> rewaloryzacja układów zabytkowej zieleni (parków, skwerów, itd.) | |
|---|---|--|---|
| 2. | Egzekwowanie zapisów dotyczących działalności inwestycyjnej na obszarach objętych ochroną miejscowych planach zagospodarowania przestrzennego | <ul style="list-style-type: none"> respektowanie ustaleń w MPZP dotyczących obiektów zabytkowych i wyznaczonych stref ochrony konserwatorskiej respektowanie zlokalizowanych stanowisk archeologicznych oraz stref ochrony archeologicznej przy sporządzaniu dokumentów planistycznych realizowanie nowej zabudowy w harmonii z historyczną kompozycją układu przestrzennego | |
| 3. | poprawa/weryfikacja stanu wiedzy i poszerzenie zakresu ochrony obiektów zabytkowych | <ul style="list-style-type: none"> uzupełnianie gminnej ewidencji zabytków o karty adresowe dotąd nieujętych obiektów podjęcie działań mających na celu wpisanie do rejestru zabytków najcenniejszych zabytków z terenu gminy podjęcie działań zmierzających do wykreślenia z GEZ i woj. ew. zabytków obiektów zniszczonych, lub które utraciły walory zabytkowe gromadzenie materiałów archiwalnych dotyczących gminy (stare zdjęcia, dokumenty, mapy, itp.) nawiązanie współpracy z lokalnymi i regionalnymi instytucjami specjalizującymi się w badaniu i ochronie dziedzictwa kulturowego (np. muzeami) | <p>liczba sporządzonych kart</p> <p>liczba ujętych w rejestrze zabytków obiektów</p> <p>liczba obiektów usuniętych z ewidencji</p> <p>liczba pozyskanych obiektów archiwalnych</p> <p>liczba instytucji zaproszonych do współpracy, rodzaj podjętych aktywności</p> |
| PRIORYTET III: KSZTAŁTOWANIE TOŻSAMOŚCI LOKALNEJ ZA POMOCĄ DZIAŁAŃ EDUKACYJNYCH I PROMOCYJNYCH | | | |
| L.P. | KIERUNEK DZIAŁANIA | ZADANIE | SPOSÓB WERYFIKACJI |
| 1. | Edukacja i upowszechnianie wiedzy o dziedzictwie kulturowym i przyrodniczym | <ul style="list-style-type: none"> rozbudowa sieci tablic informacyjnych odnoszących się do najcenniejszych przyrodniczych i kulturowych obiektów w gminie utrzymanie w dobrym stanie istniejących w gminie tablic informacyjnych organizowanie/wspieranie konkursów, spotkań, wystaw dotyczących lokalnej historii i dziedzictwa kulturowego | <p>liczba nowych tablic</p> <p>kontrola stanu infrastruktury turystycznej</p> <p>ile działań podjęto, jakiego rodzaju, do kogo skierowanych</p> |

PROGRAM OPIEKI NAD ZABYTKAMI GMINY WĘGLINIEC NA LATA 2024-2027

| | | | |
|----|--|--|--|
| | | <ul style="list-style-type: none"> zamieszczenie informacji o historii obszaru gminy i ważniejszych zabytkach na stronie internetowej gminy | poszerzona informacja na stronie gminy |
| | | <ul style="list-style-type: none"> rozbudowa sieci ścieżek dydaktycznych i tras rowerowych/spacerowych/konnych łączących walory przyrodnicze i kulturowe gminy | liczba nowych ścieżek i tras |
| | | <ul style="list-style-type: none"> utrzymanie w dobrym stanie istniejących ścieżek dydaktycznych, tras rowerowych/spacerowych/konnych | kontrola stanu infrastruktury turystycznej |
| | | <ul style="list-style-type: none"> finansowanie folderów/wydawnictw dotyczących lokalnego dziedzictwa kulturowego | liczba wydawnictw, ich tematyka, nakład |
| 2. | Promocja lokalnego dziedzictwa kulturowego | <ul style="list-style-type: none"> wspieranie działań jednostek kulturalnych, organizacji pozarządowych i stowarzyszeń związanych z ochroną dziedzictwa kulturowego i zainteresowanych historią gminy | poziom finansowania jednostek kulturalnych, rodzaj wsparcia dla innych organizacji |
| | | <ul style="list-style-type: none"> współpraca z mediami lokalnymi w dziedzinie promocji walorów i zasobów dziedzictwa kulturowego | liczba, artykułów, wzmianek, relacji, itp. |
| | | <ul style="list-style-type: none"> wykorzystanie imprez (zwłaszcza cyklicznych) organizowanych w gminie oraz innych okazji budzących zainteresowanie mediów do promocji dziedzictwa kulturowego | liczba imprez w trakcie których promowano dziedzictwo |

Wskazane powyżej priorytety, kierunki działań i zadania mają stać się także punktem wyjścia do kontynuacji planowego zarządzania dziedzictwem kulturowym gminy w dalszej perspektywie. W kolejnym GPOnZ na lata 2028-2031 kierunki działań powinny być kontynuowane, lub rozszerzone.

Nie wyklucza się także podjęcia innych działań w trakcie obowiązywania niniejszego dokumentu, w zależności od oceny sytuacji oraz decyzji burmistrza i władz gminy.

8. INSTRUMENTARIUM REALIZACJI PROGRAMU OPIEKI NAD ZABYTKAMI

Założenia *Programu Opieki nad Zabytkami gminy Węgliniec na lata 2024-2027* realizowane będą przez samorząd gminy Węgliniec. Władze gminy mają do dyspozycji szereg **instrumentów**, które umożliwią osiągnięcie wyznaczonych celów.

PROGRAM OPIEKI NAD ZABYTKAMI GMINY WĘGLINIEC NA LATA 2024-2027**1. INSTRUMENTY PRAWNE:**

- programy określające politykę państwa i województwa w zakresie ochrony dziedzictwa kulturowego,
- uchwały Rady Miejskiej Węgliniec (zwolnienia i ulg dla właścicieli obiektów zabytkowych, miejscowe plany zagospodarowania przestrzennego uwzględniające ochronę zabytków);
- wykonywanie decyzji administracyjnych Dolnośląskiego Wojewódzkiego Konserwatora Zabytków;
- wnioskowanie o wpis do rejestru zabytków najcenniejszych zabytków w gminie, w szczególności tych, nad którymi gmina jako właściciel sprawuje opiekę;

2. INSTRUMENTY FINANSOWE:

- środki własne przeznaczane na opiekę nad zabytkami, w tym remonty, prace konserwatorskie, archeologiczne, studia i badania naukowe, itd.;
- inne środki publiczne (dotacje, subwencje, dofinansowania);
- środki ze źródeł prywatnych - środki osób fizycznych, organizacji pozarządowych: stowarzyszeń, fundacji, kościelnych osób prawnych itp.;
- dofinansowania uzyskane w ramach funduszy Unii Europejskiej,
- pomoc finansowa dla właścicieli obiektów zabytkowych w należyty sposób wywiązujących się z zadań opieki nad zabytkiem.

3. INSTRUMENTY SPOŁECZNE:

- działalność edukacyjna,
- promowanie dziedzictwa kulturowego gminy,
- działania prowadzące do tworzenia miejsc pracy związanych z opieką nad zabytkami,
- współpraca z organizacjami społecznymi,
- poprawa komunikacji z lokalną społecznością mająca na celu podniesienie świadomości dotyczącej dziedzictwa kulturowego i potrzeby jego ochrony.

PROGRAM OPIEKI NAD ZABYTKAMI GMINY WĘGLINIEC NA LATA 2024-2027**4. KOORDYNACJA:**

- realizacja zapisów dotyczących ochrony dziedzictwa kulturowego ujętych w dokumentach strategicznych województwa, powiatu i gminy
- Strategie rozwoju miasta i gminy w których uwzględniona będzie ochrona lokalnego dziedzictwa i wskazane sposoby wykorzystania jego potencjału,
- Studia, analizy, koncepcje zrównoważonego rozwoju,
- programy rewitalizacji,
- ścisła współpraca z Dolnośląskim Wojewódzki Konserwatorem Zabytków w kwestiach dotyczących zabytków i szeroko rozumianego dziedzictwa kulturowego,
- nawiązanie współpracy z ośrodkami akademickimi i naukowymi,
- współpraca z organizacjami wyznaniowymi w zakresie ochrony i opieki nad zabytkami (kościóły i cmentarze).

5. INSTRUMENTY KONTROLNE:

- sprawozdanie przedstawiane Radzie Miejskiej Węglińca przez Burmistrza Węglińca z realizacji założeń Gminnego Programu Opieki nad Zabytkami;
- regularna aktualizacja gminnej ewidencji zabytków;
- monitorowanie stanu zagospodarowania przestrzennego terenu gminy oraz stanu zachowania dziedzictwa kulturowego.

9. ZASADY OCENY REALIZACJI PROGRAMU OPIEKI NAD ZABYTKAMI

Zgodnie z art. 87 ust. 5 *Ustawy z dnia 23 lipca 2003 r. o ochronie zabytków i opiece nad zabytkami* burmistrz miasta zobowiązany jest do sporządzania co 2 lata sprawozdania z realizacji gminnego programu opieki nad zabytkami. Sprawozdanie to przedstawiane jest Radzie Miasta. Po 4 latach program powinien zostać zaktualizowany i ponownie przyjęty przez Radę Miasta.

PROGRAM OPIEKI NAD ZABYTKAMI GMINY WĘGLINIEC NA LATA 2024-2027

Przygotowanie wspomnianego powyżej sprawozdania jest możliwe **po ocenie stopnia realizacji założeń programu i efektywności podjętych działań**. W ocenie takiej należy uwzględnić:

KWESTIE FINANSOWE

- procentowy poziom wydatków budżetu gminy na ochronę i opiekę nad zabytkami,
- wartość finansową uzyskanych na ochronę i opiekę nad zabytkami środków ze źródeł zewnętrznych (dotacji, subwencji, dofinansowań, pozyskanych funduszy z Unii Europejskiej),
- wartość finansową zrealizowanych prac remontowo-konserwatorskich przy obiektach ujętych w gminnej ewidencji zabytków nad którymi gmina sprawuje opiekę jako właściciel,
- wartość finansową zrealizowanych prac remontowo-konserwatorskich przy obiektach ujętych w gminnej ewidencji zabytków przy obiektach nie będących własnością gminy (o ile dane takie są dostępne).

MIEJSCOWE PLANY ZAGOSPODAROWANIA PRZESTRZENNEGO

- poziom określony procentowo objęcia wykonanymi miejscowymi planami zagospodarowania przestrzennego.

OCHRONA ZABYTKÓW

- liczba wykonanych nowych kart adresowych gminnej ewidencji zabytków (liczba nowych obiektów wprowadzonych do GEZ),
- liczba zweryfikowanych kart adresowych gminnej ewidencji zabytków,
- liczba zabytków wykreślonych z gminnej i wojewódzkiej ewidencji zabytek na skutek całkowitego zniszczenia, rozbiórki, lub utraty przez obiekt walorów zabytkowych na skutek niewłaściwie prowadzonych prac remontowych i budowlanych,
- liczba obiektów poddanych odbudowie, rewaloryzacji lub konserwacji,
- liczba wykonanych opracowań, studiów, prac dokumentacyjnych.

EDUKACJA, PROMOCJA, WSPÓŁPRACA

- zakres współpracy z osobami i jednostkami odpowiedzialnymi za zabytki,
- zakres działań edukacyjnych (zajęcia dotyczące dziedzictwa kulturowego w szkołach, przedszkolach, konkursy, wystawy, imprezy, szkolenia),

PROGRAM OPIEKI NAD ZABYTKAMI GMINY WĘGLINIEC NA LATA 2024-2027

- zakres działań promocyjnych (materiały i artykuły w mediach, tablice i plansze informacyjne przy zabytkach, foldery, przewodniki i inne wydawnictwa traktujące o lokalnych dziedzictwie),
- liczba ścieżek edukacyjnych, tras rowerowych uwzględniających obiekty zabytkowe gminy, itp.

Oprócz wyżej wymienionych burmistrz może także przedstawić inne kwestie związane z realizacją założeń GPOnZ, o ile uzna to za właściwe.

10. ŹRÓDŁA FINANSOWANIA PROGRAMU OPIEKI NAD ZABYTKAMI

Zgodnie z obowiązującą *Ustawą z dnia 23 lipca 2003 r. o ochronie zabytków i opiece nad zabytkami* (Dz. U. z 2022 r., poz. 840) opieka nad zabytkiem polega między innymi na zapewnieniu warunków do dokumentowania zabytku, popularyzacji wiedzy o nim, prowadzeniu prac konserwatorskich, restauratorskich i robót budowlanych oraz utrzymaniu zabytku i jego otoczenia w jak najlepszym stanie. W art. 71. ustawodawca nałożył obowiązek finansowania prac przy zabytku na osobę fizyczną, lub inną jednostkę organizacyjną w tym także na jednostki z sektora finansów publicznych, posiadające tytuł prawny do zabytku (właściciele, użytkownicy wieczystych, zarządców).

Dla jednostki samorządu terytorialnego posiadającej tytuł prawny do obiektu zabytkowego, opieka nad nim jest zadaniem własnym. Sytuacja ta nie oznacza jednakże, że niemożliwe jest pozyskanie środków finansowych z innych źródeł, które można byłoby przeznaczyć na ochronę zabytków i opiekę nad nimi, a także wszelkie działania związane ze zmianą ich funkcji w przestrzeni publicznej oraz ich popularyzacją i udostępnianiem społecznym.

Finansowanie ochrony zabytków i opieki nad zabytkami może być realizowane jest z różnych źródeł.

PROGRAM OPIEKI NAD ZABYTKAMI GMINY WĘGLINIEC NA LATA 2024-2027

1. ŹRÓDŁA PUBLICZNE**- budżet państwa -**

- dotacje programów Ministra Kultury i Dziedzictwa Narodowego⁵², min. na remont i konserwacje obiektów wpisanych do rejestru zabytków, edukację, promocję dziedzictwa kulturowego, udostępnianie kultury, miejsca pamięci narodowej, ochronę zabytków, w tym archeologicznych;
- Rządowy Program Odbudowy Zabytków⁵³, dofinansowanie obiektów wpisanych do rejestru zabytków lub ujętych w gminnej ewidencji zabytków będących w posiadaniu jednostki samorządu terytorialnego lub jednostki organizacyjnej podległej jednostce samorządu terytorialnego;
- Narodowy Fundusz Ochrony Środowiska i Gospodarki Wodnej⁵⁴, pożyczki, dotacje oraz inne formy dofinansowania projektów realizowanych m.in. przez samorządy, przedsiębiorstwa, podmioty publiczne, organizacje społeczne a także osoby fizyczne, dotyczy min. prac przy założeniach zabytkowej zieleni;
- Fundusz Kościelny, środki w gestii Ministra Spraw Wewnętrznych i Administracji⁵⁵, dla prac przy obiektach sakralnych, nieobejmujących konserwacji ruchomego wyposażenia kościołów;
- Fundusz Termomodernizacji i Remontów⁵⁶, obsługiwany przez Bank Gospodarstwa Krajowego, skierowany do właścicieli i zarządców domów wielorodzinnych (z wyłączeniem jednostek budżetowych i samorządowych), którzy mogą uzyskać dofinansowanie do remontów;
- Państwowy Fundusz Rehabilitacji Osób Niepełnoprawnych⁵⁷, dotacje udzielane na m.in. likwidację barier architektonicznych (w tym, także w obiektach zabytkowych);

- budżet Wojewody Dolnośląskiego, środki w gestii Dolnośląskiego Wojewódzkiego Konserwatora Zabytków –

- na prace konserwatorskie przy zabytkach archeologicznych, nieruchomościach i ruchomych wpisanych do rejestru zabytków województwa dolnośląskiego⁵⁸;

- budżet samorządu województwa dolnośląskiego–

- m.in. dotacje celowe na prace konserwatorskie, restauratorskie i roboty budowlane przy zabytkach wpisanych do rejestru z terenu województwa dolnośląskiego⁵⁹;

⁵² zob. <https://www.gov.pl/web/kultura/programy-2024>; dostęp dnia 01.12.2023 r., tam dalsze szczegóły i terminy naborów.

⁵³ <https://www.gov.pl/web/premier/rzadowy-program-odbudowy-zabytkow>; dostęp dnia 01.12.2023 r.

⁵⁴ <https://www.gov.pl/web/nfosigw/podstawowe-informacje>; dostęp dnia 01.12.2023 r.

⁵⁵ <https://www.gov.pl/web/mswia/fundusz-kościelny>; dostęp dnia 01.12.2023 r.

⁵⁶ <https://www.bgk.pl/podmioty-ryнку-mieszkanowego/modernizacja-i-rewitalizacja/premia-remontowa>; dostęp dnia 01.12.2023 r.

⁵⁷ zob. <https://www.pfron.org.pl/>; dostęp dnia 01.12.2023 r.

⁵⁸ zob. <https://wosoz.ibip.wroc.pl/public/?id=213134>; dostęp dnia 01.12.2023 r.

⁵⁹ <https://umwd.dolnyslask.pl/kultura/dzial-dziedzictwa-kulturowego-ochrona-zabytkow/>; dostęp dnia 01.12.2023 r.

PROGRAM OPIEKI NAD ZABYTKAMI GMINY WĘGLINIEC NA LATA 2024-2027

- budżet samorządu gminy –

- m.in. dotacje na finansowanie prac konserwatorskich, restauratorskich lub robót budowlanych przy zabytkach wpisanych do rejestru zabytków stanowiące własność podmiotów nie należących do sektora finansów publicznych, położone w granicach gminy Węgliniec⁶⁰;

- fundusze Unii Europejskiej związane z programami uwzględniającymi dziedzictwo kulturowe m.in.:

- Program Fundusze Europejskie na Infrastrukturę, Klimat, Środowisko 2021-2027 (FENIKS)⁶¹, dotacje i inne instrumenty finansowe działania mające na celu ochronę zabytków o światowym i krajowym znaczeniu, rozwój instytucji kultury;
- Program Fundusze Europejskie dla Dolnego Śląska 2021- 2027⁶², w Priorytecie FEDS 06. *Fundusze europejskie bliżej mieszkańców Dolnego Śląska*, dofinansowanie na ochronę, rozwój i promowanie dziedzictwa kulturowego i usług w dziedzinie kultury i usług turystycznych, przebudowa, modernizacja i adaptacja na cele kulturalne obiektów użyteczności publicznej m.in. wpisanych do rejestru zabytków lub gminnej ewidencji zabytków; w Priorytecie FEDS 02. *Fundusze Europejskie na rzecz środowiska na Dolnym Śląsku*, dofinansowanie na termomodernizację budynków, w tym zabytkowych;
- Program Interreg 2021-2027 Polska-Saksonia⁶³, w Priorytecie 2. *Pogranicze otwarte na edukację, kulturę i turystykę*, dofinansowania na wzmacnianie roli kultury i zrównoważonej turystyki;
- Program Interreg 2021-2027 Polska-Czechy⁶⁴, w Osi Priorytetowej 2. *Rozwój potencjału przyrodniczego i kulturowego na rzecz wspierania zatrudnienia*, dotacje na zachowanie i odnowę atrakcji kulturowych oraz przyrodniczych, wspieranie wykorzystania niematerialnego dziedzictwa kulturowego, infrastrukturę, działania informacyjne, promocyjne i inne zmierzające do wykorzystania zasobów przyrodniczych i kulturowych.

- poza unijne źródła finansowania-

- dofinansowanie zadań z zakresu ochrony dziedzictwa kulturowego w ramach Norweskigo Mechanizmu Finansowego i Mechanizmu Finansowego Europejskiego Obszaru Gospodarczego⁶⁵. Fundusze norweskie i EOG są formą bezzwrotnej pomocy

⁶⁰ zob. stosowne uchwały Rady Miejskiej w Węglińcu: nr 339/XLVIII/06 z dnia 29 września 2006 r., oraz nr 207/XXVIII/09 z dnia 19 lutego 2009 r.; DUWD nr 45 z 2009 r., poz. 931.

⁶¹ zob. <https://www.feniks.gov.pl/strony/dowiedz-sie-wiecej-o-programie/program-feniks/>; dostęp dnia 02.12.2023 r.

⁶² zob. <https://www.funduszeuropejskie.gov.pl/strony/o-funduszach/fundusze-2021-2027/aktualnosci/szop-programu-fe-dla-dolnego-slaska-2021-2027/>; dostęp dnia 02.12.2023 r.

⁶³ zob. https://pl.plsn.eu/pl_PL/program-2021-20271; dostęp dnia 02.12.2023 r.

⁶⁴ zob. <https://pl.cz-pl.eu/zakladni-informacje-o-programu-pl>; dostęp dnia 02.12.2023 r.

⁶⁵ zob. <https://www.eog.gov.pl/strony/zapoznaj-sie-z-funduszami/oferta-funduszy/kultura/>; dostęp dnia 01.12.2023 r.; <https://www.ncn.gov.pl/eeanorwaygrants/info>; dostęp dnia 01.12.2023 r.

PROGRAM OPIEKI NAD ZABYTKAMI GMINY WĘGLINIEC NA LATA 2024-2027

zagranicznej przyznanej przez Islandię, Liechtenstein oraz Norwegię Polsce i innym państwom członkowskim Unii Europejskiej.

2. ŹRÓDŁA PRYWATNE

- **osoby fizyczne** - składki i zbiórki publiczne na określony cel dla danej wspólnoty społecznej,
- **osoby prawne,**
- **organizacje pozarządowe** - stowarzyszenia, fundacje,
- **wyznaniowe osoby prawne.**

11. REALIZACJA I FINANSOWANIE PRZEZ GMINĘ WĘGLINIEC ZADAŃ Z ZAKRESU OCHRONY ZABYTKÓW

Jak już wielokrotnie podkreślano przepisy ustawy z dnia 23 lipca 2003 r. o ochronie zabytków i opiece nad zabytkami, obligują właścicieli i posiadaczy zabytku do należytej nad nim opieki, która polega przede wszystkim na zachowaniu obiektu w jak najlepszym stanie iłożeniu na jego utrzymanie. W przypadku jednostki samorządu terytorialnego prowadzenie i finansowanie wspomnianych prac i robót jest zadaniem własnym. Pełna realizacja zadań z zakresu ochrony zabytków przez samorząd powinna przebiegać dwutorowo:

- opieka nad zabytkowymi obiektami i obszarami, których właścicielem lub współwłaścicielem jest gmina;

- kształtowanie przestrzeni publicznych oraz ochrona dziedzictwa kulturowego (w tym krajobrazu kulturowego) na całym obszarze gminy.

Ustawodawca umożliwił także dofinansowanie przez samorząd zabytków znajdujących się na danym terenie, nie będących własnością gminy (art. 81). Dotacja na prace konserwatorskie, restauratorskie i roboty budowlane przy zabytku wpisanym do rejestru zabytków może być udzielona przez organ stanowiący gminy, powiatu lub samorządu województwa w trybie i na zasadach określonych w podjętej przez ten organ uchwale⁶⁶.

⁶⁶ zob. stosowne uchwały Rady Miejskiej w Węglińcu: nr 339/XLVIII/06 z dnia 29 września 2006 r., oraz nr 207/XXVIII/09 z dnia 19 lutego 2009 r.; DUWD nr 45 z 2009 r., poz. 931.

PROGRAM OPIEKI NAD ZABYTKAMI GMINY WĘGLINIEC NA LATA 2024-2027

Gmina Węgliniec realizowała w ostatnich latach zadania związane z ochroną i opieką nad zabytkami wypełniając własne zobowiązania wobec obiektów stanowiących własność samorządu (z własnego budżetu oraz dotacji Województwa Dolnośląskiego), a także dofinansując prace przy obiektach wpisanych do rejestru zabytków stanowiących własność podmiotów nie należących do sektora finansów publicznych (dotację z budżetu gminy na podstawie odpowiedniej uchwały).

Do zadań o największym znaczeniu należy zaliczyć prace przy siedzibie Urzędu Miasta i Gminy Węgliniec, a także przy obiektach kulturalnych, umiejscowionych w budynkach ujętych w gminnej ewidencji zabytków, pozostających pod opieką gminy Węgliniec (Dom Kultury w Czerwonej Wodzie, Jagodzinie, Ruszowie, Węglinieckie Centrum Kultury w Węglińcu).

Spośród zabytków nie będących własnością gminy, które skorzystały ze środków z budżetu gminy Węgliniec na szczególną uwagę zasługuje przypadek dawnego kościoła ewangelickiego w Ruszowie. Obiekt ten, znajdujący się w rejestrze zabytków (nr A/5460/1269), został poważnie uszkodzony w końcu II wojny światowej i od tego czasu stopniowo popadał w ruinę. W latach 2008-2012 przeprowadzono jego wieloetapową rewitalizację zmierzającą do zatrzymania procesu jego degradacji, a także przywrócenia możliwości jego wykorzystania przez społeczność Ruszowa i całej gminy Węgliniec. W chwili obecnej nie pełni on swej dawnej funkcji świątyni protestanckiej, jedynie część budynku (nawa poprzeczna) wykorzystywana jest do celów religijnych. Umiejscowiono tam kaplicę przedpogrzebową. Pozostała część dawnego kościoła mieści centrum kulturalne z salą koncertową w nawie głównej. Ta poważna inwestycja została dofinansowana ze środków Unii Europejskiej i budżetu Województwa Dolnośląskiego, jednakże większość kosztów (ponad milion złotych) poniosła gmina Węgliniec, mimo, że na ówczesnym etapie właścicielem tego obiektu pozostawał Skarb Państwa. To godny podkreślenia przykład uratowania cennego zabytku, który ponownie może służyć lokalnej społeczności.

W najbliższym czasie **planowane są następujące działania ważne z punktu widzenia zachowania lokalnego dziedzictwa i prace przy zabytkach** gminy, w przypadku których wnioskowano o środki zewnętrzne:

PROGRAM OPIEKI NAD ZABYTKAMI GMINY WĘGLINIEC NA LATA 2024-2027

| TABELA 10. | | | | | |
|------------|------------------|---|--|--|---|
| L.p. | MIJESCO- WOŚĆ | ZABYTEK | PLANOWANE PRACE | ŹRÓDŁO DOFI- NANSOWANIA/ DOKUMENT STRATEGICZNY | POWIĄZANIE Z ZAŁ. PROGRA- MOWYMI GPOnZ |
| 1. | RUSZÓW | kościół p.w. Zmar- twychwstania Pana Je- zusa (rej. zab. nr A/1032) | rekonstrukcja, odtworzenie i zabez- pieczenie elementów substancji zabytku | Rządowy Program Odbu- dowy Zabytków | Priorytet I.3 Priorytet I.4 Priorytet II.1 Priorytet II.2. |
| 2. | CZERWONA WODA | przedszkole (budynek ujęty w GEZ) | termomodernizacja budynku | FEDS 2021-2027 Priorytet FEDS.02 | Priorytet I.1. Priorytet I.3 Priorytet II.1 Priorytet II.2. |
| 3. | RUSZÓW | przedszkole (budynek ujęty w GEZ) | | | |
| 4. | CZERWONA WODA | Dom Kultury (dawny zajazd ujęty w GEZ) | min. przebudowa, re- mont i rozbudowa obiektów kultury, do- stosowanie dla osób z niepełnosprawno- ściami, zagosp. terenu | FEDS 2021-2027 ⁶⁷ Priorytet FEDS.06 | Priorytet I.1 Priorytet I.3 Priorytet II.1 Priorytet II.2. Priorytet III. 2 |
| 5. | WĘGLINIEC | Węglinieckie Centrum Kultury (min. dawna re- miza strażacka, ujęta w GEZ) | | | |
| 6. | RUSZÓW | Dom Kultury (dawny Dom Strzelecki ujęty w GEZ) | | | |
| 7. | WĘGLINIEC | Park Miejski (na tere- nie objętym ochroną układu urbanistycz- nego) | odnowienie i zagospo- darowanie terenów zie- lonych położonych w centrum Węglińca | FEDS 2021-2027 Priorytet FEDS.06 | Priorytet II.1 Priorytet II.2. |
| 8. | | skwer przy ul. Kocha- nowskiego | | | |
| 9. | | skwer przy ul. Kolejo- wej | | | |
| 10. | WĘGLINIEC | Miejska wieża ciśniej (obiekt ujęty w GEZ) | modernizacja obiektu i utworzenie w niej punktu widokowego, zagosp. terenu | w ramach Gmin- nego Programu Rewitalizacji Gminy i Miasta Węgliniec na lata 2023-2030 | Priorytet I.1. Priorytet I.3 Priorytet II.1 Priorytet II.2. |
| 11. | | schron przeciwlotniczy przy ul. Kolejowej (obiekt nieujęty w GEZ, zabytek z II wojny świa- towej) | modernizacja obiektu i udostępnienie do ce- lów turystycznych, za- gosp. terenu | | |
| 12. | WĘGLINIEC | - | powołanie Muzeum Kolejnictwa | zapis w <i>Strategii Rozwoju Gminy i Miasta Węgli- niec na lata 2021-2030</i> | Priorytet II.3 Priorytet III.1 Priorytet III.2 |
| 13. | CZERWONA WODA | mur cmentarny przy kościółce p.w. Wniebo- wzięcia NMP (nr rej. A/1050/1-2) | renowacja i konserwa- cja | zapis w <i>Strategii Rozwoju Gminy i Miasta Węgli- niec na lata 2021-2030</i> | Priorytet I.3 Priorytet I.4 Priorytet II.1 |
| 14. | RUSZÓW | mur cmentarny przy kościółce ewangelickim (cmentarz ujęty w GEZ) | renowacja i konserwa- cja | zapis w <i>Strategii Rozwoju Gminy i Miasta</i> | Priorytet I.3 Priorytet I.4 Priorytet II.1 |

⁶⁷ Program Fundusze Europejskie dla Dolnego Śląska 2021-2027.

PROGRAM OPIEKI NAD ZABYTKAMI GMINY WĘGLINIEC NA LATA 2024-2027

| | | | | | |
|-----|-----------------|--|-------------------------------------|---|--|
| | | | | <i>Węgliniec na lata 2021-2030</i> | |
| 15. | STARY WĘGLINIEC | ambona w kościele Matki Boskiej Szkaplerznej (nr rej. A/2117/1914) | prace restauracyjne i konserwacyjne | zapis w <i>Strategii Rozwoju Gminy i Miasta Węgliniec na lata 2021-2030</i> | Priorytet I.3 Priorytet I.4 Priorytet II.1 |

ŹRÓDŁA IKONOGRAFII

Ryc. 1. Umieszczenie gminy Węgliniec na tle innych gmin powiatu zgorzeleckiego – opracowanie własne na podstawie danych Głównego Urzędu Geodezji i Kartografii.

Ryc. 2. Miejscowości i najważniejsze ciągi komunikacyjne na terenie gminy. <https://wegliniec.pl/index.php/pl/gmina-wegliniec/gdzie-jestesmy-informacje-ogolne>; dostęp dnia 03.12.2023 r.

Ryc. 3. Panorama miasta Zgorzelca, M. Merian. https://pl.m.wikipedia.org/wiki/Plik:G%C3%B6rlitz_1650_Merian.jpg; dostęp dnia 03.12.2023 r.

Ryc. 4. Wycinek mapy Górnych Łużyc prezentujący Puszcę Zgorzelecką. Na podstawie mapy B. Scultetusa (późniejsza wersja W i J. Bleau z 1645 r.)

https://upload.wikimedia.org/wikipedia/commons/6/66/Lusatia_superior_mapa.jpg

Ryc. 5. Kuźnica żelaza w Piasecznej.
za: Menzel 2008, ryc. 8, s. 82.

Ryc. 6. Tzw. Nowy Dworzec w Węglińcu, lata 1865-1867.
<http://www.deutschefotothek.de/documents/obj/71145317>

Ryc. 7. Kopalnia węgla brunatnego i brykietowania „Stadt Görlitz” około 1910 r., wkrótce po otwarciu. Fot. R. Scholz.

<https://foto.goerlitz.mitteldeutschearchive.de/assets/digitalisate/09662896-9971-48CD-972D-68D265786088.jpg>

Ryc. 8. Kościół w Czerwonej wodzie. Fot. P. Zubrzycki.

Ryc. 9. Fragment muru cmentarnego w Czerwonej Wodzie z nagrobkami przyściennymi. Fot. P. Zubrzycki.

Ryc. 20. Kościół p.w. Zmartwychwstania Pana Jezusa w Ruszowie. Fot. P. Zubrzycki.

Ryc. 11. Kościół p.w. Matki Boskiej Szkaplerznej w Starym Węglińcu. Fot. P. Zubrzycki.

Ryc. 12. Kościół p.w. NMP Królowej Polski w Węglińcu. Fot. P. Zubrzycki.

Ryc. 13. Najstarszy dworzec (dworzec kolei berlińskiej) w Węglińcu. Fot. P. Zubrzycki.

PROGRAM OPIEKI NAD ZABYTKAMI GMINY WĘGLINIEC NA LATA 2024-2027

Ryc. 14. Młodszy dworzec (dworzec kolei drezdeńskiej) w Węglińcu. Fot. P. Zubrzycki.

Ryc. 15. Wiata peronowa na dworcu w Węglińcu. Fot. P. Zubrzycki.

Ryc. 16. Przykład bardzo udanej rewaloryzacji zabytku - Ruszów, ul. Zgorzelecka 7. Fot. P. Zubrzycki.

Ryc. 17. Budynek licowany cegłą klinkierową - Węgliniec, ul. Piłsudskiego 1. Fot. P. Zubrzycki.

Ryc. 18. Siedziba biblioteki, Węgliniec, ul. Wojtyły 10. Fot. P. Zubrzycki.

TABELE

Tabela 1. Wykaz miejscowych planów zagospodarowania przestrzennego gminy Węgliniec.

Tabela 2. Instytucje i podmioty odpowiedzialne za działalność kulturalną w gminie Węgliniec.

Tabela 3. Stowarzyszenia działające na terenie gminy Węgliniec.

Tabela 4. Punkty muzealne na terenie gminy Węgliniec.

Tabela 5. Imprezy cykliczne.

Tabela 6. Zespoły artystyczne.

Tabela 7. Zabytki wpisane do rejestru zabytków z terenu gminy Węgliniec.

Tabela 8. Analiza SWOT.

Tabela 9. Szczegółowy układ założeń programowych GPOnZ.

Tabela 10. Wykaz planowanych inwestycji przy zabytkach na terenie gminy Węgliniec.

BIBLIOGRAFIA

Zastosowane skróty:

| | |
|--------|---|
| AZP | Archeologiczne Zdjęcie Polski |
| DUWD | Dziennik Urzędowy Województwa Dolnośląskiego |
| DWKZ | Dolnośląski Wojewódzki Konserwator Zabytków |
| GEZ | gminna ewidencja zabytków |
| GPOnZ | gminny program opieki nad zabytkami |
| HaC | okres halszacki C (termin chronologii archeologicznej) |
| k. | kultura |
| MKiDN | Ministerstwo Kultury i Dziedzictwa Narodowego |
| MPZP | Miejscowy Plan Zagospodarowania Przestrzennego |
| NUTS 3 | jednostka oznaczająca podregiony (subregiony) w klasyfikacji Jednostek Terytorialnych do Celów Strategicznych |

PROGRAM OPIEKI NAD ZABYTKAMI GMINY WĘGLINIEC NA LATA 2024-2027

| | |
|-------------------|---|
| Program 2019-2022 | Krajowy Program Ochrony Zabytków i Opieki nad Zabytkami na lata 2019-2022 |
| SRKS 2030 | Strategia Rozwoju Kapitału Społecznego (współdziałanie, kultura, kreatywność) 2030 |
| SRWD 2030 | Strategia Rozwoju Województwa Dolnośląskiego 2030 |
| SOR | Strategia na rzecz Odpowiedzialnego Rozwoju do roku 2020 (z perspektywą do 2030 r.) |
| SWOT | akronim angielskich słów <i>strengths</i> (mocne strony), <i>weaknesses</i> (słabe strony), <i>opportunities</i> (szanse potencjalne lub zaistniałe w otoczeniu), <i>threats</i> (zagrożenia prawdopodobne lub istniejące w otoczeniu). |
| UNESCO | Organizacja Narodów Zjednoczonych do spraw Oświaty, Nauki i Kultury |
| WUOZ | Wojewódzki Urząd Ochrony Zabytków |

Strony internetowe:

<https://irt.wroc.pl/>

<https://nid.pl/>

<https://samorząd.nid.pl/>

<https://umwd.dolnyslask.pl/>

<https://www.unesco.pl/>

<https://wegliniec.pl/>

<https://www.gov.pl/>

<https://bgk.pl/>

<https://pfron.org.pl/>

<https://www.feniks.gov.pl/>

<https://www.funduszeuropejskie.gov.pl/>

<https://pl.plsn.eu/>

<https://pl.cz-pl.eu/>

<https://www.eog.gov.pl/>

<https://www.ncn.gov.pl/>

<http://www.deutschefotothek.de/>

<https://foto.goerlitz.mitteldeutschearchive.de/>

PROGRAM OPIEKI NAD ZABYTKAMI GMINY WĘGLINIEC NA LATA 2024-2027

Opracowania:**Bena Waldemar**

2012 Dzieje Puszczy Zgorzelecko-Osiecznickiej; Zgorzelec.

Błyskosz Tomasz et al.

2009 Gminny program opieki nad zabytkami. Poradnik metodyczny; [w:] Kurier Konsewatorski; nr 3; s. 14-36; Warszawa.

Fiedler Wolf-Dieter

2015 Rothwasser in der Görlitzer Heide.

Fokt Krzysztof, Bena Waldemar, Koreś Daniel, Tekiela Łukasz

2010 Vademecum historii Górnych Łużyc; Lubań.

Furmanek Mirosław

2020 Die ersten Bauern in Schlesien und der polnischen Oberlausitz, [w:] Das Ende der Steinzeit. Die ersten Bauern in der Lausitz; s. 141-151; Kamenz.

Kondracki Jerzy

2009 Geografia regionalna Polski; Warszawa.

Konik E.

1965 Znaleźiska monet rzymskich na Śląsku; Wrocław.

Lijewski Teofil, Mikułowski Bogdan, Wyrzykowski Jerzy (red.)

2020 Geografia turystyki Polski; Warszawa.

Malinowski T.

1961 Katalog cmentarzysk ludności kultury łużyckiej w Polsce, t. 2, Warszawa.

Menzel Steffen

2008 Das Eisengewerbe der Oberlausitz vom Spätmittelalter bis zur Mitte des 19. Jahrhunderts, praca doktorska, maszynopis w archiwum Technischen Universität Bergakademie Freiberg.

Szymańska Daniela

2013 Geografia osadnictwa; Warszawa.

Tekiela Łukasz

2010 Wojna trzydziestoletnia na Górnych Łużycach. Aspekty militarne; Wrocław.

Zubrzycki Piotra, Zysnarska Małgorzata

2012 Na nowym wśród obcych. Katalog wystawy; Zgorzelec.

PROGRAM OPIEKI NAD ZABYTKAMI GMINY WĘGLINIEC NA LATA 2024-2027

ANEKSY

PROGRAM OPIEKI NAD ZABYTKAMI GMINY WĘGLINIEC NA LATA 2024-2027

**Aneks 1. Wykaz obszarów
urbanistycznych i ruralistycznych
objętych ochroną**

GMINNA EWIDENCJA ZABYTKÓW GMINY WĘGLINIEC

Wykaz obiektów nieruchomych, stanowisk archeologicznych, historycznych układów urbanistycznych i ruralistycznych, stref obserwacji archeologicznej na terenie gminy Węgliniec, pow. zgorzelecki

UKŁAD
WYKAZU:

CZĘŚĆ A

obszary chronione (historyczne układy ruralistyczne wsi, historyczny układ urbanistyczny miasta Węgliniec, strefy obserwacji archeologicznej) w porządku alfabetycznym miejscowości

CZĘŚĆ B

obiekty nieruchome (budynki zabytkowe) ujęte w GEZ w porządku alfabetycznym miejscowości i nazw ulic

CZĘŚĆ C

stanowiska archeologiczne w porządku alfabetycznym miejscowości

CZĘŚĆ A - OBSZARY

| Lp. | Miejscowość | I. Wykaz obszarów zabytkowych | II. Wykaz zabytków archeologicznych | |
|-----|------------------------|---|-------------------------------------|--|
| 1 | CZERWONA WODA | Historyczny układ ruralistyczny wsi | 1-13 (AZP 76-11, 77-11) | strefa obserwacji archeologicznej miejscowości o wczesnej metryce historycznej oraz intensywnego osadnictwa średniowiecznego |
| 2 | JAGODZIN | Historyczny układ ruralistyczny wsi | 1-2 (AZP 74-11) | strefa obserwacji archeologicznej miejscowości o wczesnej metryce historycznej |
| 3 | KOŚCIELNA WIEŚ | brak | 1-13 (AZP 73-11) | - strefa obserwacji archeologicznej miejscowości o wczesnej metryce historycznej - strefa obserwacji archeologicznej intensywnego osadnictwa mezolitycznego |
| 4 | OKRĄGLICA | Historyczny układ ruralistyczny wsi - zakwalifikowany do usunięcia | 1-4 (AZP 72-11) | strefa obserwacji archeologicznej miejscowości o wczesnej metryce historycznej |
| 5 | PIASECZNA | Historyczny układ ruralistyczny wsi | AZP 71-11 | strefa obserwacji archeologicznej miejscowości o wczesnej metryce historycznej |
| 6 | POLANA | Historyczny układ ruralistyczny wsi - zakwalifikowany do usunięcia | 1 (AZP 73-10) | strefa obserwacji archeologicznej miejscowości o wczesnej metryce historycznej |
| 7 | RUSZÓW | Historyczny układ ruralistyczny wsi | 1-3 (AZP 73-11) | strefa obserwacji archeologicznej miejscowości o wczesnej metryce historycznej |
| 8 | STARY WĘGLINIEC | Historyczny układ ruralistyczny wsi | 1 (AZP 75-11) | strefa obserwacji archeologicznej miejscowości o wczesnej metryce historycznej |
| 9 | WĘGLINIEC | Historyczny układ urbanistyczny miejscowości | 1 (AZP 75-11) | strefa obserwacji archeologicznej miejscowości o wczesnej metryce historycznej |

PROGRAM OPIEKI NAD ZABYTKAMI GMINY WĘGLINIEC NA LATA 2024-2027

**Aneks 2. Wykaz obiektów
nieruchomych (budynków zabytkowych)**

GMINNA EWIDENCJA ZABYTKÓW GMINY WĘGLINIEC

CZĘŚĆ B - OBIEKTY NIERUCHOME (BUDYNKI ZABYTKOWE)

| L.p. | Miejscowość | obiekt | adres | nr | rodzaj obiektu | Uwagi / rejestr zabytków | data rejestru |
|------|---------------|---|------------|-----|-------------------|--------------------------------|------------------|
| 1 | Czerwona Woda | zespół kościelny | Kościuszki | | zespół | A/1050/1-1 | 2009.03.18 |
| 2 | Czerwona Woda | kościół ewangelicki, ob. parafialny pw. Wniebowzięcia NMP | Kościuszki | | kościół | A/1050/1-2 | 2009.03.18 |
| 3 | Czerwona Woda | mur kościelny, cmentarny z płytami nagrobnymi | Kościuszki | | mur | A/1050/1-2 | 2009.03.18 |
| 4 | Czerwona Woda | cmentarz ewangelicki przykościelny | Kościuszki | | cmentarz | | |
| 5 | Czerwona Woda | magazyn przy murze kościelnym | Kościuszki | | gospodarczy | | |
| 6 | Czerwona Woda | sala gimnastyczna, ob. budynek gospodarczy | Górna | | sala gimnastyczna | | |
| 7 | Czerwona Woda | plebania, ob. dom mieszkalny | 3 Maja | 2 | plebania | | |
| 8 | Czerwona Woda | budynek gospodarczy przy plebanii | 3 Maja | 2 | gospodarczy | | |
| 9 | Czerwona Woda | stajnia przy plebanii | 3 Maja | 2 | gospodarczy | | |
| 10 | Czerwona Woda | remiza strażacka | 3 Maja | 4 | remiza strażacka | | |
| 11 | Czerwona Woda | dom mieszkalny | 3 Maja | 6 | dom mieszkalny | | |
| 12 | Czerwona Woda | dom mieszkalny | 3 Maja | 8 | dom mieszkalny | | |
| 13 | Czerwona Woda | budynek gospodarczy | 3 Maja | 8 | gospodarczy | | |
| 14 | Czerwona Woda | poczta, ob. dom mieszkalny | 3 Maja | 10 | publiczne | | |
| 15 | Czerwona Woda | dom mieszkalny | 3 Maja | 12a | dom mieszkalny | | |
| 16 | Czerwona Woda | dom mieszkalny | 3 Maja | 14 | dom mieszkalny | | |
| 17 | Czerwona Woda | dom mieszkalny | 3 Maja | 15 | dom mieszkalny | | |
| 18 | Czerwona Woda | dom mieszkalny | 3 Maja | 16 | dom mieszkalny | | |
| 19 | Czerwona Woda | dom mieszkalny | 3 Maja | 17 | dom mieszkalny | | |
| 20 | Czerwona Woda | dom mieszkalny | 3 Maja | 20 | dom mieszkalny | | |
| 21 | Czerwona Woda | dom mieszkalny | 3 Maja | 21 | dom mieszkalny | | |
| 22 | Czerwona Woda | dom mieszkalny | 3 Maja | 22 | dom mieszkalny | | |
| 23 | Czerwona Woda | dom mieszkalny | 3 Maja | 24 | dom mieszkalny | | |
| 24 | Czerwona Woda | dom mieszkalny | 3 Maja | 26 | dom mieszkalny | | |
| 25 | Czerwona Woda | dom mieszkalny | 3 Maja | 27 | dom mieszkalny | | |
| 26 | Czerwona Woda | dom mieszkalny | 3 Maja | 45 | dom mieszkalny | | |
| 27 | Czerwona Woda | dom mieszkalny | 5 Grudnia | 3 | dom mieszkalny | | |
| 28 | Czerwona Woda | budynek gospodarczy | 5 Grudnia | 3 | gospodarczy | | |
| 29 | Czerwona Woda | dom mieszkalny | 5 Grudnia | 8 | dom mieszkalny | | |
| 30 | Czerwona Woda | dom mieszkalny | 5 Grudnia | 10 | dom mieszkalny | | |

| | | | | | | | |
|----|---------------|-------------------------------------|-------------|----|----------------|--|--|
| 31 | Czerwona Woda | dom mieszkalny | 5 Grudnia | 11 | dom mieszkalny | | |
| 32 | Czerwona Woda | bank | 5 Grudnia | 12 | publiczne | | |
| 33 | Czerwona Woda | dom mieszkalny | Górna | 20 | dom mieszkalny | | |
| 34 | Czerwona Woda | willa | Górna | 27 | dom mieszkalny | | |
| 35 | Czerwona Woda | dom mieszkalny | Kolejowa | 1 | dom mieszkalny | | |
| 36 | Czerwona Woda | dom mieszkalny | Kolejowa | 2 | dom mieszkalny | | |
| 37 | Czerwona Woda | budynek mieszkalno - gospodarczy | Kolejowa | 8 | dom mieszkalny | | |
| 38 | Czerwona Woda | szkoła | Kolejowa | 22 | szkoła | | |
| 39 | Czerwona Woda | dom mieszkalny | Kościuszki | 3 | dom mieszkalny | | |
| 40 | Czerwona Woda | szkoła, ob. przedszkole | Kościuszki | 4 | szkoła | | |
| 41 | Czerwona Woda | dom mieszkalny | Kościuszki | 5 | dom mieszkalny | | |
| 42 | Czerwona Woda | dom mieszkalny | Kościuszki | 6 | dom mieszkalny | | |
| 43 | Czerwona Woda | budynek gospodarczy | Kościuszki | 6 | gospodarczy | | |
| 44 | Czerwona Woda | dom mieszkalny | Kościuszki | 10 | dom mieszkalny | | |
| 45 | Czerwona Woda | dom mieszkalny | Kościuszki | 11 | dom mieszkalny | zakwalifiko wany do usunięcia z GEZ | |
| 46 | Czerwona Woda | stodoła | Kościuszki | 11 | gospodarczy | | |
| 47 | Czerwona Woda | dom mieszkalny | Kościuszki | 12 | dom mieszkalny | | |
| 48 | Czerwona Woda | dom mieszkalny | Kościuszki | 22 | dom mieszkalny | | |
| 49 | Czerwona Woda | fabryka mebli | Kościuszki | 22 | przemysłowy | | |
| 50 | Czerwona Woda | dom wypoczynkowy | Kuźniczyska | 15 | usługowy | | |
| 51 | Czerwona Woda | leśniczówka | Kuźniczyska | 16 | leśniczówka | | |
| 52 | Czerwona Woda | budynek gospodarczy | Kuźniczyska | 16 | gospodarczy | | |
| 53 | Czerwona Woda | budynek gospodarczy | Kuźniczyska | 16 | gospodarczy | | |
| 54 | Czerwona Woda | dom mieszkalny | Leśna | 26 | dom mieszkalny | | |
| 55 | Czerwona Woda | kuźnia | Lubańska | 8 | gospodarczy | | |
| 56 | Czerwona Woda | dom mieszkalny | Lubańska | 10 | dom mieszkalny | | |
| 57 | Czerwona Woda | dom mieszkalny | Lubańska | 12 | dom mieszkalny | | |
| 58 | Czerwona Woda | dom mieszkalny | Lubańska | 16 | dom mieszkalny | | |
| 59 | Czerwona Woda | dom mieszkalny | Lubańska | 17 | dom mieszkalny | | |
| 60 | Czerwona Woda | dom mieszkalny | Lubańska | 18 | dom mieszkalny | | |
| 61 | Czerwona Woda | dom mieszkalny | Lubańska | 22 | dom mieszkalny | | |
| 62 | Czerwona Woda | dom mieszkalny | Lubańska | 24 | dom mieszkalny | | |
| 63 | Czerwona Woda | dom mieszkalny | Lubańska | 28 | dom mieszkalny | | |
| 64 | Czerwona Woda | budynek mieszkalno - gospodarczy | Wesoła | 1 | dom mieszkalny | | |
| 65 | Czerwona Woda | budynek gospodarczy | Wesoła | 1 | gospodarczy | | |
| 66 | Czerwona Woda | karczma (Gasthaus), ob.świetlica | Wesoła | 2 | karczma | | |
| 67 | Czerwona Woda | dom mieszkalny | Wesoła | 3 | dom mieszkalny | | |
| 68 | Czerwona Woda | dom mieszkalny | Wesoła | 4 | dom mieszkalny | | |
| 69 | Czerwona Woda | budynek mieszkalno - gospodarczy | Wesoła | 5 | dom mieszkalny | | |
| 70 | Czerwona Woda | budynek gospodarczy | Wesoła | 5 | gospodarczy | | |
| 71 | Czerwona Woda | dom mieszkalny | Wesoła | 7 | dom mieszkalny | | |

| | | | | | | | |
|-----|-----------------------|---------------------------------------|-------------|----|--------------------------|--|--|
| 72 | Czerwona Woda | dom mieszkalny | Wesoła | 13 | dom mieszkalny | | |
| 73 | Czerwona Woda | dom mieszkalny | Wesoła | 15 | dom mieszkalny | | |
| 74 | Czerwona Woda | dom mieszkalny | Wesoła | 16 | dom mieszkalny | | |
| 75 | Czerwona Woda | budynek gospodarczy | Wesoła | 16 | gospodarczy | | |
| 76 | Czerwona Woda | dom mieszkalny | Wesoła | 18 | dom mieszkalny | | |
| 77 | Czerwona Woda | budynek mieszkalno - gospodarczy | Wesoła | 21 | dom mieszkalny | | |
| 78 | Czerwona Woda | dom mieszkalny | Wesoła | 26 | dom mieszkalny | | |
| 79 | Czerwona Woda | dom mieszkalny | Zgorzelecka | 6 | dom mieszkalny | | |
| 80 | Czerwona Woda | dom mieszkalny | Zgorzelecka | 8 | dom mieszkalny | | |
| 81 | Czerwona Woda | budynek gospodarczy | Zgorzelecka | 8 | gospodarczy | | |
| 82 | Czerwona Woda | budynek mieszkalno - gospodarczy | Zgorzelecka | 12 | dom mieszkalny | | |
| 83 | Czerwona Woda | dom mieszkalny | Zgorzelecka | 13 | dom mieszkalny | zakwalifiko wany do usunięcia z GEZ | |
| 84 | Czerwona Woda | dom mieszkalny | Zgorzelecka | 20 | dom mieszkalny | | |
| 85 | Czerwona Woda | dom mieszkalny | Zgorzelecka | 23 | dom mieszkalny | | |
| 86 | Jagodzin | cmentarz komunalny | | | cmentarz | | |
| 87 | Jagodzin | dom mieszkalny | | 21 | dom mieszkalny | zakwalifiko wany do usunięcia z GEZ | |
| 88 | Jagodzin | budynek mieszkalno - gospodarczy | | 26 | dom mieszkalny | zakwalifiko wany do usunięcia z GEZ | |
| 89 | Jagodzin | dom mieszkalny | | 29 | dom mieszkalny | nie istnieje - zakwalifiko wany do usunięcia z GEZ | |
| 90 | Jagodzin | dom kultury i biblioteka | | 30 | publiczne | | |
| 91 | Jagodzin | dom mieszkalny | | 37 | dom mieszkalny | | |
| 92 | Jagodzin | dom mieszkalny | | 39 | dom mieszkalny | | |
| 93 | Jagodzin | budynek mieszkalno - gospodarczy | | 64 | dom mieszkalny | | |
| 94 | Jagodzin | dom mieszkalny i pocztą | | 69 | bud. mieszkalno- usł. | | |
| 95 | Kościelna Wieś | cmentarz ewangelicki (leśny) | | | cmentarz | | |
| 96 | Kościelna Wieś | dom mieszkalny | | 20 | dom mieszkalny | | |
| 97 | Kościelna Wieś | dom mieszkalny | | 23 | dom mieszkalny | | |
| 98 | Kościelna Wieś | dom mieszkalny | | 50 | dom mieszkalny | | |
| 99 | Kościelna Wieś | stajnia | | 50 | gospodarczy | | |
| 100 | Kościelna Wieś | stodoła i wozownia | | 50 | gospodarczy | | |
| 101 | Okrąglica | zespół cegielni | | 3? | zespół | | |
| 102 | Okrąglica | dom właściciela cegielni w zespole | | | dom mieszkalny | nie istnieje - zakwalifiko wany do usunięcia z GEZ | |

| | | | | | | | |
|-----|------------------|---|-------------|----|----------------|---|------------|
| 103 | Okrąglica | hala cegielni w zespole | | | przemysłowy | | |
| 104 | Okrąglica | komin cegielni w zespole | | | przemysłowy | | |
| 105 | Piaseczna | dom mieszkalny | | 25 | dom mieszkalny | | |
| 106 | Piaseczna | dom mieszkalny | | 26 | dom mieszkalny | | |
| 107 | Piaseczna | dom mieszkalny | | 29 | dom mieszkalny | | |
| 108 | Piaseczna | dom mieszkalny | | 34 | dom mieszkalny | | |
| 109 | Piaseczna | leśniczówka, ob. dom mieszkalny | | 35 | leśniczówka | | |
| 110 | Piaseczna | budynek gospodarczy | | 35 | gospodarczy | | |
| 111 | Piaseczna | dom mieszkalny | | 38 | dom mieszkalny | | |
| 112 | Piaseczna | dom mieszkalny | | 60 | dom mieszkalny | nie istnieje - zakwalifikowany do usunięcia z GEZ | |
| 113 | Piaseczna | dom mieszkalny | | 61 | dom mieszkalny | | |
| 114 | Piaseczna | budynek mieszkalno - gospodarczy | | 65 | dom mieszkalny | zakwalifikowany do usunięcia z GEZ | |
| 115 | Piaseczna | budynek gospodarczy | | 65 | gospodarczy | zakwalifikowany do usunięcia z GEZ | |
| 116 | Piaseczna | budynek gospodarczy | | 65 | gospodarczy | | |
| 117 | Piaseczna | budynek mieszkalno - gospodarczy | | 69 | dom mieszkalny | zakwalifikowany do usunięcia z GEZ | |
| 118 | Piaseczna | budynek gospodarczy | | 69 | gospodarczy | | |
| 119 | Piaseczna | budynek gospodarczy | | 69 | gospodarczy | | |
| 120 | Polana | budynek mieszkalno - gospodarczy | | 1 | dom mieszkalny | nie istnieje - zakwalifikowany do usunięcia z GEZ | |
| 121 | Polana | siedziba nadleśnictwa, ob. dom mieszkalny | | 9 | dom mieszkalny | | |
| 122 | Polana | szkoła, ob. dom mieszkalny | | 12 | szkoła | | |
| 123 | Ruszów | kościół parafialny pw. Zmartwychwstania Pana Jezusa | II Armii WP | | kościół | A/1032 | 30.10.2007 |
| 124 | Ruszów | kościół ewangelicki - trwała ruina | Zgorzelecka | | kościół | A/5460/1269 | 02.04.1965 |
| 125 | Ruszów | cmentarz komunalny | Żagańska | | cmentarz | | |
| 126 | Ruszów | willa | Borowska | 7 | dom mieszkalny | | |
| 127 | Ruszów | dom mieszkalny | Borowska | 9 | dom mieszkalny | | |
| 128 | Ruszów | willa | Borowska | 15 | dom mieszkalny | | |
| 129 | Ruszów | budynek gospodarczy | Borowska | 15 | gospodarczy | | |
| 130 | Ruszów | dom mieszkalny | Borowska | 21 | dom mieszkalny | | |

| | | | | | | | |
|-----|---------------|---|-----------------|-------|-----------------|--|--|
| 131 | Ruszów | budynek mieszkalno - gospodarczy | II Armii WP | 8 | dom mieszkalny | | |
| 132 | Ruszów | dom mieszkalny | II Armii WP | 10 | dom mieszkalny | | |
| 133 | Ruszów | dom mieszkalny | II Armii WP | 12 | dom mieszkalny | | |
| 134 | Ruszów | dom mieszkalny | II Armii WP | 18 | dom mieszkalny | | |
| 135 | Ruszów | dom mieszkalny | II Armii WP | 22 | dom mieszkalny | | |
| 136 | Ruszów | dom mieszkalny | Chopina | 1 | dom mieszkalny | | |
| 137 | Ruszów | budynek gospodarczy | Chopina | 1 | gospodarczy | | |
| 138 | Ruszów | dom mieszkalny | Chopina | 5 | dom mieszkalny | | |
| 139 | Ruszów | dom mieszkalny | Chopina | 7 | dom mieszkalny | | |
| 140 | Ruszów | dom mieszkalny | Chopina | 9 | dom mieszkalny | | |
| 141 | Ruszów | dom mieszkalny | Chopina | 19 | dom mieszkalny | | |
| 142 | Ruszów | dom mieszkalny | Chopina | 20 | dom mieszkalny | | |
| 143 | Ruszów | dom mieszkalny | Chopina | 22 | dom mieszkalny | | |
| 144 | Ruszów | dom mieszkalny | Dworcowa | 1 | dom mieszkalny | | |
| 145 | Ruszów | dom mieszkalny | Dworcowa | 3 | dom mieszkalny | | |
| 146 | Ruszów | dom mieszkalny | Dworcowa | 4 | dom mieszkalny | | |
| 147 | Ruszów | dom mieszkalny | Dworcowa | 7 | dom mieszkalny | | |
| 148 | Ruszów | budynek dworca kolejowego | Dworcowa | | stacja kolejowa | | |
| 149 | Ruszów | szalety przy dworcu | Dworcowa | | stacja kolejowa | | |
| 150 | Ruszów | dom mieszkalny | Kantowicza | 2 | dom mieszkalny | | |
| 151 | Ruszów | dom mieszkalny | Koszarowa | 1 | dom mieszkalny | | |
| 152 | Ruszów | budynek fabryczny | Koszarowa | 2 | przemysłowy | | |
| 153 | Ruszów | dom mieszkalny | pl. Partyzantów | 3 | dom mieszkalny | | |
| 154 | Ruszów | budynek gospodarczy | pl. Partyzantów | 3 | gospodarczy | | |
| 155 | Ruszów | budynek gospodarczy | pl. Partyzantów | 4 | gospodarczy | | |
| 156 | Ruszów | poczta | Plater | 3 | publiczny | | |
| 157 | Ruszów | dom mieszkalny | Ratuszowa | 1 | dom mieszkalny | | |
| 158 | Ruszów | budynek mieszkalno - gospodarczy, ob. przedszkole | Ratuszowa | 2 | dom mieszkalny | | |
| 159 | Ruszów | dom mieszkalny | Ratuszowa | 3-5 | dom mieszkalny | | |
| 160 | Ruszów | dom mieszkalny | Ratuszowa | 4-6 | dom mieszkalny | | |
| 161 | Ruszów | dom mieszkalny | Ratuszowa | 7-9 | dom mieszkalny | | |
| 162 | Ruszów | dom mieszkalny | Ratuszowa | 8-10 | dom mieszkalny | | |
| 163 | Ruszów | dom mieszkalny | Ratuszowa | 11-13 | dom mieszkalny | | |
| 164 | Ruszów | dom mieszkalny | Ratuszowa | 12-14 | dom mieszkalny | | |
| 165 | Ruszów | dom mieszkalny | Ratuszowa | 15-17 | dom mieszkalny | | |
| 166 | Ruszów | budynek mieszkalno - gospodarczy | Ratuszowa | 16-18 | dom mieszkalny | | |
| 167 | Ruszów | nastawnia, budka dróżnicza | Ratuszowa | | stacja kolejowa | | |
| 168 | Ruszów | dom mieszkalny | Sobieskiego | 1 | dom mieszkalny | | |
| 169 | Ruszów | dom mieszkalny | Sobieskiego | 2 | dom mieszkalny | | |
| 170 | Ruszów | dom mieszkalny | Sobieskiego | 4 | dom mieszkalny | | |
| 171 | Ruszów | dom mieszkalny | Sobieskiego | 12 | dom mieszkalny | | |

| | | | | | | | |
|-----|---------------|--|-------------|-----|------------------|---|--|
| 172 | Ruszów | budynek użyteczności publicznej | Strzelecka | 3 | publiczne | | |
| 173 | Ruszów | dom mieszkalny | Strzelecka | 5 | dom mieszkalny | | |
| 174 | Ruszów | budynek gospodarczy | Strzelecka | 5 | gospodarczy | | |
| 175 | Ruszów | dom mieszkalny | Śródmiejska | 3 | dom mieszkalny | | |
| 176 | Ruszów | dom mieszkalny | Śródmiejska | 5 | dom mieszkalny | | |
| 177 | Ruszów | dom mieszkalny | Śródmiejska | 6 | dom mieszkalny | | |
| 178 | Ruszów | dom mieszkalny | Wójtowska | 3 | dom mieszkalny | | |
| 179 | Ruszów | budynek gospodarczy | Wójtowska | 3 | gospodarczy | | |
| 180 | Ruszów | dom mieszkalny | Wójtowska | 4 | dom mieszkalny | | |
| 181 | Ruszów | dom mieszkalny | Wójtowska | 7 | dom mieszkalny | | |
| 182 | Ruszów | dom mieszkalny | Wójtowska | 11 | dom mieszkalny | | |
| 183 | Ruszów | budynek nadleśnictwa | Zgorzelecka | 1 | publiczne | | |
| 184 | Ruszów | szkoła | Zgorzelecka | 2 | szkoła | | |
| 185 | Ruszów | dom mieszkalny | Zgorzelecka | 7 | dom mieszkalny | | |
| 186 | Ruszów | zespół klasztorny | Zgorzelecka | 8 | zespół | | |
| 187 | Ruszów | mur wokół zabudowań klasztornych | Zgorzelecka | 8 | mur | nie istnieje - zakwalifikowany do usunięcia z GEZ | |
| 188 | Ruszów | budynek bramny w murze, w zespole | Zgorzelecka | 8 | inne | nie istnieje - zakwalifikowany do usunięcia z GEZ | |
| 189 | Ruszów | stodoła w zespole | Zgorzelecka | 8 | gospodarczy | nie istnieje - zakwalifikowany do usunięcia z GEZ | |
| 190 | Ruszów | dom mieszkalny | Zgorzelecka | 9 | | | |
| 191 | Ruszów | dom mieszkalny | Zgorzelecka | 10 | dom mieszkalny | | |
| 192 | Ruszów | oficyna mieszkalno - gospodarcza w zespole | Zgorzelecka | 13 | dom mieszkalny | | |
| 193 | Ruszów | dom mieszkalny | Żagańska | 1 | dom mieszkalny | | |
| 194 | Ruszów | willa | Żagańska | 2 | przychodnia | | |
| 195 | Ruszów | dom mieszkalny | Żagańska | 3 | dom mieszkalny | | |
| 196 | Ruszów | willa, ob. przychodnia | Żagańska | 7 | dom mieszkalny | | |
| 197 | Ruszów | dom mieszkalny | Żagańska | 9 | dom mieszkalny | | |
| 198 | Ruszów | dom mieszkalny | Żagańska | 10 | dom mieszkalny | | |
| 199 | Ruszów | oficyna mieszkalno - gospodarcza | Żagańska | 10a | dom mieszkalny | | |
| 200 | Ruszów | dom mieszkalny | Żagańska | 11 | dom mieszkalny | | |
| 201 | Ruszów | dom mieszkalny | Żagańska | 13 | dom mieszkalny | | |
| 202 | Ruszów | dom mieszkalny | Żagańska | 17 | remiza strażacka | | |
| 203 | Ruszów | remiza strażacka | Żagańska | 17a | gospodarczy | | |
| 204 | Ruszów | budynek gospodarczy | Żagańska | 17a | dom mieszkalny | | |

| | | | | | | | |
|-----|-----------------|---|--------------|-------|----------------|---|-------------------|
| 205 | Ruszków | dom mieszkalny | Żagańska | 24-27 | dom mieszkalny | | |
| 206 | Ruszków | budynek gospodarczy | Żagańska | 24-27 | gospodarczy | | |
| 207 | Ruszków | dom mieszkalny | Żagańska | 28-31 | dom mieszkalny | | |
| 208 | Ruszków | budynek gospodarczy | Żagańska | 28-31 | gospodarczy | | |
| 209 | Stary Węgliniec | kościół ewangelicki, ob. katolicki, parafialny pw. MB Szkaplerznej | | | kościół | A/2117/ 1914 | 1967.01.21 |
| 210 | Stary Węgliniec | cmentarz przykościelny | | | cmentarz | | |
| 211 | Stary Węgliniec | dom mieszkalny | Główna | 4 | dom mieszkalny | | |
| 212 | Stary Węgliniec | dom mieszkalny | Główna | 5 | dom mieszkalny | | |
| 213 | Stary Węgliniec | dom mieszkalny | Główna | 7 | dom mieszkalny | | |
| 214 | Stary Węgliniec | dom mieszkalny | Główna | 9 | dom mieszkalny | | |
| 215 | Stary Węgliniec | dom mieszkalny | Główna | 13 | dom mieszkalny | | |
| 216 | Stary Węgliniec | dom mieszkalny | Główna | 16 | dom mieszkalny | | |
| 217 | Stary Węgliniec | stodoła | Główna | 16 | gospodarczy | | |
| 218 | Stary Węgliniec | dom mieszkalny | Główna | 18 | dom mieszkalny | zakwalifikowany do usunięcia z GEZ | |
| 219 | Stary Węgliniec | dom mieszkalny | Główna | 24 | dom mieszkalny | | |
| 220 | Stary Węgliniec | dom mieszkalny | Główna | 26 | dom mieszkalny | | |
| 221 | Stary Węgliniec | dom mieszkalny | Główna | 33 | dom mieszkalny | | |
| 222 | Stary Węgliniec | dom mieszkalny | Główna | 34 | dom mieszkalny | | |
| 223 | Stary Węgliniec | dom mieszkalny | Główna | 41 | dom mieszkalny | | |
| 224 | Stary Węgliniec | dom mieszkalny | Główna | 42 | dom mieszkalny | | |
| 225 | Stary Węgliniec | dom mieszkalny | Główna | 43 | dom mieszkalny | | |
| 226 | Stary Węgliniec | dom mieszkalny | Główna | 44 | dom mieszkalny | | |
| 227 | Stary Węgliniec | dom mieszkalny | Główna | 45 | dom mieszkalny | | |
| 228 | Stary Węgliniec | stodoła | Główna | 45 | gospodarczy | | |
| 229 | Stary Węgliniec | dom mieszkalny | Główna | 46 | dom mieszkalny | | |
| 230 | Stary Węgliniec | dom mieszkalny | Główna | 48 | dom mieszkalny | | |
| 231 | Stary Węgliniec | dom mieszkalny | Główna | 51 | dom mieszkalny | | |
| 232 | Stary Węgliniec | dom mieszkalny | Główna | 52 | dom mieszkalny | | |
| 233 | Stary Węgliniec | dom mieszkalny | Główna | 53 | dom mieszkalny | | |
| 234 | Stary Węgliniec | willa | Główna | 60 | dom mieszkalny | | |
| 235 | Stary Węgliniec | dom mieszkalny | Konopnickiej | 2 | dom mieszkalny | | |
| 236 | Stary Węgliniec | dom mieszkalny | Konopnickiej | 4-4a | dom mieszkalny | | |
| 237 | Stary Węgliniec | dom mieszkalny | Konopnickiej | 6 | dom mieszkalny | | |
| 238 | Stary Węgliniec | dom mieszkalny | Konopnickiej | 7 | dom mieszkalny | | |
| 239 | Stary Węgliniec | dom mieszkalny | Konopnickiej | 9 | dom mieszkalny | | |
| 240 | Stary Węgliniec | dom mieszkalny | Konopnickiej | 10 | dom mieszkalny | | |
| 241 | Stary Węgliniec | dom mieszkalny | Konopnickiej | 13 | dom mieszkalny | | |
| 242 | Stary Węgliniec | dom mieszkalny | Konopnickiej | 14 | dom mieszkalny | | |
| 243 | Stary Węgliniec | dom mieszkalny | Konopnickiej | 17 | dom mieszkalny | | |
| 244 | Stary Węgliniec | dom mieszkalny | Konopnickiej | 20 | dom mieszkalny | | |
| 245 | Stary Węgliniec | budynek mieszkalno - gospodarczy, ob. budynek leśnictwa | Kossowskiej | 1 | dom mieszkalny | | |

| | | | | | | | |
|-----|------------------------|--|----------------|----|-----------------|--|------------|
| 246 | Stary Węgliniec | dom mieszkalny | Kossowskiej | 2 | dom mieszkalny | | |
| 247 | Stary Węgliniec | dom mieszkalny | Kossowskiej | 3 | dom mieszkalny | | |
| 248 | Stary Węgliniec | dom mieszkalny | Reja | 6 | dom mieszkalny | | |
| 249 | Stary Węgliniec | dom mieszkalny | Reja | 10 | dom mieszkalny | | |
| 251 | Stary Węgliniec | dom mieszkalny | Słowackiego | 1 | dom mieszkalny | | |
| 252 | Stary Węgliniec | dom mieszkalny | Słowackiego | 5 | dom mieszkalny | | |
| 253 | Stary Węgliniec | dom mieszkalny | Słowackiego | 8 | dom mieszkalny | | |
| 254 | Stary Węgliniec | budynek mieszkalno - gospodarczy | Stawowa | 1 | dom mieszkalny | | |
| 255 | Stary Węgliniec | dom mieszkalny | Stawowa | 3 | dom mieszkalny | | |
| 256 | Stary Węgliniec | dom mieszkalny | Stawowa | 4 | dom mieszkalny | zakwalifiko wany do usunięcia z GEZ | |
| 257 | Stary Węgliniec | budynek stacyjny | | | stacja kolejowa | nie istnieje - zakwalifiko wany do usunięcia z GEZ | |
| 258 | Węgliniec | kościół parafialny pw. Najświętszego Serca Pana Jezusa | Kościuszki | 20 | kościół | | |
| 259 | Węgliniec | plebania | Kościuszki | 21 | plebania | | |
| 260 | Węgliniec | kościół ewangelicki, ob.filialny pw. NMP Królowej Polski | Kolejowa | 6 | kościół | A/1041 | 2008.01.15 |
| 261 | Węgliniec | studnia przy kościele kolejowym | Kolejowa | 6 | inne | | |
| 262 | Węgliniec | cmentarz komunalny | Partyzantów | | cmentarz | | |
| 263 | Węgliniec | cmentarz ewangelicki, ob. miejsce pocmentarne | Piłsudskiego | | cmentarz | | |
| 264 | Węgliniec | dom mieszkalny | Daszyńskiego | 2 | dom mieszkalny | | |
| 265 | Węgliniec | dom mieszkalny | Daszyńskiego | 4 | dom mieszkalny | | |
| 266 | Węgliniec | dom mieszkalny | Daszyńskiego | 6 | dom mieszkalny | | |
| 267 | Węgliniec | dom mieszkalny | Daszyńskiego | 8 | dom mieszkalny | | |
| 268 | Węgliniec | dom mieszkalny | Daszyńskiego | 10 | dom mieszkalny | | |
| 269 | Węgliniec | dom mieszkalny | Daszyńskiego | 11 | dom mieszkalny | | |
| 270 | Węgliniec | dom mieszkalny | Daszyńskiego | 12 | dom mieszkalny | | |
| 271 | Węgliniec | dom mieszkalny | Daszyńskiego | 14 | dom mieszkalny | | |
| 272 | Węgliniec | willa | Daszyńskiego | 20 | dom mieszkalny | | |
| 273 | Węgliniec | dom mieszkalny | Kochanowskiego | 2 | dom mieszkalny | | |
| 274 | Węgliniec | dom mieszkalny | Kochanowskiego | 5 | dom mieszkalny | | |
| 275 | Węgliniec | urząd gminy | Kochanowskiego | 6 | publiczne | | |
| 276 | Węgliniec | dom mieszkalny | Kochanowskiego | 8 | dom mieszkalny | | |
| 277 | Węgliniec | dom mieszkalny | Kochanowskiego | 11 | dom mieszkalny | | |
| 278 | Węgliniec | dom mieszkalny | Kochanowskiego | 12 | dom mieszkalny | | |
| 279 | Węgliniec | dom mieszkalny | Kochanowskiego | 15 | dom mieszkalny | zakwalifiko wany do usunięcia z GEZ | |

| | | | | | | | |
|-----|------------------|---|----------------|-------|-----------------|-----------------|-------------------|
| 280 | Węgliniec | dom mieszkalny | Kochanowskiego | 17 | dom mieszkalny | | |
| 281 | Węgliniec | dom mieszkalny | Kochanowskiego | 19 | dom mieszkalny | | |
| 282 | Węgliniec | zespół dworca kolejowego | Kolejowa | | zespół | | |
| 283 | Węgliniec | dworzec kolei berlińskiej, tzw. Stary Dworzec, ob. budynek dyrekcji PKP | Kolejowa | | stacja kolejowa | A/6146 | 15.07.2019 |
| 284 | Węgliniec | dworzec kolei drezdeńskiej, tzw. Nowy Dworzec, ob. dworzec PKP | Kolejowa | | stacja kolejowa | A/6147-1 | 15.07.2019 |
| 285 | Węgliniec | wiata kolejowa, peron kolejowy | Kolejowa | | stacja kolejowa | A/6147-2 | 15.07.2019 |
| 286 | Węgliniec | nastawnia kolejowa I | Kolejowa | | stacja kolejowa | | |
| 287 | Węgliniec | nastawnia kolejowa II | Kolejowa | | stacja kolejowa | | |
| 288 | Węgliniec | magazyn kolejowy | Kolejowa | | stacja kolejowa | | |
| 289 | Węgliniec | dom mieszkalny | Kolejowa | 1/1-2 | dom mieszkalny | | |
| 290 | Węgliniec | budynek gospodarczy, ob. dom mieszkalny | Kolejowa | 1/3 | gospodarczy | | |
| 291 | Węgliniec | dom mieszkalny | Kolejowa | 2 | dom mieszkalny | | |
| 292 | Węgliniec | dom mieszkalny | Kolejowa | 3 | dom mieszkalny | | |
| 293 | Węgliniec | dom mieszkalny | Kolejowa | 4 | dom mieszkalny | | |
| 297 | Węgliniec | dom mieszkalny | Kolejowa | 8 | dom mieszkalny | | |
| 298 | Węgliniec | dom mieszkalny | Kolejowa | 10 | dom mieszkalny | | |
| 299 | Węgliniec | dom mieszkalny | Kolejowa | 12 | dom mieszkalny | | |
| 300 | Węgliniec | dom mieszkalny | Kolejowa | 14 | dom mieszkalny | | |
| 301 | Węgliniec | dom mieszkalny | Kolejowa | 16 | dom mieszkalny | | |
| 303 | Węgliniec | dom mieszkalny | Kolejowa | 18 | dom mieszkalny | | |
| 304 | Węgliniec | dom mieszkalny | Kolejowa | 20 | dom mieszkalny | | |
| 305 | Węgliniec | dom mieszkalny | Kolejowa | 22 | dom mieszkalny | | |
| 306 | Węgliniec | dom mieszkalny | Kolejowa | 24 | dom mieszkalny | | |
| 307 | Węgliniec | dom mieszkalny | Kolejowa | 26 | dom mieszkalny | | |
| 308 | Węgliniec | dom mieszkalny | Kościuszki | 1 | dom mieszkalny | | |
| 309 | Węgliniec | szkoła | Kościuszki | 2 | szkoła | | |
| 310 | Węgliniec | dom mieszkalny | Kościuszki | 4 | dom mieszkalny | | |
| 311 | Węgliniec | dom mieszkalny | Kościuszki | 7 | dom mieszkalny | | |
| 312 | Węgliniec | dom mieszkalny | Kościuszki | 8 | dom mieszkalny | | |
| 313 | Węgliniec | dom mieszkalny | Kościuszki | 9 | dom mieszkalny | | |
| 314 | Węgliniec | dom mieszkalny | Kościuszki | 10 | dom mieszkalny | | |
| 315 | Węgliniec | dom mieszkalny | Kościuszki | 11 | dom mieszkalny | | |
| 316 | Węgliniec | dom mieszkalny | Kościuszki | 12 | dom mieszkalny | | |
| 317 | Węgliniec | dom mieszkalny | Kościuszki | 22 | dom mieszkalny | | |
| 318 | Węgliniec | dom mieszkalny | Kościuszki | 24 | dom mieszkalny | | |
| 319 | Węgliniec | dom mieszkalny | Mickiewicza | 2 | dom mieszkalny | | |
| 320 | Węgliniec | dom mieszkalny | Mickiewicza | 4 | dom mieszkalny | | |
| 321 | Węgliniec | dom mieszkalny | Mickiewicza | 5 | dom mieszkalny | | |
| 322 | Węgliniec | dom mieszkalny | Mickiewicza | 6 | dom mieszkalny | | |

| | | | | | | | |
|-----|------------------|--|--------------|------|----------------|--|--|
| 323 | Węgliniec | dom mieszkalny | Mickiewicza | 7 | dom mieszkalny | | |
| 324 | Węgliniec | dom mieszkalny | Mickiewicza | 8 | dom mieszkalny | | |
| 325 | Węgliniec | dom mieszkalny | Mickiewicza | 9 | dom mieszkalny | | |
| 326 | Węgliniec | dom mieszkalny | Mickiewicza | 10 | dom mieszkalny | | |
| 327 | Węgliniec | dom mieszkalny | Partyzantów | 1 | dom mieszkalny | | |
| 328 | Węgliniec | dom mieszkalny | Partyzantów | 3 | dom mieszkalny | | |
| 329 | Węgliniec | leśniczówka "Krucze Gniazdo" | Partyzantów | 4 | leśniczówka | | |
| 330 | Węgliniec | dom mieszkalny | Partyzantów | 5 | dom mieszkalny | | |
| 331 | Węgliniec | budynek mieszkalno - gospodarczy | Partyzantów | 6 | dom mieszkalny | | |
| 332 | Węgliniec | dom mieszkalny | Partyzantów | 7 | dom mieszkalny | | |
| 333 | Węgliniec | wieżyczka podstacji | Partyzantów | 8 | | | |
| 334 | Węgliniec | wodociągowa wieża ciśnień - miejska | Partyzantów | 8 | wieża ciśnień | | |
| 335 | Węgliniec | dom mieszkalny | Piłsudskiego | 1 | dom mieszkalny | | |
| 336 | Węgliniec | restauracja, ob. dom mieszkalny | Piłsudskiego | 2 | dom mieszkalny | | |
| 337 | Węgliniec | sala zabaw | Piłsudskiego | 2 | publiczne | | |
| 338 | Węgliniec | dom mieszkalny | Piłsudskiego | 4 | dom mieszkalny | | |
| 339 | Węgliniec | budynek nadleśnictwa | Piłsudskiego | 6 | publiczne | | |
| 340 | Węgliniec | dom mieszkalny | Piłsudskiego | 8-8a | dom mieszkalny | | |
| 341 | Węgliniec | dom mieszkalny | Piłsudskiego | 12 | dom mieszkalny | | |
| 342 | Węgliniec | dom mieszkalny | Piłsudskiego | 16 | dom mieszkalny | | |
| 342 | Węgliniec | dom mieszkalny | Piłsudskiego | 18 | dom mieszkalny | | |
| 343 | Węgliniec | dom mieszkalny | Piłsudskiego | 25 | dom mieszkalny | | |
| 344 | Węgliniec | dom mieszkalny | Piłsudskiego | 26 | dom mieszkalny | | |
| 345 | Węgliniec | dom mieszkalny | Piłsudskiego | 27 | dom mieszkalny | | |
| 346 | Węgliniec | dom mieszkalny | Piłsudskiego | 29 | dom mieszkalny | | |
| 347 | Węgliniec | dom mieszkalny | Piłsudskiego | 30 | dom mieszkalny | | |
| 348 | Węgliniec | wodociągowa wieża ciśnień - kolejowa nr 2, w zespole | Sikorskiego | | wieża ciśnień | | |
| 349 | Węgliniec | budynek Urzędu Gminy | Sikorskiego | 3 | publiczne | | |
| 350 | Węgliniec | restauracja, ob. dom mieszkalny | Sikorskiego | 4 | dom mieszkalny | | |
| 351 | Węgliniec | hotel kolejowy, ob. dom mieszkalny | Sikorskiego | 5 | dom mieszkalny | | |
| 352 | Węgliniec | restauracja, ob. bud. mieszk.-uśł. | Sikorskiego | 6a | dom mieszkalny | | |
| 353 | Węgliniec | dom mieszkalny | Sikorskiego | 7 | dom mieszkalny | | |
| 354 | Węgliniec | dom mieszkalny | Sikorskiego | 9 | dom mieszkalny | | |
| 355 | Węgliniec | dom mieszkalny | Sikorskiego | 10 | dom mieszkalny | | |
| 356 | Węgliniec | dom mieszkalny | Sikorskiego | 12 | dom mieszkalny | | |
| 357 | Węgliniec | dom mieszkalny | Sikorskiego | 14 | dom mieszkalny | | |
| 358 | Węgliniec | dom mieszkalny | Sikorskiego | 15 | dom mieszkalny | | |
| 359 | Węgliniec | dom mieszkalny | Sikorskiego | 16 | dom mieszkalny | | |
| 360 | Węgliniec | dom mieszkalny | Sikorskiego | 18 | dom mieszkalny | | |
| 361 | Węgliniec | dom mieszkalny | Sikorskiego | 20 | dom mieszkalny | | |
| 362 | Węgliniec | dom mieszkalny | Sikorskiego | 22 | dom mieszkalny | | |
| 363 | Węgliniec | dom mieszkalny | Sikorskiego | 24 | dom mieszkalny | | |
| 364 | Węgliniec | dom mieszkalny | Sikorskiego | 30 | dom mieszkalny | | |

| | | | | | | | |
|-----|------------------|----------------------|---------------------|----|----------------|---|--|
| 365 | Węgliniec | dom mieszkalny | Sikorskiego | 32 | dom mieszkalny | | |
| 366 | Węgliniec | dom mieszkalny | Sikorskiego | 34 | dom mieszkalny | | |
| 367 | Węgliniec | dom mieszkalny | Sikorskiego | 36 | dom mieszkalny | | |
| 368 | Węgliniec | dom mieszkalny | Sikorskiego | 38 | dom mieszkalny | | |
| 369 | Węgliniec | dom mieszkalny | Wojska Polskiego | 1 | dom mieszkalny | | |
| 370 | Węgliniec | dom mieszkalny | Wojska Polskiego | 2 | dom mieszkalny | | |
| 371 | Węgliniec | szkoła | Wojska Polskiego | 3 | publiczne | nie istnieje - zakwalifiko- wany do usunięcia z GEZ | |
| 372 | Węgliniec | dom mieszkalny | Wojska Polskiego | 4 | dom mieszkalny | | |
| 373 | Węgliniec | dom mieszkalny | Wojska Polskiego | 6 | dom mieszkalny | | |
| 374 | Węgliniec | dom mieszkalny | Wojska Polskiego | 7 | dom mieszkalny | | |
| 375 | Węgliniec | dom mieszkalny | Wojska Polskiego | 9 | dom mieszkalny | | |
| 376 | Węgliniec | dom mieszkalny | Wojska Polskiego | 11 | dom mieszkalny | | |
| 377 | Węgliniec | dom mieszkalny | Wojska Polskiego | 12 | dom mieszkalny | | |
| 378 | Węgliniec | dom mieszkalny | Wojska Polskiego | 13 | dom mieszkalny | | |
| 379 | Węgliniec | dom mieszkalny | Wojska Polskiego | 14 | dom mieszkalny | | |
| 380 | Węgliniec | dom mieszkalny | Wojska Polskiego | 15 | dom mieszkalny | | |
| 381 | Węgliniec | dom mieszkalny | Wojska Polskiego | 17 | dom mieszkalny | | |
| 382 | Węgliniec | willa, ob. świetlica | Wojska Polskiego | 18 | publiczne | | |
| 383 | Węgliniec | dom mieszkalny | Wojska Polskiego | 19 | dom mieszkalny | | |
| 384 | Węgliniec | willa | Wojska Polskiego | 20 | dom mieszkalny | | |
| 385 | Węgliniec | brama przy domu | Wojska Polskiego | 20 | inne | | |
| 386 | Węgliniec | dom mieszkalny | Wojska Polskiego | 21 | dom mieszkalny | | |
| 387 | Węgliniec | dom mieszkalny | Wojska Polskiego | 22 | dom mieszkalny | | |
| 388 | Węgliniec | dom mieszkalny | Wojska Polskiego | 23 | dom mieszkalny | | |
| 389 | Węgliniec | dom mieszkalny | Wojska Polskiego | 24 | dom mieszkalny | | |
| 390 | Węgliniec | dom mieszkalny | Wojska Polskiego | 27 | dom mieszkalny | | |
| 391 | Węgliniec | dom mieszkalny | Wojska Polskiego | 28 | dom mieszkalny | | |
| 392 | Węgliniec | dom mieszkalny | Wojska Polskiego | 30 | dom mieszkalny | | |
| 393 | Węgliniec | dom mieszkalny | Wojtyły | 3 | dom mieszkalny | | |
| 394 | Węgliniec | dom mieszkalny | Wojtyły | 4 | dom mieszkalny | | |
| 395 | Węgliniec | dom mieszkalny | Wojtyły | 5 | dom mieszkalny | | |

| | | | | | | | |
|-----|------------------|--|--------------|------|------------------|--|--|
| 396 | Węgliniec | dom mieszkalny | Wojtyły | 6 | dom mieszkalny | | |
| 397 | Węgliniec | dom mieszkalny | Wojtyły | 8 | dom mieszkalny | | |
| 398 | Węgliniec | szkoła, ob. biblioteka | Wojtyły | 10 | publiczne | | |
| 399 | Węgliniec | dom mieszkalny | Wojtyły | 11 | dom mieszkalny | | |
| 400 | Węgliniec | dom mieszkalny | Wojtyły | 13 | dom mieszkalny | | |
| 401 | Węgliniec | dom mieszkalny | Wojtyły | 15 | dom mieszkalny | | |
| 402 | Węgliniec | dom mieszkalny | Wojtyły | 18 | dom mieszkalny | | |
| 403 | Węgliniec | dom mieszkalny | Wojtyły | 19 | dom mieszkalny | | |
| 404 | Węgliniec | dom mieszkalny | Wojtyły | 25 | dom mieszkalny | | |
| 405 | Węgliniec | dom mieszkalny | Wojtyły | 27 | dom mieszkalny | | |
| 406 | Węgliniec | dom mieszkalny | Wojtyły | 29 | dom mieszkalny | | |
| 407 | Węgliniec | dom mieszkalny | Wojtyły | 31 | dom mieszkalny | | |
| 408 | Węgliniec | dom mieszkalny | Wolna | 4 | dom mieszkalny | | |
| 409 | Węgliniec | remiza strażacka | pl. Wolności | 1 | remiza strażacka | | |
| 410 | Zielonka | szkoła, ob. dom mieszkalny | | 1 | dom mieszkalny | | |
| 411 | Zielonka | dom mieszkalny | | 2-2a | dom mieszkalny | | |
| 412 | Zielonka | dom mieszkalny | | 3-3b | dom mieszkalny | | |
| 413 | Zielonka | dom mieszkalny | | 4-4a | dom mieszkalny | | |
| 414 | Zielonka | dom mieszkalny | | 5 | dom mieszkalny | | |
| 415 | Zielonka | dom mieszkalny | | 10 | dom mieszkalny | | |
| 416 | Zielonka | zespół przemysłowy | | 17 | zespół | | |
| 417 | Zielonka | budynek dyrekcji kopalni, ob. administracyjny | | 17 | przemysłowy | | |
| 418 | Zielonka | hale w zespole | | 17 | przemysłowy | | |
| 419 | Zielonka | laboratorium, ob. bud. administracyjny | | 17 | przemysłowy | | |
| 420 | Zielonka | magazyn nr I w zespole, ob. bud. administracyjny | | 17 | przemysłowy | | |
| 421 | Zielonka | magazyn nr II (substancji szkodliwych) w zespole | | 17 | przemysłowy | | |

PROGRAM OPIEKI NAD ZABYTKAMI GMINY WĘGLINIEC NA LATA 2024-2027

Aneks 3. Wykaz stanowisk archeologicznych

GMINNA EWIDENCJA ZABYTKÓW GMINY WĘGLINIEC

Wykaz obiektów nieruchomych, stanowisk archeologicznych, historycznych układów urbanistycznych i ruralistycznych, stref obserwacji archeologicznej na terenie gminy Węgliniec, pow. zgorzelecki

UKŁAD WYKAZU:

CZĘŚĆ A - obszary chronione (historyczne układy ruralistyczne wsi, historyczny układ urbanistyczny miasta Węgliniec, strefy obserwacji archeologicznej) w porządku alfabetycznym miejscowości

CZĘŚĆ B - obiekty nieruchome (budynki zabytkowe) ujęte w GEZ w porządku alfabetycznym miejscowości i nazw ulic

CZĘŚĆ C - stanowiska archeologiczne w porządku alfabetycznym miejscowości

| CZĘŚĆ C - STANOWISKA ARCHEOLOGICZNE | | | | | | | | | |
|--|----------------|-------------------------|----------------|--------------------|--------------------------|---------------------------|-------------------------|-----------------------|------------------------|
| L.p. | Miejscowość | Nr stan. w miejscowości | Nr obszaru AZP | Nr na obszarze AZP | Rodzaj stanowiska | Kultura | Chronologia | Mat. Masowy | Mat. wyodrębniony |
| 1 | Czerwona Woda | 1 | 76-11 | 1 | śląd osadnictwa | przedłużycka | II okr. ep. brązu | | kamienna buława |
| 2 | Czerwona Woda | 2 | 76-11 | 2 | cmentarzysko ciepłopalne | łużycka | II okr. ep. brązu | | urna gliniana |
| 3 | Czerwona Woda | 3 | 76-11 | 3 | skarb | łużycka | II okr. ep. brązu | | artefakty z brązu |
| 4 | Czerwona Woda | 4 | 76-11 | 4 | śląd osadnictwa | średniowiecze | ceramika | | ofiara zakładzinowa |
| 5 | Czerwona Woda | 5 | 76-11 | 5 | skarb | | nowożytność | | monety |
| 6 | Czerwona Woda | 6 | 76-11 | 6 | śląd osadnictwa | krąg kultur naddunajskich | neolit | | motyka kamienna |
| 7 | Czerwona Woda | 7 | 76-11 | 7 | osada | | XIII-XV w. | 8 fr. cer. | |
| 8 | Czerwona Woda | 8 | 76-11 | 8 | osada | | XIII-XV w. | 9 fr. cer. | |
| 9 | Czerwona Woda | 9 | 76-11 | 9 | śląd osadnictwa | | pradzieje | 2 fr. cer. | |
| | | | | | osada | średniowiecze | XIII-XV w. | 6 fr. cer. | |
| 10 | Czerwona Woda | 10 | 76-11 | 10 | osada | średniowiecze | XIII-XV w. | 7 fr. cer. | |
| 11 | Czerwona Woda | 11 | 76-11 | 11 | osada | średniowiecze | XIII-XV w. | 10 fr. cer. | |
| 12 | Czerwona Woda | 12 | 76-11 | 12 | osada | średniowiecze | XIII-XV w. | 11 fr. cer. | |
| 13 | Czerwona Woda | 13 | 77-11 | 27 | obozowisko | | mezolit | | 5 wyrobów krzemiennych |
| 14 | Jagodzin | 1 | 74-11 | 1 | śląd osadnictwa | | neolit/I okr. ep. brązu | | artefakt kamienny |
| 15 | Jagodzin | 2 | 74-11 | 2 | śląd osadnictwa | KPL | neolit | | siekierka kamienna |
| 16 | Kościelna Wieś | 1 | 73-11 | 3 | obozowisko | k. chojnicko-pieńkowska | mezolit | wyroby krzemienn e | narzędzia krzemienne |

| | | | | | | | | | |
|----|----------------|----|-------|----|-------------------------|-------------------------|----------------------|-----------------------------|------------------|
| 17 | Kościelna Wieś | 2 | 73-11 | 1 | obozowisko | k. chojnicko-pieńkowska | mezolit | wyroby krzemienn e | |
| 18 | Kościelna Wieś | 3 | 73-11 | 11 | obozowisko | | mezolit | wyroby krzemienn e | |
| 19 | Kościelna Wieś | 4 | 73-11 | 12 | obozowisko | | mezolit | wyroby krzemienn e | |
| 20 | Kościelna Wieś | 5 | 73-11 | 13 | cmentarzysko ciałopalne | łużycka | III-V okr. ep. brązu | | urny gliniane |
| 21 | Kościelna Wieś | 6 | 73-11 | 14 | osada | łużycka | okr. halsztacki C | ceramika | |
| 22 | Kościelna Wieś | 7 | 73-11 | 9 | obozowisko | | mezolit | odłupki i wióry krzemienn e | rdzeń dwupiętowy |
| 23 | Kościelna Wieś | 8 | 73-11 | 4 | osada | średniowiecze | XIV-XV w. | 5 fr. cer. | |
| 24 | Kościelna Wieś | 9 | 73-11 | 5 | ślad osadnictwa | | epoka kamienia | artefakt krzemienn y | |
| | | | | | osada | | pradzieje | ceramika | |
| 25 | Kościelna Wieś | 10 | 73-11 | 6 | osada | łużycka | III-V okr. ep. brązu | ceramika | |
| | | | | | ślad osadnictwa | | pradzieje | ceramika | |
| 26 | Kościelna Wieś | 11 | 73-11 | 7 | osada | | pradzieje | 4 fr. cer. | |
| 27 | Kościelna Wieś | 12 | 73-11 | 8 | ślad osadnictwa | średniowiecze | XIII-XV w. | 8 fr. cer. | |
| 28 | Kościelna Wieś | 13 | 72-11 | 2 | ślad osadnictwa | średniowiecze | XIII-XV w. | 11 fr. cer. | |
| 29 | Okrąglica | 1 | 72-11 | 3 | obozowisko | | mezolit | artefakty kamienne | |

| | | | | | | | | | |
|----|------------------------|---|-------|----|-------------------------|------------|-------------------------------|--------------------|---|
| 30 | Okraglica | 2 | 72-11 | 4 | śląd osadnictwa | | mezolit | artefakty kamienne | |
| 31 | Okraglica | 3 | 72-11 | 5 | śląd osadnictwa | KPL/KAK | neolit | | siekierka kamienna |
| 32 | Okraglica | 4 | 72-11 | 6 | skarb | luboszycka | okres wpływów rzymskich | | monety, w tym denar Julii Domny z ok. 217 r. n.e. |
| 33 | Polana | 1 | 73-10 | 1 | śląd osadnictwa | | epoka kamienia | odłupek krzemienny | rdzeń krzemienny |
| 34 | Ruszów | 1 | 73-11 | 10 | cmentarzysko ciałopalne | łużycka | okr. halsztacki C | | urny gliniane |
| 35 | Ruszów | 2 | 73-11 | 2 | obozowisko | | mezolit | wyroby krzemienn e | |
| 36 | Ruszów | 3 | 73-11 | 15 | osada | łużycka | okr. halsztacki C | ceramika | |
| 37 | Stary Węgliniec | 1 | 75-11 | 1 | śląd osadnictwa | | neolit/ eneolit | | artefakty krzemienne |
| | | | | | śląd osadnictwa | unietycka | wczesny okr. epoki brązu | | artefakty krzemienne |
| | | | | | osada | | okr. nowożytny (XVI-XVIII w.) | ceramika | |