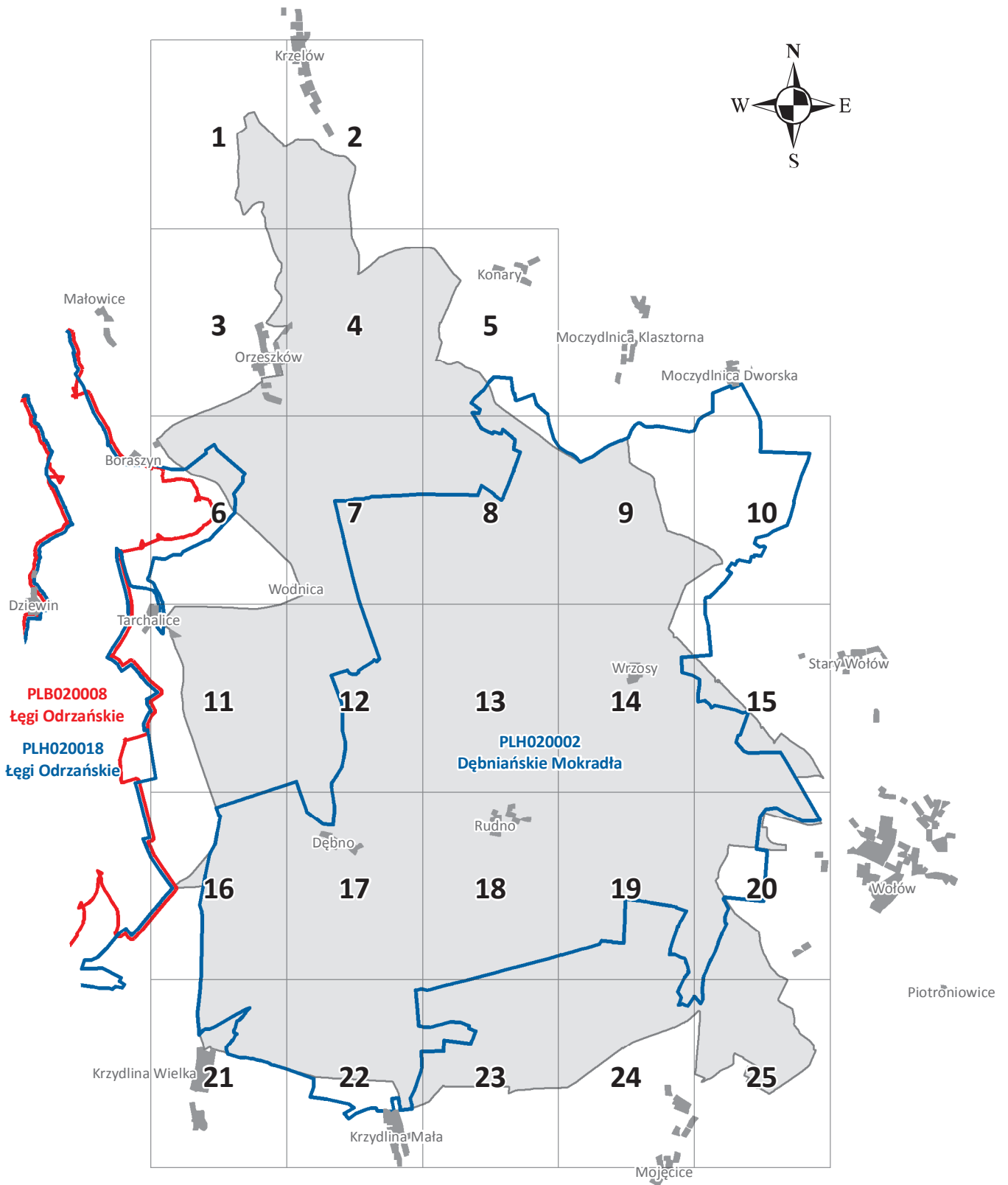


## MAPA DZIAŁAŃ OCHRONNYCH




skorowidz arkuszy



# Park Krajobrazowy "Dolina Jezierzycy"











## MAPA DZIAŁAŃ OCHRONNYCH

### Legenda




-  granica Parku Krajobrazowego "Dolina Jezierzycy"
-  specjalne obszary ochrony Natura 2000
-  obszary specjalnej ochrony Natura 2000

### obszary realizacji działań ochronnych







**A – strefa istniejących obszarów objętych ochroną prawną oraz innych obszarów lub obiektów o najwyższych wartościach przyrodniczo-krajobrazowych i kulturowych:**

-  AR – istniejące rezerваты przyrody
-  AU - istniejące użytki ekologiczne
-  AP - istniejące pomniki przyrody
-  APP – inne obszary o najwyższych wartościach przyrodniczo-krajobrazowych, zasługujące na objęcie dodatkową formą ochrony przyrody
-  AKB – planistyczna strefa „B” ochrony konserwatorskiej
-  AKE – planistyczna strefa „E” ochrony ekspozycji
-  AKK – planistyczna strefa „K” ochrony krajobrazu kulturowego
-  AKOW – planistyczna strefa „OW” obserwacji archeologicznej
-  AKW - planistyczna strefa „W” ochrony archeologicznej
-  APKK – inne obiekty lub obszary o najwyższych wartościach kulturowych, zasługujące na objęcie dodatkową formą ochrony, którą tworzy proponowana planistyczna strefa „K” ochrony krajobrazu kulturowego

**BS – strefa utrzymania istniejącego sposobu użytkowania terenu w celu:**

-  BSI – zachowania tradycyjnego krajobrazu rolniczego
-  BSII - zachowania krajobrazu leśnego
-  BSIII – zachowania wód powierzchniowych, źródeł i obszarów podmokłych

**BK – strefa zmiany istniejącego stanu środowiska przyrodniczego lub kulturowego poprzez wywołanie ukierunkowanych procesów w tym:**

-  BKI – strefa przeciwdziałania zmniejszaniu i fragmentacji terenów otwartych, w tym łąkowych, torfowiskowych i murawowych, w wyniku samoistnej sukcesji lasu lub celowego zalesiania
-  BKII – strefa modyfikacji gospodarki leśnej
-  BKIII – strefa dopuszczalnego zainwestowania - obszary zainwestowane oraz wskazane do zainwestowania w miejscowych planach zagospodarowania przestrzennego oraz studiach uwarunkowań i kierunków zagospodarowania przestrzennego
-  BKIV – miejsca przejść dla zwierząt
-  drogi, ulice, place
-  tereny kolejowe



