



DZIENNIK URZĘDOWY

WOJEWÓDZTWA DOLNOŚLĄSKIEGO

Wrocław, dnia 15 września 2022 r.

Poz. 4402

UCHWAŁA NR LXI/295/2022 RADY MIASTA I GMINY PROCHOWICE

z dnia 31 sierpnia 2022 r.

w sprawie uchwalenia zmiany miejscowego planu zagospodarowania przestrzennego obszaru w obrębie 1 miasta Prochowice

Na podstawie art. 18 ust. 2 pkt 5 ustawy z dnia 8 marca 1990 r. o samorządzie gminnym (Dz. U. z 2022 r. poz. 559) i art. 20 ust. 1 ustawy z dnia 27 marca 2003 roku o planowaniu i zagospodarowaniu przestrzennym (Dz. U. z 2022 r. poz. 503) oraz w nawiązaniu do uchwały Rady Miasta i Gminy Prochowice nr XL/205/2021 z dnia 25 sierpnia 2021 r. w sprawie przystąpienia do sporządzenia miejscowego planu zagospodarowania przestrzennego obszaru w obrębie 1 miasta Prochowice, po stwierdzeniu, że plan nie narusza ustaleń Studium uwarunkowań i kierunków zagospodarowania przestrzennego miasta i gminy Prochowice, Rada Miasta i Gminy Prochowice uchwala, co następuje:

Rozdział 1. Ustalenia ogólne

§ 1. Zmiana miejscowego planu miejscowego planu zagospodarowania przestrzennego zwana dalej planem obejmuje obszar w granicy określonej na załączniku nr 1.

§ 2. 1. Integralną częścią uchwały jest rysunek planu w skali 1:1000, stanowiący załącznik nr 1.

2. Rozstrzygnięcie w sprawie uwag wniesionych do projektu planu stanowi załącznik nr 2.

3. Rozstrzygnięcie w sprawie sposobu realizacji inwestycji z zakresu infrastruktury technicznej, które należą do zadań własnych gminy oraz zasad ich finansowania stanowi załącznik nr 3.

4. Pliki GML z danymi przestrzennymi stanowi załącznik nr 4.

§ 3. 1. Następujące określenia stosowane w uchwale oznaczają:

- 1) plan – ustalenia zawarte w niniejszej uchwale wraz z załącznikiem nr 1;
- 2) teren – obszar wyznaczony w rysunku planu liniami rozgraniczającymi, oznaczony symbolem przeznaczenia podstawowego;
- 3) przeznaczenie podstawowe – jest to część przeznaczenia terenu, która przeważa na danym terenie wydzielonym w planie liniami rozgraniczającymi - w przypadkach ustalenia więcej niż jednej kategorii przeznaczenia podstawowego, każda z tych kategorii może stanowić wyłączone przeznaczenie terenu lub poszczególnych nieruchomości położonych w granicach terenu;
- 4) nieprzekraczalna linia zabudowy – linia lub określona odległość w tekście planu ograniczająca obszar, na którym dopuszcza się wznoszenie budynków oraz budowli nadziemnych nie będących obiektami małej architektury, miejscami do parkowania oraz uzbrojeniem terenu; linię tę mogą przekroczyć elementy

budynku takie jak: ganek, weranda, wykusz, balkon, galeria, taras, schody zewnętrzne, wejście do budynku, pochylnia lub rampa dla osób niepełnosprawnych, okap lub gzyms na odległość nie większą niż 1,5 m;

- 5) usługi nieuciążliwe – usługi, obejmujące działalność, która nie jest zaliczana, zgodnie z obowiązującymi przepisami odrębnymi do przedsięwzięć mogących znacząco oddziaływać na środowisko;
- 6) sieć dystrybucyjna - sieć infrastruktury technicznej służąca do uzbrojenia i obsługi terenów na obszarze objętym planem, w odróżnieniu od sieci przesyłowej, która służy do zaopatrywania sieci dystrybucyjnej.

2. Pojęcia niezdefiniowane należy rozumieć zgodnie z przepisami odrębnymi.

§ 4. 1. Następujące oznaczenia graficzne przedstawione na rysunku planu są obowiązującymi ustaleniami planu:

- 1) granica obszaru objętego planem;
- 2) linie rozgraniczające tereny o różnym przeznaczeniu lub różnych zasadach zagospodarowania;
- 3) oznaczenia przeznaczenia terenów;
- 4) nieprzekraczalne linie zabudowy;

2. Pozostałe oznaczenia graficzne przedstawione na rysunkach planu mają charakter informacyjny lub wynikają z przepisów odrębnych.

Rozdział 2.

Ustalenia dla całego obszaru objętego planem

§ 5. W zakresie ogólnych zasad ochrony i kształtowania ładu przestrzennego; szczegółowe nakazy, zakazy, dopuszczenia i ograniczenia w zagospodarowaniu terenów służące ochronie i kształtowaniu ładu przestrzennego określają przepisy zawarte w rozdziale 3.

§ 6. W zakresie ogólnych zasad ochrony środowiska i przyrody ustala się:

- 1) teren planu całości znajduje się w obszarze GZWP nr 319 „Prochowice – Środa Śląska”;
- 2) działalność przedsięwzięć lokalizowanych na terenie nie może powodować ponadnormatywnego obciążenia środowiska naturalnego poza granicami działki, do której inwestor posiada tytuł prawny.

§ 7. W zakresie zasad ochrony dziedzictwa kulturowego i zabytków oraz dóbr kultury współczesnej ustala się: nie ustala się ze względu na brak występowania zabytków i dóbr kultury współczesnej.

§ 8. W zakresie wymagań wynikających z potrzeb kształtowania przestrzeni publicznych ustala się:

- 1) na terenie dróg publicznych, w obrębie linii rozgraniczających, zakaz realizacji obiektów budowlanych nie związanych funkcjonalnie z drogą, z zastrzeżeniem pkt 2;
- 2) na terenach, o których mowa w pkt 1, dopuszcza się zieleń urządzoną oraz urządzenia i sieci infrastruktury technicznej.

§ 9. W zakresie szczególnych warunków zagospodarowania terenów i ograniczeń w ich użytkowaniu, w tym zakazu zabudowy nie ustala się dodatkowych ustaleń.

§ 10. 1. W zakresie zasad modernizacji, rozbudowy i budowy systemów komunikacji i infrastruktury technicznej ustala się - dopuszcza się realizację podziemnych sieci dystrybucyjnych i urządzeń infrastruktury technicznej na wszystkich terenach pod warunkiem zgodności z przepisami odrębnymi.

2. W zakresie budowy, przebudowy lub rozbudowy sieci uzbrojenia ustala się:

- 1) w zakresie zaopatrzenia w wodę:
 - a) zaopatrzenie w wodę z komunalnej sieci wodociągowej,
 - b) dopuszcza się zaopatrzenie w wodę z indywidualnych ujęć wody;
- 2) w zakresie odprowadzania i unieszkodliwiania ścieków komunalnych:
 - a) odprowadzenie ścieków komunalnych siecią kanalizacji sanitarnej,
 - b) dopuszcza się lokalne oczyszczalnie ścieków oraz szczelne bezodpływowe zbiorniki na ścieki;

- 3) w zakresie odprowadzania wód opadowych i roztopowych:
 - a) odprowadzenie wód opadowych i roztopowych siecią kanalizacji deszczowej, z zastrzeżeniem lit. b,
 - b) dopuszcza się stosowanie rozwiązań technicznych służących zatrzymaniu wód opadowych i roztopowych z połąci dachowych i terenów utwardzonych w obrębie posesji,
 - c) objęcie systemami odprowadzającymi wody opadowe i roztopowe terenów zabudowanych i utwardzonych,
- 4) w zakresie zaopatrzenia w energię elektryczną:
 - a) zaopatrzenie w energię elektryczną z sieci elektroenergetycznej średniego i niskiego napięcia,
 - b) dopuszcza się dostawę energii z odnawialnych źródeł energii z wyjątkiem elektrowni wiatrowych;
- 5) w zakresie zaopatrzenia w gaz – z sieci gazowej rozdzielczej;
- 6) w zakresie zaopatrzenia w energię cieplną - zaopatrzenie w ciepło z lokalnych i indywidualnych źródeł ciepła oraz z odnawialnych źródeł energii z wyjątkiem elektrowni wiatrowych;
- 7) w zakresie gromadzenia i usuwania odpadów obowiązują zasady określone w przepisach odrębnych.

§ 11. W zakresie granic i sposobów zagospodarowania terenów lub obiektów podlegających ochronie, ustalonych na podstawie odrębnych przepisów, w tym terenów górniczych, a także szczególnego zagrożenia powodzią oraz zagrożeń osuwania mas ziemnych ustala się:

- 1) tereny górnicze nie występują na obszarze objętym planem;
- 2) tereny szczególnego zagrożenia powodzią oraz tereny zagrożone osuwaniem mas ziemnych nie występują na obszarze objętym planem.

§ 12. Nie określa się sposobu i terminu tymczasowego zagospodarowania, urządzania i użytkowania terenów ze względu na brak potrzeby takiego zagospodarowania.

§ 13. W zakresie szczegółowych zasad i warunków scalania i podziału nieruchomości ustala się:

- 1) dla terenu oznaczonego symbolem U:
 - a) powierzchnia działek nie może być mniejsza niż 1000 m²,
 - b) szerokość frontu działek co najmniej 20 m,
 - c) kąt położenia granic działek w stosunku do pasa drogowego powinien zawierać się w przedziale od 80° do 90°;
- 2) dla pozostałych terenów przeznaczonych na cele inne niż rolne i leśne:
 - a) powierzchnia działek nie może być mniejsza niż 10 m²,
 - b) szerokość frontu działek co najmniej 1 m,
 - c) kąt położenia granic działek w stosunku do pasa drogowego powinien zawierać się w przedziale od 10° do 90°.

§ 14. Ustala się stawkę procentową, o której mowa w art. 36 ust. 4 ustawy z dnia 27 marca 2003 roku o planowaniu i zagospodarowaniu przestrzennym w wysokości 30% dla wszystkich terenów.

Rozdział 3.

Ustalenia szczegółowe dla terenów w liniach rozgraniczających

§ 15. 1. Dla terenu oznaczonego symbolem U 1 ustala się: przeznaczenie podstawowe - teren zabudowy usługowej;

2. Na terenach, o których mowa w ust.1, obowiązują następujące ustalenia:

- 1) w zakresie zasad kształtowania zabudowy oraz wskaźników zagospodarowania terenu:
 - a) powierzchnia zabudowy nie może przekraczać 80% działki budowlanej,
 - b) wskaźnik intensywności zabudowy w przedziale od 0,1 do 1,5,

- c) co najmniej 20% powierzchni działki budowlanej należy urządzić jako powierzchnię terenu biologicznie czynnego,
 - d) wysokość zabudowy nie może przekraczać 12 m,
 - e) dachy płaskie, dachy strome dwu lub wielospadowe o symetrycznym nachyleniu połaci pod kątem 15°-45°, kryte dachówką ceramiczną lub materiałem dachówkopodobnym, dopuszcza się blacho dachówkę lub inny materiał stosowny dla dachów płaskich;
 - f) dopuszcza się wzbogacenie formy dachu poprzez wprowadzenie świetlików i lukarn,
 - g) liczba miejsc do parkowania na parkingach terenowych nie może być mniejsza niż 1 stanowisko na każde rozpoczęte 80 m² p. u. usług, w tym miejsca przeznaczone na parkowanie pojazdów zaopatrzonych w kartę parkingową w ilości wynikającej z przepisów odrębnych;
- 2) nieprzekraczalne linie zabudowy w odległościach:
- a) 4m od linii rozgraniczających z drogą klasy D,
 - b) 6m od linii rozgraniczającej od północno-wschodniej granicy planu zgodnie z rysunkiem planu.
- § 16. 1. Dla terenu oznaczonego symbolem KDD1 ustala się przeznaczenie podstawowe - teren drogi publicznej kl. D - dojazdowej.
2. Na terenach, o których mowa w ust. 1:
- 1) szerokość w liniach rozgraniczających w dotychczasowej szerokości pasa drogowego;
 - 2) w granicach terenu dopuszcza się wyznaczenie miejsc postojowych.

Rozdział 4. Przepisy końcowe

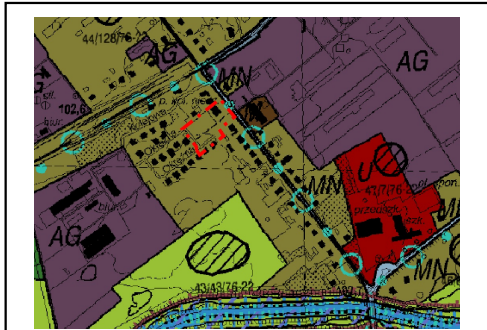
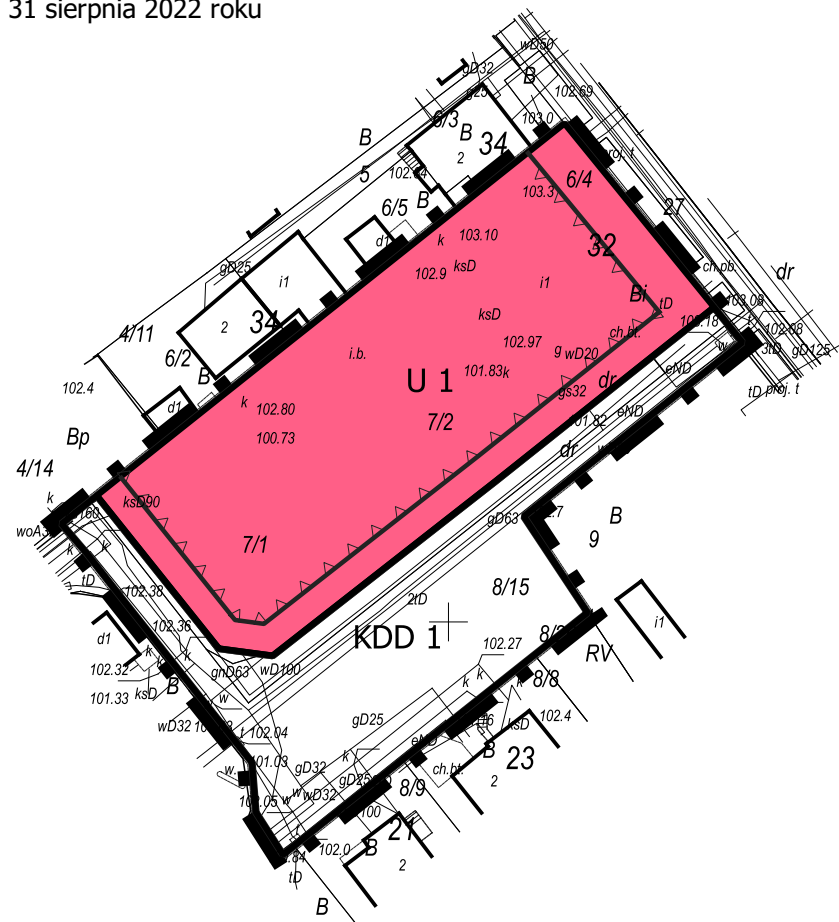
§ 17. Wykonanie uchwały powierza się Burmistrzowi Miasta i Gminy Prochowice.

§ 18. Uchwała wchodzi w życie po upływie 14 dni od dnia jej ogłoszenia w Dzienniku Urzędowym Województwa Dolnośląskiego.

Przewodnicząca Rady Miasta i Gminy Prochowice:
Maria Maćkowiak

ZMIANA MIEJSCOWEGO PLANU ZAGOSIOWIDAROWANIA PRZESTRZENNEGO OBSZARU W OBRĘBIE NR 1 MIASTA PROCHOWICE




Załącznik Nr 1 do Uchwały Nr LXI/295/2022
Rady Miasta i Gminy Prochowice
z dnia 31 sierpnia 2022 roku





WYRYS ZE SUIKZP
GMINY PROCHOWICE

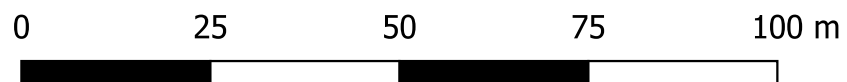


LEGENDA:

-  GRANICE OBSZARU OBJĘTEGO PLANEM
-  LINIE ROZGRANICZAJĄCE TERENY O RÓŻNYM PRZEZNACZENIU LUB RÓŻNYCH ZASADACH ZAGOSPODAROWANIA
-  NIEPRZEKRACZALNE LINIE ZABUDOWY

-  KDD 1 - TEREN DROGI DOJAZDOWEJ
-  U 1 - TEREN ZABUDOWY USŁUGOWEJ

Skala 1:1000



Załącznik nr 2 do uchwały nr LXI/295/2022
Rady Miasta i Gminy Prochowice
z dnia 31 sierpnia 2022 r.

ROZSTRZYGNIĘCIE W SPRAWIE UWAG WNIESIONYCH DO PROJEKTU

**ZMIANY MIEJSCOWEGO PLANU ZAGOSPODROWANIA PRZESTRZENNEGO OBSZARU
W OBRĘBIE 1 MIASTA PROCHOWICE**

Ze względu na brak nieuwzględnionych uwag, Rada Miasta i Gminy Prochowice nie dokonuje rozstrzygnięć wynikających z art. 20 ust. 1 ustawy z dnia 27 marca 2003 r. o planowaniu i zagospodarowaniu przestrzennym (Dz. U. z 2022 r. poz. 503 ze zm.).

Załącznik nr 3 do uchwały nr LXI/295/2022
Rady Miasta i Gminy Prochowice
z dnia 31 sierpnia 2022 r.

**ROZSTRZYGNIECIE W SPRAWIE SPOSOBU REALIZACJI INWESTYCJI Z ZAKRESU
INFRASTRUKTURY TECHNICZNEJ, KTÓRE NALEŻĄ DO ZADAŃ WŁASNYCH GMINY ORAZ
O ZASADACH ICH FINANSOWANIA**

W związku z uchwaleniem zmiany miejscowego planu zagospodarowania przestrzennego obszaru w obrębie nr 1 miasta Prochowice nie wystąpią inwestycje stanowiące zadania własne gminy.

Załącznik Nr 4 do uchwały Nr LXI/295/2022

Rady Miasta i Gminy Prochowice

z dnia 31 sierpnia 2022 r.

Zalacznik4.xml

Dane przestrzenne, o których mowa w art. 67a ust. 3 i 5 ustawy z dnia 27 marca 2003 r. o planowaniu i zagospodarowaniu przestrzennym (j.t. Dz.U. z 2020 r. poz. 293 z późn. zm.) ujawnione zostaną po kliknięciu w ikonę