



DZIENNIK URZĘDOWY

WOJEWÓDZTWA DOLNOŚLĄSKIEGO

Wrocław, dnia 13 września 2022 r.

Poz. 4355

UCHWAŁA NR L/353/2022 RADY MIEJSKIEJ W GŁUSZYCY

z dnia 30 sierpnia 2022 r.

w sprawie uchwalenia miejscowego planu zagospodarowania przestrzennego obszaru położonego w obrębie wsi Grzmiąca, gm. Głuszyca

Na podstawie art. 18 ust. 2 pkt 5, art. 40 ust. 1 i art. 41 ust. 1 ustawy z dnia 8 marca 1990 r. o samorządzie gminnym (Dz. U. z 2022 r. poz. 559 ze zm.), art. 20 ust. 1 ustawy z dnia 27 marca 2003 r. o planowaniu i zagospodarowaniu przestrzennym (t.j. Dz. U. z 2022 r. poz. 503) oraz uchwały nr XXXIX/288/2021 Rady Miejskiej w Głuszycy z dnia 28 września 2021 roku, o przystąpieniu do sporządzenia miejscowego planu zagospodarowania przestrzennego obszaru położonego w obrębie wsi Grzmiąca, gm. Głuszyca, po stwierdzeniu że ustalenia planu nie naruszają ustaleń studium uwarunkowań i kierunków zagospodarowania przestrzennego Miasta i Gminy Głuszyca, przyjętego uchwałą nr XII/129/99 Rady Miejskiej Głuszycy z dnia 30 grudnia 1999 r. wraz ze zmianą, uchwała się co następuje:

Rozdział 1. Przepisy ogólne

§ 1. 1. Uchwała się miejscowy plan zagospodarowania przestrzennego obszaru położonego w obrębie wsi Grzmiąca, gm. Głuszyca, zwany dalej planem, w granicach określonych na rysunku planu oraz w uchwale Nr XXXIX/288/2021 Rady Miejskiej w Głuszycy z dnia 28 września 2021 roku.

2. Załącznikami do uchwały są:

- 1) załączniki nr 1- rysunek planu w skali 1:1000;
- 2) załącznik nr 2 – rozstrzygnięcie o sposobie rozpatrzenia uwag do projektu planu;
- 3) załącznik nr 3 –rozstrzygnięcie o sposobie realizacji, zapisanych w zmianie planu, inwestycji z zakresu infrastruktury technicznej, które należą do zadań własnych gminy, oraz zasadach ich finansowania, zgodnie z przepisami o finansach publicznych;
- 4) załącznik nr 4 - zbiór danych przestrzennych.

§ 2. W granicach obszaru objętego planem, ze względu na brak przedmiotu ustaleń, nie określa się:

- 1) zasad kształtowania krajobrazu;
- 2) zasad ochrony dóbr kultury współczesnej;
- 3) wymagań dotyczących kształtowania przestrzeni publicznych, w rozumieniu art. 2 pkt 6 ustawy, wymagających ich ukształtowania;
- 4) granic i sposobów zagospodarowania terenów górniczych, a także obszarów szczególnego zagrożenia powodzią, obszarów osuwania się mas ziemnych, krajobrazów priorytetowych określonych w audycie krajobrazowym oraz w planach zagospodarowania przestrzennego województwa;

5) sposobu i terminu tymczasowego zagospodarowania, urządzania i użytkowania terenów objętych planem miejscowym innego niż ustalony w art. 35 ustawy o planowaniu i zagospodarowaniu przestrzennym.

§ 3. 1. Następujące oznaczenia na rysunku planu są obowiązującymi ustaleniami planu:

- 1) oznaczenie terenu zawierające symbol określający przeznaczenie terenu;
- 2) granica obszaru objętego planem, rozumiana jako tożsama z przyległą do niej linią rozgraniczającą;
- 3) linie rozgraniczające;
- 4) nieprzekraczalne linie zabudowy.

2. Pozostałe oznaczenia graficzne na rysunku planu mają charakter informacyjny.

§ 4. Ilekroć w dalszej części uchwały stosuje się określenia:

- 1) **przeznaczenie terenu** – należy przez to rozumieć sposób użytkowania terenu;
- 2) **przeznaczenie podstawowe terenu** – należy przez to rozumieć przeznaczenie, które w ramach realizacji planu winno stać się dominującą formą wykorzystania terenu; w ramach przeznaczenia podstawowego mieszczą się elementy zagospodarowania towarzyszące warunkujące prawidłową realizację funkcji podstawowej;
- 3) **przeznaczenie uzupełniające terenu** – należy przez to rozumieć przeznaczenie towarzyszące przeznaczeniu podstawowemu, które nie zmienia generalnego charakteru użytkowania terenu;
- 4) **nieprzekraczalna linia zabudowy** – należy przez to rozumieć linię, która wyznacza obszar przeznaczony pod realizację zabudowy kubaturowej nadziemnej o przebiegu ustalonym na rysunku planu.

Rozdział 2.

Ogólne zasady zagospodarowania terenu

§ 5. 1. Przedmiotem ustaleń planu jest teren wydzielony liniami rozgraniczającymi o przeznaczeniu podstawowym teren usług turystyki, oznaczony symbolem **UT**.

2. Określone przeznaczenie terenu wskazuje podstawowy, ustalony sposób ich użytkowania. Dopuszcza się wprowadzenie przeznaczeń uzupełniających zgodnie z przepisami szczegółowymi uchwały dla przeznaczenia uzupełniającego, bez zmiany generalnego charakteru zagospodarowania oraz warunków środowiska przyrodniczego i kulturowego.

§ 6. Ustala się zasady ochrony i kształtowania ładu przestrzennego oraz zasady usytuowania i kształtowania zabudowy, dopuszcza się:

- 1) komunikację jako przeznaczenie uzupełniające, związaną z dojazdami, parkowaniem i garażowaniem, realizację ciągów pieszych i rowerowych wykorzystywanych jako drogi pieszo-jezdne do obsługi nieruchomości przyległych do nich, obiektów infrastruktury drogowej;
- 2) wyznaczenie dodatkowych ciągów pieszo-jezdnych, jeżeli będzie to niezbędne dla stworzenia warunków dojazdu wynikających z przepisów odrębnych, w tym przeciwpożarowych, o parametrach szerokości pasa drogowego nie mniejszym niż 6 m;
- 3) obiekty i urządzenia infrastruktury technicznej.

§ 7. Ustala się szczegółowe zasady i warunki scalania i podziału nieruchomości dla terenów wyznaczonych niniejszym planem:

- 1) minimalna powierzchnia wydzielanych działek wynosi 1400 m², dopuszcza się wydzielania działek nie mniejszych niż 5 m² dla działek wydzielanych pod infrastrukturę techniczną oraz drogi;
- 2) kąt położenia granic działek w stosunku do pasa drogowego przyjmuje się od 60 do 120°;
- 3) szerokość frontu wydzielanych działek nie powinna być mniejsza niż 20,0 m – z wyłączeniem działek związanych z realizacją komunikacji i infrastruktury technicznej, których szerokość nie może być mniejsza niż 6,0 m.

§ 8. Ustala się następujące zasady ochrony środowiska, przyrody i krajobrazu:

- 1) zakazuje się lokalizacji inwestycji mogących zawsze i potencjalnie znacząco oddziaływać na środowisko, określonych w przepisach odrębnych, za wyjątkiem przedsięwzięć związanych z komunikacją oraz infrastrukturą techniczną;
- 2) ustala się następujące zasady dla ochrony przed hałasem, dopuszczając poziomy hałasu w środowisku dla poszczególnych terenów o różnych zasadach zagospodarowania na terenie oznaczonym na rysunku planu symbolem UT – jak dla terenów mieszkaniowo - usługowych określonych w przepisach odrębnych.

§ 9. Ustala się zasady ochrony dziedzictwa kulturowego i zabytków, w tym krajobrazów kulturowych:

- 1) wszelkie przedmioty, co do których istnieje przypuszczenie, iż są zabytkiem pozyskane w trakcie prac ziemnych lub odkryte jako przypadkowe znalezisko podlegają ochronie prawnej na podstawie przepisów odrębnych;
- 2) w obszarze opracowania nakazuje się kształtowanie obiektów poprzez nawiązanie formą i detalem architektonicznym do historycznej, regionalnej - sudeckiej architektury istniejących obiektów miejscowości.

§ 10. Ustala się granice i sposoby zagospodarowania terenów lub obiektów podlegających ochronie, ustalonych na podstawie odrębnych przepisów. Obszar opracowania znajduje się w granicach obszarów Natura 2000: Góry Kamienne PLH020038, Sudety Wałbrzysko-Kamiennogórskie PLB020010.

§ 11. 1. Zasady modernizacji, rozbudowy i budowy systemów komunikacji.

2. Ustala się obsługę komunikacyjną obszaru oraz powiązanie z zewnętrznym układem komunikacyjnym poprzez układ dróg.

3. W obrębie zainwestowanych terenów wymaga się lokalizowanie minimalnej ilości miejsc postojowych dla samochodów osobowych na poszczególnych działkach, w ilości zapewniającej właściwą obsługę użytkowników i zatrudnionych, ustala się:

- 1) 1 miejsce na każde rozpoczęte 50 m² powierzchni użytkowej usługowej, lecz nie mniej niż 2 miejsca postojowe;
- 2) 2 miejsca na budynek jednorodzinny;
- 3) 2 miejsca na lokal mieszkalny lub mieszkanie;
- 4) dla pozostałych przeznaczeń nie wymienionych w pkt 1) - 3) w ilości nie mniejszej niż 1 miejsce postojowe dla samochodów osobowych na 90 m² powierzchni użytkowej;
- 5) w przypadku realizacji więcej niż jednego rodzaju zabudowy w ramach własności, ilość stanowisk postojowych określona pkt 1) - 4) podlega zsumowaniu;
- 6) 1 miejsce dla pojazdu osoby niepełnosprawnej na każde 12 miejsc parkingowych.

4. Realizacja miejsc do parkowania dla samochodów osobowych w formie niezadaszonych miejsc postojowych lub zamkniętych garaży zlokalizowanych na działkach budowlanych.

5. Ilość miejsc przeznaczonych na parkowanie pojazdów zaopatrzonych w kartę parkingową należy ustalać zgodnie z przepisami odrębnymi oraz przy zastosowaniu parametru, co najmniej 1 miejsca na 500 m² powierzchni użytkowej.

§ 12. Ustala się następujące zasady modernizacji, rozbudowy i budowy systemów infrastruktury technicznej o charakterze dystrybucyjnym.

- 1) ustala się następujące ogólne zasady powiązania terenów objętych ustaleniami planu z urządzeniami i sieciami uzbrojenia technicznego:
 - a) sieci i urządzenia techniczne wykonać zgodnie z przepisami odrębnymi,
 - b) dopuszcza się:
 - realizację urządzeń i elementów sieci uzbrojenia technicznego,
 - stosowanie indywidualnych lub grupowych systemów oczyszczania ścieków oraz zbiorników bezodpływowych,

- modernizację, adaptację, przebudowę i rozbudowę istniejących urządzeń i instalacji infrastruktury technicznej;
- 2) dla zaopatrzenia w wodę ustala się:
 - a) powiązanie terenów objętych ustaleniami planu z układem gminnej sieci wodociągowej,
 - b) dopuszcza się stosowanie własnych ujęć wodny;
 - 3) dla odprowadzania i unieszkodliwiania ścieków, ustala się:
 - a) powiązanie terenów objętych ustaleniami planu z gminnym systemem kanalizacji sanitarnej,
 - b) gospodarkę ściekową opartą na rozwiązaniach indywidualnych;
 - 4) dla odprowadzania wód opadowych i roztopowych, ustala się dopuszczenie:
 - a) gromadzenia oraz wykorzystania wód opadowych i roztopowych do celów gospodarczych,
 - b) powiązania terenów objętych ustaleniami planu z projektowanym układem lokalnych sieci kanalizacji deszczowej,
 - c) modernizacji systemu melioracji przy uwzględnieniu zasad ochrony i kształtowania środowiska przyrodniczego;
 - 5) dla wywożenia i unieszkodliwiania odpadów stałych ustala się:
 - a) wywożenie odpadów zgodnie z przepisami odrębnymi oraz dostępną technologią,
 - b) należy zapewnić miejsca na pojemniki i kontenery służące do czasowego gromadzenia odpadów stałych w sposób umożliwiający segregację odpadów;
 - 6) dla zaopatrzenia w ciepło ustala się:
 - a) możliwość korzystania z indywidualnych źródeł ciepła, przy stosowaniu sprawnych, ekologicznych systemów grzewczych,
 - b) dopuszcza się stosowanie systemów pozyskujących energię ze źródeł odnawialnych do 100kW w zakresie wykorzystywania energii słonecznej i geotermalnej;
 - 7) dla zaopatrzenia w gaz ustala się realizację sieci i urządzeń zgodnie z przepisami odrębnymi;
 - 8) dla zaopatrzenia w energię elektryczną ustala się:
 - a) rozbudowę i budowę linii energetycznych niskiego i średniego napięcia oraz realizację stacji transformatorowych,
 - b) dopuszcza się lokalizację urządzeń związanych z wytwarzaniem energii elektrycznej ze źródeł odnawialnych do 100kW, zgodnie z przepisami odrębnymi, w zakresie wykorzystywania energii słonecznej;
1. dla rozbudowy sieci telekomunikacyjnych ustala się realizację uzupełniającego systemu sieci telefonicznej powiązanej z istniejącym systemem telekomunikacji, w tym sieci przewodowych i bezprzewodowych, analogowych oraz cyfrowych.

§ 13. Ustala się stawkę procentową w wysokości 30% dla terenów objętych planem służącą naliczaniu opłaty, o której mowa w art. 36 ust. 4 ustawy o zagospodarowaniu przestrzennym.

Rozdział 3. Szczegółowe zasady zagospodarowania terenów

§ 14. 1. Wyznacza się teren usług turystyki oznaczony na rysunku planu symbolem UT1.

2. Przeznaczenie podstawowe:

- 1) usługi turystyki;
- 2) usługi sportu i rekreacji.

3. Przeznaczenie uzupełniające:

- 1) zabudowa mieszkaniowa jednorodzinna;
- 2) zabudowa mieszkaniowa wielorodzinna;
- 3) sieci i urządzenia infrastruktury technicznej;
- 4) urządzenia towarzyszące.

4. Parametry i wskaźniki kształtowania zabudowy oraz zagospodarowania terenu, w tym linie zabudowy, gabaryty obiektów i wskaźniki intensywności zabudowy:

- 1) maksymalna wysokość nowej zabudowy 10,00 m;
- 2) ustalenia dla kształtu dachu budynków- dachy o kącie nachylenia 35° do 45° w układzie symetrycznym, w formie dwuspadowej i wielospadowej ograniczonej do przekryć lukarn i naczółków, które w stosunku do powierzchni całego dachu nie mogą przekroczyć 30%;
- 3) minimalny wskaźnik powierzchni biologicznie czynnej 50%;
- 4) intensywność zabudowy 0,001- 0,60;
- 5) maksymalny wskaźnik powierzchni zabudowy 40%;
- 6) nieprzekraczalna szerokość elewacji frontowej pojedynczego budynku 30 m;
- 7) wyznacza się nieprzekraczalne linie zabudowy zgodnie z rysunkiem planu w odległości od linii rozgraniczającej drogi wynikającej z rysunku przy liczeniu odległości w osiach linii;
- 8) minimalna powierzchnia wydzielanych działek budowlanych wynosi 1400 m².

Rozdział 4. Przepisy końcowe

§ 15. Ustala się stawkę procentową służącą naliczaniu opłaty, o której mowa w art. 36 ust. 4 ustawy o planowaniu i zagospodarowaniu przestrzennym w wysokości 30 %.

§ 16. Wykonanie uchwały powierza się Burmistrzowi Głuszycy.

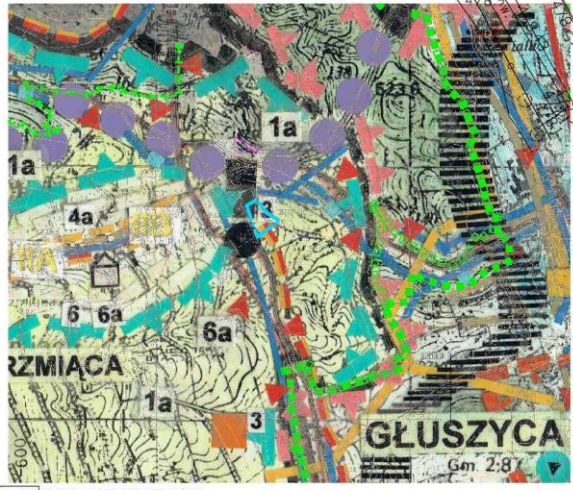
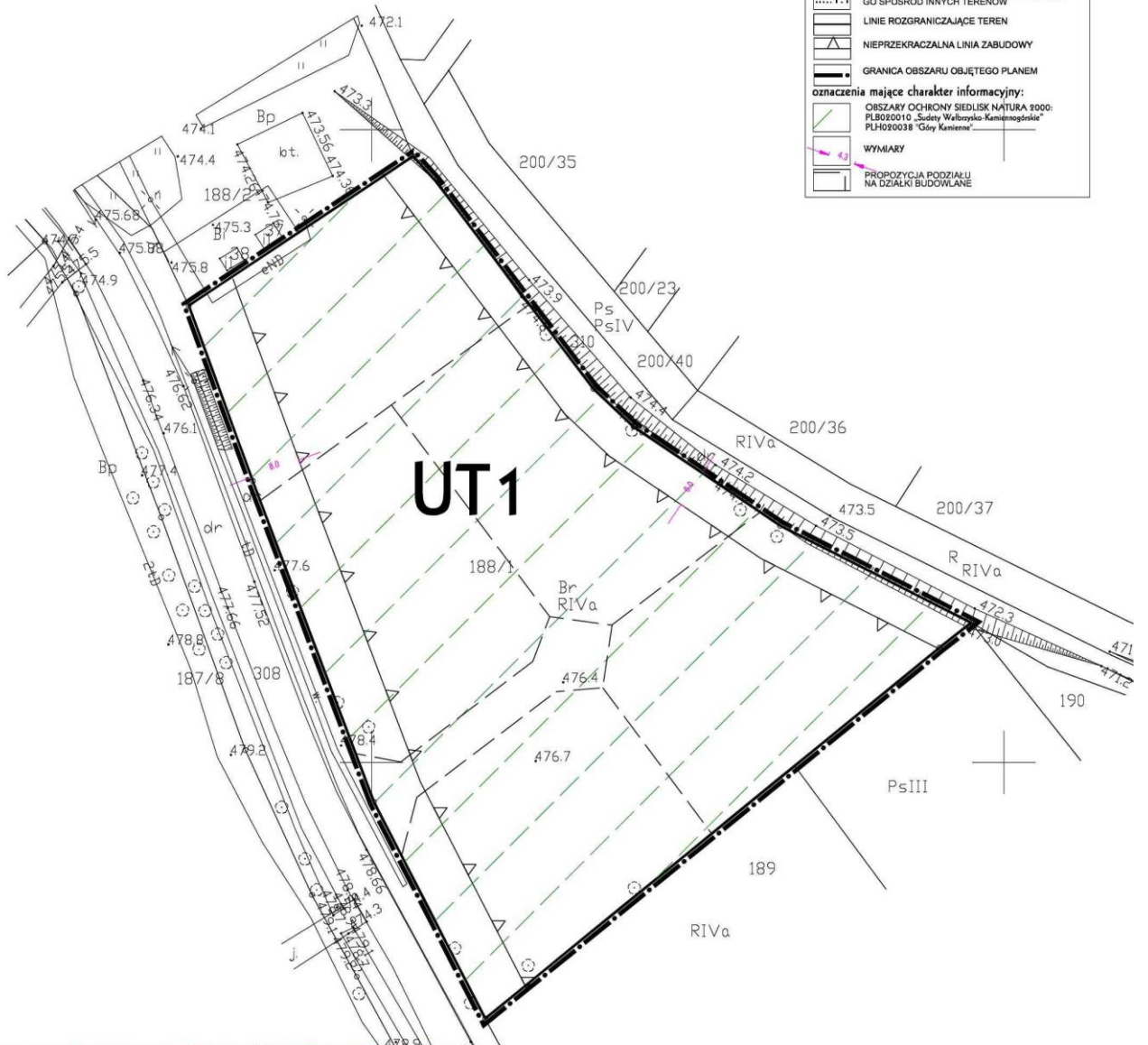
§ 17. Uchwała wchodzi w życie po upływie 14 dni od dnia jej ogłoszenia w Dzienniku Urzędowym Województwa Dolnośląskiego.

Przewodniczący Rady Miejskiej w Głuszycy:
Grzegorz Milczarek

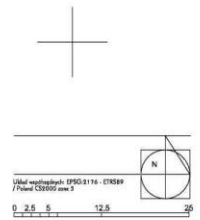
**Załącznik nr 1
do Uchwały nr L/353/2022
Rady Miejskiej w Głuszycy
z dnia 30 sierpnia 2022 r.**

Miejscowy plan zagospodarowania przestrzennego obszaru położonego w obrębie wsi Grzmiąca, gm. Głuszyca
SKALA 1:1000
RYSUNEK MIEJSCOWEGO PLANU ZAGOSPODAROWANIA PRZESTRZENNEGO - ZAŁĄCZNIK GRAFICZNY
ZAŁĄCZNIKI NR 1

oznaczenia obowiązujące:	
UT	TERENY USŁUG TURYSTYKI
.....1.1	NUMER LUB NUMERY TERENU WYRÓZNIAJĄCY GO ŚPOŚRÓD INNYCH TERENÓW
---	LINIE ROZGRANICZAJĄCE TEREN
▲	NIEPRZEKRACZALNA LINIA ZABUDOWY
—	GRANICA OBSZARU OBJĘTEGO PLANEM
oznaczenia mające charakter informacyjny:	
—	OBSZARY OCHRONY SIEDLIISK NATURA 2000: PLB020010 „Siedzy Wallrzycho-Kamienogórskie” PLH020038 „Góły Kaniński”
4.0	WYMIARY
—	PROPOZYCJA PODZIAŁU NA DZIAŁKI BUDOWLANE



GRANICA TERENU OBJĘTEGO ZMIANĄ
wynis ze stadium uwzględnienia i kierunków zagospodarowania przestrzennego Miasta Głuszyca, Uchwała Nr XII/129/99 Rady Miejskiej Głuszycy z dnia 30 grudnia 1999 r. ze zmianą



Załącznik nr 2
do uchwały nr L/353/2022
Rady Miejskiej w Głuszycy
z dnia 30 sierpnia 2022 r.

Rozstrzygnięcie o sposobie rozpatrzenia uwag do projektu planu

Na podstawie art. 20 ust. 1 ustawy z dnia 27 marca 2003 r. o planowaniu i zagospodarowaniu przestrzennym (t.j. Dz. U. z 2022 r. poz. 503) Rada Miejska w Głuszycy nie przyjmuje rozstrzygnięć w sprawie rozpatrzenia uwag do projektu miejscowego planu zagospodarowania przestrzennego obszaru położonego w obrębie wsi Grzmiąca, gm. Głuszycza, ze względu na brak przedmiotowych uwag.

Załącznik nr 3
do uchwały nr L/353/2022
Rady Miejskiej w Głuszycy
z dnia 30 sierpnia 2022 r.

Rozstrzygnięcie o sposobie realizacji, zapisanych w zmianie planu, inwestycji z zakresu infrastruktury technicznej, które należą do zadań własnych gminy, oraz zasadach ich finansowania, zgodnie z przepisami o finansach publicznych w miejscowym planie zagospodarowania przestrzennego obszaru położonego w obrębie wsi Grzmiąca, gm. Głuszyca

Na podstawie art. 20 ust.1 ustawy z dnia 27 marca 2003 r. o planowaniu i zagospodarowaniu przestrzennym (t.j. Dz. U. z 2022 r. poz. 503) Rada Miejska w Głuszycy określa następujący sposób realizacji inwestycji z zakresu infrastruktury technicznej, należących do zadań własnych gminy oraz zasady ich finansowania.

§ 1. Inwestycje z zakresu infrastruktury technicznej służące zaspokajaniu zbiorowych potrzeb mieszkańców zgodnie z art. 1 ustawy z dnia 8 marca 1990 r. o samorządzie gminnym (t.j. Dz. U. z 2022 r. poz. 559 ze zm.):

- 1) budowa sieci uzbrojenia technicznego w obrębie korytarzy infrastruktury oraz na terenach innych za zgodą właścicieli:
 - a) wodociągowych,
 - b) kanalizacji sanitarnej,
 - c) kanalizacji deszczowej.

§ 2. Finansowanie inwestycji z zakresu infrastruktury technicznej, zaliczonych do zadań własnych gminy, zapisanych w niniejszym planie miejscowym, podlega przepisom ustawy z dnia 27 sierpnia 2009 r. o finansach publicznych (t.j. Dz. U. z 2021 r. poz. 305 ze zm.), przy czym:

- 1) limity wydatków budżetowych na wieloletnie programy inwestycyjne są ujęte każdorazowo w budżecie gminy na każdy rok;
- 2) istnieją możliwości ubiegania się o dofinansowanie z funduszy strukturalnych UE (w zakresie budowy dróg oraz uzbrojenia pozostającego w gestii gminy) i/lub współfinansowania tych inwestycji z zainteresowanym inwestorem.

Załącznik Nr 4 do uchwały Nr L/353/2022

Rady Miejskiej w Głuszycy

z dnia 30 sierpnia 2022 r.

Zalacznik4.gml

Zbiór danych przestrzennych

Rada Miejska w Głuszycy na podstawie art. 67a ust. 3 i 5, ustawy z dnia 27 marca 2003 r. o planowaniu i zagospodarowaniu przestrzennym (t.j. Dz. U. z 2022 r. poz. 503) przygotowała dane przestrzenne dla zmiany planu, które stanowią załącznik w postaci cyfrowej do uchwały.