



DZIENNIK URZĘDOWY

WOJEWÓDZTWA DOLNOŚLĄSKIEGO

Wrocław, dnia 9 listopada 2020 r.

Poz. 6028

UCHWAŁA NR XXIII/460/2020 RADY GMINY KOBIERZYCE

z dnia 23 października 2020 r.

w sprawie uchwalenia miejscowego planu zagospodarowania przestrzennego obszaru położonego w rejonie ul. Południowej w południowo-środkowej części obrębu Bielany Wrocławskie

Na podstawie art. 18 ust. 2 pkt 5 ustawy z dnia 8 marca 1990r. o samorządzie gminnym (Dz. U. z 2020 r., poz. 713) i art. 20 ust. 1 ustawy z dnia 27 marca 2003r. o planowaniu i zagospodarowaniu przestrzennym (Dz. U. z 2020r. poz. 293 ze zm.) w związku z uchwałą nr IV/54/2019 Rady Gminy Kobierzyce z dnia 25 stycznia 2019 r. w sprawie przystąpienia do sporządzenia miejscowego planu zagospodarowania przestrzennego obszaru położonego w rejonie ul. Południowej w południowo-środkowej części obrębu Bielany Wrocławskie oraz po stwierdzeniu, że nie narusza on ustaleń studium uwarunkowań i kierunków zagospodarowania przestrzennego Gminy Kobierzyce uchwalonego przez Radę Gminy Kobierzyce uchwałą nr XXI/413/2020 z dnia 21 sierpnia 2020r., Rada Gminy Kobierzyce uchwała, co następuje:

Rozdział 1. Przepisy ogólne

§ 1. 1. Uchwała się miejscowy plan zagospodarowania przestrzennego obszaru położonego w rejonie ul. Południowej w południowo-środkowej części obrębu Bielany Wrocławskie, zwany dalej planem, który obejmuje obszar przedstawiony na rysunku planu w skali 1:1000, stanowiącym załącznik nr 1 do uchwały.

2. Rozstrzygnięcie o sposobie rozpatrzenia uwag wniesionych do projektu planu stanowi załącznik nr 2 do uchwały.

3. Rozstrzygnięcie o sposobie realizacji, zapisanych w planie, inwestycji z zakresu infrastruktury technicznej, które należą do zadań własnych gminy oraz o zasadach ich finansowania, zgodnie z przepisami o finansach publicznych, stanowi załącznik nr 3 do uchwały.

4. Ze względu na brak występowania na obszarze planu problematyki, terenów lub obiektów określonych w pkt od 1 do 3, w planie nie określa się:

- 1) wymagań wynikających z potrzeb kształtowania przestrzeni publicznych;
- 2) granic i sposobów zagospodarowania terenów lub obiektów podlegających ochronie, ustalonych na podstawie odrębnych przepisów, w tym terenów górniczych, a także obszarów szczególnego zagrożenia powodzią oraz obszarów osuwania się mas ziemnych, krajobrazów priorytetowych określonych w audycie krajobrazowym oraz w planach zagospodarowania przestrzennego województwa;
- 3) sposobu i terminu tymczasowego zagospodarowania, urządzania i użytkowania terenów.

§ 2. 1. Określenia stosowane w uchwale oznaczają:

- 1) miejsce do parkowania – miejsca spełniające kryteria dotyczące stanowisk postojowych dla samochodów, zgodnie z przepisami odrębnymi;

- 2) nieprzekraczalna linia zabudowy – linia ograniczająca obszar, na którym dopuszcza się wznoszenie budynków oraz określonych w ustaleniach planu rodzajów budowli nadziemnych, nie będącymi liniami przesyłowymi, sieciami uzbrojenia terenu oraz związanymi z nimi urządzeniami;
- 3) powierzchnia pokrycia panelami fotowoltaicznymi – suma powierzchni wszystkich paneli fotowoltaicznych mierzona po zewnętrznym wymiarze ramy panelu w rzucie poziomym; do tej powierzchni nie wlicza się powierzchni paneli fotowoltaicznych zlokalizowanych na ścianach budynków i budowli;
- 4) powierzchnia zabudowy – powierzchnia zajęta przez budynek w stanie wykończonym wyznaczona przez rzut poziomy krawędzi budynku na powierzchnię terenu, do której nie wlicza się:
 - a) powierzchni obiektów budowlanych ani ich części nie wystających ponad powierzchnię terenu,
 - b) powierzchni elementów drugorzędnych takich jak: schody zewnętrzne, rampy zewnętrzne, daszki, markizy,
 - c) powierzchni zajmowanej przez wydzielone obiekty pomocnicze takie jak: szklarnie, altany;
- 5) przeznaczenie podstawowe terenu – funkcja wraz z urządzeniami i obiektami towarzyszącymi możliwa do realizacji na danym terenie oraz na poszczególnych działkach budowlanych;
- 6) przeznaczenie uzupełniające terenu – rodzaje przeznaczenia inne niż podstawowe, które jedynie uzupełniają lub wzbogacają przeznaczenie podstawowe;
- 7) teren – obszar ograniczony na rysunku planu liniami rozgraniczającymi, oznaczony symbolem - zgodnie z oznaczeniami graficznymi określonymi w legendzie.

2. Pojęcia niezdefiniowane należy rozumieć zgodnie z przepisami szczególnymi.

§ 3. 1. Integralną częścią uchwały jest rysunek planu, o którym mowa w § 1 ust. 1.

2. Następujące oznaczenia graficzne przedstawione na rysunku planu są obowiązującymi ustaleniami planu:

- 1) granica obszaru objętego planem;
- 2) linie rozgraniczające tereny o różnym przeznaczeniu lub różnych zasadach zagospodarowania;
- 3) nieprzekraczalne linie zabudowy;
- 4) symbole przeznaczenia terenu;
- 5) strefa ochrony konserwatorskiej „OW” zabytków archeologicznych, równoznaczna z obszarem ujętym w wykazie zabytków.

3. Pozostałe oznaczenia graficzne nie są obowiązującymi ustaleniami planu i mają charakter informacyjny.

§ 4. Ustala się następujące kategorie przeznaczenia terenu:

- 1) **droga lokalna** – teren drogi publicznej klasy lokalnej;
- 2) **droga transportu rolnego** – teren drogi, stanowiącej dojazd do gruntów rolnych i/lub leśnych;
- 3) **produkcja** – tereny przeznaczone pod lokalizację przedsiębiorstw i zakładów produkcyjnych, przetwórstwa rolno – spożywczego, rzemiosła produkcyjnego, drobnej wytwórczości, elektrowni fotowoltaicznych - produkcji energii ze źródeł odnawialnych o mocy powyżej 100kW z wyłączeniem produkcji energii wytwarzanej z elektrowni wiatrowych;
- 4) **teren rolniczy**;
- 5) **zabudowa usługowa** – tereny przeznaczone pod lokalizację budynków usługowych wraz z niezbędnymi urządzeniami budowlanymi, z zakresu:
 - a) **budownictwo** – tereny przeznaczone pod lokalizację obiektów firm i baz budowlanych, w tym obsługa serwisowa i naprawa maszyn budowlanych,
 - b) **finanse** – tereny przeznaczone pod lokalizację obiektów związanych z pośrednictwem finansowym takich jak: działalność banków, domów maklerskich, instytucji zajmujących się obsługą finansową np. w formie leasingu czy obsługi sprzedaży ratalnej, a także instytucji związanych z ubezpieczeniami i funduszami emerytalno-rentowymi,

- c) **gastronomia** – tereny przeznaczone pod działalność restauracji, kawiarni, herbaciarni, pubów, winiarni oraz placówek gastronomiczno-rekreacyjnych jak kluby bilardowe, kręgielnie,
 - d) **handel detaliczny** – tereny przeznaczone pod lokalizację obiektów związanych ze sprzedażą detaliczną towarów w tym obiektów wystawienniczo-targowych, z wyłączeniem sprzedaży detalicznej paliw do pojazdów mechanicznych,
 - e) **handel hurtowy** – tereny przeznaczone pod lokalizację obiektów związanych z hurtową sprzedażą towarów,
 - f) **niepubliczne usługi oświaty** – tereny przeznaczone pod działalność związaną z prowadzeniem niepublicznych szkół podstawowych, przedszkoli, żłobków, świetlic, a także kształcenia dodatkowego lub uzupełniającego, w tym kursy i szkolenia, wraz z towarzyszącymi budynkami gospodarczymi i garażami, niezbędnymi urządzeniami budowlanymi, komunikacją wewnętrzną,
 - g) **niepubliczne usługi zdrowia i opieki społecznej** – tereny przeznaczone pod niepubliczną działalność przychodni, poradni, ambulatoriów, ośrodków zdrowia i opieki nad osobami chorymi i niedołącznymi, gabinetów lekarskich, zakładów rehabilitacji leczniczej, domów opieki nad osobami w podeszłym wieku, szkół rodzenia,
 - h) **obsługa firm i klienta** – tereny przeznaczone pod lokalizację biur: związanych z obsługą nieruchomości, wynajęciem specjalistów, badaniami, a także naprawą artykułów przeznaczenia osobistego i użytku domowego oraz usługi drobne, np. pojedyncze gabinety lekarskie, weterynaryjne i kosmetyczne, fryzjerstwo, poprawa kondycji fizycznej, pralnie, szewc, wypożyczalnie,
 - i) **obsługi pojazdów samochodowych** – tereny przeznaczone pod lokalizację: salonów samochodowych, parkingów, obiektów do parkowania, a także usługi związane z salonem samochodowym, takie jak: ekspozycja, obsługa serwisowa, diagnostyczna, naprawa i wynajem samochodów osobowych, myjnie samochodowe z wyłączeniem stacji paliw,
 - j) **transport** – tereny przeznaczone pod lokalizację obiektów związanych z przewozem, magazynowaniem i spedycją, materiałów i produktów, obiekty służące do przeładunku towarów, składowania, sortowania, konfekcjonowania a także kompleks obiektów do przechowywania i konserwacji pojazdów w tym obsługi, naprawy i wynajmu pojazdów mechanicznych, a także stacje paliw i myjnie samochodowe wraz z obiektami towarzyszącymi,
 - k) **usługi drobne** – tereny przeznaczone pod lokalizację obiektów związanych z: fryzjerstwem, usługami kosmetycznymi, zegarmistrzowskimi, naprawą artykułów użytku osobistego i użytku domowego, a także studia wizażu i odchudzania, łaźnie i sauny, solaria, gabinety masażu, usługi szewskie, krawieckie, rymarskie, fotograficzne, introligatorskie, poligraficzne, jubilerskie, lutnicze, pralnicze, wynajem i wypożyczanie, wypożyczalnie;
- 6) **zielen izolacyjna** – należy przez to rozumieć nasadzenia zieleni wielopiętrowej z przewagą zieleni zimozielonej, pełniące funkcje izolacyjno-ochronne, mające na celu zmniejszenie ponadnormatywnych poziomów oddziaływania na środowisko z urządzeniami i obiektami towarzyszącymi.

Rozdział 2.

Ustalenia dla całego obszaru objętego planem

§ 5. Dopuszczenia i ograniczenia w zagospodarowaniu terenów służące ochronie i kształtowaniu ładu przestrzennego określają przepisy zawarte w rozdziale 3.

§ 6. W zakresie zasad ochrony środowiska, przyrody i krajobrazu kulturowego, obowiązują następujące ustalenia: ustala się zakaz realizacji inwestycji oraz prowadzenia działalności, której negatywne oddziaływanie może przekroczyć granice nieruchomości.

§ 7. W zakresie zasad ochrony dziedzictwa kulturowego, zabytków oraz dóbr kultury współczesnej, obowiązują następujące ustalenia: w strefie ochrony konserwatorskiej „OW” zabytków archeologicznych, równoznacznej z obszarem ujętym w wykazie zabytków: dla inwestycji związanych z pracami ziemnymi wymagane jest przeprowadzenie badań archeologicznych, zgodnie z przepisami odrębnymi.

§ 8. W zakresie szczególnych warunków zagospodarowania terenów oraz ograniczenia w ich użytkowaniu, w tym zakazu zabudowy, ustala się:

- 1) na terenach oznaczonych symbolem: R - zakaz lokalizacji zabudowy, w tym zabudowy związanej z produkcją rolniczą, z wyjątkiem infrastruktury technicznej, pod warunkiem zgodności z przepisami odrębnymi;
- 2) na terenach oznaczonych symbolem: ZI - zakaz lokalizacji zabudowy, z wyjątkiem infrastruktury technicznej, pod warunkiem zgodności z przepisami odrębnymi.

§ 9. Zasady kształtowania krajobrazu określają przepisy zawarte w rozdziale 3.

§ 10. W zakresie szczegółowych zasad i warunków scalania i podziału nieruchomości ustala się:

- 1) minimalne powierzchnie działek:
 - a) dla terenu U/P – 2000 m²,
 - b) dla pozostałych terenów przeznaczonych na cele inne niż rolne i leśne – 10 m²;
- 2) minimalne szerokości frontów działek:
 - a) 20 m dla terenu, o którym mowa w pkt. 1 lit. a,
 - b) 2 m dla pozostałych terenów, o których mowa w pkt. 1 lit. b;
- 3) kąt położenia granic działek w stosunku do pasa drogowego powinien zawierać się w przedziale od 20 do 160.

§ 11. 1. W zakresie zasad modernizacji, rozbudowy i budowy systemów komunikacji i infrastruktury technicznej, obowiązują następujące ustalenia: dopuszcza się etapowanie inwestycji przy realizacji dróg.

2. W zakresie budowy, przebudowy lub rozbudowy sieci uzbrojenia ustala się:

- 1) dopuszcza się lokalizację dystrybucyjnej infrastruktury technicznej na obszarze objętym planem, niezbędnej dla obsługi terenu, pod warunkiem zgodności z przepisami odrębnymi;
- 2) dopuszcza się wydzielanie niezbędnych działek dla dystrybucyjnej infrastruktury technicznej, w tym m.in. dla stacji transformatorowych i przepompowni ścieków, o parametrach innych niż określone w niniejszej uchwale oraz z zachowaniem warunków wynikających z przepisów odrębnych;
- 3) w zakresie odprowadzenia wód opadowych i roztopowych: ustala się stosowanie rozwiązań polegających na zagospodarowaniu całości lub części wód opadowych i roztopowych w miejscu opadu, w szczególności poprzez gospodarcze wykorzystanie, odparowanie, rozsączanie do gruntu lub retencjonowanie na działce budowlanej, zgodnie z przepisami odrębnymi wraz ze spowolnieniem ich odpływu do odbiornika;
- 4) w zakresie odprowadzenia ścieków: zgodnie z przepisami odrębnymi;
- 5) w zakresie zaopatrzenia w wodę:
 - a) ustala się zaopatrzenie budynków w wodę, z uwzględnieniem warunków dostępności do wody dla celów przeciwpożarowych, z rozdzielczej sieci wodociągowej,
 - b) dopuszcza się budowę tylko do celów gospodarczych własnych ujęć wodociągowych o głębokości nieprzekraczającej 30m i poborze wody w ilości do 10m³/dobę;
- 6) zaopatrzenie w energię elektryczną dopuszcza się z sieci elektroenergetycznej lub własnych źródeł energii, z zachowaniem warunków wynikających z przepisów odrębnych, w tym odnawialnych źródeł energii (elektrowni fotowoltaicznych) o mocy powyżej 100kW, z wyłączeniem możliwości lokalizacji turbin wiatrowych oraz biogazowni;
- 7) w zakresie zasad modernizacji, rozbudowy i budowy sieci gazowej ustala się zaopatrzenie w gaz ze zbiorników gazu lub z sieci gazowej;
- 8) w zakresie gromadzenia i usuwania odpadów:
 - a) obowiązują zasady określone w przepisach odrębnych,
 - b) dopuszcza się lokalizowanie pojemników do prowadzenia selektywnej zbiórki odpadów.

§ 12. Określa się wysokość stawki procentowej, na podstawie której ustala się opłatę, o której mowa w art. 36 ust. 4 ustawy z dnia 27 marca 2003r. o planowaniu i zagospodarowaniu przestrzennym, dla wszystkich terenów objętych planem, na 30%.

Rozdział 3. Ustalenia szczegółowe dla terenów

§ 13. 1. Dla terenu zabudowy usługowej, obiektów produkcyjnych oznaczonych na rysunku planu symbolem 1U/P ustala się:

- 1) przeznaczenie podstawowe:
 - a) zabudowa usługowa z zakresu: budownictwa, finansów, gastronomii, handlu detalicznego, handlu hurtowego, usług drobnych, niepublicznych usług oświaty, niepublicznych usług zdrowia i opieki społecznej, obsługi firm i klienta, obsługi pojazdów samochodowych, transportu,
 - b) produkcja,
 - c) drogi wewnętrzne;
- 2) przeznaczenie uzupełniające: lokalizacja urządzeń wytwarzających energię z odnawialnych źródeł energii o mocy przekraczającej 100kW – elektrownie fotowoltaiczne wraz ze strefą ochronną; granica strefy ochronnej tożsama z liniami rozgraniczającymi terenu, o którym mowa w ust. 1.

2. Na terenie, o którym mowa w ust. 1, obowiązują następujące ustalenia dotyczące kształtowania zabudowy:

- 1) nie ustala się nieprzekraczalnej linii zabudowy;
- 2) wysokość budynków nie może przekraczać 24m;
- 3) dopuszcza się dowolne kąty nachylenia dachów i dowolne pokrycia dachowe;
- 4) dopuszcza się realizację kondygnacji podziemnych;
- 5) ustala się maksymalną wysokość dla budowli - 60m.

3. Na terenie, o którym mowa w ust. 1, obowiązują następujące ustalenia dotyczące zagospodarowania terenu i kształtowania ładu przestrzennego:

- 1) powierzchnia zabudowy w stosunku do powierzchni działki budowlanej nie może przekroczyć 85%;
- 2) powierzchnia pokrycia panelami fotowoltaicznymi - maksymalnie 80% powierzchni działki budowlanej;
- 3) co najmniej 15% powierzchni działki budowlanej należy urządzić jako powierzchnię terenu biologicznie czynnego;
- 4) wskaźnik intensywności zabudowy winien zawierać się w przedziale od 0 do 1,8.

4. Ustala się minimalną szerokość dróg wewnętrznych, o których mowa w ust. 1, pkt. 4 – 10 m.

5. Na terenie, o którym mowa w ust. 1 obowiązują następujące ustalenia dotyczące parkowania pojazdów:

- 1) dla produkcji oraz usług z zakresu transportu – 1 miejsce parkingowe na 4 stanowiska pracy;
- 2) dla usług, w tym usług handlu do 100m² powierzchni sprzedaży:
 - a) nie mniej niż 2 miejsca parkingowe dla usług prowadzonych na powierzchni całkowitej do 20 m²,
 - b) następne 3 miejsca parkingowe dla usług prowadzonych na powierzchni całkowitej powyżej 20 m² do 50 m²,
 - c) na każde następne rozpoczęte 50 m² powierzchni usług - 2 miejsca parkingowe, z zaokrągleniem w górę,
 - d) w obiektach usługowo-handlowych o powierzchni sprzedażowej przekraczającej 100m² powierzchnia parkingów powinna być dwukrotnie większa od powierzchni sprzedaży, lecz nie mniej niż 8 miejsc parkingowych na każde 100 m² powierzchni sprzedaży;
- 3) miejsca parkingowe dla pojazdów zaopatrzonych w kartę parkingową w ilości zgodnej z przepisami odrębnymi.

§ 14. 1. Dla terenów oznaczonych na rysunku planu symbolami: 1TI, 2TI, ustala się przeznaczenie podstawowe: tereny infrastruktury technicznej.

2. Na terenach, o których mowa w ust. 1 obowiązują następujące ustalenia:

- 1) nieprzekraczalne linie zabudowy w odległości 6 m od linii rozgraniczającej z drogami: 1KDL, 2KDL, zgodnie z rysunkiem planu;
- 2) wysokość budynków nie może przekraczać 7 m;
- 3) ustala się maksymalną wysokość dla budowli – 12 m;
- 4) dopuszcza się dowolne kąty nachylenia dachów i dowolne pokrycia dachowe;
- 5) co najmniej 5% powierzchni działki budowlanej należy urządzić jako powierzchnię terenu biologicznie czynnego;
- 6) wskaźnik intensywności zabudowy winien zawierać się w przedziale od 0 do 1,0;
- 7) nie ustala się minimalnej liczby miejsc do parkowania pojazdów, w tym miejsc przeznaczonych na parkowanie pojazdów zaopatrzonych w kartę parkingową.

§ 15. 1. Dla terenu oznaczonego na rysunku planu symbolem 1ZI ustala się przeznaczenie:

- 1) podstawowe: teren zieleni izolacyjnej;
- 2) uzupełniające:
 - a) obiekty i urządzenia rekreacyjno-sportowe,
 - b) zieleń urządzona,
 - c) wody powierzchniowe śródlądowe,
 - d) drogi wewnętrzne.

2. Ustala się zakaz lokalizacji budynków.

§ 16. 1. Dla terenów oznaczonych na rysunku planu symbolami: 1R, 2R, ustala się przeznaczenie:

- 1) podstawowe: tereny rolnicze;
- 2) uzupełniające:
 - a) drogi transportu rolnego,
 - b) wody powierzchniowe śródlądowe,
 - c) zalesienia i zadrzewienia.

2. Ustala się zakaz lokalizacji budynków.

§ 17. 1. Dla terenów oznaczonych na rysunku planu symbolami: 1KDL, 2KDL, ustala się przeznaczenie podstawowe: drogi publiczne klasy L-lokalnej.

2. Dla terenów, o których mowa w ust. 1, ustala się szerokość w liniach rozgraniczających:

- 1) dla drogi 1KDL: 15 m, zgodnie z rysunkiem planu;
- 2) dla drogi: 2KDL: 15-33 m, zgodnie z rysunkiem planu.

§ 18. 1. Dla terenów oznaczonych na rysunku planu symbolami: 1KDg, 2KDg, ustala się przeznaczenie podstawowe: drogi transportu rolnego.

2. Dla terenów, o których mowa w ust. 1, ustala się szerokość w liniach rozgraniczających: 3m, zgodnie z rysunkiem planu.

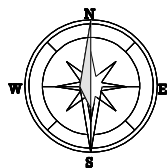
Rozdział 4. Przepisy końcowe

§ 19. Wykonanie niniejszej uchwały powierza się Wójtowi Gminy Kobierzyce.

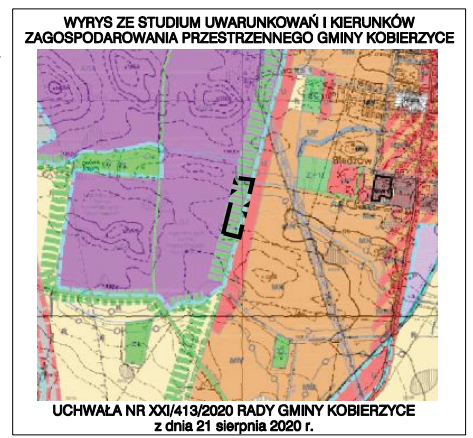
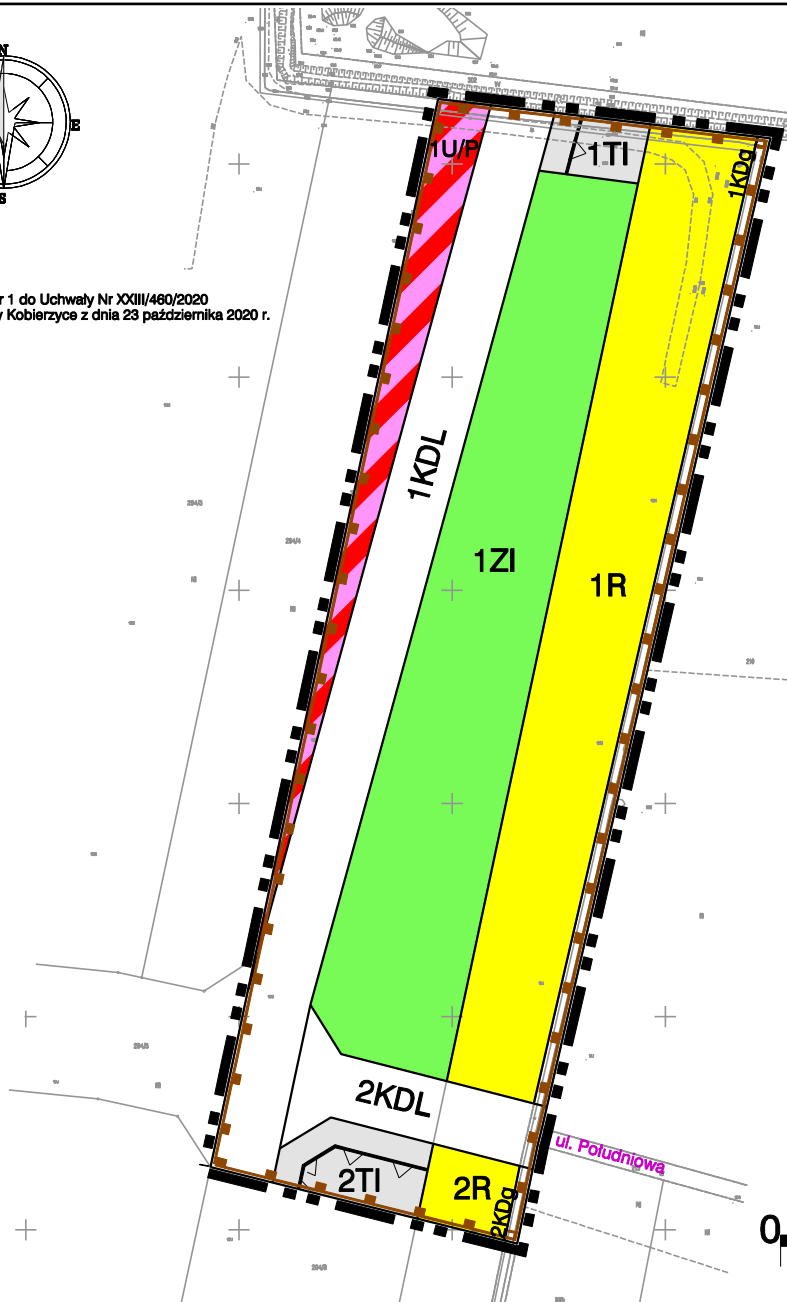
§ 20. Uchwała wchodzi w życie po upływie 14 dni od daty ogłoszenia w Dzienniku Urzędowym Województwa Dolnośląskiego.

Przewodnicząca Rady Gminy Kobierzyce:
Elżbieta Regulska

MIEJSCOWY PLAN ZAGOSPODAROWANIA PRZESTRZENNEGO OBSZARU POŁOŻONEGO W REJONIE UL POŁUDNIOWEJ W POŁUDNIOWO-ŚRODKOWEJ CZĘŚCI OBRĘBU BIELANY WROCŁAWSKIE



Załącznik Nr 1 do Uchwały Nr XXIII/460/2020
Rady Gminy Kobierzyce z dnia 23 października 2020 r.



LEGENDA:

CZYNACZENIA STANOWIĄCE USTALENIA PLANU

	GRANICA OBSZARU OBJĘTEGO PLANEM
	LINIE ROZGRANICZAJĄCE TERENY O RÓŻNYM PRZEZNACZENIU LUB RÓŻNYCH ZASADACH ZAGOSPODAROWANIA
	NIEPRZEKRACZALNE LINIE ZABUDOWY
	U/P TEREN ZABUDOWY USŁUGOWEJ, OBIEKTÓW PRODUKCYJNYCH
	TI TERENY INFRASTRUKTURY TECHNICZNEJ
	R TERENY ROLNICZE
	ZI TEREN ZIELENI IZOLACYJNEJ
	KDL TERENY DRÓG KLASY L-LOKALNEJ
	KDg TERENY DRÓG TRANSPORTU ROLNEGO
	STREFA OCHRONY KONSERWATORSKIEJ "OW" ZABYTKÓW ARCHEOLOGICZNYCH, RÓWNOZNACZNA Z OBSZAREM UJĘTYM W WYKAZIE ZABYTKÓW

Skala 1:1000



A115

Załącznik nr 2 do uchwały nr XXIII/460/2020
Rady Gminy Kobierzyce
z dnia 23 października 2020 r.

**ROZSTRZYGNIĘCIE W SPRAWIE UWAG WNIESIONYCH DO PROJEKTU MIEJSCOWEGO
PLANU ZAGOSPODAROWANIA PRZESTRZENNEGO OBSZARU POŁOŻONEGO W REJONIE
UL. POŁUDNIOWEJ W POŁUDNIOWO-ŚRODKOWEJ CZĘŚCI OBRĘBU BIELANY
WROCŁAWSKIE**

Ze względu na brak nieuwzględnionych uwag wniesionych do projektu planu podczas wyłożenia do publicznego wglądu Rada Gminy Kobierzyce nie dokonuje rozstrzygnięć wynikających z art. 20 ust. 1 ustawy z dnia 27 marca 2003r. o planowaniu i zagospodarowaniu przestrzennym (Dz. U. z 2020r. poz. 293 ze zm.).

Załącznik nr 3 do uchwały nr XXIII/460/2020
Rady Gminy Kobierzyce
z dnia 23 października 2020 r.

**ROZSTRZYGNĘCIE W SPRAWIE SPOSOBU REALIZACJI INWESTYCJI Z ZAKRESU
INFRASTRUKTURY TECHNICZNEJ, KTÓRE NALEŻĄ DO ZADAŃ WŁASNYCH GMINY
ORAZ ZASAD ICH FINANSOWANIA**

W związku z uchwaleniem miejscowego planu zagospodarowania przestrzennego obszaru położonego w rejonie ul. Południowej w południowo-środkowej części obrębu Bielany Wrocławskie, nie wystąpią inwestycje z zakresu infrastruktury technicznej stanowiące zadania własne gminy.