



DZIENNIK URZĘDOWY

WOJEWÓDZTWA DOLNOŚLĄSKIEGO

Wrocław, dnia 2 lipca 2019 r.

Poz. 4107

UCHWAŁA NR IX/75/2019 RADY GMINY MALCZYCE

z dnia 25 czerwca 2019 r.

w sprawie uchwalenia zmiany miejscowego planu zagospodarowania przestrzennego gminy Malczyce, obręb Chełm

Na podstawie art. 18 ust. 2 pkt 5 ustawy z dnia 8 marca 1990 r. o samorządzie gminnym (tekst jednolity Dz. U. z 2019 r. poz. 506) i art. 20 ust.1 ustawy z dnia 27 marca 2003 r. o planowaniu i zagospodarowaniu przestrzennym (tekst jednolity Dz. U. z 2018 r., poz. 1945 z późn. zm.) po stwierdzeniu, że w niniejszej uchwale nie zostały naruszone ustalenia Studium uwarunkowań i kierunków zagospodarowania przestrzennego gminy Malczyce przyjętego uchwałą nr VIII/40/2011 Rady Gminy Malczyce z dnia 24 maja 2011 r. w sprawie uchwalenia zmiany studium uwarunkowań i kierunków zagospodarowania przestrzennego gminy Malczyce, uzupełnionego Zarządzeniem Zastępczym nr 1/2015 Wojewody Dolnośląskiego z dnia 25 maja 2015 r. w sprawie wprowadzenia obszaru udokumentowanego złoża kopalin do zmiany studium uwarunkowań i kierunków zagospodarowania przestrzennego gminy Malczyce oraz zmienionej uchwałą nr XLVII/258/2018 Rady Gminy Malczyce z dnia 24 kwietnia 2018 r. w sprawie uchwalenia zmiany Studium uwarunkowań i kierunków zagospodarowania przestrzennego gminy Malczyce, oraz w związku z uchwałą nr XXXVII/164/09 Rady Gminy Malczyce z dnia 26 czerwca 2009 r. w sprawie przystąpienia do sporządzenia zmiany miejscowego planu zagospodarowania przestrzennego gminy Malczyce z wyłączeniem działek nr 228, 221/5 i 221/6 w obrębie Chomiąża, zmienioną uchwałą nr XXI/106/2012 Rady Gminy Malczyce z dnia 29 maja 2012 r. dotyczącą zmiany uchwały nr XXXVII/164/09 Rady Gminy Malczyce z dnia 26 czerwca 2009 r. w sprawie przystąpienia do sporządzenia zmiany miejscowego planu zagospodarowania przestrzennego gminy Malczyce z wyłączeniem działek nr 228, 221/5, 221/6 w obrębie Chomiąża, uchwałą nr XXII/164/2017 Rady Gminy Malczyce z dnia 31 stycznia 2017 r. w sprawie zmiany uchwały nr XXI/106/2012 Rady Gminy Malczyce z dnia 29 maja 2012 r. dotyczącą zmiany uchwały nr XXXVII/164/09 Rady Gminy Malczyce z dnia 26 czerwca 2009 r. w sprawie przystąpienia do sporządzenia zmiany miejscowego planu zagospodarowania przestrzennego gminy Malczyce z wyłączeniem działek nr 228, 221/5, 221/6 w obrębie Chomiąża oraz uchwałą nr XXXVI/200/2017 Rady Gminy Malczyce z dnia 30 maja 2017 r. w sprawie przystąpienia do sporządzenia miejscowego planu zagospodarowania przestrzennego dla rejonu złoża "Chełm", Rada Gminy Malczyce uchwala co następuje:

Rozdział 1.

Ustalenia planu miejscowego

§ 1. Uchwala się zmianę miejscowego planu zagospodarowania przestrzennego gminy Malczyce, obręb Chełm, zwaną dalej planem.

- 1) załącznikiem nr 1 do niniejszej uchwały jest rysunek planu w skali 1:5000;
- 2) załącznikiem nr 2 do niniejszej uchwały jest rysunek planu w skali 1:2000;

- 3) załącznikiem nr 3 do niniejszej uchwały jest rozstrzygnięcie o sposobie realizacji zapisanych w planie inwestycji z zakresu infrastruktury technicznej, które należą do zadań własnych gminy oraz o zasadach ich finansowania zgodnie z przepisami o finansach publicznych;
- 4) załącznikiem nr 4 do niniejszej uchwały jest rozstrzygnięcie o sposobie rozpatrzenia uwag wniesionych do projektu miejscowego planu zagospodarowania przestrzennego.

§ 2. 1. Plan obejmuje obszar obrębu geodezyjnego Chełm z wyłączeniem rejonu złoża „Chełm”.

2. Granice obszaru objętego planem określono na rysunkach planu, stanowiących załączniki nr 1 i 2 do niniejszej uchwały.

§ 3. 1. Ustaleniami planu objęto tereny wyznaczone na rysunku planu liniami rozgraniczającymi tereny o różnym przeznaczeniu lub różnych zasadach zagospodarowania, których funkcje określono poniżej:

- 1) teren zabudowy mieszkaniowej jednorodzinnej, oznaczony symbolem MN;
- 2) tereny zabudowy mieszanej, oznaczone symbolem MM;
- 3) teren zabudowy usługowej – usługi publiczne, oznaczony symbolem Up;
- 4) teren zabudowy usługowej z dopuszczeniem zabudowy mieszkaniowej, oznaczony symbolem U/M;
- 5) teren obsługi produkcji w gospodarstwach rolnych, hodowlanych i ogrodnictwa oraz usług, oznaczony symbolem RU/U;
- 6) teren sportu i rekreacji, oznaczony symbolem US;
- 7) tereny śródlądowych wód powierzchniowych – cieki wodne, oznaczone symbolem WSc;
- 8) tereny śródlądowych wód powierzchniowych – zbiorniki wodne, oznaczone symbolem WSz;
- 9) tereny rolnicze, oznaczone symbolem R;
- 10) tereny lasów, oznaczone symbolem ZL;
- 11) teren drogi publicznej – droga główna, oznaczony symbolem KDG;
- 12) teren drogi publicznej – droga zbiorcza, oznaczony symbolem KDZ;
- 13) teren drogi publicznej – droga lokalna, oznaczony symbolem KDL;
- 14) teren drogi publicznej – droga dojazdowa, oznaczony symbolem KDD;
- 15) tereny dróg wewnętrznych, oznaczone symbolem KDW;
- 16) teren obsługi komunikacji, oznaczony symbolem KS.

2. Następujące oznaczenia graficzne na rysunku planu są obowiązującymi ustaleniami planu:

- 1) granica obszaru objętego planem miejscowym;
- 2) linie rozgraniczające tereny o różnym przeznaczeniu lub różnych zasadach zagospodarowania;
- 3) nieprzekraczalne linie zabudowy;
- 4) obiekty wpisane do rejestru zabytków;
- 5) obiekty wpisane do wykazu zabytków;
- 6) granica strefy „A” ścisłej ochrony konserwatorskiej;
- 7) granica strefy „B” ochrony konserwatorskiej zabytkowych układów przestrzennych;
- 8) granica strefy „OW” ochrony konserwatorskiej zabytków archeologicznych;
- 9) stanowiska archeologiczne;
- 10) strefa zieleni ruralistycznej;
- 11) pas technologiczny ograniczonego zagospodarowania wzdłuż napowietrznych linii średniego napięcia;

- 12) pas technologiczny ograniczonego zagospodarowania wzdłuż napowietrznych linii wysokiego napięcia 110kV;
- 13) szpaler drzew;
- 14) funkcje terenów oznaczone symbolami literowymi i numerami wyróżniającymi je spośród innych terenów.

3. Pozostałe oznaczenia graficzne na rysunku planu nie są obowiązującymi ustaleniami planu, stanowią jedynie informację.

4. Oznaczenia graficzne, o których mowa w ust. 2, poza granicami opracowania stanowią jedynie informację.

§ 4. Ilekroć w niniejszej uchwale jest mowa o:

- 1) „przepisach odrębnych” – należy przez to rozumieć przepisy ustaw wraz z aktami wykonawczymi oraz ograniczenia w dysponowaniu terenem, wynikające z prawomocnych decyzji administracyjnych;
- 2) „uchwale” – należy przez to rozumieć niniejsza uchwałę;
- 3) „linii rozgraniczającej” – należy przez to rozumieć linie rozgraniczające tereny o różnym przeznaczeniu lub różnych zasadach zagospodarowania;
- 4) „nieprzekraczalnej linii zabudowy” – należy przez to rozumieć linię ograniczającą obszar, na którym dopuszcza się wznoszenie budynków. Poza obszarem wyznaczonym przez nieprzekraczalne linie zabudowy dopuszcza się realizację dystrybucyjnych urządzeń infrastruktury technicznej oraz ganków o powierzchni nie większej niż 5 m², wykuszy, wiat, zadaszeń wejściowych, ramp, podestów, tarasów bez podpiwniczenia, schodów i okapów;
- 5) „terenie”, „terenie jednostki elementarnej”- należy przez to rozumieć obszar o jednolitym sposobie użytkowania i funkcji podstawowej, ograniczony liniami rozgraniczającymi, oznaczony na rysunku planu kolejnymi symbolami wyróżniającymi je spośród innych terenów;
- 6) „froncie działki” – należy przez to rozumieć bok działki graniczący z drogą, z której zlokalizowany jest wjazd na działkę;
- 7) „przeznaczeniu podstawowym” lub „funkcji podstawowej” – należy przez to rozumieć przeważające lub dominujące przeznaczenie terenu oraz związanych z nim obiektów budowlanych;
- 8) „przeznaczeniu uzupełniającym” – należy przez to rozumieć dodatkowe przeznaczenie terenu niekolidujące z jego przeznaczeniem podstawowym i niezmiennające generalnego charakteru zagospodarowania terenu oraz warunków środowiska przyrodniczego i kulturowego, o powierzchni nieprzekraczającej 49% powierzchni działki budowlanej;
- 9) „usługach publicznych” – należy przez to rozumieć obiekty urzędów organów władzy, administracji, sądów i prokuratur, organów bezpieczeństwa publicznego, szkół wyższych, szkół, a także obiektów ochrony zdrowia, placówek pocztowych, przedszkoli, domów opieki społecznej i placówek opiekuńczo-wychowawczych, obiektów sportowych i kulturalnych;
- 10) „wielkokubaturowych obiektach handlowych” – należy przez to rozumieć obiekty służące sprzedaży detalicznej o powierzchni sprzedaży przekraczającej 400 m²;
- 11) „zabudowie mieszanej” – należy rozumieć zabudowę mieszkaniową jednorodziną, mieszkaniową wielorodzinną, usługową oraz zagrodową, dopuszczoną do realizacji na tym samym terenie i dla której określono te same parametry i wskaźniki kształtowania zabudowy i zagospodarowania terenu;
- 12) „strefie zieleni ruralistycznej” – należy przez to rozumieć wyznaczony w ramach terenów obszar do zagospodarowania zielenią, w którym obowiązują ograniczenia w użytkowaniu i zagospodarowaniu terenów określone w §11, mające na celu oddzielenie historycznego układu ruralistycznego wsi od obszarów nowego zainwestowania.

§ 5. W zakresie zasad ochrony i kształtowania ład przestrzennego oraz parametrów i wskaźników kształtowania zabudowy i zagospodarowania terenu, na obszarze objętym planem, obowiązują następujące ustalenia:

- 1) na terenach, dla których dopuszcza się zabudowę obiektami budowlanymi, dopuszcza się sytuowanie urządzeń towarzyszących obiektom budowlanym, o ile nie jest to sprzeczne z innymi ustaleniami planu;
- 2) w przypadku istniejącej zabudowy dopuszcza się zachowanie istniejących wysokości, liczby kondygnacji, a także kształtów, spadków i pokryć dachów;
- 3) nieprzekraczalne linie zabudowy wyznacza się jak na rysunku planu;
- 4) realizację budynków dopuszcza się w odległości 1,5 m od granicy działki budowlanej lub bezpośrednio przy granicy działki budowlanej, z uwzględnieniem przepisów odrębnych;
- 5) dla istniejących budynków znajdujących się w całości lub w części w obszarze wyznaczonym przez nieprzekraczalne linie zabudowy zezwala się na remont, zmianę sposobu użytkowania, przebudowę i rozbudowę zgodnie z parametrami ustalonymi dla niniejszych terenów jednostek elementarnych;
- 6) dla istniejących budynków znajdujących się w całości poza obszarem wyznaczonym przez nieprzekraczalne linie zabudowy zezwala się na remont, zmianę sposobu użytkowania oraz przebudowę nie zwiększającą powierzchni zabudowy budynku;
- 7) w granicach działki budowlanej pokrycie i układ dachu nowo budowanych budynków oraz rozbudowywanych części budynków powinny nawiązywać spadkiem, kolorem oraz materiałem do dachu budynku głównego lub posiadać parametry określone w zapisach szczegółowych dla poszczególnych terenów jednostek elementarnych;
- 8) ustala się zakaz stosowania zewnętrznych okładzin elewacji z tworzyw sztucznych, typu siding;
- 9) zakazuje się lokalizacji masztów radiowo-telekomunikacyjnych w granicach strefy „B” ochrony konserwatorskiej,
- 10) o ile ustalenia rozdziału 2 nie mówią inaczej, maksymalną wysokość masztów radiowo-telekomunikacyjnych i innych wieżowych budowli ustala się na 50 m.

§ 6. W zakresie zasad ochrony środowiska, przyrody i krajobrazu oraz zasad kształtowania krajobrazu na obszarze objętym planem obowiązuje następujące ustalenie: prowadzona działalność nie może powodować ponadnormatywnych obciążeń środowiska uciążliwościami w zakresie hałasu, wibracji, emisji zanieczyszczeń pyłowych i gazowych, zanieczyszczenia wód podziemnych i powierzchniowych, pola elektromagnetycznego poza granicami terenu, do którego inwestor posiada tytuł prawny.

§ 7. W zakresie zasad ochrony dziedzictwa kulturowego i zabytków, w tym krajobrazów kulturowych, oraz dóbr kultury współczesnej, na obszarze objętym planem obowiązują następujące ustalenia:

- 1) ustala się strefę „A” ścisłej ochrony konserwatorskiej obejmującą centralną oraz północną część wsi Chełm, zgodnie z rysunkiem planu;
- 2) w strefie, o której mowa w pkt 1 obowiązują następujące ustalenia:
 - a) należy konserwować zachowane elementy układu przestrzennego, poszczególne obiekty o wartościach zabytkowych należy poddać restauracji i modernizacji technicznej z dostosowaniem obecnej lub projektowanej funkcji do wartości obiektu, a funkcje uciążliwe i degradujące wyeliminować,
 - b) należy przyznać pierwszeństwo wszelkim działaniom odtworzeniowym i rewaloryzacyjnym,
 - c) należy dostosować nową zabudowę do historycznej kompozycji przestrzennej w zakresie sytuacji, skali, bryły i jej formy architektonicznej (podziałów architektonicznych, proporcji powierzchni murów i otworów, opracowania elewacji, kolorystyki, stolarki okien i drzwi) oraz nawiązać formami współczesnymi i stosowanymi materiałami do lokalnej tradycji architektonicznej,
 - d) nowa zabudowa nie może dominować nad zabudową historyczną,
 - e) należy stosować materiały występujące w lokalnym budownictwie historycznym, kolorystyka obiektów winna respektować tradycyjne rozwiązania kolorystyczne ponadto uwzględniać walory estetyczne otoczenia,

- f) należy dostosować współczesną funkcję do wartości zabytkowych zespołów budowlanych i jego poszczególnych obiektów, eliminując uciążliwe funkcje - dotyczy to również wartościowych kompozycji parkowych, nasadzeń przydrożnych, planowanych osadzeń cieków i zbiorników wodnych o wartościach historycznych,
 - g) należy usunąć obiekty dysharmonizujące lub pozostawić je do śmierci technicznej, analogicznie należy postępować w stosunku do innych elementów zniekształcających założenie historyczne (np. błędnych nasadzeń zieleni),
 - h) należy likwidować obiekty tymczasowe w przypadku inwestycji nowych należy preferować te z nich, które stanowią rozszerzenie lub uzupełnienie już istniejących form zainwestowania terenu, przy założeniu maksymalnego zachowania i utrwalenia istniejących już relacji oraz pod warunkiem, iż nie kolidują one z historycznym charakterem obiektu,
 - i) należy uporządkować wnętrza zabudowy zabytkowych zespołów budowlanych,
 - j) wyklucza się możliwość prowadzenia napowietrznych linii teletechnicznych i energetycznych,
 - k) należy zachować i konserwować zachowany zabytkowy układ przestrzenny; nowe inwestycje dopuszczalne wyłącznie jako uzupełnienie już istniejącej formy zainwestowania terenu, przy założeniu maksymalnego zachowania i utrwalenia historycznych relacji oraz pod warunkiem, iż nie kolidują one z historycznym charakterem założenia;
- 3) ustala się strefę „B” ochrony konserwatorskiej zabytkowych układów przestrzennych obejmującą historyczny układ ruralistyczny i zespół budowlany wsi Chełm ujęty w wykazie zabytków, zgodnie z rysunkiem planu;
- 4) w strefie, o której mowa w pkt 1 obowiązują następujące ustalenia:
- a) obiekty o wartościach zabytkowych poddać restauracji i modernizacji technicznej z dostosowaniem obecnej lub projektowanej funkcji do wartości obiektu,
 - b) wszelka działalność inwestycyjna musi uwzględniać istniejące już związki przestrzenne i planistyczne,
 - c) należy preferować te inwestycje, które stanowią rozszerzenia lub uzupełnienie już istniejących form zainwestowania terenu, przy założeniu maksymalnego zachowania i utrwalenia istniejących już relacji oraz pod warunkiem, iż nie kolidują one z historycznym charakterem obiektu i obszaru,
 - d) przy inwestycjach związanych z modernizacją, rozbudową, przebudową obiektów istniejących wymagane jest uwzględnienie warunków kształtowania nowej zabudowy w obszarze strefy ochrony konserwatorskiej oraz zasad zachowania ładu przestrzennego, w tym urbanistyki i architektury,
 - e) po rozbudowie budynek winien tworzyć spójną kompozycję z istniejącą częścią (w przypadku obiektów objętych wykazem zabytków obowiązują odrębne ustalenia określone w dalszej części uchwały),
 - f) nowa zabudowa winna być zharmonizowana z historyczną kompozycją przestrzenno-architektoniczną w zakresie lokalizacji, rozplanowania, skali, ukształtowania bryły oraz przy nawiązaniu do historycznej zabudowy,
 - g) lokalizacja nowej zabudowy w obrębie zespołów folwarcznych/zagród możliwa jest wyłącznie w miejscu nieistniejących budynków lub jako logiczne uzupełnienie czworoboku bądź układu zabudowy,
 - h) w obrębie ww. zespołów zakazuje się budowy silosów w obrębie podwórzki gospodarczych, dopuszcza się budowę silosów jako wbudowane w obiekty folwarczne, w formie obudowanej – w miejscu nieistniejących obiektów historycznych lub na tyłach zabudowy folwarcznej,
 - i) zakazuje się wprowadzania przegrodzeń dzielących optycznie historyczne zespoły,
 - j) nowa zabudowa nie może dominować nad zabudową historyczną,
 - k) obowiązują następujące, dodatkowe parametry kształtowania zabudowy:
 - dopuszcza się wzbogacenie formy dachu poprzez wprowadzenie świetlików lub lukarn,
 - kolorystyka obiektów winna uwzględniać walory estetyczne otoczenia jak i rozwiązania kolorystyczne występujące w zabudowie historycznej wsi,

- elewacje należy kształtować w nawiązaniu do rozwiązań stosowanych i występujących w danej miejscowości budynkach o zachowanych walorach architektonicznych w zakresie podziałów, detalu, kolorystyki, użytych materiałów elewacyjnych,
 - l) elementy dysharmonizujące, nie spełniające warunków ochrony strefy konserwatorskiej oraz uniemożliwiające ekspozycję wartościowych obiektów zabytkowych, winny być usunięte lub w uzasadnionych przypadkach poddane odpowiedniej przebudowie, analogicznie należy postępować w stosunku do innych elementów zniekształcających założenie historyczne (np. błędnych nasadzeń zieleni),
 - m) zakaz lokalizacji konstrukcji wieżowych i masztów związanych z urządzeniami przekaźnikowymi telekomunikacji,
 - n) zakaz lokalizacji dominant architektonicznych, urządzeń technicznych o gabarytach kolidujących z krajobrazem kulturowym obszaru,
 - o) dopuszcza się lokalizację silosów i zbiorników na materiały masowe na tyłach działek, osłoniętych zabudową w miejscach nie eksponowanych, wysokość silosów nie może przekraczać wysokości historycznych obiektów,
 - p) wyklucza się możliwość prowadzenia napowietrznych linii teletechnicznych i energetycznych,
 - q) obowiązuje zachowanie historycznych nawierzchni kamiennych;
- 5) ustala się ochronę obszaru i obiektów figurujących w wykazie zabytków:
- a) obszar historycznego układu ruralistycznego wsi Chełm równoznacznego ze strefą „B” ochrony konserwatorskiej zabytkowych układów przestrzennych,
 - b) zespół pałacowy przy ul. Strzegomskiej 3 – 5:
 - pałac,
 - oficyna pałacowa,
 - obora,
 - park pałacowy,
 - c) dom mieszkalno-gospodarczy nr 7,
 - d) dom mieszkalny nr 12,
 - e) most nad rz. Cicha Woda;
- 6) dla zespołu pałacowego, pałacu i parku przypałacowego wpisanych do rejestru zabytków decyzją z dnia 30.04.1990 nr A/3747/632/W, jak również dla części grodziska średniowiecznego z ruinami wieży rycerskiej i dworu, otoczone fosą wraz z otoczeniem w Zawadce (otoczenie w obrębie Chełm) wpisanych do rejestru zabytków decyzją z dnia 30.12.2004 nr 259/Arch/2004 oraz dla obszaru i obiektów wymienionych w pkt 5 obowiązują następujące ustalenia:
- a) zachować ich bryłę, kształt i geometrię dachu oraz zastosowane tradycyjne materiały budowlane,
 - b) utrzymać, a w przypadku zniszczenia odtworzyć historyczny detal architektoniczny,
 - c) zachować kształt, rozmiary i rozmieszczenie otworów zgodne z historycznym wizerunkiem budynku, a w przypadku konieczności modyfikacji istniejących lub przebicia nowych otworów, należy je zharmonizować z zabytkową elewacją budynku,
 - d) stosować kolorystykę i materiały nawiązujące do tradycyjnych lokalnych rozwiązań, w tym ceramiczne lub tynkowe pokrycie ścian zewnętrznych,
 - e) należy stosować historyczny rodzaj pokrycia dachowego (dachówka ceramiczna w kolorze ceglastym lub inne właściwe dla danego obiektu),
 - f) elementy elewacyjne instalacji technicznych należy montować z uwzględnieniem wartości zabytkowych obiektów;

- 7) ustala się strefę „OW” ochrony konserwatorskiej zabytków archeologicznych, równoznaczną z obszarem ujętym w wykazie zabytków archeologicznych, wyznaczoną na rysunku planu;
- 8) w strefie, o której mowa w pkt 8 obowiązuje następujące ustalenie: dla inwestycji związanych z pracami ziemnymi wymagane jest przeprowadzenie badań archeologicznych, zgodnie z przepisami odrębnymi;
- 9) ustala się ochronę następujących istniejących stanowisk archeologicznych:
 - a) 1/52/79-23 AZP – ślad osadnictwa z pradziejów,
 - b) 2/53/79-23 AZP – ślad osadnictwa z pradziejów,
 - c) 3/54/79-23 AZP – ślad osadnictwa z późnego średniowiecza;
- 10) w obrębie stanowisk archeologicznych, o których mowa w pkt 9 zamierzenia inwestycyjne związane z pracami ziemnymi wymagają przeprowadzenia badań archeologicznych, zgodnie z przepisami odrębnymi.

§ 8. W zakresie wymagań wynikających z potrzeb kształtowania przestrzeni publicznych, na obszarze objętym planem obowiązują następujące ustalenia:

- 1) tereny dróg publicznych oznaczonych symbolami KDG, KDZ, KDL i KDD stanowią przestrzenie publiczne;
- 2) dla terenów, o których mowa w pkt 1 obowiązują następujące ustalenia:
 - a) dopuszcza się realizację chodników i ścieżek rowerowych, zieleni urządzonej oraz obiektów infrastruktury technicznej, zgodnie z przepisami odrębnymi,
 - b) zakazuje się lokalizacji tymczasowych obiektów usługowych.

§ 9. W zakresie granic i sposobów zagospodarowania terenów lub obiektów podlegających ochronie, ustalonych na podstawie odrębnych przepisów, na obszarze objętym planem obowiązują następujące ustalenia:

- 1) na obszarze objętym planem nie występują:
 - a) obszary szczególnego zagrożenia powodzią,
 - b) tereny zagrożone osuwaniem się mas ziemnych,
 - c) tereny górnicze,
 - d) obszary krajobrazów priorytetowych określone w audycie krajobrazowym oraz w planach zagospodarowania przestrzennego województwa;
- 2) z uwagi na brak obszarów wymienionych w pkt 1 w planie nie ustala się ich granic.

§ 10. W zakresie szczegółowych zasad i warunków scalania i podziału nieruchomości na obszarze objętym planem obowiązują następujące ustalenia:

- 1) o ile ustalenia rozdziału 2 nie stanowią inaczej, dla terenów innych niż rolne i leśne ustala się:
 - a) wielkość nowo wydzielonej działki nie może być mniejsza niż 2 m²,
 - b) minimalną szerokość frontu nowo wydzielonej działki ustala się na 2 metry,
 - c) granice działek dochodzące do dróg należy wytyczać w stosunku do pasa drogowego pod kątem 70-110°, z dopuszczeniem odstępstwa w miejscach łuków dróg lub zakończenia dojazdów;
- 2) dopuszcza się wydzielanie działek o parametrach mniejszych niż ustalone dla poszczególnych terenów w rozdziale 2, przeznaczonych na komunikację, urządzenia infrastruktury technicznej oraz na powiększenie istniejących działek, lecz nie mniejszych niż określonych w pkt 1 lit. a i lit. b.

§ 11. W zakresie szczególnych warunków zagospodarowania terenów oraz ograniczeń w ich użytkowaniu na obszarze objętym planem obowiązują następujące ustalenia:

- 1) w zagospodarowaniu pasa terenu wzdłuż napowietrznych linii elektroenergetycznych wysokiego napięcia należy uwzględnić pas technologiczny ograniczonego zagospodarowania, wyznaczony w odległości

5 metrów od osi skrajnego przewodu w obu kierunkach, gdzie obowiązuje zakaz realizacji budynków przeznaczonych na stały pobyt ludzi oraz zakaz sadzenia drzew;

- 2) do czasu przebudowy (skablowania) napowietrznych linii średniego napięcia, w zagospodarowaniu pasa terenu wzdłuż napowietrznych linii elektroenergetycznych średniego napięcia należy uwzględnić pas technologiczny ograniczonego zagospodarowania, wyznaczony w odległości 2,5 metra od osi skrajnego przewodu w obu kierunkach, gdzie obowiązuje zakaz realizacji budynków przeznaczonych na stały pobyt ludzi oraz zakaz sadzenia drzew;
- 3) w ramach strefy zieleni ruralistycznej, oznaczonej na rysunku planu, ustala się zakaz lokalizowania zabudowy za wyjątkiem:
 - a) obiektów małej architektury, altan, wiat, zadaszeń,
 - b) budynków gospodarczych o powierzchni zabudowy mniejszej niż 50 m²,
 - c) części budynków gospodarczych, których powierzchnia zabudowy wkracza w strefę zieleni ruralistycznej nie więcej niż w 20%.

§ 12. W zakresie zasad modernizacji, rozbudowy i budowy systemów komunikacji na obszarze objętym planem obowiązują następujące ustalenia:

- 1) dopuszcza się etapowanie budowy projektowanych i rozbudowy istniejących dróg w zakresie realizacji poszczególnych odcinków dróg oraz modernizacji ich parametrów;
- 2) w liniach rozgraniczających dróg i ulic dopuszcza się prowadzenie dystrybucyjnych urządzeń infrastruktury technicznej na warunkach określonych w przepisach odrębnych;
- 3) zagospodarowanie terenów w rejonie skrzyżowań dróg, a w szczególności ogrodzenia i nasadzenia zieleni nie mogą powodować ograniczenia widoczności i pogarszać parametrów trójkątów widoczności wyznaczanych zgodnie z obowiązującymi przepisami odrębnymi;
- 4) w przypadku działek budowlanych wydzielanych w głębi terenu, nieposiadających bezpośredniego dostępu do drogi publicznej, należy zapewnić dojazd drogą wewnętrzną o minimalnej szerokości 6 metrów;
- 5) w przypadku dróg wewnętrznych nieposiadających kontynuacji należy zakończyć je placem manewrowym do zawracania o parametrach zgodnych z przepisami odrębnymi;
- 6) realizację miejsc do parkowania dopuszcza się jako miejsca w garażach nadziemnych i podziemnych, oraz miejsca wyznaczone na terenie działki;
- 7) lokalizację miejsc do parkowania w pasie dróg publicznych dopuszcza się w układzie równoległym, prostopadłym i ukośnym;
- 8) należy zapewnić miejsca postojowe dla pojazdów zaopatrzonych w kartę parkingową stosownie do przepisów odrębnych.

§ 13. W zakresie zasad modernizacji, rozbudowy i budowy systemów infrastruktury technicznej na obszarze objętym planem obowiązują następujące ustalenia:

- 1) dopuszcza się realizację dystrybucyjnych urządzeń infrastruktury technicznej w liniach rozgraniczających dróg publicznych na warunkach określonych w przepisach odrębnych;
- 2) dopuszcza się realizację dystrybucyjnych urządzeń infrastruktury technicznej przez tereny o innych funkcjach podstawowych, zgodnie z przepisami odrębnymi;
- 3) należy zapewnić dostęp do urządzeń infrastruktury technicznej na warunkach określonych w przepisach odrębnych;
- 4) zakazuje się lokalizacji elektrowni wiatrowych;
- 5) w zakresie zaopatrzenia w wodę obowiązują następujące ustalenia:
 - a) zaopatrzenie w wodę przyłączami wodociągowymi wpiętymi do rozdzielczej sieci wodociągowej, zgodnie z przepisami odrębnymi,

- b) dopuszcza się budowę indywidualnych ujęć wody pobierających wody podziemne, na zasadach określonych w przepisach odrębnych;
- 6) w zakresie kanalizacji sanitarnej obowiązują następujące ustalenia:
- a) odprowadzenie ścieków systemem kanalizacji sanitarnej, zgodnie z przepisami odrębnymi,
 - b) dopuszcza się stosowanie indywidualnych rozwiązań w zakresie oczyszczania ścieków pod warunkiem spełnienia wymagań przepisów odrębnych;
- 7) w zakresie kanalizacji deszczowej obowiązuje następujące ustalenie: odprowadzenie wód opadowych i roztopowych z połaci dachowych i nawierzchni utwardzonych w granicach poszczególnych nieruchomości powierzchniowo, z zastosowaniem studni chłonnych lub zbiorników retencyjno-odparowujących lub do kanalizacji deszczowej lub do cieków wodnych, zgodnie z przepisami odrębnymi,
- 8) w zakresie elektroenergetyki obowiązują następujące ustalenia:
- a) zaopatrzenie w energię elektryczną należy zapewnić z rozdzielczej sieci elektroenergetycznej lub z odnawialnych źródeł energii o mocy nieprzekraczającej 100kW, z zastrzeżeniem pkt 4 oraz na warunkach określonych w przepisach odrębnych,
 - b) dopuszcza się lokalizację stacji transformatorowych na terenach o innym przeznaczeniu, pod warunkiem, że ich lokalizacja nie pozostaje w sprzeczności z innymi ustaleniami planu oraz jest zgodna z wymogami przepisów odrębnych,
 - c) na terenach przeznaczonych pod zabudowę pozarolniczą dopuszcza się lokalizację urządzeń wytwarzających energię z odnawialnych źródeł energii o mocy nieprzekraczającej 100kW, z zastrzeżeniem pkt 4 oraz pod warunkiem, że ich lokalizacja nie pozostaje w sprzeczności z innymi ustaleniami planu oraz jest zgodna z wymogami przepisów odrębnych;
- 9) w zakresie zaopatrzenia w gaz obowiązują następujące ustalenia:
- a) zaopatrzenie w gaz należy zapewnić z rozbudowanej rozdzielczej sieci gazowej, na zasadach określonych w przepisach odrębnych,
 - b) w przypadku braku możliwości podłączenia do lokalnej sieci gazowej dopuszcza się zasilanie z indywidualnych zbiorników zaopatrzenia w gaz płynny i związanych z nimi instalacji zgodnie z wymogami przepisów odrębnych;
- 10) w zakresie zaopatrzenia w ciepło obowiązują następujące ustalenia:
- a) zaopatrzenie w ciepło należy zapewnić z indywidualnych lub grupowych źródeł zaopatrzenia w ciepło,
 - b) w nowoprojektowanych kotłowniach do wytwarzania energii do celów grzewczych należy stosować, spełniające wymogi przepisów odrębnych, paliwa płynne, gazowe, stałe lub odnawialne źródła energii o mocy nieprzekraczającej 100kW;
- 11) w zakresie telekomunikacji obowiązuje następujące ustalenie: dostęp do sieci telekomunikacyjnej zapewnić kablową lub bezprzewodową siecią telekomunikacyjną;
- 12) w zakresie gospodarowania odpadami obowiązuje następujące ustalenie: gospodarowanie odpadami należy prowadzić zgodnie z wymogami przepisów odrębnych;
- 13) w zakresie melioracji obowiązuje następujące ustalenie: dopuszcza się realizację nowych rowów melioracyjnych oraz poszerzanie, zmianę przebiegu lub zarurowywanie odcinków istniejących rowów, na zasadach określonych w przepisach odrębnych.

§ 14. W zakresie sposobów i terminów tymczasowego zagospodarowania, urządzania i użytkowania terenów na obszarze objętym planem obowiązuje następujące ustalenie: nie ustala się sposobów i terminów tymczasowego zagospodarowania, urządzania i użytkowania terenu.

§ 15. W zakresie granic terenów rozmieszczenia inwestycji celu publicznego o znaczeniu lokalnym obowiązuje następujące ustalenie: granice terenów rozmieszczenia inwestycji celu publicznego o znaczeniu lokalnym ustala się tożsame z granicami opracowania planu.

§ 16. W zakresie minimalnej powierzchni nowo wydzielonych działek budowlanych obowiązują następujące ustalenia:

- 1) minimalną powierzchnie nowo wydzielonych działek budowlanych ustala się dla terenów jednostek elementarnych, dla których określono niniejszy parametr w zapisach rozdziału 2;
- 2) dopuszcza się wydzielanie mniejszych działek budowlanych pod urządzenia infrastruktury technicznej, komunikację wewnętrzną lub powiększenie istniejących działek.

Rozdział 2.

Przeznaczenie i zasady zagospodarowania poszczególnych terenów

§ 17. 1. Ustala się teren zabudowy mieszkaniowej jednorodzinnej, oznaczony symbolem **1MN**.

2. W zakresie przeznaczenia terenu obowiązują następujące ustalenia:

- 1) przeznaczenie podstawowe terenu: zabudowa mieszkaniowa jednorodzinna, budynki gospodarcze;
- 2) przeznaczenie uzupełniające: komunikacja wewnętrzna, zieleń urządzona, zbiorniki wodne.

3. W zakresie zasad ochrony i kształtowania ładu przestrzennego oraz parametrów i wskaźników kształtowania zabudowy oraz zagospodarowania terenu obowiązują następujące ustalenia:

- 1) ustala się maksymalną wielkość powierzchni zabudowy na 30%;
- 2) minimalną intensywność zabudowy ustala się na 0,01;
- 3) maksymalną intensywność zabudowy ustala się na 0,6;
- 4) ustala się, że udział powierzchni biologicznie czynnej nie może być mniejszy niż 50%;
- 5) ustala się maksymalną wysokość zabudowy na 9 metrów;
- 6) ustala się maksymalną liczbę kondygnacji nadziemnych na dwie;
- 7) zakazuje się realizacji blaszanych garaży i blaszanych budynków gospodarczych;
- 8) z zastrzeżeniem pkt 9, ustala się realizację dachów symetrycznych dwuspadowych lub naczółkowych o kącie nachylenia głównych połaci dachowych od 38° do 45°, krytych dachówką ceramiczną lub cementową, w kolorze ceglastym, matowym;
- 9) dla wiat oraz budynków gospodarczych dopuszcza się realizację dachów dwuspadowych symetrycznych o kącie nachylenia połaci od 15° do 45°, krytych dachówką ceramiczną, cementową lub materiałem dachówkopodobnym, w kolorze ceglastym, matowym;
- 10) obowiązuje szpaler drzew w miejscu wskazanym na rysunku planu;
- 11) teren, o którym mowa w ust. 1, położony jest w granicach stref ochrony konserwatorskiej, dla których dodatkowo obowiązują odpowiednie ustalenia § 7;
- 12) ustala się obowiązek zapewnienia odpowiedniej liczby miejsc postojowych dla samochodów osobowych, lecz nie mniej niż:
 - a) 2 stanowiska postojowe na każdy lokal mieszkalny,
 - b) 1 stanowisko postojowe na każde rozpoczęte 50 m² powierzchni użytkowej wydzielonych lokali usługowych.

4. W zakresie zasad ochrony środowiska, przyrody i krajobrazu oraz zasad kształtowania krajobrazu obowiązują następujące ustalenia:

- 1) teren jednostki elementarnej stanowi podlegające ochronie akustycznej tereny przeznaczone pod zabudowę mieszkaniową jednorodziną, gdzie obowiązują dopuszczalne dla tego rodzaju terenu poziomy hałasu określone w przepisach odrębnych;
- 2) zakazuje się przedsięwzięć mogących potencjalnie znacząco lub zawsze znacząco oddziaływać na środowisko, z wyjątkiem inwestycji celu publicznego.

5. W zakresie szczególnych zasad i warunków scalania i podziału nieruchomości obowiązują następujące ustalenia:

- 1) ustala się, że wielkość nowo wydzielonej działki nie może być mniejsza niż 1000 m²;
- 2) minimalną szerokość frontu nowo wydzielonej działki ustala się na 20 metrów.

6. W zakresie minimalnej powierzchni nowo wydzielonych działek budowlanych obowiązuje następujące ustalenie: wielkość nowo wydzielonej działki budowlanej nie może być mniejsza niż 1000 m².

§ 18. 1. Ustala się teren zabudowy mieszanej, oznaczony symbolem **1MM**.

2. W zakresie przeznaczenia terenu obowiązują następujące ustalenia:

- 1) przeznaczenie podstawowe terenu: zabudowa mieszana;
- 2) przeznaczenie uzupełniające: komunikacja wewnętrzna, zielenie urządzone;
- 3) w zakresie zabudowy usługowej zakazuje się lokalizacji wielkokubaturowych obiektów handlowych oraz obiektów związanych z dystrybucją paliw.

3. W zakresie zasad ochrony i kształtowania ładu przestrzennego oraz parametrów i wskaźników kształtowania zabudowy oraz zagospodarowania terenu obowiązują następujące ustalenia:

- 1) ustala się maksymalną wielkość powierzchni zabudowy na 40%;
- 2) minimalną intensywność zabudowy ustala się na 0,01;
- 3) maksymalną intensywność zabudowy ustala się na 0,8;
- 4) ustala się, że udział powierzchni biologicznie czynnej nie może być mniejszy niż 40%;
- 5) ustala się maksymalną wysokość zabudowy na 9 metrów, z zastrzeżeniem pkt 6, oraz z wyjątkiem istniejących budynków, dla których dopuszcza się istniejącą wysokość;
- 6) w odległości minimum 30 metrów od linii rozgraniczających dróg publicznych dopuszcza się lokalizację silosów i innych obiektów budowlanych o maksymalnej wysokości 12 metrów;
- 7) ustala się maksymalną liczbę kondygnacji nadziemnych na dwie;
- 8) zakazuje się realizacji blaszanych garaży i blaszanych budynków gospodarczych;
- 9) ustala się realizację dachów dwuspadowych symetrycznych lub wielospadowych o kącie nachylenia głównych połaci dachowych od 15° do 45°, krytych dachówką ceramiczną, cementową lub materiałem dachówkopodobnym, w kolorze ceglстым, brązowym, grafitowym lub czarnym, matowym;
- 10) dla wiat oraz budynków gospodarczych dopuszcza się realizację dachów symetrycznych, dwuspadowych o kącie nachylenia połaci od 15° do 45°;
- 11) ustala się obowiązek zapewnienia odpowiedniej liczby miejsc postojowych dla samochodów osobowych, lecz nie mniej niż:
 - a) 2 stanowiska postojowe na każdy lokal mieszkalny,
 - b) 1 stanowisko postojowe na każde rozpoczęte 25 m² powierzchni użytkowej wydzielonych lokali usługowych.

4. W zakresie zasad ochrony środowiska, przyrody i krajobrazu oraz zasad kształtowania krajobrazu obowiązują następujące ustalenia:

- 1) na terenach jednostek elementarnych stanowiących podlegające ochronie akustycznej tereny przeznaczone pod zabudowę mieszkaniową jednorodzinną, zabudowę mieszkaniowo-usługową i zagrodową, obowiązują dopuszczalne poziomy hałasu jak dla terenów zabudowy mieszkaniowej jednorodzinnej, określone w przepisach odrębnych;
- 2) w przypadku lokalizacji podlegających ochronie akustycznej terenów: zabudowy związanej ze stałym lub czasowym pobytem dzieci i młodzieży, domów opieki społecznej, zabudowy zamieszkania zbiorowego, rekreacyjno-wypoczynkowych, obowiązują dopuszczalne dla tego rodzaju terenów poziomy hałasu określone w przepisach odrębnych;

3) zakazuje się przedsięwzięć mogących zawsze znacząco oddziaływać na środowisko, z wyjątkiem inwestycji celu publicznego.

5. W zakresie szczególnych zasad i warunków scalania i podziału nieruchomości obowiązują następujące ustalenia:

- 1) dla funkcji pozarolniczych ustala się, że wielkość nowo wydzielonej działki, dla zabudowy mieszkaniowej jednorodzinnej i zabudowy usługowej, nie może być mniejsza niż 1000 m²;
- 2) dla funkcji pozarolniczych minimalną szerokość frontu nowo wydzielonej działki, dla zabudowy mieszkaniowej jednorodzinnej i zabudowy usługowej, ustala się na 20 metrów.

§ 19. 1. Ustala się tereny zabudowy mieszanej, oznaczone symbolami od **2MM** do **6MM**.

2. W zakresie przeznaczenia terenów obowiązują następujące ustalenia:

- 1) przeznaczenie podstawowe terenów: zabudowa mieszana;
- 2) przeznaczenie uzupełniające: komunikacja wewnętrzna, zieleń urządzona;
- 3) w zakresie zabudowy usługowej zakazuje się lokalizacji wielkokubaturowych obiektów handlowych oraz obiektów związanych z dystrybucją paliw.

3. W zakresie zasad ochrony i kształtowania ładu przestrzennego oraz parametrów i wskaźników kształtowania zabudowy oraz zagospodarowania terenu obowiązują następujące ustalenia:

- 1) ustala się maksymalną wielkość powierzchni zabudowy na 40%;
- 2) minimalną intensywność zabudowy ustala się na 0,01;
- 3) maksymalną intensywność zabudowy ustala się na 0,8;
- 4) ustala się, że udział powierzchni biologicznie czynnej nie może być mniejszy niż 40%;
- 5) ustala się maksymalną wysokość zabudowy na 9 metrów, z zastrzeżeniem pkt 6, oraz z wyjątkiem istniejących budynków, dla których dopuszcza się istniejącą wysokość;
- 6) w odległości minimum 30 metrów od linii rozgraniczających dróg publicznych dopuszcza się lokalizację silosów i innych obiektów budowlanych o maksymalnej wysokości 12 metrów, z zastrzeżeniem ograniczeń w strefie „B” ochrony konserwatorskiej;
- 7) ustala się maksymalną liczbę kondygnacji nadziemnych na dwie;
- 8) zakazuje się realizacji blaszanych garaży i blaszanych budynków gospodarczych;
- 9) z zastrzeżeniem pkt 10, ustala się realizację dachów dwuspadowych symetrycznych o kącie nachylenia głównych połaci dachowych od 38° do 45°, krytych dachówką ceramiczną lub cementową, w kolorze ceglonym, matowym;
- 10) dla wiat oraz budynków gospodarczych dopuszcza się realizację dachów symetrycznych, dwuspadowych o kącie nachylenia połaci od 15° do 45°, krytych dachówką ceramiczną, cementową lub materiałem dachówkopodobnym, w kolorze ceglonym, matowym;
- 11) dla terenów 4MM i 5MM obowiązuje strefa zieleni ruralistycznej, w miejscach wskazanych na rysunku planu;
- 12) tereny, o których mowa w ust. 1, położone są w granicach stref ochrony konserwatorskiej, dla których dodatkowo obowiązują odpowiednie ustalenia § 7;
- 13) ustala się obowiązek zapewnienia odpowiedniej liczby miejsc postojowych dla samochodów osobowych, lecz nie mniej niż:
 - a) 2 stanowiska postojowe na każdy lokal mieszkalny,
 - b) 1 stanowisko postojowe na każde rozpoczęte 25 m² powierzchni użytkowej wydzielonych lokali usługowych.

4. W zakresie zasad ochrony środowiska, przyrody i krajobrazu oraz zasad kształtowania krajobrazu obowiązują następujące ustalenia:

- 1) na terenach jednostek elementarnych stanowiących podlegające ochronie akustycznej tereny przeznaczone pod zabudowę mieszkaniową jednorodzinną, zabudowę mieszkaniowo-usługową i zagrodową, obowiązują dopuszczalne poziomy hałasu jak dla terenów zabudowy mieszkaniowej jednorodzinnej, określone w przepisach odrębnych;
- 2) w przypadku lokalizacji podlegających ochronie akustycznej terenów: zabudowy związanej ze stałym lub czasowym pobytem dzieci i młodzieży, domów opieki społecznej, zabudowy zamieszkania zbiorowego, rekreacyjno-wypoczynkowych, obowiązują dopuszczalne dla tego rodzaju terenów poziomy hałasu określone w przepisach odrębnych;
- 3) zakazuje się przedsięwzięć mogących zawsze znacząco oddziaływać na środowisko, z wyjątkiem inwestycji celu publicznego.

5. W zakresie szczególnych zasad i warunków scalania i podziału nieruchomości obowiązują następujące ustalenia:

- 1) dla funkcji pozarolniczych ustala się, że wielkość nowo wydzielonej działki, dla zabudowy mieszkaniowej jednorodzinnej i zabudowy usługowej, nie może być mniejsza niż 1000 m²;
- 2) dla funkcji pozarolniczych minimalną szerokość frontu nowo wydzielonej działki, dla zabudowy mieszkaniowej jednorodzinnej i zabudowy usługowej, ustala się na 20 metrów.

§ 20. 1. Ustala się teren zabudowy usługowej – usługi publiczne, oznaczony symbolem **1Up**.

2. W zakresie przeznaczenia terenu obowiązują następujące ustalenia:

- 1) przeznaczenie podstawowe terenu: usługi publiczne, obiekty działalności kulturalnej, obiekty sportu i rekreacji;
- 2) przeznaczenie uzupełniające: komunikacja wewnętrzna, zieleń urządzona, obiekty i urządzenia związane z obsługą usług;
- 3) zakazuje się lokalizacji wielkokubaturowych obiektów handlowych, obiektów handlu hurtowego, obiektów związanych z dystrybucją paliw.

3. W zakresie zasad ochrony i kształtowania ładu przestrzennego oraz parametrów i wskaźników kształtowania zabudowy oraz zagospodarowania terenu obowiązują następujące ustalenia:

- 1) ustala się maksymalną wielkość powierzchni zabudowy na 50%;
- 2) minimalną intensywność zabudowy ustala się na 0,01;
- 3) maksymalną intensywność zabudowy ustala się na 1;
- 4) ustala się, że udział powierzchni biologicznie czynnej nie może być mniejszy niż 20%;
- 5) ustala się maksymalną wysokość zabudowy na 9 metrów;
- 6) ustala się maksymalną liczbę kondygnacji nadziemnych na dwie;
- 7) zakazuje się realizacji blaszanych garaży i blaszanych budynków gospodarczych;
- 8) z zastrzeżeniem pkt 9, ustala się realizację dachów symetrycznych dwuspadowych lub naczółkowych o kącie nachylenia głównych połaci dachowych od 38° do 45°, krytych dachówką ceramiczną lub cementową, w kolorze ceglastym, matowym;
- 9) dla wiat oraz budynków gospodarczych dopuszcza się realizację dachów symetrycznych, dwuspadowych o kącie nachylenia połaci od 15° do 45°, krytych dachówką ceramiczną, cementową lub materiałem dachówkopodobnym, w kolorze ceglastym, matowym;
- 10) teren, o którym mowa w ust. 1, położony jest w granicach stref ochrony konserwatorskiej, dla których dodatkowo obowiązują odpowiednie ustalenia § 7;
- 11) ustala się obowiązek zapewnienia odpowiedniej liczby miejsc postojowych dla samochodów osobowych, lecz nie mniej niż 1 stanowisko postojowe na każde rozpoczęte 50 m² powierzchni użytkowej wydzielonych lokali usługowych.

4. W zakresie zasad ochrony środowiska, przyrody i krajobrazu oraz zasad kształtowania krajobrazu obowiązują następujące ustalenia:

- 1) w przypadku lokalizacji podlegających ochronie akustycznej terenów: zabudowy związanej ze stałym lub czasowym pobytem dzieci i młodzieży, domów opieki społecznej, zabudowy zamieszkania zbiorowego, rekreacyjno-wypoczynkowych, obowiązują dopuszczalne dla tego rodzaju terenów poziomy hałasu określone w przepisach odrębnych;
- 2) zakazuje się przedsięwzięć mogących zawsze znacząco oddziaływać na środowisko, z wyjątkiem inwestycji celu publicznego.

5. W zakresie szczególnych zasad i warunków scalania i podziału nieruchomości obowiązują następujące ustalenia:

- 1) ustala się, że wielkość nowo wydzielonej działki nie może być mniejsza niż 1000 m²;
- 2) minimalną szerokość frontu nowo wydzielonej działki ustala się na 20 metrów.

§ 21. 1. Ustala się teren zabudowy usługowej z dopuszczeniem zabudowy mieszkaniowej, oznaczony symbolem **1U/M**.

2. W zakresie przeznaczenia terenu obowiązują następujące ustalenia:

- 1) przeznaczenie podstawowe terenu: zabudowa usługowa, lokale mieszkalne w ramach istniejących budynków;
- 2) przeznaczenie uzupełniające: komunikacja wewnętrzna, zieleń urządzona, obiekty i urządzenia związane z obsługą usług;
- 3) zakazuje się lokalizacji wielokubaturowych obiektów handlowych, obiektów handlu hurtowego, obiektów związanych z dystrybucją paliw.

3. W zakresie zasad ochrony i kształtowania ładu przestrzennego oraz parametrów i wskaźników kształtowania zabudowy oraz zagospodarowania terenu obowiązują następujące ustalenia:

- 1) ustala się maksymalną wielkość powierzchni zabudowy na 60%;
- 2) minimalną intensywność zabudowy ustala się na 0,01;
- 3) maksymalną intensywność zabudowy ustala się na 1;
- 4) ustala się, że udział powierzchni biologicznie czynnej nie może być mniejszy niż 20%;
- 5) ustala się maksymalną wysokość zabudowy na 12 metrów;
- 6) zakazuje się realizacji blaszanych garaży i blaszanych budynków gospodarczych;
- 7) z zastrzeżeniem pkt 8, ustala się realizację dachów symetrycznych dwuspadowych lub naczółkowych o kącie nachylenia głównych połaci dachowych od 38° do 45°, krytych dachówką ceramiczną lub cementową, w kolorze ceglastym, matowym;
- 8) dla wiat oraz budynków gospodarczych dopuszcza się realizację dachów symetrycznych, dwuspadowych o kącie nachylenia połaci od 15° do 45°, krytych dachówką ceramiczną, cementową lub materiałem dachówkopodobnym, w kolorze ceglastym, matowym;
- 9) teren, o którym mowa w ust. 1, położony jest w granicach stref ochrony konserwatorskiej, dla których dodatkowo obowiązują odpowiednie ustalenia § 7;
- 10) ustala się obowiązek zapewnienia odpowiedniej liczby miejsc postojowych dla samochodów osobowych, lecz nie mniej niż:
 - a) 2 stanowiska postojowe na każdy lokal mieszkalny,
 - b) 1 stanowisko postojowe na każde rozpoczęte 50 m² powierzchni użytkowej wydzielonych lokali usługowych.

4. W zakresie zasad ochrony środowiska, przyrody i krajobrazu oraz zasad kształtowania krajobrazu obowiązują następujące ustalenia:

1) w przypadku lokalizacji podlegających ochronie akustycznej terenów: zabudowy związanej ze stałym lub czasowym pobytem dzieci i młodzieży, domów opieki społecznej, zabudowy zamieszkania zbiorowego, rekreacyjno-wypoczynkowych, lub szpitali obowiązują dopuszczalne dla tego rodzaju terenów poziomy hałasu określone w przepisach odrębnych;

2) zakazuje się przedsięwzięć mogących potencjalnie znacząco i zawsze znacząco oddziaływać na środowisko, z wyjątkiem inwestycji celu publicznego.

5. W zakresie szczególnych zasad i warunków scalania i podziału nieruchomości obowiązują następujące ustalenia:

1) ustala się, że wielkość nowo wydzielonej działki nie może być mniejsza niż 1000 m²;

2) minimalną szerokość frontu nowo wydzielonej działki ustala się na 20 metrów.

§ 22.1. Ustala się teren obsługi produkcji w gospodarstwach rolnych, hodowlanych i ogrodniczych oraz usług, oznaczony symbolem **1RU/U**.

2. W zakresie przeznaczenia terenu obowiązują następujące ustalenia:

1) przeznaczenie podstawowe terenu: obiekty służące produkcji rolniczej oraz przetwórstwu rolno-spożywczemu, zabudowa usługowa, składy i magazyny;

2) przeznaczenie uzupełniające: komunikacja wewnętrzna, zieleń, obiekty związane z obsługą rolnictwa, lokale mieszkalne w ramach istniejących budynków.

3. W zakresie zasad ochrony i kształtowania ładu przestrzennego oraz parametrów i wskaźników kształtowania zabudowy oraz zagospodarowania terenu obowiązują następujące ustalenia:

1) ustala się maksymalną wielkość powierzchni zabudowy na 60%;

2) minimalną intensywność zabudowy ustala się na 0,01;

3) maksymalną intensywność zabudowy ustala się na 0,8;

4) ustala się, że udział powierzchni biologicznie czynnej nie może być mniejszy niż 5%;

5) ustala się maksymalną wysokość zabudowy na 9 metrów;

6) ustala się maksymalną liczbę kondygnacji nadziemnych na dwie;

7) z zastrzeżeniem pkt 8, ustala się realizację dachów symetrycznych dwuspadowych lub naczółkowych o kącie nachylenia głównych połaci dachowych od 38° do 45°, krytych dachówką ceramiczną lub cementową, w kolorze ceglastym, matowym;

8) dla wiat oraz budynków gospodarczych dopuszcza się realizację dachów symetrycznych, dwuspadowych o kącie nachylenia połaci od 15° do 45°, krytych dachówką ceramiczną, cementową lub materiałem dachówkopodobnym, w kolorze ceglastym, matowym;

9) teren, o którym mowa w ust. 1, położony jest w granicach stref ochrony konserwatorskiej, dla których dodatkowo obowiązują odpowiednie ustalenia § 7;

10) ustala się obowiązek zapewnienia odpowiedniej liczby miejsc postojowych dla samochodów osobowych, lecz nie mniej niż:

a) 1 stanowisko postojowe na każdym 5 zatrudnionych,

b) 1 stanowisko postojowe na każde rozpoczęte 100 m² powierzchni użytkowej lokali usługowych.

4. W zakresie zasad ochrony środowiska, przyrody i krajobrazu oraz zasad kształtowania krajobrazu obowiązują następujące ustalenia:

1) w przypadku lokalizacji podlegających ochronie akustycznej terenów: zabudowy związanej ze stałym lub czasowym pobytem dzieci i młodzieży, domów opieki społecznej, zabudowy zamieszkania zbiorowego, rekreacyjno-wypoczynkowych, obowiązują dopuszczalne dla tego rodzaju terenów poziomy hałasu określone w przepisach odrębnych;

2) zakazuje się przedsięwzięć mogących zawsze znacząco oddziaływać na środowisko, z wyjątkiem inwestycji celu publicznego.

§ 23. 1. Ustala się teren sportu i rekreacji, oznaczony symbolem **1US**.

2. W zakresie przeznaczenia terenu obowiązują następujące ustalenia:

- 1) przeznaczenie podstawowe terenu: obiekty i urządzenia sportu i rekreacji;
- 2) przeznaczenie uzupełniające: komunikacja wewnętrzna, zieleń urządzona.

3. W zakresie zasad ochrony i kształtowania ładu przestrzennego oraz parametrów i wskaźników kształtowania zabudowy oraz zagospodarowania terenu obowiązują następujące ustalenia:

- 1) ustala się maksymalną wielkość powierzchni zabudowy na 10%;
- 2) minimalną intensywność zabudowy ustala się na 0,001;
- 3) maksymalną intensywność zabudowy ustala się na 0,2;
- 4) ustala się, że udział powierzchni biologicznie czynnej nie może być mniejszy niż 70%;
- 5) ustala się maksymalną wysokość zabudowy na 7 metrów;
- 6) ustala się realizację dachów dwuspadowych symetrycznych o kącie nachylenia głównych połaci dachowych od 20° do 45°, krytych dachówką ceramiczną, cementową lub materiałem dachówkopodobnym, w kolorze ceglastym, brązowym lub czarnym, matowym;
- 7) ustala się obowiązek zapewnienia odpowiedniej liczby miejsc postojowych dla samochodów osobowych, lecz nie mniej niż 1 stanowisko postojowe na każde rozpoczęte 500 m² powierzchni obiektów usług sportu i rekreacji.

4. W zakresie zasad ochrony środowiska, przyrody i krajobrazu oraz zasad kształtowania krajobrazu obowiązują następujące ustalenia:

- 1) teren jednostki elementarnej stanowi podlegający ochronie akustycznej teren przeznaczony na cele rekreacyjno-wypoczynkowe, gdzie obowiązują dopuszczalne dla tego rodzaju terenu poziomy hałasu określone w przepisach odrębnych;
- 2) zakazuje się przedsięwzięć mogących potencjalnie znacząco lub zawsze znacząco oddziaływać na środowisko, z wyjątkiem inwestycji celu publicznego.

5. W zakresie szczególnych zasad i warunków scalania i podziału nieruchomości obowiązują następujące ustalenia:

- 1) ustala się, że wielkość nowo wydzielonej działki nie może być mniejsza niż 1000 m²;
- 2) minimalną szerokość frontu nowo wydzielonej działki ustala się na 20 metrów.

§ 24. 1. Ustala się tereny śródlądowych wód powierzchniowych - cieków wodnych, oznaczone symbolami od **1WSc** do **5WSc**.

2. W zakresie przeznaczenia terenów obowiązują następujące ustalenia: przeznaczenie podstawowe terenów ustala się na: cieków wodnych, zieleń.

3. W zakresie zasad ochrony i kształtowania ładu przestrzennego oraz parametrów i wskaźników kształtowania zabudowy oraz zagospodarowania terenu obowiązują następujące ustalenia:

- 1) zakazuje się realizacji zabudowy, z zastrzeżeniem pkt 2;
- 2) dopuszcza się realizację kładek, przepustów i pomostów, oraz urządzeń gospodarki wodnej na zasadach określonych w przepisach odrębnych.

§ 25. 1. Ustala się tereny śródlądowych wód powierzchniowych - zbiorniki wodne, oznaczone symbolami: **1WSz** i **2WSz**.

2. W zakresie przeznaczenia terenów obowiązują następujące ustalenia: przeznaczenie podstawowe terenów ustala się na: zbiorniki wodne, zieleń.

3. W zakresie zasad ochrony i kształtowania ładu przestrzennego oraz parametrów i wskaźników kształtowania zabudowy oraz zagospodarowania terenu obowiązują następujące ustalenia:

- 1) zakazuje się realizacji zabudowy, z zastrzeżeniem pkt 2;
- 2) dopuszcza się realizację kładek i mostków, oraz urządzeń gospodarki wodnej na zasadach określonych w przepisach odrębnych,
- 3) dopuszcza się modernizację i przebudowę zbiorników.

§ 26. 1. Ustala się tereny rolnicze, oznaczone symbolami od **1R** do **16R**.

2. W zakresie przeznaczenia terenów obowiązują następujące ustalenia:

- 1) przeznaczenie podstawowe terenów: tereny upraw rolnych, łąki, stawy hodowlane, ogrody, sady, zalesienia;
- 2) przeznaczenie uzupełniające: drogi transportu rolnego, rowy melioracyjne.

3. W zakresie zasad ochrony i kształtowania ładu przestrzennego oraz parametrów i wskaźników kształtowania zabudowy oraz zagospodarowania terenu obowiązuje następujące ustalenie: zakazuje się realizacji zabudowy.

§ 27. 1. Ustala się tereny lasów, oznaczone symbolami od **1ZL** do **4ZL**.

2. W zakresie przeznaczenia terenów obowiązują następujące ustalenia:

- 1) przeznaczenie podstawowe terenów: lasy;
- 2) przeznaczenie uzupełniające: istniejące drogi leśne, rowy melioracyjne.

3. W zakresie zasad ochrony i kształtowania ładu przestrzennego oraz parametrów i wskaźników kształtowania zabudowy oraz zagospodarowania terenu obowiązuje następujące ustalenie: zakazuje się realizacji budynków.

§ 28. 1. Ustala się teren drogi publicznej – droga główna, oznaczony symbolem **1KDG**.

2. W zakresie przeznaczenia terenów obowiązują następujące ustalenia:

- 1) przeznaczenie podstawowe terenów: droga główna;
- 2) przeznaczenie uzupełniające: urządzenia infrastruktury technicznej, zieleń urządzona.

3. W zakresie zasad ochrony i kształtowania ładu przestrzennego oraz parametrów i wskaźników kształtowania zabudowy i zagospodarowania terenu obowiązuje następujące ustalenie: ustala się istniejącą szerokość drogi w liniach rozgraniczających, zgodnie z rysunkiem planu.

§ 29. 1. Ustala się teren drogi publicznej – droga zbiorcza, oznaczony symbolem **1KDZ**.

2. W zakresie przeznaczenia terenu obowiązują następujące ustalenia:

- 1) przeznaczenie podstawowe terenu: droga zbiorcza;
- 2) przeznaczenie uzupełniające: urządzenia infrastruktury technicznej, zieleń urządzona.

3. W zakresie zasad ochrony i kształtowania ładu przestrzennego oraz parametrów i wskaźników kształtowania zabudowy i zagospodarowania terenu obowiązuje następujące ustalenie: szerokość drogi w liniach rozgraniczających ustala się zgodnie z rysunkiem planu.

§ 30. 1. Ustala się teren drogi publicznej – droga lokalna, oznaczona symbolem **1KDL**.

2. W zakresie przeznaczenia terenu obowiązują następujące ustalenia:

- 1) przeznaczenie podstawowe terenu: droga lokalna;
- 2) przeznaczenie uzupełniające: urządzenia infrastruktury technicznej, zieleń urządzona.

3. W zakresie zasad ochrony i kształtowania ładu przestrzennego oraz parametrów i wskaźników kształtowania zabudowy i zagospodarowania terenu obowiązują następujące ustalenia:

- 1) szerokość dróg w liniach rozgraniczających ustala się zgodnie z rysunkiem planu;

2) dopuszcza się realizację wydzielonych miejsc parkingowych.

§ 31. 1. Ustala się teren drogi publicznej – droga dojazdowa, oznaczony symbolem **1KDD**.

2. W zakresie przeznaczenia terenów obowiązują następujące ustalenia:

- 1) przeznaczenie podstawowe terenów: droga dojazdowa;
- 2) przeznaczenie uzupełniające: urządzenia infrastruktury technicznej, zieleń urządzona.

3. W zakresie zasad ochrony i kształtowania ładu przestrzennego oraz parametrów i wskaźników kształtowania zabudowy i zagospodarowania terenu obowiązują następujące ustalenia:

- 1) szerokość dróg w liniach rozgraniczających ustala się zgodnie z rysunkiem planu;
- 2) dopuszcza się realizację wydzielonych miejsc parkingowych.

§ 32. 1. Ustala się tereny dróg wewnętrznych, oznaczone symbolami od **1KDW** do **7KDW**.

2. W zakresie przeznaczenia terenów obowiązują następujące ustalenia:

- 1) przeznaczenie podstawowe terenów: drogi wewnętrzne;
- 2) przeznaczenie uzupełniające: urządzenia infrastruktury technicznej, zieleń urządzona.

3. W zakresie zasad ochrony i kształtowania ładu przestrzennego oraz parametrów i wskaźników kształtowania zabudowy i zagospodarowania terenu obowiązują następujące ustalenia:

- 1) dla dróg oznaczonych symbolami 1KDW i 2KDW szerokość dróg w liniach rozgraniczających ustala się na 6 metrów, zgodnie z rysunkiem planu, z zastrzeżeniem, że na odcinku wzdłuż działki o numerze ewidencyjnym 32, dla drogi 2KDW ustala się istniejąca szerokość w liniach rozgraniczających;
- 2) dla dróg oznaczonych symbolami 3KDW i 7KDW szerokość dróg w liniach rozgraniczających ustala się na 10 metrów, zgodnie z rysunkiem planu;
- 3) dla dróg oznaczonych symbolami 4KDW, 5KDW i 6KDW szerokość dróg w liniach rozgraniczających ustala się na 35 metrów, zgodnie z rysunkiem planu;
- 4) dopuszcza się realizację wydzielonych miejsc parkingowych.

§ 33. 1. Ustala się teren obsługi komunikacji i usług, oznaczony symbolem **1KS**.

2. W zakresie przeznaczenia terenów obowiązują następujące ustalenia:

- 1) przeznaczenie podstawowe terenów: parking;
- 2) przeznaczenie uzupełniające: komunikacja wewnętrzna, obiekty i urządzenia związane z obsługą parkingu, zieleń urządzona.

3. W zakresie zasad ochrony i kształtowania ładu przestrzennego oraz parametrów i wskaźników kształtowania zabudowy oraz zagospodarowania terenu obowiązują następujące ustalenia:

- 1) zakazuje się realizacji budynków;
- 2) ustala się, że udział powierzchni biologicznie czynnej nie może być mniejszy niż 10%;

4. W zakresie zasad ochrony środowiska, przyrody i krajobrazu oraz zasad kształtowania krajobrazu obowiązuje następujące ustalenie: zakazuje się przedsięwzięć mogących zawsze znacząco oddziaływać na środowisko, z wyjątkiem inwestycji celu publicznego.

5. W zakresie szczególnych zasad i warunków scalania i podziału nieruchomości następujące ustalenia:

- 1) ustala się, że wielkość nowo wydzielonej działki nie może być mniejsza niż 500 m²;
- 2) minimalną szerokość frontu nowo wydzielonej działki ustala się na 20 metrów.

Rozdział 3. Ustalenia końcowe

§ 34. Stawkę procentową służącą naliczeniu opłaty, o której mowa w art. 36 ust. 4 ustawy z dnia 27 marca 2003 r. o planowaniu i zagospodarowaniu przestrzennym, ustala się w wysokości 30%.

§ 35. Wykonanie niniejszej uchwały powierza się Wójtowi Gminy Malczyce.

§ 36. Uchwała wchodzi w życie po upływie 30 dni od dnia jej ogłoszenia w Dzienniku Urzędowym Województwa Dolnośląskiego.

Przewodnicząca Rady Gminy Malczyce:

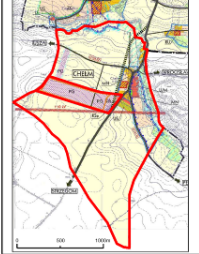
M. Olchawa



ZMIANA MIEJSCOWEGO PLANU ZAGOSPODAROWANIA PRZESTRZENNEGO GMINY MALCZYCE, OBRĘB CHEŁM

RYSUNEK PLANU - SKALA 1:5000
ZAŁĄCZNIK NR 1

WYRYS ZE STUDIUM UWARUNKOWAN I KIERUNKÓW ZAGOSPODAROWANIA PRZESTRZENNEGO GMINY MALCZYCE ZATWIERDZONEGO UCHWAŁĄ NR VIII/40/2011 RADY GMINY MALCZYCE Z DNIA 24 MAJA 2011 ROKU ZE ZMIANAMI

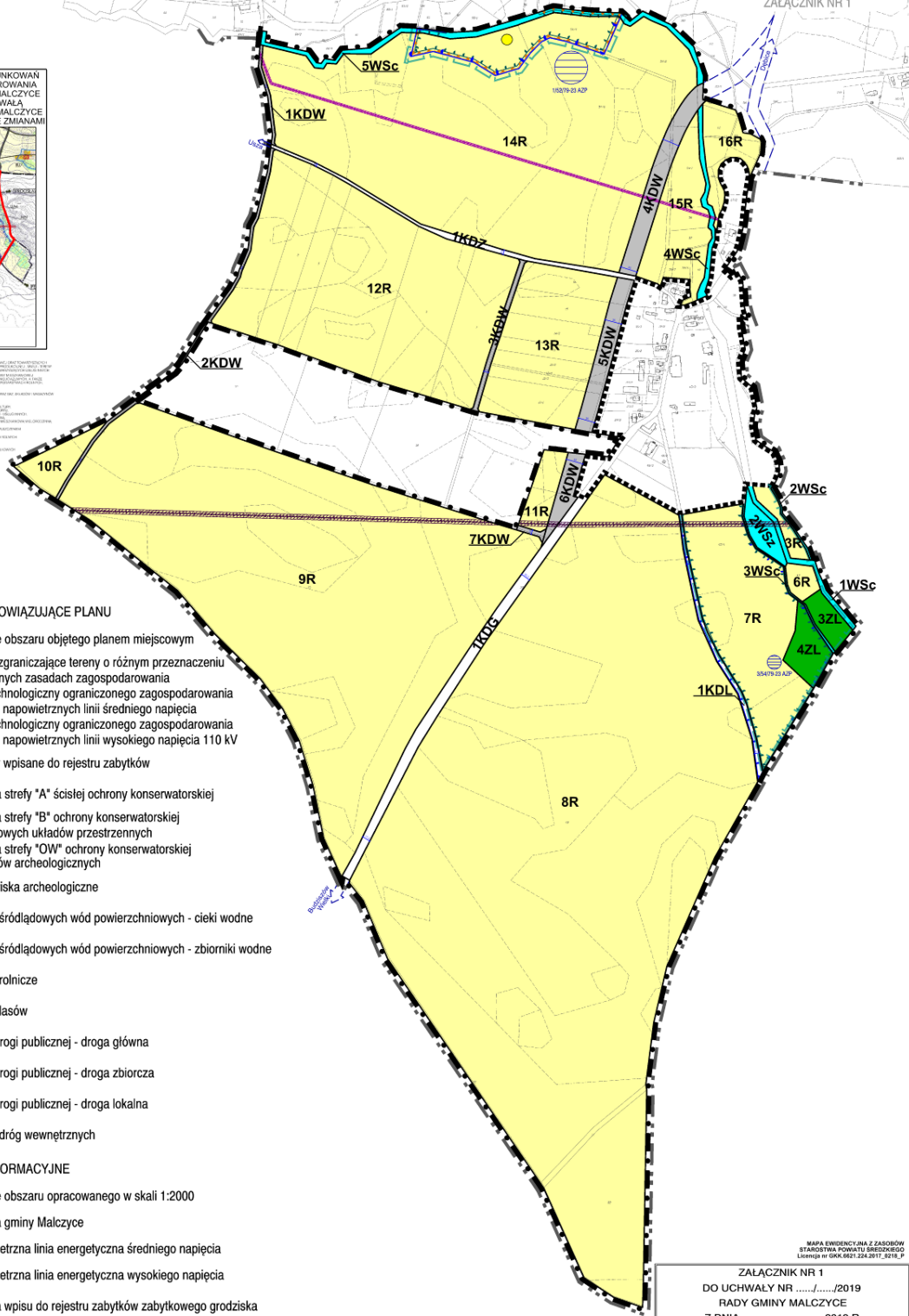


OZNACZENIA OBOWIĄZUJĄCE PLANU

- granice obszaru objętego planem miejscowym
- linie rozgraniczające tereny o różnym przeznaczeniu lub różnych zasadach zagospodarowania
- pas technologiczny ograniczonego zagospodarowania wzdłuż napowietrznych linii średniego napięcia
- pas technologiczny ograniczonego zagospodarowania wzdłuż napowietrznych linii wysokiego napięcia 110 kV
- obiekty wpisane do rejestru zabytków
- granica strefy "A" ścisłej ochrony konserwatorskiej
- granica strefy "B" ochrony konserwatorskiej zabytkowych układów przestrzennych
- granica strefy "OW" ochrony konserwatorskiej zabytków archeologicznych
- stanowiska archeologiczne
- WSc tereny śródlądowych wód powierzchniowych - ciek wodny
- WSz tereny śródlądowych wód powierzchniowych - zbiorniki wodne
- R tereny rolnicze
- ZL tereny lasów
- KDG teren drogi publicznej - droga główna
- KDZ teren drogi publicznej - droga zbiorcza
- KDL teren drogi publicznej - droga lokalna
- KDW tereny dróg wewnętrznych

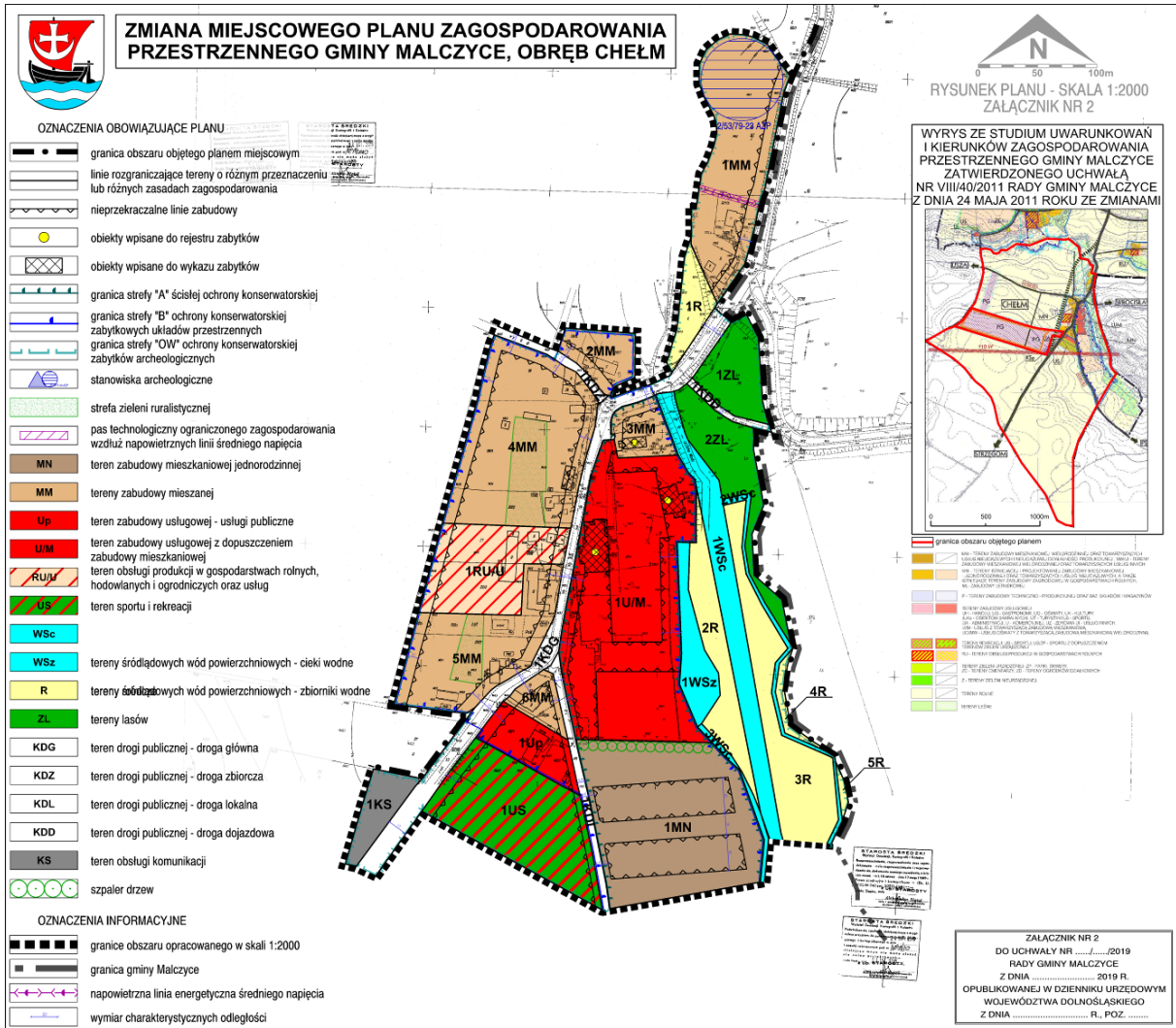
OZNACZENIA INFORMACYJNE

- granice obszaru opracowanego w skali 1:2000
- granica gminy Malczyce
- napowietrzna linia energetyczna średniego napięcia
- napowietrzna linia energetyczna wysokiego napięcia
- granica wpisu do rejestru zabytków zabytkowego grodziska
- kierunki powiązań komunikacyjnych
- wymiar charakterystycznych odległości



MAPA EWIDENCYJNA Z ZASOBÓW STAROSTWA POWIATU ŚREDZKIEGO LUBUSKI W GOSK 621-224-2011-0216_P

ZAŁĄCZNIK NR 1
DO UCHWAŁY NR/2019
RADY GMINY MALCZYCE
Z DNIA 2019 R.
OPUBLIKOWANEJ W DZIENNIKU URZĘDOWYM
WOJEWÓDZTWA DOLNOŚLĄSKIEGO
Z DNIA R., POZ.



Załącznik Nr 3 do uchwały Nr IX/75/2019
Rady Gminy Malczyce
z dnia 25 czerwca 2019 r.

**ROZSTRZYGNIĘCIE O SPOSOBIE REALIZACJI ZAPISANYCH W PLANIE INWESTYCJI
Z ZAKRESU INFRASTRUKTURY TECHNICZNEJ, KTÓRE NALEŻĄ DO ZADAŃ WŁASNYCH
GMINY ORAZ O ZASADACH ICH FINANSOWANIA ZGODNIE Z PRZEPISAMI O FINANSACH
PUBLICZNYCH**

Na podstawie art. 20 ust. 1 ustawy z dnia 27 marca 2003 r. o planowaniu i zagospodarowaniu przestrzennym (tj. Dz. U. z 2018 r. poz. 1945 z późn. zm.), w związku z art. 7 ust. 1 pkt 2 i 3 ustawy z dnia 8 marca 1990 r. o samorządzie gminnym (tj. Dz. U. z 2019 r. poz. 506) i art. 216 ust. 2 pkt 1 ustawy z dnia 27 sierpnia 2009 r. o finansach publicznych (tj. Dz. U. z 2019 r. poz. 869), Rada Gminy Malczyce rozstrzyga, co następuje:

1. Zgodnie z ustaleniami zawartymi w projekcie zmiany miejscowego planu zagospodarowania przestrzennego gminy Malczyce, obręb Chełm, przedmiotem rozstrzygnięcia są inwestycje z zakresu infrastruktury technicznej, które należą do zadań własnych gminy, polegające na:

- 1) modernizacji drogi zbiorczej, lokalnej i dojazdowej, oznaczonych na rysunku planu symbolami KDZ, KDL i KDD;
- 2) rozbudowy sieci wodociągowej, kanalizacji deszczowej i sanitarnej.

2. Realizacja ww. zadań odbywać się będzie etapowo, zgodnie z wieloletnim planem inwestycyjnym i środkami finansowymi zapisanymi w budżecie.

3. Wykup terenów pod drogi nastąpi w trybie przepisów z zakresu gospodarki nieruchomościami, a realizacja inwestycji w trybie zamówień publicznych.

4. Koszt uzależniony będzie od cen materiałów i usług obowiązujących w czasie realizacji inwestycji i ustalony zostanie w drodze przetargu publicznego na wykonanie inwestycji.

5. Realizacja inwestycji zostanie sfinansowana z dochodów własnych gminy bądź innych źródeł finansowania przewidzianych przepisami ustawy o finansach publicznych.

Załącznik Nr 4 do uchwały Nr IX/75/2019

Rady Gminy Malczyce

z dnia 25 czerwca 2019 r.

**ROZSTRZYGNIĘCIE O SPOSOBIE ROZPATRZENIA UWAG WNIESIONYCH DO PROJEKTU
MIEJSCOWEGO PLANU ZAGOSPODAROWANIA PRZESTRZENNEGO**

Do wyłożonego, od 25 marca 2019 r. do 15 kwietnia 2019 r., do publicznego wglądu projektu zmiany miejscowego planu zagospodarowania przestrzennego gminy Malczyce, obręb Chełm, wraz z prognozą oddziaływania na środowisko nie wpłynęły uwagi, w związku z czym nie wystąpiła potrzeba rozstrzygnięć w powyższej sprawie.