



DZIENNIK URZĘDOWY

WOJEWÓDZTWA DOLNOŚLĄSKIEGO

Wrocław, dnia 6 marca 2009 r.

Nr 37

TREŚĆ:

Poz.:

AKTY NORMATYWNE

UCHWAŁA RADY POWIATU

- 793 – Rady Powiatu Ząbkowickiego nr XXVII/149/2009 z dnia 6 lutego 2009 w sprawie pozbawienia części drogi na terenie powiatu ząbkowickiego kategorii drogi powiatowej 4260

UCHWAŁY RAD MIEJSKICH

- 794 – Rady Miejskiej w Bystrzycy Kłodzkiej nr XXXV/322/08 z dnia 19 grudnia 2008 r. w sprawie ustalenia górnych stawek opłat za niektóre usługi komunalne 4262
- 795 – Rady Miejskiej w Bystrzycy Kłodzkiej nr XXXVII/331/09 z dnia 30 stycznia 2009 r. w sprawie nadania nazwy ulicy w mieście Bystrzyca Kłodzka 4263
- 796 – Rady Miejskiej w Łądku-Zdroju nr XXVIII/199/09 z dnia 29 stycznia 2009 r. w sprawie ustalenia wysokości ekwiwalentu dla członków Ochotniczej Straży Pożarnej Gminy Łądek-Zdrój 4265
- 797 – Rady Miejskiej Legnicy nr XXXIV/302/09 z dnia 26 stycznia 2009 r. w sprawie uchwalenia miejscowego planu zagospodarowania przestrzennego miasta Legnicy – osiedla Bielany obejmującego teren pomiędzy ulicami Mostową, Zamiejska, al. Rzezczypospolitej, Bielańską a Wałami Jaworzyńskimi 4266
- 798 – Rady Miejskiej w Lubawce nr I/204/09 z dnia 29 stycznia 2009 r. w sprawie określenia środków finansowych z przeznaczeniem na pomoc zdrowotną dla nauczycieli korzystających z opieki zdrowotnej oraz określenia rodzajów świadczeń przyznawanych w ramach tej pomocy, oraz warunków i sposobu ich przyznawania nauczycielom 4315
- 799 – Rady Miasta Jeleniej Góry nr 341/XLIV/2009 z dnia 27 stycznia 2009 r. w sprawie ustalenia wysokości marż urzędowych od sprzedaży biletów uprawniających do korzystania z przejazdów osób środkami komunikacji miejskiej realizowanej przez Miejski Zakład Komunikacyjny w Jelenie Górze 4316
- 800 – Rady Miasta Oleśnicy nr XXIX/181/2009 z dnia 30 stycznia 2009 r. w sprawie upoważnienia dyrektora Zespołu Oświaty Samorządowej w Oleśnicy do załatwiania indywidualnych spraw z zakresu administracji publicznej 4316
- 801 – Rady Miejskiej w Nowej Rudzie nr 218/XXVIII/09 z dnia 28 stycznia 2009 r. zmieniająca uchwałę nr 167/XX/08 Rady Miejskiej w Nowej Rudzie z dnia 4 lipca 2008 roku w sprawie emisji obligacji komunalnych Gminy Miejskiej Nowa Ruda..... 4317
- 802 – Rady Miejskiej w Ścinawie nr XLVI/2009 z dnia 29 stycznia 2009 r. w sprawie zmiany Statutu Ścinawskiego Ośrodka Kultury 4318

- 803 – Rady Miasta Zgorzelec nr 245/09 z dnia 12 lutego 2009 r. w sprawie upoważnienia Kierownika Miejskiego Ośrodka Pomocy Społecznej w Zgorzelcu do załatwiania indywidualnych spraw z zakresu administracji publicznej 4321
- 804 – Rady Miasta Zgorzelec nr 246/09 z dnia 12 lutego 2009 r. w sprawie zmiany Statutu Miejskiego Ośrodka Pomocy Społecznej w Zgorzelcu 4321
- 805 – Rady Miasta Zgorzelec nr 247/09 z dnia 12 lutego 2009 r. w sprawie zwiększenia kryterium dochodowego na osobę w rodzinie uprawniającego do pomocy w formie opłacenia ciepłego posiłku dla dzieci i młodzieży szkolnej 4322
- 806 – Rady Miasta Zgorzelec nr 249/09 z dnia 12 lutego 2009 r. w sprawie zmian do Statutu Miasta Zgorzelec 4323
- 807 – Rady Miejskiej w Ziębicach nr XXVIII/200/09 z dnia 30 stycznia 2009 r. w sprawie pomocy zdrowotnej dla nauczycieli szkół i przedszkoli prowadzonych przez Gminę Ziębice 4324
- 808 – Rady Miejskiej w Ziębicach nr XXVIII/201/09 z dnia 30 stycznia 2009 r. w sprawie uchylenia uchwały w sprawie zasad korzystania ze stołówki szkolnej oraz określenia wysokości opłat za posiłek 4327
- 809 – Rady Miejskiej w Żarowie nr XXXIII/169/2008 z dnia 27 listopada 2008 r. w sprawie zmiany uchwały w sprawie uchwalenia Statutu Miasta i Gminy Żarów 4327

UCHWAŁY RAD GMIN

- 810 – Rady Gminy Jeżów Sudecki nr XXII/132/2009 z dnia 11 lutego 2009 r. w sprawie zmiany uchwały Rady Gminy Jeżów Sudecki nr XXI/126/2008 z dnia 17 grudnia 2008 roku w sprawie trybu postępowania o udzielenie z budżetu Gminy Jeżów Sudecki dotacji, sposobu jej rozliczania oraz kontroli wykonywania zleconego zadania przez podmioty niezaliczane do sektora finansów publicznych 4328
- 811 – Rady Gminy Lewin Kłodzki nr XL/201/09 z dnia 22 stycznia 2009 r. w sprawie ustalenia wysokości ekwiwalentu pieniężnego dla członków Ochotniczej Straży Pożarnej w Lewinie Kłodzkim 4328
- 812 – Rady Gminy Miękinia nr XXXIII/330/09 z dnia 20 lutego 2009 r. w sprawie nadania nazwy ulicy w miejscowości Krępace 4329
- 813 – Rady Gminy w Przewornie nr XXVI/177/09 z dnia 30 stycznia 2009 r. w sprawie ustalenia wysokości ekwiwalentu dla członków Ochotniczych Straży Pożarnych, którzy uczestniczyli w działaniach ratowniczych lub szkoleniu pożarniczym organizowanym przez Państwową Straż Pożarną lub gminę 4331
- 814 – Rady Gminy Święta Katarzyna nr XXIV/177/09 z dnia 12 lutego 2009 r. zmieniająca uchwałę Rady Gminy Święta Katarzyna z dnia 12 września 2006 r. w sprawie nadania Statutu Gminnemu Ośrodkowi Pomocy Społecznej w Świętej Katarzynie z siedzibą w Siechnicach 4331

INNE AKTY PRAWNE

UCHWAŁA ZARZĄDU POWIATU

- 815 – Zarządu Powiatu w Trzebnicy nr 5/09 z dnia 21 stycznia 2009 r. w sprawie zmiany uchwały nr 105/08 Zarządu Powiatu w Trzebnicy z dnia 17 grudnia 2008 r. w sprawie ustalenia rozkładu godzin pracy aptek ogólnodostępnych, działających na terenie Powiatu Trzebnickiego w roku 2009 4332

ZARZĄDZENIA

- 816** – Starosty Bolesławieckiego nr 114/III/2009 z dnia 18 lutego 2009 r. w sprawie ustalenia średniego miesięcznego kosztu utrzymania dziecka w całodobowej placówce opiekuńczo-wychowawczej na terenie Powiatu Bolesławieckiego 4334
- 817** – Starosty Głogowskiego nr 4/2009 z dnia 13 lutego 2009 r. w sprawie ustalenia średniego miesięcznego kosztu utrzymania mieszkańca w Domu Pomocy Społecznej w Głogowie przy ul. Neptuna 22/24 w Powiecie Głogowskim w 2009 roku 4334
- 818** – Starosty Głogowskiego nr 5/2009 z dnia 13 lutego 2009 r. w sprawie ustalenia średniego miesięcznego kosztu utrzymania dziecka w całodobowych placówkach opiekuńczo-wychowawczych funkcjonujących na terenie Powiatu Głogowskiego w 2009 roku 4335
- 819** – Starosty Lwóweckiego nr OR 0135-1/09 z dnia 17 lutego 2009 r. w sprawie ustalenia średniego miesięcznego kosztu utrzymania mieszkańca Domu Pomocy Społecznej w Mirsku i Nielestnie w 2009 roku 4335
- 820** – Starosty Powiatu Średzkiego nr 9/2009 z dnia 16 lutego 2009 r. w sprawie ustalenia średnich miesięcznych kosztów utrzymania dziecka w placówkach opiekuńczo-wychowawczych Powiatu Średzkiego w roku 2009 4336
- 821** – Starosty Powiatu Średzkiego nr 11/2009 z dnia 19 lutego 2009 r. w sprawie ustalenia średnich miesięcznych kosztów utrzymania mieszkańca Domu Opieki Caritas Archidiecezji Wrocławskiej w Malczycach w roku 2009 4336
- 822** – Starosty Świdnickiego nr 10/2009 z dnia 29 stycznia 2009 r. w sprawie ustalenia średniego miesięcznego kosztu utrzymania dziecka w placówkach opiekuńczo-wychowawczych na terenie Powiatu Świdnickiego w 2009 roku 4337
- 823** – Starosty Powiatu Trzebnickiego nr 13/09 z dnia 20 lutego 2009 r. w sprawie ustalenia miesięcznego kosztu utrzymania mieszkańca w domu pomocy społecznej na terenie Powiatu Trzebnickiego w 2009 roku 4337

DECYZJE

- 824** – Prezesa Urzędu Regulacji Energetyki nr OWR-4210-6/2009/3810/V-B/CP z dnia 26 lutego 2009 r. zatwierdzająca zmianę taryfy dla ciepła Spółdzielni Mieszkaniowej z siedzibą w Bielawie 4338
- 825** – Prezesa Urzędu Regulacji Energetyki nr OWR-4210-7/2009/527/VII-C/MK z dnia 26 lutego 2009 r. zatwierdzająca zmianę taryfy dla ciepła Zakładu Energetyki Ciepłej Spółka z ograniczoną odpowiedzialnością z siedzibą w Górze 4341
- 826** – Prezesa Urzędu Regulacji Energetyki nr OWR-4210-9/2009/157/VIII-B/AŁ z dnia 27 lutego 2009 r. zatwierdzająca zmianę taryfy dla ciepła Wojewódzkiego Przedsiębiorstwa Energetyki Ciepłej w Legnicy Spółka Akcyjna z siedzibą w Legnicy 4344
- 827** – Prezesa Urzędu Regulacji Energetyki nr OWR-4210-8/2009/328/VIII-A/JJ z dnia 27 lutego 2009 r. zatwierdzająca taryfę dla ciepła Ciepłownictwa Sp. z o.o. z siedzibą w Nowej Rudzie 4351
- 828** – Prezesa Urzędu Regulacji Energetyki nr OWR-4210-14/2009/200/VIII-B/MB z dnia 27 lutego 2009 r. zatwierdzająca zmianę taryfy dla ciepła Miejskiego Zakładu Energetyki Ciepłej w Świdnicy Spółka z ograniczoną odpowiedzialnością 4355

POROZUMIENIA

- 829** – zawarte w dniu 29 stycznia 2009 r. pomiędzy Wojewodą Dolnośląskim a Gmina Jaworzyna Śląska w sprawie powierzenia Gminie Jaworzyna Śląska obowiązku utrzymania grobu wojennego, położonego na terenie Gminy Jaworzyna Śląska 4359
- 830** – zawarte w dniu 15 stycznia 2009 r. pomiędzy Gminą Węgliniec a Gminą Pieńsk w sprawie utworzenia wspólnej straży miejskiej 4360
- 831** – nr 8/09 zawarte w dniu 11 lutego 2009 r. pomiędzy Powiatem Jeleniogórskim a Miastem Jelenia Góra w sprawie powierzenia Miastu Jelenia Góra zadań powiatowej biblioteki publicznej dla powiatu jeleniogórskiego 4362

SPRAWOZDANIE

- 832** – Starosty Jaworskiego z prac Komisji Bezpieczeństwa i Porządku przy Staroście Jaworskim za rok 2008 4364

793

UCHWAŁA RADY POWIATU ZĄBKOWICKIEGO NR XXVII/149/2009

z dnia 6 lutego 2009 r.

w sprawie pozbawienia części drogi na terenie powiatu ząbkowickiego kategorii drogi powiatowej

Na podstawie art. 12 pkt 11 ustawy z dnia 5 czerwca 1998 r. o samorządzie powiatowym (Dz. U. z 2001 r. Nr 142, poz. 1592 ze zm.), art. 6a w zw. z art. 10 ust. 1, 2 i 3 ustawy z dnia 21 marca 1985 r. o drogach publicznych (Dz. U. z 2007 r. Nr 19, poz. 115 ze zm.), w porozumieniu z Zarządem Województwa Dolnośląskiego, po zasięgnięciu opinii Zarządu Powiatu Nyskiego, Zarządu Powiatu Kłodzkiego, Zarządu Powiatu Strzelińskiego, Zarządu Powiatu Dzierżoniowskiego i Wójta Gminy Kamieniec Ząbkowicki, Rada Powiatu Ząbkowickiego uchwala, co następuje:

§ 1

Pozbawia się kategorii powiatowej części drogi powiatowej nr 3159 D położonej w Gminie Kamieniec Ząbkowicki, w obrębach Suszka, Pilce, Ożary: – od skrzyżowania z drogą powiatową nr 3160 D w Suszce do skrzyżowania z drogą powiatową nr 3149 D w Ożarach, o długości 2,782 k.

§ 2

Położenie i przebieg drogi, o której mowa w § 1, oznaczone są na mapie stanowiącej załącznik do niniejszej uchwały.

§ 3

Pozbawienie części drogi kategorii powiatowej następuje z mocą od 1 stycznia 2010 r.

§ 4

Część drogi pozbawiona kategorii drogi powiatowej staje się droga wewnętrzną.

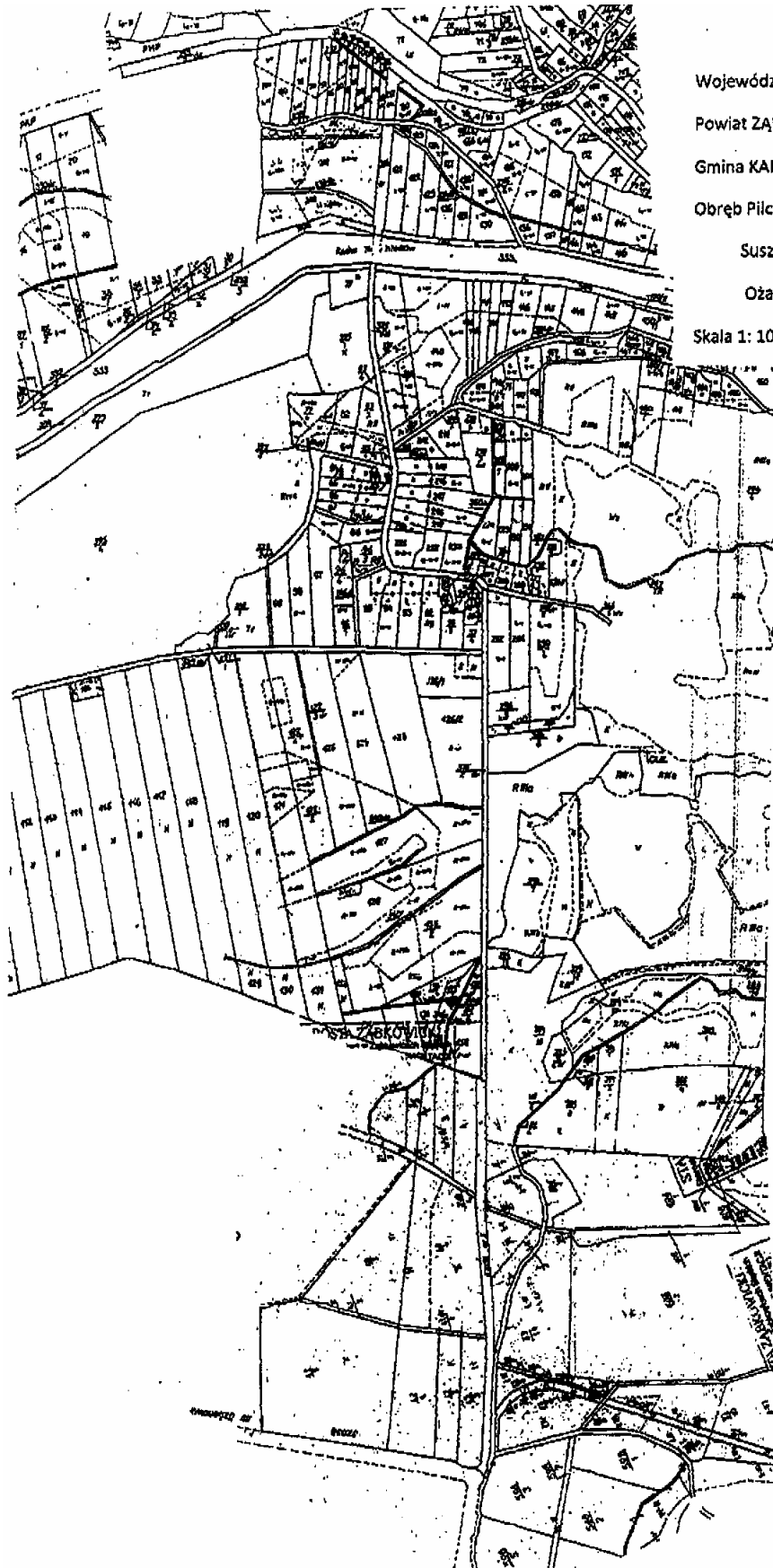
§ 5

Uchwała wchodzi w życie po upływie 14 dni od ogłoszenia w Dzienniku Urzędowym Województwa Dolnośląskiego.

PRZEWODNICZĄCY RADY

JULIUSZ LIPSKI

Załącznik do uchwały Rady Powiatu
Ząbkowickiego nr XXVII/149/2009
z dnia 6 lutego 2009 r. (poz. 793)



Województwo DOLNOŚLĄSKIE
Powiat ZĄBKOWICKI
Gmina KAMIENIEC ZĄBKOWICKI
Obręb Pilce,
Suszka,
Ożary
Skala 1: 10 000



794

**UCHWAŁA RADY MIEJSKIEJ W BYSTRZYCY KŁODZKIEJ
NR XXXV/322/08**

z dnia 19 grudnia 2008 r.

w sprawie ustalenia górnych stawek opłat za niektóre usługi komunalne

(Skarga Wojewody Dolnośląskiego NK.II.0914-14/38/09 z dnia 26 lutego 2009 r. do WSA we Wrocławiu na uchwałę w całości)

Na podstawie art. 18 ust. 2 pkt 15, art. 40 ust. 1, art. 42 ustawy z dnia 8 marca 1990 r. o samorządzie gminnym (Dz. U. z 2001 r. Nr 142, poz. 1591 z późn. zm.¹⁾) oraz art. 6 ust. 2 ustawy z dnia 13 września 1996 r. o utrzymaniu czystości i porządku w gminach (Dz. U. z 2005 r. Nr 236, poz. 2008 oraz z 2006 r. Nr 144, poz.1042) Rada Miejska w Bystrzycy Kłodzkiej uchwała, co następuje:

§ 1

Ustala się następujące górne stawki opłat za usługi w zakresie odbioru niesegregowanych odpadów komunalnych oraz za opróżnianie zbiorników bezodpływowych i transportu nieczystości ciekłych, w następujących wysokościach:

Usługa			Jedn.	Cena netto	Cena brutto
1	2	3	4	5	6
Opróżnianie pojemnika typu:	110 l	co tydzień	1 szt.	8,60	9,20
		co 2 tyg.(wieś)	1 szt.	12,50	13,37
	240 l	co tydzień	1 szt.	16,00	17,12
		co 2 tyg.(wieś)	1 szt.	28,00	29,96
	1100 l	co tydzień	1 szt.	65,00	69,55
		co 2 tyg.(wieś)	1 szt.	70,00	74,90
	Kp-7	na zgłoszenie	1 szt.	330,00	353,10
		od osoby(wieś)	1 osoba	9,00	9,63
Kosz uliczny	jednorazowo	1 szt.	4,66	4,98	
Odbiór odpadów w foliowych workach firmowych		na zgłoszenie	1 szt.	9,00	9,63
Odbiór odpadów liczonych od osoby		wspólnoty	1 osoba	9,00	9,63
Odbiór odpadów luzem z załadunkiem wykonawcy		na zgłoszenie	1 m ³	120,00	128,40
Opłata eksploat. za pojemnik w ramach wywozu odpadów	110 l	1 szt./miesiąc	2,57 2,75		
	1100 l		13,94 14,91		
	Kp7		72,60 77,68		
Oczyszczanie ulic, placów i chodników			1 m ² /mc	1,00	1,07
Odbiór odpadów płynnych		poza miastem	m ³	30,00	32,10
		w mieście	m ³	30,00	32,10

1	2	3	4	5	6
Odbiór gruzu po robotach budowlanych i rozbiórkach w kontenerach odkrytych		na zgłoszenie	1 szt.	150,00zł transport + 41 zł/m ³	160,50zł transport + 41 zł/m ³
Odbiór odpadów zbieranych selektywnie		na zgłoszenie	110 l	7,00	7,49
		na zgłoszenie	worek 100 l	7,00	7,00

§ 2

Wykonanie uchwały powierza się Burmistrzowi Bystrzycy Kłodzkiej.

§ 3

Uchwała podlega ogłoszeniu w Dzienniku Urzędowym Województwa Dolnośląskiego i wchodzi w życie po upływie 14 dni od dnia jej ogłoszenia oraz podlega ogłoszeniu na tablicy ogłoszeń w budynku Urzędu Miasta i Gminy w Bystrzycy Kłodzkiej.

PRZEWODNICZĄCY
RADY MIEJSKIEJ

BRONISŁAW PATYNKO

¹ Zmiany tekstu jednolitego wymienionej ustawy zostały ogłoszone w Dz. U. z 2002 r. Nr 23, poz. 220, Nr 62, poz. 558, Nr 113, poz. 984, Nr 153, poz. 1271 i Nr 214, poz. 1806, z 2003 r. Nr 80, poz. 717 i Nr 162, poz. 1568, z 2004 r. Nr 102, poz. 1055, Nr 116, poz. 1203 i Nr 167, poz. 1759, z 2005 r. Nr 172, poz. 1441 i Nr 175, poz. 1457, z 2006 r. Nr 17, poz. 128 i Nr 181, poz. 1337, z 2007 r. Nr 48, poz. 327, Nr 138, poz. 974 i Nr 173, poz. 1218 oraz z 2008 r. Nr 180, poz. 1111.

795

**UCHWAŁA RADY MIEJSKIEJ W BYSTRZYCY KŁODZKIEJ
NR XXXVII/331/09**

z dnia 30 stycznia 2009 r.

w sprawie nadania nazwy ulicy w mieście Bystrzyca Kłodzka

Na podstawie art. 18 ust. 2 pkt 13 ustawy z dnia 8 marca 1990 roku o samorządzie gminnym (Dz. U. z 2001 r. Nr 142, poz. 1591 z późn. zm.¹) Rada Miejska w Bystrzycy Kłodzkiej uchwala, co następuje:

§ 1

- Nadaje się nazwę „ul. Modrzewiowa” drodze na nowo powstającym osiedlu mieszkalnym w Bystrzycy Kłodzkiej, położonej w granicach działek oznaczonych w ewidencji gruntów nr 53/25, AM-1, jednostka ewidencyjna Bystrzyca Kłodzka – miasto, obręb Zabłocie, nr 51/7, AM-1, jednostka ewidencyjna Bystrzyca Kłodzka – miasto, obręb Zabłocie, i nr 53/21, AM-1, jednostka ewidencyjna Bystrzyca Kłodzka – miasto, obręb Zabłocie.
- Przebieg ulicy przedstawiony jest na mapie stanowiącej załącznik nr 1 do niniejszej uchwały.

§ 2

Wykonanie uchwały zleca się Burmistrzowi.

§ 3

Uchwała wchodzi w życie po upływie 14 dni od dnia ogłoszenia w Dzienniku Urzędowym Województwa Dolnośląskiego oraz podlega ogłoszeniu na tablicy ogłoszeń w budynku Urzędu Miasta i Gminy w Bystrzycy Kłodzkiej.

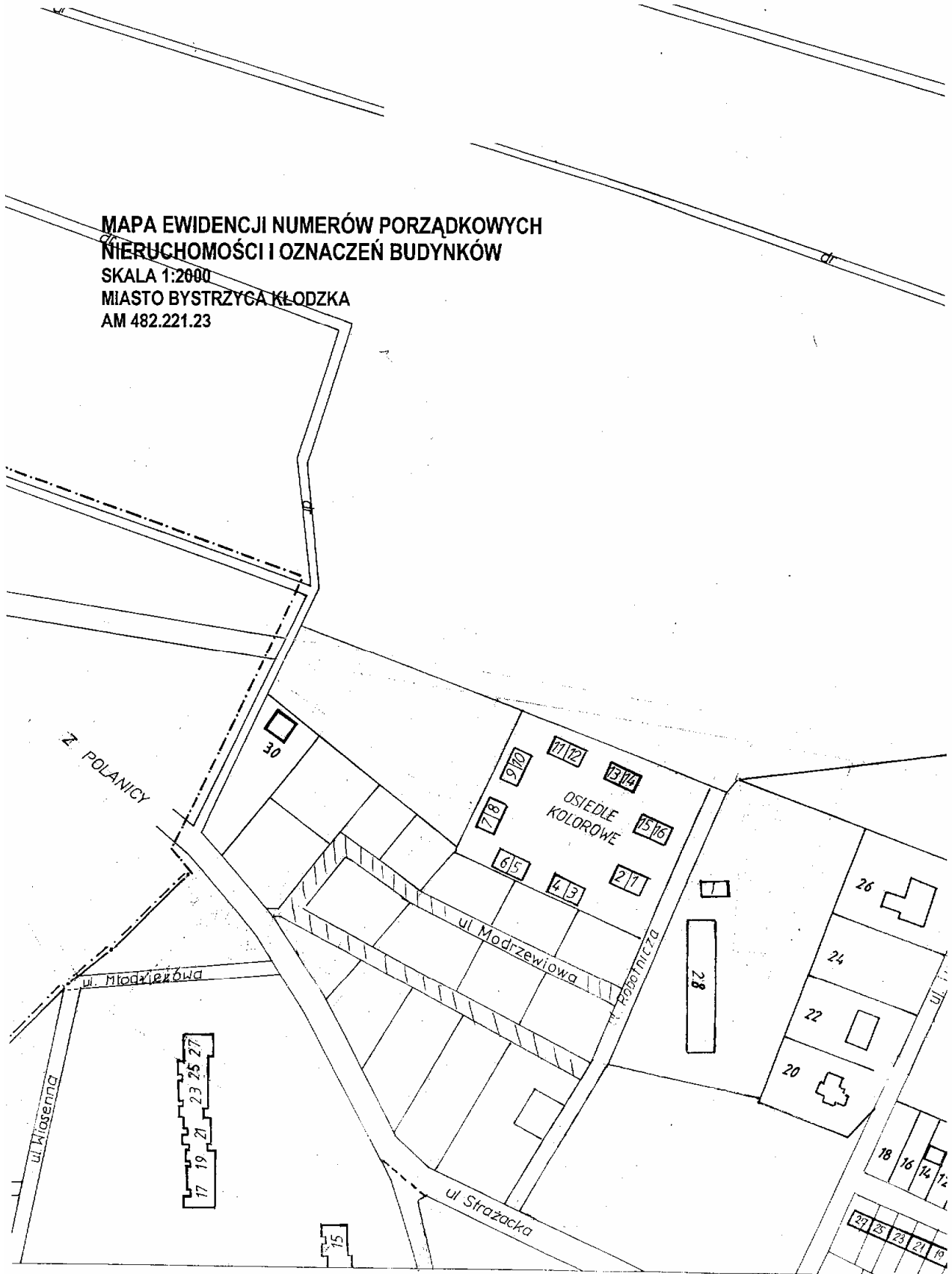
PRZEWODNICZĄCY
RADY MIEJSKIEJ

BRONISŁAW PATYNKO

¹ Zmiany tekstu jednolitego wymienionej ustawy zostały ogłoszone w Dz. U. z 2002 r. Nr 23, poz. 220, Nr 62, poz. 558, Nr 113, poz. 984, Nr 153, poz. 1271 i Nr 214, poz. 1806, z 2003 r. Nr 80, poz. 717 i Nr 162, poz. 1568, z 2004 r. Nr 102, poz. 1055, Nr 116, poz. 1203 i Nr 167, poz. 1759, z 2005 r. Nr 172, poz. 1441 i Nr 175, poz. 1457, z 2006 r. Nr 17, poz. 128 i Nr 181, poz. 1337, z 2007 r. Nr 48, poz. 327, Nr 138, poz. 974 i Nr 173, poz. 1218 oraz z 2008 r. Nr 180, poz. 1111.

Załącznik nr 1 do uchwały Rady Miejskiej
w Bystrzycy Kłodzkiej nr XXXVII/331/09
z dnia 30 stycznia 2009 r. (poz. 795)

**MAPA EWIDENCJI NUMERÓW PORZĄDKOWYCH
NIERUCHOMOŚCI I OZNACZEŃ BUDYNKÓW**
SKALA 1:2000
MIASTO BYSTRZYCA KŁODZKA
AM 482.221.23



796

**UCHWAŁA RADY MIEJSKIEJ W ŁĄDKU-ZDROJU
NR XXVIII/199/09**

z dnia 29 stycznia 2009 r.

**w sprawie ustalenia wysokości ekwiwalentu dla członków Ochotniczej
Straży Pożarnej Gminy Łądek-Zdrój**

Na podstawie art. 18 ust. 2 pkt 15 ustawy z dnia 8 marca 1990 r. o samorządzie gminnym (tekst jedn. Dz. U. z 2001 r. Nr 142, poz. 1591 ze zm.) w związku z art. 28 ust. 1 i 2 ustawy z dnia 24 sierpnia 1991 r. o ochronie przeciwpożarowej (tekst jedn.: Dz. U. z 2002 r. Nr 147, poz. 1229 ze zm.) uchwala się, co następuje:

§ 1

Ustalić wysokość ekwiwalentu dla członków Ochotniczych Straży Pożarnych Gminy Łądek-Zdrój, uczestniczących w działaniach ratowniczych, w wysokości dziesięć złotych za godzinę, a za udział w szkoleniu pożarniczym organizowanym przez Państwową Straż Pożarną lub gminę w wysokości sześć złotych za godzinę.

§ 2

Wykonanie uchwały powierza się Burmistrzowi Łądka-Zdroju.

§ 3

Traci moc uchwała Rady Miejskiej w Łądku-Zdroju z dnia 27 listopada 2008 r. nr XXVI/184/ 08 doty-

czącą ustalenia wysokości ekwiwalentu za udział w akcjach ratowniczych lub szkoleniach dla członków Ochotniczej Straży Pożarnej Gminy Łądek Zdrój.

§ 4

Uchwała wchodzi w życie po upływie 14 dni od daty ogłoszenia w Dzienniku Urzędowym Województwa Dolnośląskiego.

**PRZEWODNICZĄCY
RADY MIEJSKIEJ**

LESZEK PAZDYK

797

UCHWAŁA RADY MIEJSKIEJ W LEGNICY NR XXXIV/302/09

z dnia 26 stycznia 2009 r.

w sprawie uchwalenia miejscowego planu zagospodarowania przestrzennego miasta Legnicy – osiedla Bielany obejmującego teren pomiędzy ulicami Mostową, Zamiejską, al. Rzeczypospolitej, Bielańską a Wałami Jaworzyńskimi

Na podstawie art. 20 ust. 1 ustawy z dnia 27 marca 2003 r. o planowaniu i zagospodarowaniu przestrzennym (Dz. U. Nr 80, poz. 717, z 2004 r. Nr 6, poz. 41, Nr 141, poz. 1492, z 2005 r. Nr 113, poz. 954, Nr 130, poz. 1087, z 2006 r. Nr 45, poz. 319, Nr 225, poz. 1635, z 2007 r. Nr 127, poz. 880, z 2008 r. Nr 123, poz. 803) oraz na podstawie art. 18 ust. 2 pkt 5 ustawy z dnia 8 marca 1990 r. o samorządzie gminnym (Dz. U. 2001 r. Nr 142, poz. 1591, z 2002 r. Nr 23, poz. 220, Nr 62, poz. 558, Nr 113, poz. 984, Nr 153, poz. 1271, Nr 214, poz. 1806, z 2003 r. Nr 80, poz. 717, Nr 162, poz. 1568, z 2004 r. Nr 102, poz. 1055, Nr 116, poz. 1203 i Nr 167, poz. 1759, z 2005 r. Nr 172, poz. 1441 i Nr 175, poz. 1457, z 2006 r. Nr 17, poz. 128, Nr i Nr 181, poz. 1337, z 2007 r. Nr 48, poz. 327, Nr 138, poz. 974, Nr 173, poz. 1218, z 2008 r. Nr 180, poz. 1111 i Nr 223, poz. 1458), w związku z uchwałą nr L/520/06 Rady Miejskiej Legnicy z dnia 31 lipca 2006 r. w sprawie przystąpienia do sporządzenia miejscowego planu zagospodarowania przestrzennego miasta Legnicy – osiedla Bielany obejmującego teren pomiędzy ulicami Mostową, Zamiejską, al. Rzeczypospolitej, Bielańską a Wałami Jaworzyńskimi, po stwierdzeniu jego zgodności z ustaleniami studium uwarunkowań i kierunków zagospodarowania przestrzennego miasta Legnicy, zatwierdzonym uchwałą nr XLIV/425/02 Rady Miejskiej Legnicy z dnia 28 stycznia 2002 r. (uchwała Rady Miejskiej Legnicy nr XXX/264/08 z dnia 27 października 2008 r. – tekst jednolity) uchwała się, co następuje:

R o z d z i a ł

Przedmiot i zakres ustaleń planu

§ 1

1. Uchwala się miejscowy planu zagospodarowania przestrzennego miasta Legnicy – osiedla Bielany obejmującego teren pomiędzy ulicami Mostową, Zamiejską, al. Rzeczypospolitej, Bielańską a Wałami Jaworzyńskimi.
2. Granicę obszaru objętego planem oznaczono na rysunku planu, stanowiącym załącznik graficzny do niniejszej uchwały.
3. Załącznikami do uchwały są:
 - 1) załącznik nr 1 – rysunek planu, sporządzony na mapie zasadniczej w skali 1:1000, stanowiący integralną część planu,
 - 2) załącznik nr 2 – rozstrzygnięcie o sposobie rozpatrzenia uwag zgłoszonych do projektu planu,
 - 3) załącznik nr 3 – rozstrzygnięcie o sposobie realizacji zapisanych w planie inwestycji z zakresu infrastruktury technicznej, które należą do zadań własnych gminy, oraz zasadach ich finansowania.
4. Załączniki nr 2 i 3 nie stanowią ustaleń planu.

§ 2

1. W treści uchwały określono:
 - 1) w rozdz. II i rozdz. V rubryka I – Przeznaczenie terenów,

- 2) w rozdz. III – Wymagania wynikające z potrzeb kształtowania przestrzeni publicznej,
 - 3) w rozdz. IV – Zasady modernizacji, rozbudowy i budowy systemów komunikacji i infrastruktury technicznej,
 - 4) w rozdz. V rubryka II – Zasady ochrony środowiska i przyrody,
 - 5) w rozdz. V rubryka III – Zasady ochrony dziedzictwa kulturowego i zabytków oraz dóbr kultury i krajobrazu kulturowego,
 - 6) w rozdz. V rubryka IV – Zasady ochrony i kształtowania ładu przestrzennego,
 - 7) w rozdz. V rubryka V – parametry i wskaźniki kształtowania zabudowy oraz zagospodarowania terenu,
 - 8) w rozdz. V rubryka VI – szczegółowe zasady i warunki scalania i podziału nieruchomości,
 - 9) w rozdz. V rubryka VII – sposoby i terminy tymczasowego zagospodarowania, urządzania i użytkowania terenu,
 - 10) w rozdz. VI – stawkę procentową, na podstawie której ustala się opłatę, o której mowa w art. 36 ust. 4 ustawy o planowaniu i zagospodarowaniu przestrzennym.
2. Ustalenia w rozdziałach od II do IV stanowią ustalenia ogólne dla obszaru objętego planem.
 3. Ustalenia w rozdz. V stanowią ustalenia szczegółowe dla terenów o różnym przeznaczeniu i różnych zasadach zagospodarowania, wyznaczonych liniami rozgraniczającymi.

§ 3

1. Następujące oznaczenia graficzne na rysunku planu są obowiązującymi ustaleniami planu:
 - 1) granica obszaru opracowania planu,
 - 2) linie rozgraniczające tereny o różnym przeznaczeniu lub różnych zasadach zagospodarowania – obowiązujące i orientacyjne,
 - 3) oznaczenia literowe i cyfrowe terenów odnoszące się do ich przeznaczeń oraz warunków zabudowy i zagospodarowania,
 - 4) obowiązujące i nieprzekraczalne linie zabudowy,
 - 5) budynki zabytkowe,
 - 6) akcenty architektoniczne, wymagane do realizacji,
 - 7) obszar zieleni wewnętrznej.
2. Oznaczenia graficzne na rysunku planu niewymienione w ust. 1 pełnią funkcję informacyjną oraz propozycję zagospodarowania terenu.

§ 4

Ilekość w uchwale i na rysunku planu jest mowa o:

- 1) **planie** – należy przez to rozumieć miejscowy plan zagospodarowania przestrzennego miasta Legnicy,
- 2) **rysunku planu** – należy przez to rozumieć rysunek planu stanowiący załącznik do niniejszej uchwały,
- 3) **terenie** – należy przez to rozumieć teren o określonym rodzaju przeznaczenia i zasadach zagospodarowania, wydzielony na rysunku planu liniami rozgraniczającymi,
- 4) **podstawowym przeznaczeniu terenu** – należy przez to rozumieć przeznaczenie, które w ramach realizacji planu winno stać się dominującą formą wykorzystania terenu. W ramach przeznaczenia podstawowego mieszczą się elementy zagospodarowania bezpośrednio z nim związane, warunkujące prawidłowe korzystanie z terenu,
- 5) **uzupełniającym przeznaczeniu terenu** – należy przez to rozumieć przeznaczenie, które może być realizowane jako uzupełnienie funkcji podstawowej, na warunkach określonych w przepisach szczegółowych uchwały,
- 6) **obowiązującej linii rozgraniczającej** – należy przez to rozumieć linię rozgraniczającą tereny o różnym przeznaczeniu i różnych zasadach zagospodarowania, której przebieg oznaczony na rysunku planu nie może ulegać przesunięciu,
- 7) **orientacyjnej linii rozgraniczającej** – należy przez to rozumieć linię rozgraniczającą tereny o różnym przeznaczeniu i różnych zasadach zagospodarowania, której przebieg oznaczony na rysunku planu może podlegać modyfikacjom w ramach realizacji planu i przesunięciu w zakresie określonym w przepisach szczegółowych uchwały,
- 8) **terenach zabudowy mieszkaniowej jednorodzinnej lub wielorodzinnej** – należy przez to rozumieć tereny zabudowy mieszkaniowej jednorodzinnej lub wielorodzinnej w rozumieniu przepisów odrębnych,

- 9) **terenach zabudowy usługowej** – należy przez to rozumieć funkcję terenów i obiektów służących działalności z zakresu:
 - a) handlu detalicznego, z wyjątkiem stacji paliw i sprzedaży samochodów,
 - b) gastronomii,
 - c) sportu i rekreacji,
 - d) usług turystyki i odnowy biologicznej,
 - e) kultury i rozrywki,
 - f) projektowania i innych form pracy twórczej,
 - g) działalności biurowej i administracji, (biura obsługi działalności gospodarczej i zarządzania, agencje, banki, poradnictwo finansowe i prawne, poczta, centrum konferencyjne, bezpieczeństwo publiczne),
 - h) usług informatycznych i łączności,
 - i) wystawiennictwa i targów,
 - j) ochrony zdrowia i opieki społecznej,
 - k) oświaty i nauki,
 - l) działalności kościołów,
 - m) drobnych usług rzemieślniczych związanych z obsługą gospodarstw domowych, w tym usług fryzjerskich, kosmetycznych, krawieckich, szewskich, tapicerskich, pralniczych oraz usług naprawy sprzętu codziennego użytku, z wyłączeniem naprawy samochodów i motocykli,
- 10) **terenach zabudowy mieszkaniowo-usługowej** – należy przez to rozumieć tereny do wielofunkcyjnego zagospodarowania i zabudowy z udziałem zabudowy mieszkaniowej – jednorodzinnej lub/i wielorodzinnej – oraz usługowej, zdefiniowanej w pkt 9,
- 11) **usługach turystyki** – należy przez to rozumieć funkcję terenów i obiektów służących obsłudze turystyki, zgodnie z wymogami określonymi w przepisach odrębnych, jak i służących działalności z zakresu:
 - a) gastronomii,
 - b) odnowy biologicznej,
 - c) sportu i rekreacji,
- 12) **terenach sportu i rekreacji** – należy przez to rozumieć tereny zieleni urządzonej z obiektami budowlanymi sportu i rekreacji, wraz z obiektami towarzyszącymi (lokalizowanymi na warunkach ustalonych w planie i pozwalającymi na prawidłową organizację działalności podstawowej i obsługę użytkowników), obejmującymi:
 - a) usługi, w zakresie określonym w pkt 9 lit. a, b, d,
 - b) parkingi wraz z dojazdami,
 - c) ścieżki piesze i ścieżki rowerowe,
 - d) obiekty infrastruktury technicznej,
- 13) **terenach obiektów produkcyjnych** – należy przez to rozumieć funkcję terenów i obiektów, które służą działalności w zakresie:
 - a) produkcji,
 - b) handlu hurtowego i magazynowania,
 - c) obsługi transportu (obiekty sprzedaży i obsługi samochodów, bazy transportowe/remontowe środków transportu oraz sprzętu budowlanego i rolniczego, z wykluczeniem:
 - a) dystrybucji paliw produktów naftowych – stacji paliw,

- b) demontażu pojazdów i przetwarzania odpadów powstałych z demontażu pojazdów,
- c) odzysku lub unieszkodliwiania odpadów oraz składowania, zbierania i przeładunku odpadów (w tym złomowiska),
- 14) **terenach usługowo-produkcyjnych** – należy przez to rozumieć tereny użytkowane równocześnie pod wszystkie lub jedną z niżej wymienionych rodzajów użytkowania terenu i zabudowy, z uwzględnieniem zastrzeżeń i warunków zawartych w ustaleniach szczegółowych planu:
- a) tereny zabudowy usługowej, o których mowa w pkt 9 lit a), b), c), d), e), f), g), h), i), m),
- b) tereny obiektów produkcyjnych, o których mowa w pkt 13,
- 15) **obowiązującej linii zabudowy** – należy przez to rozumieć linię, wzdłuż której wymaga się usytuowania elewacji frontowej bryły budynku. Nie dotyczy ona ryzalitów, przedsionków, ganków, witryn, wykuszy, klatek schodowych i schodów wysuniętych do 2,5 m w kierunku drogi, na długości:
- do 5,5 m w ciągu całej elewacji budynku jednorodzinnego,
 - do 20% szerokości elewacji budynków pozostałych,
- 16) **nieprzekraczalnej linii zabudowy** – należy przez to rozumieć linię, która nie może być przekroczona przy sytuowaniu budynku; nie dotyczy ona ryzalitów, okapów, przedsionków, ganków, witryn, wykuszy, klatek schodowych i schodów wysuniętych do 2,5 m w kierunku drogi, na długości:
- do 5,5 m w ciągu całej elewacji budynku jednorodzinnego,
 - do 20% szerokości elewacji budynków pozostałych,
- 17) **przestrzeni publicznej** – należy przez to rozumieć obszar obejmujący tereny dróg publicznych, placów i zieleni urządzonej, oznaczone symbolem: KDZ, KDL, KDD, KDPJ, KDP, ZP. Integralną częścią przestrzeni publicznej mogą być: ogrodzenia, elementy małej architektury, nośniki reklam, zieleni, elewacje frontowe budynków i inne elementy zagospodarowania,
- 18) **wskaźniku intensywności zabudowy** – należy przez to rozumieć wartość stanowiącą stosunek powierzchni całkowitej kondygnacji naziemnych stałych obiektów zlokalizowanych w obrębie działki do powierzchni tej działki,
- 19) **wskaźniku zabudowy** – należy przez to rozumieć wartość stanowiącą stosunek powierzchni zabudowy stałych obiektów zlokalizowanych (w tym gospodarczych i garaży) w obrębie działki do powierzchni tej działki,
- 20) **wysokości budynku** – jest to wysokość mierzona w metrach od średniego poziomu istniejącego terenu w linii elewacji frontowej (od strony drogi), odnosząca się do:
- a) okapu – dla budynków z dachem stromym,
- b) pełnej wysokości elewacji frontowej / gzymsu/attyki – dla budynków z dachem płaskim;
- wprowadzanie akcentów architektonicznych przekraczających dopuszczalną wysokość zabudowy jest możliwe wyłącznie na warunkach określonych w przepisach szczegółowych uchwały,
- 21) **akcencie architektonicznym** – należy przez to rozumieć fragment obiektu ukształtowany w sposób wyróżniający go pod względem formy w istniejącym układzie zabudowy,
- 22) **dachu symetrycznym** – należy przez to rozumieć dach o jednakowym kącie nachylenia głównych połaci oraz symetrii układu połaci,
- 23) **kącie nachylenia połaci** – należy przez to rozumieć kąt mieszczący się w zakresie określonym w planie, jednakowy dla głównych połaci dachu,
- 24) **wymaganym przebiegu kalenicy** – należy przez to rozumieć ustalony kierunek przebiegu najdłuższego ciągłego odcinka kalenicy dachu od strony linii zabudowy,
- 25) **terenie zainwestowanym** – należy przez to rozumieć tereny zabudowane i zagospodarowane w całości lub części w dniu wejścia w życie niniejszej uchwały,
- 26) **terenie niezainwestowanym** – należy przez to rozumieć teren niezabudowany i niezagospodarowany w dniu wejścia w życie niniejszej uchwały,
- 27) **stanie istniejącym** – należy przez to rozumieć stan w dniu wejścia w życie niniejszej uchwały,
- 28) **kiosku gazetowym** – należy przez to rozumieć obiekt budowlany niepołączony trwale z gruntem, przeznaczony wyłącznie do sprzedaży dzienników, czasopism i książek, wydawanych zgodnie z przepisami odrębnymi.
- 29) **obszar zieleni wewnętrznej** – należy przez to rozumieć obszar wyłączony z lokalizacji budynków, którego co najmniej w 50% powierzchni wyznaczonej na rysunku planu należy zagospodarować pod zielenią urządzonej wysoką i niską.

R o z d z i a ł I I

Przeznaczenie terenu

§ 5

1. Przeznaczenie terenów określa uchwała oraz rysunek planu.
2. W planie wyznacza się tereny o następującym przeznaczeniu:
 - 1) tereny zabudowy mieszkaniowej jednorodzinnej, oznaczone symbolem MN,
 - 2) tereny zabudowy mieszkaniowej wielorodzinnej, oznaczone symbolem MW,
 - 3) tereny zabudowy mieszkaniowej wielorodzinnej oraz usługowej, oznaczone symbolem MWU,
 - 4) tereny zabudowy mieszkaniowej jednorodzinnej oraz usługowej, oznaczone symbolem MNU,
 - 5) tereny zabudowy usługowej, oznaczone symbolem U,

- 6) tereny sportu i rekreacji, oznaczone symbolem US,
 - 7) tereny zabudowy produkcyjno-usługowej, oznaczone symbolem PU,
 - 8) tereny zieleni urządzonej, oznaczone symbolem ZP,
 - 9) tereny rolnicze, oznaczone symbolem R,
 - 10) tereny obsługi komunikacji samochodowej, oznaczone symbolem KS,
 - 11) tereny obiektów i urządzeń elektroenergetycznych (E),
 - 12) tereny obiektów i urządzeń wodociągowych (W),
 - 13) tereny dróg publicznych (KD),
 - 14) tereny dróg publicznych pieszych (KDP),
 - 15) tereny dróg wewnętrznych (KDW).
3. Wydzielone tereny o różnym przeznaczeniu i różnych zasadach zagospodarowania opisane są symbolami literowymi i cyfrowymi.
4. Symbol literowy terenu wydzielonego liniami rozgraniczającymi określa przeznaczenie podstawowe – przeważające na danym terenie.
5. W treści uchwały, w zależności od potrzeb, ustala się:
- 1) zasady lokalizacji przeznaczenia uzupełniającego (funkcji dopuszczalnej),
 - 2) ściśle określony rodzaj działalności usługowej lub ograniczenia w stosowaniu zdefiniowanego w § 3 pkt 9 i 13 dopuszczalnego zakresu użytkowania/przeznaczenia terenu pod funkcje usługowe i produkcyjne.
6. Tereny o różnym przeznaczeniu i różnych zasadach zagospodarowania wydzielają na rysunku planu linie rozgraniczające – obowiązujące i orientacyjne.
7. Określone na rysunku planu orientacyjne linie rozgraniczające tereny o różnych rodzajach przeznaczenia i różnych zasadach zagospodarowania mogą zostać zmienione w stosunku do linii oznaczonych na rysunku planu:
do 3,5 m – jeżeli są liniami rozgraniczającymi między terenami dróg publicznych (KD) a pozostałymi terenami wyznaczonymi w planie, niebędącymi terenami dróg
do 5,5 m – w pozostałych przypadkach.

§ 6

1. Plan dopuszcza utrzymanie występujących w stanie istniejącym funkcji terenów zainwestowanych, odmiennych od ustaleń planu, przy spełnieniu następujących warunków:
 - 1) ograniczone zostaną uciążliwości tych funkcji do wielkości wynikających z obowiązujących standardów jakości środowiska, jakie winny obowiązywać na terenach o użytkowaniu ustalonym w planie,
 - 2) w granicach działek tych funkcji zapewniona zostanie odpowiednia liczba miejsc postojowych dla samochodów użytkowników stałych i przebywających okresowo.
2. Zasady lokalizacji funkcji dopuszczalnej określają ustalenia szczegółowe.

§ 7

1. W przypadku braku dla wydzielonych terenów ustaleń regulacyjnych w zakresie warunków zagospodarowania terenów, zasady zagospodarowania dla nich wynikają z przepisów odrębnych.
2. Sprawy nieuregulowane niniejszą uchwałą a dotyczące ładu przestrzennego należy rozstrzygać zgodnie z wymaganiami wynikającymi z zachowania walorów urbanistycznych, danego miejsca, dostosowania do zabudowy otoczenia o pozytywnych cechach architektonicznych oraz ochrony krajobrazu i dziedzictwa kulturowego.

R o z d z i a ł I I I

Wymagania wynikające z potrzeb kształtowania przestrzeni publicznej

§ 8

1. W przestrzeni publicznej dopuszcza się umieszczenie:
 - elementów zieleni urządzonej – niskiej i wysokiej,
 - oświetlenia ulicznego,
 - przestrzenno-architektonicznych nośników reklam i informacji, w tym tablic, słupów ogłoszeniowych, drogowskazów, jak i innych obiektów małej architektury służących reklamie i informacji – przeznaczonych do usytuowania na terenie ulic lub w ich bezpośrednim sąsiedztwie,
 - kiosków gazetowych (z prasą), wiat przystankowych i zintegrowanych z nimi kiosków,
 - ogrodzeń,
 - pomników, rzeźbiarskich instalacji przestrzennych,
 - obiektów infrastruktury technicznej do wysokości nieprzekraczającej 1,5 m,
 - elementów przekroju drogowego, związanych z poprawą parametrów techniczno-użytkowych ulicy.
2. W przestrzeni publicznej wyklucza się lokalizację:
 - budynków gospodarczych i garaży,
 - straganów, barakozów i kontenerów oraz kiosków, z wyjątkiem kiosków dopuszczalnych w ust. 1,
 - obiektów infrastruktury technicznej o wysokości powyżej 1,5 m.
3. Na elewacjach budynków mogą być umieszczone wyłącznie szyldy, napisy z liternictwa przestrzennego i tablice informacyjne wyłącznie odnoszące się do przedmiotu działalności na danym budynku lub nieruchomości, przy zachowaniu następujących warunków:
 - 1) rozwiązania kolorystyczne wszystkich umieszczanych na elewacji elementów winny charakteryzować się barwami stonowanymi, o niskiej chromatyczności,
 - 2) tablice umieszczać na elewacji z poszanowaniem kompozycji i elementów architektonicznego jej ukształtowania,
 - 3) zespół tablic winien tworzyć uporządkowany i zwarty układ kompozycyjny w pionie i poziomie,

- 4) szyldy umieszczać w sposób zapewniający harmonijne ukształtowanie elewacji budynku oraz ochronę elementów architektonicznego jej ukształtowania,
 - 5) maksymalna powierzchnia zespołu tablic informacyjnych/tablicy informacyjnej na jednej elewacji budynku mieszkalno-usługowego i mieszkalnego nie może przekroczyć 1,0 m², a na elewacji budynku usługowego – 1,5 m²,
 - 6) na budynkach mieszkalno-usługowych i mieszkalnych tablice i szyldy umieszczać wyłącznie w części parterowej.
4. Ustala się następujące warunki kształtowania obiektów przestrzenno-architektonicznych nośników reklam i informacji, przeznaczonych do usytuowania na terenie ulic:
- maksymalna wysokość tablic, słupów ogłoszeniowych i drogowskazów nie może przekroczyć 2,5 m,
 - maksymalna powierzchnia tablicy reklamowej/informacyjnej nie może przekroczyć 1,1 m²,
 - maksymalna wysokość obiektów małej architektury (instalacji przestrzennej, altan, pergoli) oraz kiosku gazetowego i wiaty nie może przekroczyć – 3,2 m,
 - powierzchnia zabudowy pojedynczego elementu przestrzenno-architektonicznego nośnika reklamy i informacji (obektu małej architektury) oraz kiosku gazetowego lub wiaty przystankowej nie może przekroczyć 8,5 m².

§ 9

1. Wzdłuż linii rozgraniczających terenów dopuszcza się lokalizację ogrodzenia przy zachowaniu następujących warunków:
 - 1) odcinki wyodrębniających się ciągów ogrodzeń wzdłuż dróg winny się charakteryzować jednakową wysokością oraz wspólnymi lub jednakowymi cechami rozwiązań plastycznych/architektonicznych i materiałowych;
 - 2) stosować przęsła ażurowe, o łącznej powierzchni prześwitów nie mniejszych niż 50% powierzchni przęsła,
 - 3) wykluczyć lokalizację ogrodzeń betonowych, w tym prefabrykowanych.
 - 4) zaleca się stosowanie następujących materiałów:
 - a) dla terenów od strony ulic klasy Z i L: metalowe,
 - b) dla terenów od pozostałych ulic: drewniane.
2. Ustala się następujące maksymalne wysokości ogrodzeń:
 - 1) dla terenów oznaczonych MN, MNU – 1,4 m,
 - 2) dla terenów oznaczonych MW, U – 1,8 m,
 - 3) dla terenów oznaczonych PU: 1,9 m.

§ 10

- W ciągach ulic kształtować regularne układy zieleni, obejmujące:
- 1) ciągi i grupy zieleni niskiej (trawniki, kwietniki, ciągi krzewów),
 - 2) szpalery drzew – odpowiednio uformowane i dostosowane pokrojem do skali wnętrza urbanistycznego oraz przebiegu uzbrojenia.

R o z d z i a ł I V

Zasady modernizacji, rozbudowy i budowy systemów komunikacji i infrastruktury technicznej

§ 11

1. Przebieg oraz klasyfikację ulic określa rysunek planu i uchwała.
2. Układ ulic tworzą:
 - 1) ulice zbiorcze: 1–3KD Z(1/2),
 - 2) ulice lokalne: 4–6KD L(1/2),
 - 3) ulice dojazdowe: 7–9KD D(1/2),
 - 4) ulice pieszo jezdne: 10–18KDPJ(1/2),
 - 5) ulica piesze: 19–21KDP,
 - 6) drogi wewnętrzne – KDW,
3. Dopuszcza się zmianę położenia, oznaczonych na rysunku orientacyjnych linii rozgraniczających dróg i ulic do 3,5 m, przy zachowaniu następujących warunków:
 - 1) zachowana zostanie ciągłość linii rozgraniczającej drogi;
 - 2) utrzymana zostanie ustalona minimalna szerokość drogi w liniach rozgraniczających;
 - 3) zachowane zostaną parametry i elementy drogi wynikające z przepisów odrębnych;
 - 4) zmiana uzgodniona zostanie z zarządcą drogi.

§ 12

1. Ustala się następujące zasady zagospodarowania terenów dróg w liniach rozgraniczających:
 - 1) w pasach drogowych zakazuje się lokalizacji budynków niezwiązanych z obsługą i użytkowaniem dróg oraz barakowozów, straganów i obiektów kontenerowych,
 - 2) dopuszcza się lokalizację nowych obiektów i sieci infrastruktury technicznej na warunkach określonych w przepisach odrębnych oraz normach branżowych.
 - 3) dopuszcza się lokalizację wiat przystankowych, kiosków oraz elementów wyposażenia przestrzeni publicznej, o których mowa w §8.
2. Elementy komunikacji służące pieszym należy dostosować do potrzeb osób niepełnosprawnych.

§ 13

1. Dla nowej zabudowy, w granicach działek budowlanych, należy zapewnić odpowiednią do potrzeb i przepisów szczególnych liczbę miejsc postojowych dla samochodów osobowych i samochodów gospodarczych.
2. Minimalną liczbę miejsc postojowych dla samochodów osobowych należy ustalić w oparciu o następujące wskaźniki:
 - 1) na potrzeby obiektów produkcji – 1 m.p./80 m² p.u.
 - 2) na potrzeby usług:
 - a) obiekty handlowe 1m.p./60 m² p.u.
 - b) biura 1 m.p./60 m² p.u.
 - c) obiekty gastronomii, kluby 1 m.p./10 miejsc konsumpcyjnych / usługowych
 - d) usługi turystyczne 1 m.p./6 łóżek
 - e) obiekty usługowe pozostałe 1 m.p./50 m² p.u.
3. W bilansie miejsc postojowych dopuszcza się uwzględnienie przyulicznych miejsc postojowych za zgodą zarządcy drogi.

§ 14

1. Obszar objęty planem znajduje się w strefie ograniczeń wysokości zabudowy w związku z lokalizacją na terenie miasta lotniska.
2. Na terenie objętym miejscowym planem zagospodarowania przestrzennego obowiązują nieprzekraczalne ograniczenia wysokości zabudowy, określone w dokumentacji rejestracyjnej lotniska Legnica.

§ 15

1. Ustala się zaopatrzenie w wodę obszaru planu poprzez zbiorowy system zaopatrzenia w wodę funkcjonujący w oparciu o urządzenia wodociągowe, w tym sieci wodociągowe, magistralne i rozdzielcze.
2. Ustala się odprowadzenie ścieków komunalnych poprzez zbiorowy system odprowadzenia ścieków, funkcjonujący w oparciu o następujące urządzenia kanalizacyjne:
 - 1) sieci kanalizacyjne rozdzielcze, zlokalizowane w ciągach ulic,
 - 2) kolektory zbiorcze,
 - 3) przepompownie ścieków,
 - 4) miejską oczyszczalnię ścieków.
3. Ustala się odprowadzenie wód opadowych komunalną siecią kanalizacyjną deszczową, przy spełnieniu wymagań określonych w przepisach odrębnych.
4. Ustala się następujące zasady obsługi w zakresie usuwania i utylizacji odpadów stałych:
 - 1) składowanie czasowe odpadów wyłącznie w miejscach gromadzenia odpadów stałych zlokalizowanych zgodnie z wymogami przepisów Prawa budowlanego i innych przepisów odrębnych,
 - 2) składowanie, segregacja i utylizacja z wykorzystaniem terenów gromadzenia i utylizacji odpadów komunalnych, zlokalizowanych na terenach komunalnego wysypiska.
5. Plan ustala dostawę energii elektrycznej z sieci i urządzeń przedsiębiorstwa energetycznego zajmującego się przesyłem i dystrybucją energii zgodnie z ustawą Prawo Energetyczne oraz przyjętymi założeniami do planu zaopatrzenia w ciepło, energię elektryczną i paliwa gazowe na obszarze miasta, z uwzględnieniem następujących urządzeń:
 - 1) linii elektroenergetycznych sn (20 kV),
 - 2) stacji transformatorowych,
 - 3) linii elektroenergetycznych nn (kablowych) z przyłączeniami.
6. Plan ustala dostawę gazu z rozdzielczej sieci gazowej, w uzgodnieniu z dysponentem sieci. Przyłączenie obiektów powinno odbywać się na zasadach określonych w ustawie Prawo Energetyczne oraz rozporządzeniach wykonawczych do tej ustawy, po spełnieniu warunków technicznych i ekonomicznych przyłączenia.
7. Plan dopuszcza ogrzewanie obiektów zarówno za pośrednictwem sieci ciepłowniczej, jak i instalacji zasilanych gazem lub energią elektryczną przy spełnieniu wymogów ochrony środowiska.
8. Ustala się obsługę telefoniczną ze stacjonarnej i ruchomej sieci telekomunikacyjnej przedsiębiorstw telekomunikacyjnych.

§ 16

1. Ustala się rozbudowę i modernizację istniejących sieci infrastruktury technicznej.
2. Układ nowych oraz zakres rozbudowy istniejących sieci i urządzeń infrastruktury technicznej należy ustalić w oparciu o założenia, koncepcje, programy i plany rozbudowy poszczególnych rodzajów sieci lub w oparciu o rozwiązania zawarte w projektach budowlanych poszczególnych przedsięwzięć.
3. Nowe odcinki sieci lokalizować w terenach ulic określonych liniami rozgraniczającymi lub poza terenami ulic, w obszarach terenów wszystkich funkcji określonych w ustaleniach planu.
4. Nowe sieci komunalne (kanalizację sanitarną, deszczową i wodociąg) oraz sieć gazową, energetyczną i telekomunikacyjną zlokalizować w ulicach: 1KD Z (w ciągu ul. Zamiejskiej) oraz 4KDL i 5KDL.
5. Stacje transformatorowe należy lokalizować jako wolno stojące budowle lub jako urządzenia wbudowane w budynki usługowe lub mieszkalno-usługowe. Ustala się możliwość lokalizacji wolno stojących stacji transformatorowych na granicy działki lub w odległości 1,5 m od granicy działki.
6. Przebudowę linii elektroenergetycznych oraz sieci gazowych, w przypadku zaistnienia kolizji planowanego zagospodarowania terenu z istniejącymi liniami lub sieciami, przeprowadzić na warunkach określonych przez przedsiębiorstwo energetyczne.
7. Zasilanie projektowanego zainwestowania w energię elektryczną z istniejących sieci elektroenergetycznych, stacji transformatorowych lub z projektowanych sieci i stacji winno nastąpić na warunkach określonych przez właściciela sieci.
8. Wody opadowe odprowadzane z utwardzonych terenów, takich jak drogi, parkingi, place manewrowe, które mogą być zanieczyszczone substancjami ropopochodnymi, należy podczyszczać w stosownych urządzeniach. W przypadku stosowania powierzchni częściowo utwardzonych, zabezpieczyć odpowiednio środowisko gruntowo-wodne przed infiltracją zanieczyszczeń.

§ 17

1. Na terenach wydzielonych liniami rozgraniczającymi – wskazanymi w ustaleniach szczegółowych – dopuszcza się lokalizację sieci i urządzeń infrastruktury technicznej, obsługujących obszar miasta.
2. Lokalizacja sieci infrastruktury technicznej w liniach rozgraniczających istniejących i projektowanych dróg wymaga zgody zarządcy drogi.
3. Lokalizacja sieci poza obszarem dróg, na terenach wszystkich funkcji określonych w ustaleniach planu, wymaga zgody właściciela terenu i zarządcy sieci.
4. Na terenach MN, MW, MNU, U, US, ZP, ZD, KS, E, W oraz KD, KDP i KDW wyklucza się lokalizację wolno stojących masztów radiokomunikacyjnych.
5. Maksymalna wysokość masztów radiotelekomunikacyjnych, dopuszczonych na terenach R i PU, nie może przekroczyć 20 m.

**Rozdział V.
Ustalenia szczegółowe.**

§ 18.

Ustalenia dla terenów oznaczonych symbolem 1MN, 2MN, 3MN, 4MN, 5MN, 6MN, 7MN, 8MN, 9MN, 10MN, 11MN, 12MN, 13MN zawiera tabela:

Tabela		Ustalenia dla terenów oznaczonych symbolem 1MN, 2MN, 3MN, 4MN, 5MN, 6MN, 7MN, 8MN, 9MN, 10MN, 11MN, 12MN, 13MN				
Przedmiot ustaleń planu		Nr terenu	Treść ustaleń			
I	Przeznaczenie terenu oraz linie rozgraniczające tereny o różnych zasadach zagospodarowania	1MN-13MN	1.	Ustala się następujące przeznaczenie podstawowe terenu:	Tereny zabudowy mieszkaniowej jednorodzinnej	
			2.	Ustala się następujące przeznaczenie uzupełniające terenu:	- usługi wbudowane, - tereny infrastruktury technicznej.	
			3.	Usługi mogą zajmować nie więcej niż 30% powierzchni całkowitej budynku mieszkalnego.		
			4.	Dopuszcza się utrzymanie istniejących funkcji, odmiennych od ustalonych w planie.		
II	Zasady ochrony środowiska i przyrody	1MN-13MN	1.	Minimalny wskaźnik powierzchni biologicznie czynnej działki winien wynosić 0,60.		
			2.	Zasady ochrony drzew i krzewów oraz warunki ich usunięcia określają przepisy odrębne.		
			3.	Teren podlega ochronie przed hałasem jak tereny przeznaczone pod zabudowę mieszkaniową jednorodziną.		
			4.	Zasady lokalizacji zabudowy w sąsiedztwie wałów przeciwpowodziowych określają przepisy odrębne.		

III	Zasady ochrony dziedzictwa kulturowego i zabytków oraz dóbr kultury współczesnej i krajobrazu kulturowego	1MN-13MN	1.	Ochronie podlegają istniejące i odkryte w toku prac budowlanych obiekty lub przedmioty o cechach zabytkowych zgodnie z przepisami szczególnymi. W przypadku ujawnienia w toku prac budowlanych obiektów archeologicznych, należy powiadomić właściwe służby konserwatorskie.	
			9MN	2.	Na terenie znajduje się stanowisko archeologiczne nr 80/23 (78-20) – cmentarzysko ciałopalne kultury pomorskiej - Laten. Rejon lokalizacji stanowiska oznaczono na rysunku planu.
				3.	Na wszelkie prace prowadzone w rejonie stanowiska archeologicznego nr 80/23 (78-20) należy uzyskać zgodę Wojewódzkiego Konserwatora Zabytków. Inwestor, zgodnie z przepisami odrębnymi, zobowiązany jest zapewnić nadzór archeologiczny lub w razie konieczności przeprowadzić wyprzedzające badania archeologiczne.
IV	Zasady ochrony i kształtowania ładu przestrzennego	1MN-13MN	1.	Wymagania dotyczące granicznych parametrów i wskaźników kształtowania zabudowy oraz zagospodarowania terenu określono w rubryce V.	
			2.	Usytuowanie linii zabudowy określa rysunek planu oraz parametr odległości linii zabudowy od linii rozgraniczającej dróg, ustalony w rubryce V. W przypadku nie wyznaczenia linii zabudowy na rysunku planu, budynki istniejące wyznaczają obowiązującą linię zabudowy.	
			3.	Wyznaczone nieprzekraczalną linią zabudowy budynki usytuować na działkach w nawiązaniu do układu dróg / równolegle do oznaczonej na rysunku planu linii zabudowy.	
			4.	Określone parametry wysokości budynków nie dotyczą garaży i obiektów gospodarczych oraz infrastruktury.	
			5.	Ustala się następujące warunki przebudowy, rozbudowy i nadbudowy budynków: 1) zachować parametry określone w rubryce V, 2) zachować linię zabudowy istniejących budynków od strony ulicy (wyklucza się rozbudowę elewacji od strony ulic), 3) budynek ukształtować z wykorzystaniem charakterystycznych cech elementów architektonicznych budynków istniejących, ukształtowanych elementami budownictwa tradycyjnego i regionalnego, w tym geometrii dachów i układu kalenicy, ceramiczne pokrycie dachu, detalu architektonicznego, układu i wewnętrznego podziału okien.	
			6.	Dopuszcza się lokalizację zabudowy uzupełniającej (z uwzględnieniem oznaczonej na rysunku planu linii zabudowy oraz obszaru zieleni wewnętrznej).	
			7.	Ustala się zakaz lokalizacji nowej zabudowy mieszkaniowej.	
			8.	Dopuszcza się lokalizację garażu i / lub obiektu gospodarczego wolnostojącego.	
			9.	Dla obiektów o funkcjach pomocniczych (garaży, wiat, obiektów gospodarczych) dopuszcza się stosowanie dachu płaskiego.	
			10.	Powierzchnia zabudowy budynków ukształtowanych w oparciu o dach płaski, nie może przekroczyć 20% powierzchni zabudowy wszystkich budynków zlokalizowanych na działce. Budynki o funkcjach pomocniczych / ukształtowanych w oparciu o dach płaski należy lokalizować na zapleczu działki.	

			11.	<p>Ustala się następujące zasady oraz parametry kształtowania garaży i / lub obiektów gospodarczych wolnostojących:</p> <ol style="list-style-type: none"> 1) budynki usytuować w głębi działki, w sposób uporządkowany, z zachowaniem regularnego, zamkniętego w formie prostokąta lub kwadratu ich zewnętrznego obrysu ścian oraz jednej linii zabudowy, 2) maksymalna powierzchnia zabudowy nowych budynków nie może przekroczyć 40m² powierzchni zabudowy na każdej działce, 3) rozwiązanie architektoniczne dostosować do charakteru ukształtowania budynków funkcji podstawowej, wykluczając dachy płaskie na terenach o dominującej zabudowie ukształtowanej dachami stromymi, 4) wyklucza się garaże blaszane, 5) zachować następujące graniczne parametry kształtowania zabudowy: <ul style="list-style-type: none"> - wysokość górnej krawędzi elewacji frontowej / gzymsu, atyki, okapu: 2,2 – 2,9m, - maksymalna wysokość kalenicy: 4,5m, - spadek dachu: 25 – 40⁰. 		
			12.	Dopuszcza się lokalizację garaży i obiektów gospodarczych w odległości mniejszej niż 3m od granicy działki i na granicy działki.		
			13.	<p>Ustala się następujące zasady kształtowania kolorystyki:</p> <ol style="list-style-type: none"> 1) wyodrębnić kolorystycznie elementy architektonicznego ukształtowania budynku, 2) dla głównej płaszczyzny elewacji - części wykończonej tynkiem stosować kolory jasne i stonowane (oparte na rozbielanych żółciach i czerwieniach), z jednoczesnym wykluczeniem kolorów podstawowych i jaskrawych, 3) zmiany kolorystyki realizować na całości elewacji budynku. 		
			14.	Zasady kształtowania nośników reklam umieszczanych na elewacji budynku oraz kształtowania ogrodzeń, zawarte są w rozdz. III.		
V	Parametry i wskaźniki kształtowania zabudowy oraz zagospodarowania terenu	1MN-13MN	1.	Ustala się następujące warunki:		
			1.1.	<p>usytuowanie linii zabudowy oznaczonych na rysunku planu:</p>	<p>obowiązującej: elewacje frontowe istniejących budynków wyznaczają obowiązującą linię zabudowy,</p> <p>nieprzekraczalnej:</p> <ul style="list-style-type: none"> - od drogi 13KDPJ: 3m - 6m, - od drogi 14KDPJ: 4,5m – 6m, - od ulicy 15KDPJ: 3,5m - 4,5m, - od ulicy 20KDP: 3m – 4,5m, 	
			1.2.	charakter zabudowy	wolnostojąca / zwarta (bliźniacza, szeregową)	
			1.3.	maksymalny wskaźnik zabudowy działki	0,25	
			1.4.	maksymalna wysokość kalenicy	8,5m	
			1.5.	maksymalna wysokość okapu	3,5m	
			1.6.	maksymalna wysokość elewacji / gzymsu / atyki / budynku z dachem płaskim	3,0m	
			1.7.	dach	<p>stromy o symetrycznych układach połaci i kalenicy / dwuspadowy / wielospadowy ze szczytami / układ przenikających się dachów dwuspadowych</p> <p>dopuszcza się dach płaski na obiektach pomocniczych</p> <p>Na budynkach z dachem płaskim dopuszcza się dach stromy.</p>	
			1.8.	spadek dachu stromego / kąt nachylenia połaci dachu	40 - 45 ⁰	
			1.9.	materiały pokrycia dachu stromego	dachówka ceglanego	ceramiczna koloru

			1.10	przebieg kalenicy	<p>w części budynku usytuowanej od strony ulicy (istniejącej lub rozbudowywanej): równolegle do ulicy</p> <p>w części budynku na zapleczu działki, usytuowanej poprzecznie do części usytuowanej przy ulicy / nad częścią wspólną budynków na zapleczu działki: prostopadle do ulicy</p>
VI	Szczegółowe zasady i warunki scalania i podziału nieruchomości	1MN-13MN	1.	Dopuszcza się wtórne podziały działek/ działki pod warunkiem zachowania przepisów odrębnych w zakresie lokalizacji zabudowy i warunków dojazdu, ochrony przeciwpożarowej oraz przepisów niniejszej uchwały	
			2.	Pod urządzenia infrastruktury technicznej dopuszcza się wydzielenie działek o wielkościach i na warunkach wynikających z przepisów odrębnych	
VII	Sposoby i terminy tymczasowego zagospodarowania i użytkowania terenów	1MN-13MN		Nie dopuszcza się nowego tymczasowego zagospodarowania i użytkowania terenu.	

§ 19.

Ustalenia dla terenów oznaczonych symbolem 14MN, 15MN, 16MN, 17MN zawiera tabela:

Tabela		Ustalenia dla terenów oznaczonych symbolem 14MN, 15MN, 16MN, 17MN				
Przedmiot ustaleń planu		Nr terenu	Treść ustaleń			
I	Przeznaczenie terenu oraz linie rozgraniczające tereny o różnych zasadach zagospodarowania	14MN – 17MN	1.	Ustala się następujące przeznaczenie podstawowe terenu:	Tereny zabudowy mieszkaniowej jednorodzinnej	
			2.	Ustala się następujące przeznaczenie uzupełniające terenu:	- usługi wbudowane, - tereny infrastruktury technicznej.	
			3.	Usługi mogą zajmować nie więcej niż 30% powierzchni całkowitej budynku mieszkalnego.		
			4.	Dopuszcza się utrzymanie istniejących funkcji, odmiennych od ustalonych w planie.		
II	Zasady ochrony środowiska i przyrody	14MN – 17MN	1.	Minimalny wskaźnik powierzchni biologicznie czynnej działki winien wynosić 0,40.		
			2.	Zasady ochrony drzew i krzewów oraz warunki ich usunięcia określają przepisy odrębne.		
			3.	Teren podlega ochronie przed hałasem jak tereny przeznaczone pod zabudowę mieszkaniową jednorodziną.		
III	Zasady ochrony dziedzictwa kulturowego i zabytków oraz dóbr kultury współczesnej i krajobrazu kulturowego	14MN – 17MN		Ochronie podlegają istniejące i odkryte w toku prac budowlanych obiekty lub przedmioty o cechach zabytkowych zgodnie z przepisami szczególnymi. W przypadku ujawnienia w toku prac budowlanych obiektów archeologicznych, należy powiadomić właściwe służby konserwatorskie.		

IV	Zasady ochrony i kształtowania ładu przestrzennego	14MN – 17MN	1.	Wymagania dotyczące granicznych parametrów i wskaźników kształtowania zabudowy oraz zagospodarowania terenu określono w rubryce V.
			2.	Usytuowanie linii zabudowy określa rysunek planu oraz parametr odległości linii zabudowy od linii rozgraniczającej dróg, ustalony w rubryce V. W przypadku nie wyznaczenia linii zabudowy na rysunku planu, budynki istniejące wyznaczają nieprzekraczalną linię zabudowy.
			3.	Wyznaczone nieprzekraczalną linią zabudowy budynki usytuować na działkach w nawiązaniu do układu dróg / równolegle do oznaczonej na rysunku planu linii zabudowy.
			4.	Określone parametry wysokości budynków nie dotyczą garaży i obiektów gospodarczych oraz infrastruktury.
			5.	Ustala się następujące warunki przebudowy, rozbudowy i nadbudowy budynków: 1) zachować parametry określone w rubryce V, 2) zachować linię zabudowy istniejących budynków, 3) budynek ukształtować z wykorzystaniem charakterystycznych cech elementów architektonicznego kształtowania budynków, w tym geometrii dachów i układu kalenicy, ceramiczne pokrycie dachu, detalu architektonicznego, układu i wewnętrznego podziału okien.
			6.	Dopuszcza się lokalizację zabudowy uzupełniającej (z uwzględnieniem oznaczonej na rysunku planu linii zabudowy oraz obszaru zieleni wewnętrznej) wyłącznie na wydzielonych działkach.
			7.	Dopuszcza się lokalizację garażu i / lub obiektu gospodarczego wolnostojącego.
			8.	Dla obiektów o funkcjach pomocniczych (garaży, wiat, obiektów gospodarczych) dopuszcza się stosowanie dachu płaskiego.
			9.	Powierzchnia zabudowy budynków ukształtowanych w oparciu o dach płaski, nie może przekroczyć 20% powierzchni zabudowy wszystkich budynków zlokalizowanych na działce. Budynki o funkcjach pomocniczych / ukształtowanych w oparciu o dach płaski należy lokalizować na zapleczu działki.
			10.	Ustala się następujące zasady oraz parametry kształtowania garaży i / lub obiektów gospodarczych wolnostojących: 1) budynki usytuować w głębi działki, w sposób uporządkowany, z zachowaniem regularnego, zamkniętego w formie prostokąta lub kwadratu ich zewnętrznego obrysu ścian oraz jednej linii zabudowy, 2) maksymalna powierzchnia zabudowy nowych budynków nie może przekroczyć 40m ² powierzchni zabudowy na każdej działce, 3) rozwiązanie architektoniczne dostosować do charakteru kształtowania budynków funkcji podstawowej, wykluczając dachy płaskie na terenach o dominującej zabudowie ukształtowanej dachami stromymi, 4) wyklucza się garaże blaszane, 5) zachować następujące graniczne parametry kształtowania zabudowy: - wysokość górnej krawędzi elewacji frontowej / gzymsu, atyki, okapu: 2,2 – 2,9m, - maksymalna wysokość kalenicy: 4,5m, - spadek dachu: 25 – 40°.
			11.	Dopuszcza się lokalizację garaży i obiektów gospodarczych w odległości mniejszej niż 3m od granicy działki i na granicy działki.

			12.	Ustala się następujące zasady kształtowania kolorystyki: 1) wyodrębnić kolorystycznie elementy architektonicznego ukształtowania budynku, 2) dla głównej płaszczyzny elewacji - części wykończonej tynkiem stosować kolory jasne i stonowane (oparte na rozbielanych żółciach i czerwieniach), z jednoczesnym wykluczeniem kolorów podstawowych i jaskrawych, 3) zmiany kolorystyki realizować na całości elewacji budynku.		
			13.	Zasady kształtowania nośników reklam umieszczanych na elewacji budynku oraz kształtowania ogrodzeń, zawarte są w rozdz. III.		
V	Parametry i wskaźniki kształtowania zabudowy oraz zagospodarowania terenu	14MN - 17MN	1.	Ustala się następujące warunki:		
			1.1.	usytuowanie linii zabudowy oznaczonych na rysunku planu	obowiązujące: elewacje frontowe istniejących budynków wyznaczają obowiązującą linię zabudowy nieprzekraczalnej: - od drogi 8KDD: 5m, - od drogi 13KDPJ: 6m, - od drogi 14KDPJ: 5m, - od drogi 16KDPJ: 6m	
			1.2.	charakter zabudowy	wolnostojąca / zwarta (bliźniacza)	
			1.3.	maksymalny wskaźnik zabudowy działki	0,25	
			1.4.	maksymalna wysokość kalenicy	9,5m	
			1.5.	maksymalna wysokość okapu	4,5m	
			1.6.	maksymalna wysokość elewacji / gzymsu / atyki / budynku z dachem płaskim	3,0m	
			1.7.	dach	stromy o symetrycznych układach połaci i kalenicy / dwuspadowy / wielospadowy ze szczytami / układ przenikających się dachów dwuspadowych dopuszcza się dach płaski na obiektach pomocniczych Na budynkach z dachem płaskim dopuszcza się dach stromy.	
			1.8.	spadek dachu stromego / kąt nachylenia połaci dachu	40 - 45 ⁰	
			1.9.	materiały pokrycia dachu stromego	dachówka ceramiczna koloru ceglanego	
			1.10	przebieg kalenicy	Nie ustala się	
VI	Szczegółowe zasady i warunki scalania i podziału nieruchomości	14MN - 17MN	1.	Dopuszcza się wtórne podziały działek/ działki pod warunkiem zachowania przepisów odrębnych w zakresie lokalizacji zabudowy i warunków dojazdu, ochrony przeciwpożarowej oraz przepisów niniejszej uchwały		
			2.	Pod urządzenia infrastruktury technicznej dopuszcza się wydzielenie działek o wielkościach i na warunkach wynikających z przepisów odrębnych		
VII	Sposoby i terminy tymczasowego zagospodarowania i użytkowania terenów	14MN - 17MN		Nie dopuszcza się nowego tymczasowego zagospodarowania i użytkowania terenu.		

§ 20.

Ustalenia dla terenów oznaczonych symbolem 18MN, 19MN, 20MN zawiera tabela:

Tabela		Ustalenia dla terenów oznaczonych symbolem 18MN, 19MN, 20MN			
Przedmiot ustaleń planu		Nr terenu	Treść ustaleń		
I	Przeznaczenie terenu oraz linie rozgraniczające tereny o różnych zasadach zagospodarowania	18MN-20MN	1.	Ustala się następujące przeznaczenie podstawowe terenu:	Tereny zabudowy mieszkaniowej jednorodzinnej
			2.	Ustala się następujące przeznaczenie uzupełniające terenu:	- tereny zabudowy mieszkaniowej wielorodzinnej, - usługi wbudowane, - tereny infrastruktury technicznej.
			3.	Usługi mogą zajmować nie więcej niż 30% powierzchni całkowitej budynku mieszkalnego.	
			4.	Dopuszcza się utrzymanie istniejących funkcji, odmiennych od ustalonych w planie.	
II	Zasady ochrony środowiska i przyrody	18MN-20MN	1.	Minimalny wskaźnik powierzchni biologicznie czynnej działki winien wynosić 0,20.	
			2.	Zasady ochrony drzew i krzewów oraz warunki ich usunięcia określają przepisy odrębne.	
			3.	Teren podlega ochronie przed hałasem jak tereny przeznaczone pod zabudowę mieszkaniową jednorodziną.	
III	Zasady ochrony dziedzictwa kulturowego i zabytków oraz dóbr kultury współczesnej i krajobrazu kulturowego	18MN-20MN	1.	Ochronie podlegają istniejące i odkryte w toku prac budowlanych obiekty lub przedmioty o cechach zabytkowych zgodnie z przepisami szczególnymi. W przypadku ujawnienia w toku prac budowlanych obiektów archeologicznych, należy powiadomić właściwe służby konserwatorskie.	
		18MN, 19MN	2.	Na terenie znajduje się stanowisko archeologiczne nr 80/23 (78-20) – cmentarzysko ciepłopalne kultury pomorskiej - Laten. Rejon lokalizacji stanowiska oznaczono na rysunku planu.	
			3.	Na wszelkie prace prowadzone w rejonie stanowiska archeologicznego nr 80/23 (78-20) należy uzyskać zgodę Wojewódzkiego Konserwatora Zabytków. Inwestor, zgodnie z przepisami odrębnymi, zobowiązany jest zapewnić nadzór archeologiczny lub w razie konieczności przeprowadzić wyprzedzające badania archeologiczne.	
IV	Zasady ochrony i kształtowania ładu przestrzennego	18MN-20MN	1.	Wymagania dotyczące granicznych parametrów i wskaźników kształtowania zabudowy oraz zagospodarowania terenu określono w rubryce V.	
			2.	Usytuowanie linii zabudowy określa rysunek planu oraz parametr odległości linii zabudowy od linii rozgraniczającej dróg, ustalony w rubryce V. W przypadku nie wyznaczenia linii zabudowy na rysunku planu, budynki istniejące wyznaczają nieprzekraczalną linię zabudowy.	
			3.	Wyznaczone nieprzekraczalną linią zabudowy budynki usytuować na działkach w nawiązaniu do układu dróg / równolegle do oznaczonej na rysunku planu linii zabudowy.	
			4.	Określone parametry wysokości budynków nie dotyczą garaży i obiektów gospodarczych oraz infrastruktury.	
			5.	Ustala się zakaz lokalizacji nowej zabudowy mieszkaniowej.	
			6.	Dopuszcza się lokalizację garażu i obiektu gospodarczego.	
			7.	Dopuszcza się lokalizację garaży i obiektów gospodarczych w odległości mniejszej niż 3m od granicy działki i na granicy działki.	

			8.	Ustala się następujące zasady kształtowania kolorystyki: 1) wyodrębnić kolorystycznie elementy architektonicznego kształtowania budynku, 2) dla głównej płaszczyzny elewacji - części wykończonej tynkiem stosować kolory jasne i stonowane (oparte na rozbielanych żółciach i czerwieniach), z jednoczesnym wykluczeniem kolorów podstawowych i jaskrawych, 3) zmiany kolorystyki realizować na całości elewacji budynku.	
			9.	Zasady kształtowania nośników reklam umieszczanych na elewacji budynku oraz kształtowania ogrodzeń, zawarte są w rozdz. III.	
V	Parametry i wskaźniki kształtowania zabudowy oraz zagospodarowania terenu	18MN-20MN	1.	Ustala się następujące warunki:	
			1.1.	usytuowanie linii zabudowy oznaczonych na rysunku planu	obowiązującej: elewacje frontowe istniejących budynków wyznaczają obowiązującą linię zabudowy nieprzekraczalnej - od drogi 7KDD: 3,5m
			1.2.	charakter zabudowy	wolnostojąca / zwarta
			1.3.	maksymalny wskaźnik zabudowy działki	Nie ustala się
			1.4.	maksymalna wysokość kalenicy	10,5m
			1.5.	maksymalna wysokość okapu	Nie ustala się
			1.6.	maksymalna wysokość elewacji / gzymsu / attyki / budynku z dachem płaskim	7.5m
			1.7.	dach	Istniejący stromy - do zachowania Na budynkach z dachem płaskim dopuszcza się dach stromy.
			1.8.	spadek dachu stromego / kąt nachylenia połaci dachu	38 - 45°
			1.9.	materiały pokrycia dachu stromego	Dachówka ceramiczna koloru ceglanego
VI	Szczegółowe zasady i warunki scalania i podziału nieruchomości	18MN-20MN	1.	Ustala się zakaz dokonywania wtórnych podziałów.	
			2.	Pod urządzenia infrastruktury technicznej dopuszcza się wydzielenie działek o wielkościach i na warunkach wynikających z przepisów odrębnych	
VII	Sposoby i terminy tymczasowego zagospodarowania i użytkowania terenów	18MN-20MN		Nie dopuszcza się nowego tymczasowego zagospodarowania i użytkowania terenu.	

§ 21.

Ustalenia dla terenów oznaczonych symbolem 1MW, 2MW, 3MW, 4MW zawiera tabela:

Tabela		Ustalenia dla terenów oznaczonych symbolem 1MW, 2MW, 3MW, 4MW		
Przedmiot ustaleń planu		Nr terenu	Treść ustaleń	
I	Przeznaczenie terenu oraz linie rozgraniczające tereny o różnych zasadach zagospodarowania	1MW-4MW	1.	Ustala się następujące przeznaczenie podstawowe terenu: Tereny zabudowy mieszkaniowej wielorodzinnej
			2.	Ustala się następujące przeznaczenie uzupełniające terenu: - tereny zabudowy mieszkaniowej jednorodzinnej, - usługi wbudowane, - tereny infrastruktury technicznej.

			3.	Usługi mogą zajmować nie więcej niż 25% powierzchni całkowitej budynku mieszkalnego.
			4.	Dopuszcza się utrzymanie istniejących funkcji, odmiennych od ustalonych w planie.
II	Zasady ochrony środowiska i przyrody	1MW-4MW	1.	Minimalny wskaźnik powierzchni biologicznie czynnej działki winien wynosić 0,15.
			2.	Zasady ochrony drzew i krzewów oraz warunki ich usunięcia określają przepisy odrębne.
			3.	Teren podlega ochronie przed hałasem jak tereny przeznaczone pod zabudowę mieszkaniową wielorodzinną.
III	Zasady ochrony dziedzictwa kulturowego i zabytków oraz dóbr kultury współczesnej i krajobrazu kulturowego	1MW-4MW	1.	Ochronie podlegają istniejące i odkryte w toku prac budowlanych obiekty lub przedmioty o cechach zabytkowych zgodnie z przepisami szczególnymi. W przypadku ujawnienia w toku prac budowlanych obiektów archeologicznych, należy powiadomić właściwe służby konserwatorskie.
		4MW	2.	Na terenie znajduje się stanowisko archeologiczne nr 80/23 (78-20) – cmentarzysko ciałopalne kultury pomorskiej - Laten. Rejon lokalizacji stanowiska oznaczono na rysunku planu.
			3.	Na wszelkie prace prowadzone w rejonie stanowiska archeologicznego nr 80/23 (78-20) należy uzyskać zgodę Wojewódzkiego Konserwatora Zabytków. Inwestor, zgodnie z przepisami odrębnymi, zobowiązany jest zapewnić nadzór archeologiczny lub w razie konieczności przeprowadzić wyprzedzające badania archeologiczne.
IV	Zasady ochrony i kształtowania ładu przestrzennego	1MW-4MW	1.	Wymagania dotyczące granicznych parametrów i wskaźników kształtowania zabudowy oraz zagospodarowania terenu określono w rubryce V.
			2.	Usytuowanie linii zabudowy określa rysunek planu oraz parametr odległości linii zabudowy od linii rozgraniczającej dróg, ustalony w rubryce V. W przypadku nie wyznaczenia linii zabudowy na rysunku planu, budynki istniejące wyznaczają nieprzekraczalną linię zabudowy.
			3.	Wyznaczone nieprzekraczalną linią zabudowy budynki usytuować na działkach w nawiązaniu do układu dróg / równolegle do oznaczonej na rysunku planu linii zabudowy.
			4.	Określone parametry wysokości budynków nie dotyczą garaży i obiektów gospodarczych oraz infrastruktury.
			5.	Dopuszcza się lokalizację zabudowy uzupełniającej (z uwzględnieniem oznaczonej na rysunku planu linii zabudowy oraz obszaru zieleni wewnętrznej).
			6.	Pierzeja projektowanego budynku winna wypełniać co najmniej 75% wyznaczonej na rysunku planu obowiązującej linii zabudowy.
			7.	Dopuszcza się lokalizację garaży i obiektów gospodarczych w odległości mniejszej niż 3m od granicy działki i na granicy działki.
			8.	Ustała się następujące zasady kształtowania kolorystyki: 1) wyodrębnić kolorystycznie elementy architektonicznego kształtowania budynku, 2) dla głównej płaszczyzny elewacji - części wykończonej tynkiem stosować kolory jasne i stonowane (oparte na rozbielanych żółciach i czerwieniach), z jednoczesnym wykluczeniem kolorów podstawowych i jaskrawych, 3) zmiany kolorystyki realizować na całości elewacji budynku.

			9.	Ustala się następujące warunki przebudowy i rozbudowy budynku istniejącego przy ul. Bielańskiej: 1) zachować charakterystyczne elementy architektonicznego ukształtowania budynków, w tym bryłę budynku, ukształtowanie i geometrię dachów, detal architektoniczny stref wejściowych, układ i wewnętrzne podziały okien, 2) zachować wysokości budynku, w tym wysokości kalenicy i okapów oraz ceramiczne oraz pokrycie dachu z dachówką koloru ceglasteo, 3) wykluczyć się rozbudowę elewacji budynku od strony ulicy oraz elewacji bocznej budynku, 4) powierzchnia rozbudowy zajęta pod rozbudowę budynku nie może przekroczyć 10% dotychczasowej powierzchni zabudowy budynku.	
			10.	Zasady kształtowania nośników reklam umieszczanych na elewacji budynku oraz kształtowania ogrodzeń, zawarte są w rozdz. III.	
V	Parametry i wskaźniki kształtowania zabudowy oraz zagospodarowania terenu	1MW	1.	Ustala się następujące warunki:	
			1.1.	usytuowanie linii zabudowy oznaczonych na rysunku planu	obowiązujące: - od ul. Bielańskiej: elewacja frontowa istniejącego budynku wyznacza obowiązującą linię zabudowy, - od drogi 1KDZ (ul. Rzeczypospolitej): 6m nieprzekraczalnej: od ulicy Bielańskiej: 10m, od drogi 9KDD: 5m
			1.2.	charakter zabudowy	wolnostojąca / zwarta
			1.3.	maksymalny wskaźnik zabudowy działki	0,7
			1.4.	maksymalna wysokość kalenicy	budynków istniejących Istniejąca do zachowania budynków projektowanych 17,5m
			1.5.	maksymalna wysokość okapu	budynków istniejących Istniejąca do zachowania budynków projektowanych 10,5m
			1.6.	maksymalna wysokość elewacji / gzymsu / attyki / budynku z dachem płaskim	3m
			1.7.	dach	W budynku Istniejącym - do zachowania stromy o symetrycznych układach połaci i kalenicy
			1.8.	spadek dachu stromego / kąt nachylenia połaci dachu	35-45 ^o
			1.9.	materiały pokrycia dachu stromego	Dachówka koloru ceglanego / czerwonego
			1.10	przebieg kalenicy	Równoległy do ulicy
		2MW	2.	Ustala się następujące warunki:	
			2.1.	usytuowanie obowiązującej linii zabudowy	- od drogi 1KDZ (ul. Rzeczypospolitej): 6m
			2.2.	charakter zabudowy	wolnostojąca / zwarta
			2.3.	maksymalny wskaźnik zabudowy działki	0,7
			2.4.	maksymalna wysokość kalenicy	budynków istniejących Istniejąca do zachowania budynków projektowanych 17,5m

			2.5.	maksymalna wysokość okapu	budynków istniejących	Istniejąca do zachowania
					budynków projektowanych	10,5m
			2.6.	maksymalna wysokość elewacji / gzymsu / atyki / budynku z dachem płaskim		5,5m
			2.7.	dach	W budynku Istniejącym - do zachowania stromy o symetrycznych układach połąci i kalenicy / dwuspadowy / wielospadowy ze szczytami lub płaski	
			2.8.	spadek dachu stromego / kąt nachylenia połąci dachu		35-45 ^o
			2.9.	materiały pokrycia dachu stromego		Dachówka ceramiczna koloru ceglanego
			2.10	przebieg kalenicy		Równoległy do ulicy
		3MW, 4MW	3.	Ustala się następujące warunki:		
			3.1.	usytuowanie nieprzekraczalnej linii zabudowy	elewacje frontowe istniejących budynków wyznaczają nieprzekraczalną linię zabudowy	
			3.2.	charakter zabudowy	wolnostojąca / zwarta	
			3.3.	maksymalny wskaźnik zabudowy działki		Nie ustala się
			3.4.	maksymalna wysokość kalenicy		istniejąca do zachowania (około 19m)
			3.5.	maksymalna wysokość okapu		Nie ustala się
			3.6.	maksymalna wysokość elewacji / gzymsu / atyki / budynku z dachem płaskim		istniejąca do zachowania (około 15m)
			3.7.	dach	Nie ustala się	
			3.8.	spadek dachu stromego / kąt nachylenia połąci dachu		Nie ustala się
			3.9.	materiały pokrycia dachu stromego		Nie ustala się
			3.10	przebieg kalenicy		Nie ustala się
VI	Szczegółowe zasady i warunki scalania i podziału nieruchomości	1MW-4MW	1.	Dopuszcza się wtórne podziały działek/ działki pod warunkiem zachowania przepisów odrębnych w zakresie lokalizacji zabudowy i warunków dojazdu, ochrony przeciwpożarowej oraz przepisów niniejszej uchwały		
			2.	Pod urządzenia infrastruktury technicznej dopuszcza się wydzielenie działek o wielkościach i na warunkach wynikających z przepisów odrębnych		
VII	Sposoby i terminy tymczasowego zagospodarowania i użytkowania terenów	1MW-4MW		Nie dopuszcza się nowego tymczasowego zagospodarowania i użytkowania terenu.		

§ 22.

Ustalenia dla terenów oznaczonych symbolem 5MW zawiera tabela:

Tabela		Ustalenia dla terenów oznaczonych symbolem 5MW		
Przedmiot ustaleń planu	Nr terenu	Treść ustaleń		
I	Przeznaczenie terenu oraz linie rozgraniczające tereny o różnych zasadach zagospodarowania	5MW	1.	Ustala się następujące przeznaczenie podstawowe terenu: Tereny zabudowy mieszkaniowej wielorodzinnej
			2.	Ustala się następujące przeznaczenie uzupełniające terenu: - tereny zabudowy mieszkaniowej jednorodzinnej, - usługi wbudowane, - tereny infrastruktury technicznej.
			3.	Usługi mogą zajmować nie więcej niż 25% powierzchni całkowitej budynku mieszkalnego.
			4.	Dopuszcza się utrzymanie istniejących funkcji, odmiennych od ustalonych w planie.
II	Zasady ochrony środowiska i przyrody	5MW	1.	Minimalny wskaźnik powierzchni biologicznie czynnej działki winien wynosić 0,25.
			2.	Zieleń należy kształtować z zachowaniem następujących zasad: 1) zachować swobodne / krajobrazowe, wzorowane na naturalnych układach, kompozycje założeń, z udziałem drzew i zieleni niskiej we wnętrzu zespołu zabudowy – w nawiązaniu do rozplanowania zabudowy, 2) na granicy terenów wprowadzić zieleń izolacyjną, 3) roślinność gatunkowo zróżnicować ze względu na wysokość, pokrój, walory ozdobne oraz zmienne właściwości w ciągu roku.
			3.	Teren podlega ochronie przed hałasem jak tereny przeznaczone pod zabudowę mieszkaniową wielorodzinną.
III	Zasady ochrony dziedzictwa kulturowego i zabytków oraz dóbr kultury współczesnej i krajobrazu kulturowego	5MW	1.	Ochronie podlegają istniejące i odkryte w toku prac budowlanych obiekty lub przedmioty o cechach zabytkowych zgodnie z przepisami szczególnymi. W przypadku ujawnienia w toku prac budowlanych obiektów archeologicznych, należy powiadomić właściwe służby konserwatorskie.
			2.	Ochronie podlega budynek mieszkalno-usługowy przy ul. Bielańskiej (d. dwór folwarku Bielany).
			3.	Ochronie konserwatorskiej podlegają następujące elementy architektonicznego ukształtowania budynku: - bryła oraz układ i geometria dachu (dach mansardowy), - ilość osi okiennych oraz rozmieszczenie okien i drzwi, - układ i wewnętrzny podział okien, - elementy detalu architektonicznego: opaski / obramienia okien i drzwi, gzymsy, i inne charakterystyczne elementy wystroju elewacji, - rodzaj i charakter zastosowanych materiałów budowlanych.
			4.	Przebudowę budynku i inne prace budowlane prowadzić zgodnie z przepisami ustawy o ochronie zabytków i opiece nad zabytkami.
			5.	Uzgodnienia Wojewódzkiego Konserwatora Zabytków, wymagają: - wszelkie roboty budowlane prowadzone przy budynku, - zmiany zagospodarowania terenu w otoczeniu budynku, w obrębie terenu 5MW, - lokalizacja i ukształtowanie elementów małej architektury, nośników reklam i ogrodzeń w obrębie terenu 5MW.

IV	Zasady ochrony i kształtowania ładu przestrzennego	5MW	1.	Wymagania dotyczące granicznych parametrów i wskaźników kształtowania zabudowy oraz zagospodarowania terenu określono w rubryce V.		
			2.	Usytuowanie linii zabudowy określa rysunek planu oraz parametr odległości linii zabudowy od linii rozgraniczającej dróg, ustalony w rubryce V. W przypadku nie wyznaczenia linii zabudowy na rysunku planu, budynki istniejące wyznaczają nieprzekraczalną linię zabudowy.		
			3.	Wyznaczone nieprzekraczalną linią zabudowy budynki usytuować na działkach w nawiązaniu do układu dróg / równoległe do oznaczonej na rysunku planu linii zabudowy.		
			4.	Zabudowa winna zajmować co najmniej 65% pierzei, wyznaczonej na rysunku planu usytuowaniem i długością linii zabudowy.		
			5.	Ustala się następujące zasady kształtowania kolorystyki: 1) wyodrębnić kolorystycznie elementy architektonicznego ukształtowania budynku, 2) dla głównej płaszczyzny elewacji - części wykończonej tynkiem stosować kolory jasne i stonowane (oparte na rozbielanych żółciach i czerwieniach), z jednoczesnym wykluczeniem kolorów podstawowych i jaskrawych, 3) zmiany kolorystyki realizować na całości elewacji budynku.		
			6.	Zasady kształtowania nośników reklam umieszczanych na elewacji budynku oraz kształtowania ogrodzeń, zawarte są w rozdz. III.		
V	Parametry i wskaźniki kształtowania zabudowy oraz zagospodarowania terenu	5MW	1.	Ustala się następujące warunki:		
			1.1.	usytuowanie nieprzekraczalnej linii zabudowy	od ulicy Bielańskiej: 10m - 18m, - od drogi 8KDD: 16,5m – 24m, - od drogi 17KDPJ: 12m	
			1.2.	charakter zabudowy	wolnostojąca / zwarta	
			1.3.	maksymalny wskaźnik zabudowy działki	0,35	
			1.4.	maksymalny wskaźnik intensywności zabudowy działki	0,8	
			1.5.	maksymalna wysokość kalenicy	15m	
			1.6.	maksymalna wysokość okapu	7,5m	
			1.7.	dach	stromy o symetrycznych układach połaci i kalenicy – mansardowy / dwuspadowy / wielospadowy ze szczytami	
			1.8.	spadek dachu stromego / kąt nachylenia połaci dachu	mansardowy: 30–60° dwuspadowy / wielospadowy: 35–45°	
			1.9.	materiały pokrycia dachu stromego	Dachówka ceramiczna koloru ceglanego / czerwonego	
1.10	przebieg kalenicy	równoległy do układu ulic				
VI	Szczegółowe zasady i warunki scalania i podziału nieruchomości	5MW	1.	Dopuszcza się wtórne podziały działek/ działki pod warunkiem zachowania przepisów odrębnych w zakresie lokalizacji zabudowy i warunków dojazdu, ochrony przeciwpożarowej oraz przepisów niniejszej uchwały.		
			2.	Pod urządzenia infrastruktury technicznej dopuszcza się wydzielenie działek o wielkościach i na warunkach wynikających z przepisów odrębnych.		

VII	Sposoby i terminy tymczasowego zagospodarowania i użytkowania terenów	5MW	Nie dopuszcza się nowego tymczasowego zagospodarowania i użytkowania terenu.
-----	---	-----	--

§ 23.

Ustalenia dla terenów oznaczonych symbolem 1MWU zawiera tabela:

Tabela		Ustalenia dla terenów oznaczonych symbolem 1MWU			
Przedmiot ustaleń planu		Nr terenu	Treść ustaleń		
I	Przeznaczenie terenu oraz linie rozgraniczające tereny o różnych zasadach zagospodarowania	1 MWU	1.	Ustala się następujące przeznaczenie podstawowe terenu:	Tereny zabudowy mieszkaniowej wielorodzinnej oraz usługowej
			2.	Ustala się następujące przeznaczenie uzupełniające terenu:	- tereny infrastruktury technicznej.
			3.	Dopuszcza się utrzymanie istniejących funkcji, odmiennych od ustalonych w planie.	
II	Zasady ochrony środowiska i przyrody	1 MWU	1.	Minimalny wskaźnik powierzchni biologicznie czynnej działki winien wynosić 0,25.	
			2.	Zieleń należy kształtować z zachowaniem następujących zasad: 1) zachować swobodne / krajobrazowe, wzorowane na naturalnych układach, kompozycje założeń, z udziałem drzew i zieleni niskiej we wnętrzu zespołu zabudowy – w nawiązaniu do rozplanowania zabudowy, 2) na granicy terenów wprowadzić zieleń izolacyjną, 3) roślinność gatunkowo zróżnicować ze względu na wysokość, pokrój, walory ozdobne oraz zmienne właściwości w ciągu roku.	
			3.	Teren podlega ochronie przed hałasem jak tereny przeznaczone pod zabudowę mieszkaniowo - usługową.	
III	Zasady ochrony dziedzictwa kulturowego i zabytków oraz dóbr kultury współczesnej i krajobrazu kulturowego	1 MWU	1.	Ochronie podlegają istniejące i odkryte w toku prac budowlanych obiekty lub przedmioty o cechach zabytkowych zgodnie z przepisami szczególnymi. W przypadku ujawnienia w toku prac budowlanych obiektów archeologicznych, należy powiadomić właściwe służby konserwatorskie.	
IV	Zasady ochrony i kształtowania ładu przestrzennego	1 MWU	1.	Wymagania dotyczące granicznych parametrów i wskaźników kształtowania zabudowy oraz zagospodarowania terenu określono w rubryce V.	
			2.	Usytuowanie linii zabudowy określa rysunek planu oraz parametr odległości linii zabudowy od linii rozgraniczającej dróg, ustalony w rubryce V.	
			3.	Wyznaczone nieprzekraczalną linią zabudowy budynki usytuować na działkach w nawiązaniu do układu dróg / równoległe do oznaczonej na rysunku planu linii zabudowy.	
			4.	Zabudowa winna zajmować co najmniej 65% pierzei, wyznaczonej na rysunku planu usytuowaniem i długością linii zabudowy.	
			5.	Ustala się następujące zasady kształtowania kolorystyki: 1) wyodrębnić kolorystycznie elementy architektonicznego ukształtowania budynku, 2) dla głównej płaszczyzny elewacji - części wykończonej tynkiem stosować kolory jasne i stonowane (oparte na rozbielanych żółciach i czerwieniach), z jednoczesnym wykluczeniem kolorów podstawowych i jaskrawych, 3) zmiany kolorystyki realizować na całości elewacji budynku.	
			6.	Zasady kształtowania nośników reklam umieszczanych na elewacji budynku oraz kształtowania ogrodzeń, zawarte są w rozdz. III.	

V	Parametry i wskaźniki kształtowania zabudowy oraz zagospodarowania terenu	1 MWU	1.	Ustala się następujące warunki:		
			1.1.	usytuowanie nieprzekraczalnej linii zabudowy	- od drogi 7KDD (ul. Wiązowej): 3,5m	
			1.2.	charakter zabudowy	wolnostojąca / zwarta	
			1.3.	maksymalny wskaźnik zabudowy działki	0,30	
			1.4.	maksymalny wskaźnik intensywności zabudowy działki	0,95	
			1.5.	maksymalna wysokość kalenicy	16,5m	
			1.6.	maksymalna wysokość okapu	10,5m	
			1.7.	dach	stromy o symetrycznych układach połaci i kalenicy - dwuspadowy / wielospadowy	
			1.8.	spadek dachu stromego / kąt nachylenia połaci dachu	dwuspadowy / wielospadowy: 35-45 ⁰ mansardowy: 30-60 ⁰	
			1.9.	materiały pokrycia dachu stromego	Dachówka koloru ceglanego / czerwonego	
		1.10	przebieg kalenicy	Nie ustala się		
VI	Szczegółowe zasady i warunki scalania i podziału nieruchomości	1 MWU	1.	Dopuszcza się wtórne podziały działek/ działki pod warunkiem zachowania przepisów odrębnych w zakresie lokalizacji zabudowy i warunków dojazdu, ochrony przeciwpożarowej oraz przepisów niniejszej uchwały.		
			2.	Pod urządzenia infrastruktury technicznej dopuszcza się wydzielenie działek o wielkościach i na warunkach wynikających z przepisów odrębnych.		
VII	Sposoby i terminy tymczasowego zagospodarowania i użytkowania terenów	1 MWU		Nie dopuszcza się nowego tymczasowego zagospodarowania i użytkowania terenu.		

§ 24.

Ustalenia dla terenów oznaczonych symbolem 1MNU zawiera tabela:

Tabela		Ustalenia dla terenów oznaczonych symbolem 1MNU			
Przedmiot ustaleń planu		Nr terenu	Treść ustaleń		
I	Przeznaczenie terenu oraz linie rozgraniczające tereny o różnych zasadach zagospodarowania	1MNU	1.	Ustala się następujące przeznaczenie podstawowe terenu:	Tereny zabudowy mieszkaniowej jednorodzinnej oraz usługowej
			2.	Ustala się następujące przeznaczenie uzupełniające terenu:	- tereny infrastruktury technicznej.
			3.	Dopuszcza się utrzymanie istniejących funkcji, odmiennych od ustalonych planie.	
II	Zasady ochrony środowiska i przyrody	1MNU	1.	Minimalny wskaźnik powierzchni biologicznie czynnej działki winien wynosić 0,40.	
			2.	Zasady ochrony drzew i krzewów oraz warunki ich usunięcia określają przepisy odrębne.	
			3.	Teren podlega ochronie przed hałasem jak tereny przeznaczone pod zabudowę mieszkaniowo-usługową.	

III	Zasady ochrony dziedzictwa kulturowego i zabytków oraz dóbr kultury współczesnej i krajobrazu kulturowego	1MNU	1.	Ochronie podlegają istniejące i odkryte w toku prac budowlanych obiekty lub przedmioty o cechach zabytkowych zgodnie z przepisami szczególnymi. W przypadku ujawnienia w toku prac budowlanych obiektów archeologicznych, należy powiadomić właściwe służby konserwatorskie.
IV	Zasady ochrony i kształtowania ładu przestrzennego	1MNU	1.	Wymagania dotyczące granicznych parametrów i wskaźników kształtowania zabudowy oraz zagospodarowania terenu określono w rubryce V.
			2.	Usytuowanie linii zabudowy określa rysunek planu oraz parametr odległości linii zabudowy od linii rozgraniczającej dróg, ustalony w rubryce V. W przypadku nie wyznaczenia linii zabudowy na rysunku planu, budynki istniejące wyznaczają obowiązującą linię zabudowy.
			3.	Wyznaczone nieprzekraczalną linią zabudowy budynki usytuować na działkach w nawiązaniu do układu dróg / równoległe do oznaczonej na rysunku planu linii zabudowy.
			4.	Określone parametry wysokości budynków nie dotyczą garaży i obiektów gospodarczych oraz infrastruktury.
			5.	Ustala się następujące warunki przebudowy, rozbudowy i nadbudowy budynków: 1) zachować parametry określone w rubryce V, 2) zachować linię zabudowy istniejących budynków od strony ul. Opolskiej, 3) od strony ul. Zamiejskiej zakres rozbudowy dostosować do ustalonej w planie linii zabudowy, 4) budynek ukształtować z wykorzystaniem charakterystycznych cech elementów architektonicznego budynków istniejących, ukształtowanych elementami budownictwa tradycyjnego i regionalnego, w tym geometrii dachów i układu kalenicy, ceramiczne pokrycie dachu, detalu architektonicznego, układu i wewnętrznego podziału okien.
			6.	Dopuszcza się lokalizację zabudowy uzupełniającej (z uwzględnieniem oznaczonej na rysunku planu linii zabudowy).
			7.	Dopuszcza się lokalizację garażu i / lub obiektu gospodarczego wolnostojącego.
			8.	Dla obiektów o funkcjach pomocniczych (garaży, wiat, obiektów gospodarczych) dopuszcza się stosowanie dachu płaskiego.
			9.	Powierzchnia zabudowy budynków ukształtowanych w oparciu o dach płaski, nie może przekroczyć 20% powierzchni zabudowy wszystkich budynków zlokalizowanych na działce. Budynki o funkcjach pomocniczych / ukształtowanych w oparciu o dach płaski należy lokalizować na zapleczu działki / w głębi działki.

			10.	Ustala się następujące zasady oraz parametry kształtowania garaży i / lub obiektów gospodarczych wolnostojących: 1) budynki usytuować w głębi działki, w sposób uporządkowany, z zachowaniem regularnego, zamkniętego w formie prostokąta lub kwadratu ich zewnętrznego obrysu ścian oraz jednej linii zabudowy, 2) maksymalna powierzchnia zabudowy nowych budynków nie może przekroczyć 40m ² powierzchni zabudowy na każdej działce, 3) rozwiązanie architektoniczne dostosować do charakteru ukształtowania budynków funkcji podstawowej, wykluczając dachy płaskie na terenach o dominującej zabudowie ukształtowanej dachami stromymi, 4) wyklucza się garaże blaszane, 5) zachować następujące graniczne parametry kształtowania zabudowy: - wysokość górnej krawędzi elewacji frontowej / gzymsu, atyki, okapu: 2,2 – 2,9m, - maksymalna wysokość kalenicy: 4,5m, - spadek dachu: 25 – 40°.				
			11.	Dopuszcza się lokalizację obiektów usługowych, garaży i obiektów gospodarczych w odległości mniejszej niż 3m od granicy działki i na granicy działki.				
			12.	Ustala się następujące zasady kształtowania kolorystyki: 1) wyodrębnić kolorystycznie elementy architektonicznego ukształtowania budynku, 2) dla głównej płaszczyzny elewacji - części wykończonej tynkiem stosować kolory jasne i stonowane (oparte na rozbielanych żółciach i czerwieniach), z jednoczesnym wykluczeniem kolorów podstawowych i jaskrawych, 3) zmiany kolorystyki realizować na całości elewacji budynku.				
			13.	Poszczególne zespoły zabudowy bliźniaczej, wyznaczone jednym prostym odcinkiem linii zabudowy (między uskokami linii zabudowy, oznaczonymi na rysunku planu), powinny zachować: - jednakową wysokość okapu i kalenicy, - jednakowy rodzaj pokrycia dachu, - jednorodne rozwiązanie architektoniczne.				
			14.	Zasady kształtowania nośników reklam umieszczanych na elewacji budynku oraz kształtowania ogrodzeń, zawarte są w rozdz. III.				
V	Parametry i wskaźniki kształtowania zabudowy oraz zagospodarowania terenu	1MNU	1.	Ustala się następujące warunki:				
			1.1.	<table border="1"> <tr> <td>usytuowanie linii zabudowy oznaczonych na rysunku planu</td> <td>obowiązującej - od drogi 15KDPJ: elewacje frontowe istniejących budynków wyznaczają obowiązującą linię zabudowy</td> </tr> <tr> <td></td> <td>nieprzekraczalnej - od drogi 2KDZ (ul. Zamiejska): 3m - 8m</td> </tr> </table>	usytuowanie linii zabudowy oznaczonych na rysunku planu	obowiązującej - od drogi 15KDPJ: elewacje frontowe istniejących budynków wyznaczają obowiązującą linię zabudowy		nieprzekraczalnej - od drogi 2KDZ (ul. Zamiejska): 3m - 8m
usytuowanie linii zabudowy oznaczonych na rysunku planu	obowiązującej - od drogi 15KDPJ: elewacje frontowe istniejących budynków wyznaczają obowiązującą linię zabudowy							
	nieprzekraczalnej - od drogi 2KDZ (ul. Zamiejska): 3m - 8m							
			1.2.	<table border="1"> <tr> <td>charakter zabudowy</td> <td>wolnostojąca / zwarta (bliźniacza, szeregową)</td> </tr> </table>	charakter zabudowy	wolnostojąca / zwarta (bliźniacza, szeregową)		
charakter zabudowy	wolnostojąca / zwarta (bliźniacza, szeregową)							
			1.3.	<table border="1"> <tr> <td>maksymalny wskaźnik zabudowy działki</td> <td>0,25</td> </tr> </table>	maksymalny wskaźnik zabudowy działki	0,25		
maksymalny wskaźnik zabudowy działki	0,25							
			1.4.	<table border="1"> <tr> <td>maksymalna wysokość kalenicy budynku od ul. Opolskiej</td> <td>8,5m</td> </tr> <tr> <td>maksymalna wysokość kalenicy budynku od ul. Zamiejskiej</td> <td>10m</td> </tr> </table>	maksymalna wysokość kalenicy budynku od ul. Opolskiej	8,5m	maksymalna wysokość kalenicy budynku od ul. Zamiejskiej	10m
maksymalna wysokość kalenicy budynku od ul. Opolskiej	8,5m							
maksymalna wysokość kalenicy budynku od ul. Zamiejskiej	10m							
			1.5.	<table border="1"> <tr> <td>maksymalna wysokość okapu</td> <td>4,5m</td> </tr> </table>	maksymalna wysokość okapu	4,5m		
maksymalna wysokość okapu	4,5m							
			1.6.	<table border="1"> <tr> <td>maksymalna wysokość elewacji / gzymsu / atyki / budynku z dachem płaskim</td> <td>3,0m</td> </tr> </table>	maksymalna wysokość elewacji / gzymsu / atyki / budynku z dachem płaskim	3,0m		
maksymalna wysokość elewacji / gzymsu / atyki / budynku z dachem płaskim	3,0m							

			1.7.	dach	stromy o symetrycznych układach połąci i kalenicy / dwuspadowy / wielospadowy ze szczytami / układ przenikających się dachów dwuspadowych dopuszcza się dach płaski na obiektach pomocniczych Na budynkach z dachem płaskim dopuszcza się dach stromy.
			1.8.	spadek dachu stromego / kąt nachylenia połąci dachu	40 - 45°
			1.9.	materiały pokrycia dachu stromego	dachówka ceramiczna koloru ceglanego
			1.10	przebieg kalenicy	w części budynku usytuowanej od strony ulicy Opolskiej i Zamiejskiej (istniejącej lub rozbudowywanej): równoległy do ulicy w części budynku na zapleczu działki, usytuowanej poprzecznie do części usytuowanej przy ulicy / nad częścią wspólną budynków na zapleczu działki: prostopadły do ulicy
VI	Szczegółowe zasady i warunki scalania i podziału nieruchomości	1MNU	1.	Dopuszcza się wtórne podziały działek/ działki pod warunkiem zachowania przepisów odrębnych w zakresie lokalizacji zabudowy i warunków dojazdu, ochrony przeciwpożarowej oraz przepisów niniejszej uchwały.	
			2.	Pod urządzenia infrastruktury technicznej dopuszcza się wydzielenie działek o wielkościach i na warunkach wynikających z przepisów odrębnych.	
VII	Sposoby i terminy tymczasowego zagospodarowania i użytkowania terenów	1MNU		Nie dopuszcza się nowego tymczasowego zagospodarowania i użytkowania terenu.	

§ 25.

Ustalenia dla terenów oznaczonych symbolem 2MNU, 3MNU, 4MNU zawiera tabela:

Tabela		Ustalenia dla terenów oznaczonych symbolem 2MNU, 3MNU, 4MNU			
Przedmiot ustaleń planu		Nr terenu	Treść ustaleń		
I	Przeznaczenie terenu oraz linie rozgraniczające tereny o różnych zasadach zagospodarowania	2MNU, 3MNU, 4MNU	1.	Ustala się następujące przeznaczenie podstawowe terenu:	Tereny zabudowy mieszkaniowej jednorodzinnej oraz usługowej
			2.	Ustala się następujące przeznaczenie uzupełniające terenu:	tereny infrastruktury technicznej.
			3.	Dopuszcza się utrzymanie istniejących funkcji, odmiennych od ustalonych w planie.	
II	Zasady ochrony środowiska i przyrody	2MNU, 3MNU, 4MNU	1.	Minimalny wskaźnik powierzchni biologicznie czynnej działki winien wynosić 0,20.	
			2.	Zasady ochrony drzew i krzewów oraz warunki ich usunięcia określają przepisy odrębne.	
			3.	Teren podlega ochronie przed hałasem jak tereny przeznaczone pod zabudowę mieszkaniowo-usługową.	

III	Zasady ochrony dziedzictwa kulturowego i zabytków oraz dóbr kultury współczesnej i krajobrazu kulturowego	2MNU, 3MNU, 4MNU	1.	Ochronie podlegają istniejące i odkryte w toku prac budowlanych obiekty lub przedmioty o cechach zabytkowych zgodnie z przepisami szczególnymi. W przypadku ujawnienia w toku prac budowlanych obiektów archeologicznych, należy powiadomić właściwe służby konserwatorskie.		
IV	Zasady ochrony i kształtowania ładu przestrzennego	2MNU, 3MNU, 4MNU	1.	Wymagania dotyczące granicznych parametrów i wskaźników kształtowania zabudowy oraz zagospodarowania terenu określono w rubryce V.		
			2.	Usytuowanie linii zabudowy określa rysunek planu oraz parametr odległości linii zabudowy od linii rozgraniczającej dróg, ustalony w rubryce V. W przypadku nie wyznaczenia linii zabudowy na rysunku planu, budynki istniejące wyznaczają nieprzekraczalną linię zabudowy.		
			3.	Wyznaczone nieprzekraczalną linią zabudowy budynki usytuować na działkach w nawiązaniu do układu dróg / równolegle do oznaczonej na rysunku planu linii zabudowy.		
			4.	Określone parametry wysokości budynków nie dotyczą garaży i obiektów gospodarczych oraz infrastruktury.		
			5.	Dopuszcza się lokalizację garaży i obiektów gospodarczych w odległości mniejszej niż 3m od granicy działki i na granicy działki.		
			6.	Ustala się następujące zasady kształtowania kolorystyki: 1) wyodrębnić kolorystycznie elementy architektonicznego ukształtowania budynku, 2) dla głównej płaszczyzny elewacji - części wykończonej tynkiem stosować kolory jasne i stonowane (oparte na rozbielanych żółciach i czerwieniach), z jednoczesnym wykluczeniem kolorów podstawowych i jaskrawych, 3) zmiany kolorystyki realizować na całości elewacji budynku.		
			7.	Zasady kształtowania nośników reklam umieszczanych na elewacji budynku oraz kształtowania ogrodzeń, zawarte są w rozdz. III.		
V	Parametry i wskaźniki kształtowania zabudowy oraz zagospodarowania terenu	2MNU, 3MNU, 4MNU	1.	Ustala się następujące warunki:		
			1.1.	<table border="1"> <tr> <td data-bbox="592 1245 887 1525">usytuowanie nieprzekraczalnej linii zabudowy</td> <td data-bbox="887 1245 1433 1525"> - od drogi 15KDPJ (ul. Opolska): elewacje frontowe istniejących budynków wyznaczają nieprzekraczalną linię zabudowy, - od drogi 2KDZ (ul. Zamiejska) dla terenu 2MNU: 6m – 6,5m, - od drogi 2KDZ (ul. Zamiejska) dla terenu 4MNU: 8m – 20m </td> </tr> </table>	usytuowanie nieprzekraczalnej linii zabudowy	- od drogi 15KDPJ (ul. Opolska): elewacje frontowe istniejących budynków wyznaczają nieprzekraczalną linię zabudowy, - od drogi 2KDZ (ul. Zamiejska) dla terenu 2MNU: 6m – 6,5m, - od drogi 2KDZ (ul. Zamiejska) dla terenu 4MNU: 8m – 20m
usytuowanie nieprzekraczalnej linii zabudowy	- od drogi 15KDPJ (ul. Opolska): elewacje frontowe istniejących budynków wyznaczają nieprzekraczalną linię zabudowy, - od drogi 2KDZ (ul. Zamiejska) dla terenu 2MNU: 6m – 6,5m, - od drogi 2KDZ (ul. Zamiejska) dla terenu 4MNU: 8m – 20m					
			1.2.	<table border="1"> <tr> <td data-bbox="592 1525 887 1559">charakter zabudowy</td> <td data-bbox="887 1525 1433 1559">wolnostojąca / zwarta</td> </tr> </table>	charakter zabudowy	wolnostojąca / zwarta
charakter zabudowy	wolnostojąca / zwarta					
			1.3.	<table border="1"> <tr> <td data-bbox="592 1559 887 1592">maksymalny wskaźnik zabudowy działki</td> <td data-bbox="887 1559 1433 1592">0,4</td> </tr> </table>	maksymalny wskaźnik zabudowy działki	0,4
maksymalny wskaźnik zabudowy działki	0,4					
			1.4.	<table border="1"> <tr> <td data-bbox="592 1592 887 1715">maksymalna wysokość kalenicy</td> <td data-bbox="887 1592 1433 1715"> budynków istniejących: istniejąca - do zachowania, z możliwością podwyższenia do 12m budynków projektowanych: 12m </td> </tr> </table>	maksymalna wysokość kalenicy	budynków istniejących: istniejąca - do zachowania, z możliwością podwyższenia do 12m budynków projektowanych: 12m
maksymalna wysokość kalenicy	budynków istniejących: istniejąca - do zachowania, z możliwością podwyższenia do 12m budynków projektowanych: 12m					
			1.5.	<table border="1"> <tr> <td data-bbox="592 1715 887 1861">maksymalna wysokość okapu / elewacji / gzymsu / attyki / budynku z dachem płaskim</td> <td data-bbox="887 1715 1433 1861"> budynków istniejących: istniejąca - do zachowania, z możliwością podwyższenia do 7,5m budynków projektowanych: 7m </td> </tr> </table>	maksymalna wysokość okapu / elewacji / gzymsu / attyki / budynku z dachem płaskim	budynków istniejących: istniejąca - do zachowania, z możliwością podwyższenia do 7,5m budynków projektowanych: 7m
maksymalna wysokość okapu / elewacji / gzymsu / attyki / budynku z dachem płaskim	budynków istniejących: istniejąca - do zachowania, z możliwością podwyższenia do 7,5m budynków projektowanych: 7m					
			1.6.	<table border="1"> <tr> <td data-bbox="592 1861 887 2047">dach</td> <td data-bbox="887 1861 1433 2047"> budynków istniejących: do zachowania budynków projektowanych: stromy o symetrycznych układach połaci i kalenicy / dwuspadowy / wielospadowy ze szczytami / układ przenikających się dachów dwuspadowych </td> </tr> </table>	dach	budynków istniejących: do zachowania budynków projektowanych: stromy o symetrycznych układach połaci i kalenicy / dwuspadowy / wielospadowy ze szczytami / układ przenikających się dachów dwuspadowych
dach	budynków istniejących: do zachowania budynków projektowanych: stromy o symetrycznych układach połaci i kalenicy / dwuspadowy / wielospadowy ze szczytami / układ przenikających się dachów dwuspadowych					

			1.7.	spadek dachu stromego / kąt nachylenia połaci dachu	40 - 45°
			1.8.	materiały pokrycia dachu stromego	Dachówka ceramiczna koloru ceglanego
			1.9.	przebieg kalenicy	Nie ustala się
VI	Szczegółowe zasady i warunki scalania i podziału nieruchomości	2MNU, 3MNU, 4MNU	1.	Ustala się zakaz dokonywania wtórnych podziałów.	
			2.	Pod urządzenia infrastruktury technicznej dopuszcza się wydzielenie działek o wielkościach i na warunkach wynikających z przepisów odrębnych.	
VII	Sposoby i terminy tymczasowego zagospodarowania i użytkowania terenów	2MNU, 3MNU, 4MNU		Nie dopuszcza się nowego tymczasowego zagospodarowania i użytkowania terenu.	

§ 26.

Ustalenia dla terenów oznaczonych symbolem 1U, 2U, 3U, 4U, 5U, 6U, 7U zawiera tabela:

Tabela		Ustalenia dla terenów oznaczonych symbolem 1U, 2U, 3U, 4U, 5U, 6U, 7U			
Przedmiot ustaleń planu		Nr terenu	Treść ustaleń		
I	Przeznaczenie terenu oraz linie rozgraniczające tereny o różnych zasadach zagospodarowania	1U-7U	1.	Ustala się następujące przeznaczenie podstawowe terenu:	Tereny zabudowy usługowej.
			2.	Ustala się następujące przeznaczenie uzupełniające terenu:	- tereny zieleni urządzonej - tereny infrastruktury technicznej.
			3.	Dopuszcza się utrzymanie istniejących funkcji, odmiennych od ustalonych w planie.	
II	Zasady ochrony środowiska i przyrody	1U-7U	1.	Zasady ochrony drzew i krzewów oraz warunki ich usunięcia określają przepisy odrębne.	
			2.	Zieleń należy kształtować z zachowaniem następujących zasad: 1) kompozycje dostosować do zasad rozplanowania zabudowy, stosując układy swobodnie kształtowane (krajobrazowe) bądź zgeometryzowane, 2) na granicy terenów wprowadzić zieleń izolacyjną / szpalerową, 3) stosować zarówno zieleń wysoką (drzewa), jak i niską, 4) roślinność gatunkowo zróżnicować ze względu na wysokość, pokrój, walory ozdobne oraz zmienne właściwości w ciągu roku.	
		1U, 2U, 3U	3.	Minimalny wskaźnik powierzchni biologicznie czynnej działki winien wynosić 0,30.	
			4.	Teren podlega ochronie przed hałasem jak tereny przeznaczone pod budynki związane ze stałym lub czasowym pobytem dzieci i młodzieży	
		4U	5.	Minimalny wskaźnik powierzchni biologicznie czynnej działki winien wynosić 0,10.	
		5U	6.	Minimalny wskaźnik powierzchni biologicznie czynnej działki winien wynosić 0,20.	
		6U	7.	Minimalny wskaźnik powierzchni biologicznie czynnej działki winien wynosić 0,15.	
		7U	8.	Minimalny wskaźnik powierzchni biologicznie czynnej działki winien wynosić 0,25.	

III	Zasady ochrony dziedzictwa kulturowego i zabytków oraz dóbr kultury współczesnej i krajobrazu kulturowego	1U-7U	1.	Ochronie podlegają istniejące i odkryte w toku prac budowlanych obiekty lub przedmioty o cechach zabytkowych zgodnie z przepisami szczególnymi. W przypadku ujawnienia w toku prac budowlanych obiektów archeologicznych, należy powiadomić właściwe służby konserwatorskie.		
		4U	2.	Na terenie znajduje się stanowisko archeologiczne nr 80/23 (78-20) – cmentarzysko ciałopalne kultury pomorskiej - Laten. Rejon lokalizacji stanowiska oznaczono na rysunku planu.		
			3.	Na wszelkie prace prowadzone w rejonie stanowiska archeologicznego nr 80/23 (78-20) należy uzyskać zgodę Wojewódzkiego Konserwatora Zabytków. Inwestor, zgodnie z przepisami odrębnymi, zobowiązany jest zapewnić nadzór archeologiczny lub w razie konieczności przeprowadzić wyprzedzające badania archeologiczne.		
IV	Zasady ochrony i kształtowania ładu przestrzennego	1U-7U	1.	Wymagania dotyczące granicznych parametrów i wskaźników kształtowania zabudowy oraz zagospodarowania terenu określono w rubryce V.		
			2.	Usytuowanie linii zabudowy określa rysunek planu oraz parametr odległości linii zabudowy od linii rozgraniczającej dróg, ustalony w rubryce V. W przypadku nie wyznaczenia linii zabudowy na rysunku planu, budynki istniejące wyznaczają nieprzekraczalną linię zabudowy.		
			3.	Wyznaczone nieprzekraczalną linią zabudowy budynki usytuować na działkach w nawiązaniu do układu dróg / równolegle do oznaczonej na rysunku planu linii zabudowy.		
			4.	Ustala się następujące zasady kształtowania kolorystyki: 1) wyodrębnić kolorystycznie elementy architektonicznego ukształtowania budynku, 2) dla głównej płaszczyzny elewacji - części wykończonej tynkiem stosować kolory jasne i stonowane, z jednoczesnym wykluczeniem kolorów podstawowych i jaskrawych, 3) zmiany kolorystyki realizować na całości elewacji budynku.		
			5.	Zasady kształtowania nośników reklam umieszczanych na elewacji budynku oraz kształtowania ogrodzeń, zawarte są w rozdz. III.		
V	Parametry i wskaźniki kształtowania zabudowy oraz zagospodarowania terenu	1U 2U 3U	1.	Ustala się następujące warunki:		
			1.1.	usytuowanie nieprzekraczalnej linii zabudowy	elewacje frontowe istniejących budynków wyznaczają nieprzekraczalną linię zabudowy.	
			1.2.	charakter zabudowy	wolnostojąca / zwarta	
			1.3.	maksymalny wskaźnik zabudowy działki	0,5	
			1.4.	maksymalna wysokość kalenicy budynku z dachem stromym	14m	
			1.5.	maksymalna wysokość wypiętrzeń zabudowy i wieży kościelnej	Istniejąca do zachowania (około 18m)	
			1.6.	maksymalna wysokość elewacji / gzymsu / attyki budynku z dachem płaskim	12m - z zastrzeżeniem §14 ust. 2.	
			1.7.	dach	Nie ustala się	
			1.8.	spadek dachu stromego / kąt nachylenia połaci dachu	Nie ustala się	
			1.9.	materiały pokrycia dachu stromego	Nie ustala się	

4U	2.	Ustala się następujące warunki:		
	2.1.	usytuowanie obowiązującej linii zabudowy	-od drogi 1KDZ (ul. Rzeczypospolitej): 5m,	
		usytuowanie nieprzekraczalnej linii zabudowy	od drogi 7KDD (ul. Wiązowej): 4m,	
	2.2.	charakter zabudowy	wolnostojąca / zwarta	
	2.3.	maksymalny wskaźnik zabudowy działki	0,4	
	2.4.	maksymalna wysokość kalenicy	12m	
	2.5.	maksymalna wysokość okapu	9m	
	2.6.	maksymalna wysokość elewacji / gzymsu / attyki budynku z dachem płaskim	9,5m - z zastrzeżeniem §14 ust. 2.	
	2.7.	dach	stromy o symetrycznych układach połaci i kalenicy	
			Dopuszcza się dach płaski	
	2.8.	spadek dachu stromego / kąt nachylenia połaci dachu	30 - 45 ⁰	
	2.9.	materiały pokrycia dachu stromego	Dachówka ceramiczna koloru ceglanego	
	5U, 6U	3.	Ustala się następujące warunki:	
3.1.		usytuowanie nieprzekraczalnej linii zabudowy	elewacje frontowe istniejących budynków wyznaczają nieprzekraczalną linię zabudowy	
3.2.		charakter zabudowy	wolnostojąca / zwarta	
3.3.		maksymalny wskaźnik zabudowy działki	Nie ustala się	
3.4.		maksymalna wysokość kalenicy	14m	
3.5.		maksymalna wysokość okapu	8,5m	
3.6.		maksymalna wysokość elewacji / gzymsu / attyki / budynku z dachem płaskim	8,5m - z zastrzeżeniem §14 ust. 2.	
3.7.		dach	stromy o symetrycznych układach połaci i kalenicy / dwuspadowy / wielospadowy ze szczytami	
			Dopuszcza się dach płaski	
3.8.	spadek dachu stromego / kąt nachylenia połaci dachu	30 - 45 ⁰		
3.9.	materiały pokrycia dachu stromego	Nie ustala się.		
7U	4.	Ustala się następujące warunki:		
	4.1.	usytuowanie linii zabudowy – nieprzekraczalnej	-od drogi 4KDL (ul. Schumana): 8m,	
			-od drogi 6KDL: 10m,	
	4.2.	charakter zabudowy	wolnostojąca / zwarta	
	4.3.	maksymalny wskaźnik zabudowy działki	0,5	
	4.4.	maksymalna wysokość kalenicy	16,5	
	4.5.	maksymalna wysokość okapu	10,5m	
	4.6.	maksymalna wysokość elewacji / gzymsu / attyki / budynku z dachem płaskim	10,5 - z zastrzeżeniem §14 ust. 2.	
4.7.	Maksymalna wysokość okapu akcentu architektonicznego / lokalnych wypiętrzenia zabudowy, na powierzchni nieprzekraczającej 15% pow. zabudowy	12m		

			4.8.	dach	stromy o symetrycznych układach połaci i kalenicy Dopuszcza się dach płaski
			4.9.	spadek dachu stromego / kąt nachylenia połaci dachu	25 - 45 ^o
			4.10	materiały pokrycia dachu stromego	Nie ustala się
VI	Szczegółowe zasady i warunki scalania i podziału nieruchomości	1U-7U	1.	Dopuszcza się wtórne podziały działek/ działki pod warunkiem zachowania przepisów odrębnych w zakresie lokalizacji zabudowy i warunków dojazdu, ochrony przeciwpożarowej oraz przepisów niniejszej uchwały.	
			2.	Pod urządzenia infrastruktury technicznej dopuszcza się wydzielenie działek o wielkościach i na warunkach wynikających z przepisów odrębnych.	
VII	Sposoby i terminy tymczasowego zagospodarowania i użytkowania terenów	1U-7U		Nie dopuszcza się nowego tymczasowego zagospodarowania i użytkowania terenu.	

§ 27.

Ustalenia dla terenów oznaczonych symbolem 1PU, 2PU, 3PU zawiera tabela:

Tabela		Ustalenia dla terenów oznaczonych symbolem 1PU, 2PU, 3PU			
Przedmiot ustaleń planu		Nr terenu	Treść ustaleń		
I	Przeznaczenie terenu oraz linie rozgraniczające tereny o różnych zasadach zagospodarowania	1PU 2PU 3PU	1.	Ustala się następujące przeznaczenie podstawowe terenu:	Tereny zabudowy - produkcyjno – usługowej.
			2.	Ustala się następujące uzupełniające przeznaczenie terenu:	- tereny zieleni urządzonej, - tereny sportu i rekreacji, - tereny infrastruktury technicznej.
			3.	Dopuszcza się utrzymanie istniejących funkcji, odmiennych od ustalonych w planie.	
II	Zasady ochrony środowiska i przyrody	1PU 2PU 3PU	1.	Zasady ochrony drzew i krzewów oraz warunki ich usunięcia określają przepisy odrębne.	
			2.	Zieleń należy kształtować z zachowaniem następujących zasad: 1) na granicy terenów wprowadzić zieleń izolacyjną / szpalerową, 2) stosować zarówno zieleń wysoką (drzewa), jak i niską, 3) roślinność gatunkowo zróżnicować ze względu na wysokość, pokrój, walory ozdobne oraz zmienne właściwości w ciągu roku.	
			3.	Proponowany układ kompozycji zieleni (drzewa i szpalery) oznaczono na rysunku planu.	
		1PU	4.	Minimalny wskaźnik powierzchni biologicznie czynnej działki winien wynosić 0,10.	
		2PU	5.	Minimalny wskaźnik powierzchni biologicznie czynnej działki winien wynosić 0,20.	
		3PU	6.	Minimalny wskaźnik powierzchni biologicznie czynnej działki winien wynosić 0,25.	
III	Zasady ochrony dziedzictwa kulturowego i zabytków oraz dóbr kultury współczesnej i krajobrazu kulturowego	1PU 2PU 3PU	1.	Ochronie podlegają istniejące i odkryte w toku prac budowlanych obiekty lub przedmioty o cechach zabytkowych zgodnie z przepisami szczególnymi. W przypadku ujawnienia w toku prac budowlanych obiektów archeologicznych, należy powiadomić właściwe służby konserwatorskie.	

IV	Zasady ochrony i kształtowania ład przestrzennego	1PU 2PU 3PU	1.	Wymagania dotyczące granicznych parametrów i wskaźników kształtowania zabudowy oraz zagospodarowania terenu określono w rubryce V.		
			2.	Usytuowanie linii zabudowy określa rysunek planu oraz parametr odległości linii zabudowy od linii rozgraniczającej dróg, ustalony w rubryce V. W przypadku nie wyznaczenia linii zabudowy na rysunku planu, budynki istniejące wyznaczają nieprzekraczalną linię zabudowy.		
			3.	Wyznaczone nieprzekraczalną linią zabudowy budynki usytuować na działkach w nawiązaniu do układu dróg / równolegle do oznaczonej na rysunku planu linii zabudowy.		
			4.	Zasady kształtowania nośników reklam umieszczanych na elewacji budynku oraz kształtowania ogrodzeń, zawarte są w rozdz. III.		
V	Parametry i wskaźniki kształtowania zabudowy oraz zagospodarowania terenu	1PU	1.	Ustala się następujące warunki:		
			1.1.	Usytuowanie nieprzekraczalnej linii zabudowy	elewacje frontowe istniejących budynków wyznaczają nieprzekraczalną linię zabudowy	
			1.2.	charakter zabudowy	wolnostojąca / zwarta	
			1.3.	maksymalny wskaźnik zabudowy działki	0,5	
			1.4.	maksymalna wysokość elewacji / gzymsu / attyki budynku z dachem płaskim / ukształtowana dachem płaskim	8m - z zastrzeżeniem §14 ust. 2.	
			1.5.	maksymalna wysokość budynku ukształtowana dachem stromym	maksymalna wysokość kalenicy	14m
					maksymalna wysokość okapu	8m
		1.6.	Warunki kształtowania dachu stromego	układach połaci i kalenicy	symetryczny	
				spadek dachu stromego / kąt nachylenia połaci dachu	25 - 45 ⁰	
				materiały pokrycia dachu stromego	Nie ustala się.	
		2PU	2.	Ustala się następujące warunki:		
			2.1.	usytuowanie nieprzekraczalnej linii zabudowy	-od drogi 2KDZ (ul. Zamiejska): 20m, -od drogi 6KDL: 10m, -od drogi 5KDL: 8m,	
			2.2.	charakter zabudowy	wolnostojąca / zwarta	
			2.3.	maksymalny wskaźnik zabudowy działki	0,5	
2.4.	maksymalny wskaźnik intensywności zabudowy działki		1,2			
2.5.	maksymalna wysokość elewacji / gzymsu / attyki budynku z dachem płaskim / ukształtowana dachem płaskim		12m - z zastrzeżeniem §14 ust. 2.			
2.6.	maksymalna wysokość budynku ukształtowana dachem stromym		maksymalna wysokość kalenicy	14m		
		maksymalna wysokość okapu	10m			

			2.7.	Warunki kształtowania dachu stromego	układach połaci i kalenicy	symetryczny
					spadek dachu stromego / kąt nachylenia połaci dachu	25 - 45 ⁰
					materiały pokrycia dachu stromego	Nie ustala się.
		3PU	3.	Ustala się następujące warunki:		
			3.1.	usytuowanie nieprzekraczalnej linii zabudowy	-od drogi 2KDZ (ul. Zamiejska): 6,5m - 12m, -od drogi 5KDL: 8m	
			3.2.	charakter zabudowy	wolnostojąca / zwarta	
			3.3.	maksymalny wskaźnik zabudowy działki	0,5	
			3.4.	maksymalna wysokość elewacji / gzymsu / attyki budynku z dachem płaskim / ukształtowana dachem płaskim	10,5m - z zastrzeżeniem §14 ust. 2.	
			3.5.	maksymalna wysokość budynku ukształtowana dachem stromym	maksymalna wysokość kalenicy	14m
					maksymalna wysokość okapu	10m
			3.6.	Warunki kształtowania dachu stromego	układach połaci i kalenicy	symetryczny
					spadek dachu stromego / kąt nachylenia połaci dachu	25 - 45 ⁰
					materiały pokrycia dachu stromego	Nie ustala się.
VI	Szczegółowe zasady i warunki scalania i podziału nieruchomości	1PU 2PU 3PU	1.	Dopuszcza się wtórne podziały działek/ działki pod warunkiem zachowania przepisów odrębnych w zakresie lokalizacji zabudowy i warunków dojazdu, ochrony przeciwpożarowej oraz przepisów niniejszej uchwały.		
			2.	Pod urządzenia infrastruktury technicznej dopuszcza się wydzielenie działek o wielkościach i na warunkach wynikających z przepisów odrębnych.		
VII	Sposoby i terminy tymczasowego zagospodarowania i użytkowania terenów	1PU 2PU 3PU		Nie dopuszcza się nowego tymczasowego zagospodarowania i użytkowania terenu.		

§ 28.

Ustalenia dla terenów oznaczonych symbolem 1KS zawiera tabela:

Tabela		Ustalenia dla terenów oznaczonych symbolem 1KS			
Przedmiot ustaleń planu		Nr terenu	Treść ustaleń		
I	Przeznaczenie terenu oraz linie rozgraniczające tereny o różnych zasadach zagospodarowania	1KS	1.	Ustala się następujące przeznaczenie podstawowe terenu:	Tereny obsługi komunikacji - garaże
			2.	Ustala się następujące przeznaczenie uzupełniające terenu:	tereny infrastruktury technicznej.

II	Zasady ochrony środowiska i przyrody	1KS	1.	Minimalny wskaźnik powierzchni biologicznie czynnej działki winien wynosić 0,15.
			2.	Zasady ochrony drzew i krzewów oraz warunki ich usunięcia określają przepisy odrębne.
III	Zasady ochrony dziedzictwa kulturowego i zabytków oraz dóbr kultury współczesnej i krajobrazu kulturowego	1KS		Ochronie podlegają istniejące i odkryte w toku prac budowlanych obiekty lub przedmioty o cechach zabytkowych zgodnie z przepisami szczególnymi. W przypadku ujawnienia w toku prac budowlanych obiektów archeologicznych, należy powiadomić właściwe służby konserwatorskie.
IV	Zasady ochrony i kształtowania ładu przestrzennego	1KS		Ustala się następujące zasady oraz parametry kształtowania garaży: 1) budynki usytuować w sposób uporządkowany (w jednej linii zabudowy lub linii skomponowanego architektonicznie układu) – w jednym rejonie działki / terenu, 2) zachować jednorodne rozwiązania architektoniczne budynków, wchodzących w skład zespołów i zgrupowań lokalizowanych na poszczególnych działkach / terenach, 3) wyklucza się garaże blaszane.
V	Parametry i wskaźniki kształtowania zabudowy oraz zagospodarowania terenu	1KS		Nie ustala się.
VI	Szczegółowe zasady i warunki scalania i podziału nieruchomości	1KS		Pod urządzenia infrastruktury technicznej dopuszcza się wydzielenie działek o wielkościach i na warunkach wynikających z przepisów odrębnych.
VII	Sposoby i terminy tymczasowego zagospodarowania i użytkowania terenów	1KS		Nie dopuszcza się nowego tymczasowego zagospodarowania i użytkowania terenu.

§ 29.

Ustalenia dla terenów oznaczonych symbolem 2KS zawiera tabela:

Tabela		Ustalenia dla terenów oznaczonych symbolem 2KS			
Przedmiot ustaleń planu		Nr terenu	Treść ustaleń		
I	Przeznaczenie terenu oraz linie rozgraniczające tereny o różnych zasadach zagospodarowania	2KS	1.	Ustala się następujące przeznaczenie podstawowe terenu:	Tereny obsługi komunikacji – stacja obsługi samochodów
			2.	Ustala się następujące przeznaczenie uzupełniające terenu:	tereny infrastruktury technicznej.
			3.	Dopuszcza się utrzymanie istniejących funkcji, odmiennych od ustalonych w planie.	
II	Zasady ochrony środowiska i przyrody	2KS		Minimalny wskaźnik powierzchni biologicznie czynnej działki winien wynosić 0,20.	
III	Zasady ochrony dziedzictwa kulturowego i zabytków oraz dóbr kultury współczesnej i krajobrazu kulturowego	2KS		Ochronie podlegają istniejące i odkryte w toku prac budowlanych obiekty lub przedmioty o cechach zabytkowych zgodnie z przepisami szczególnymi. W przypadku ujawnienia w toku prac budowlanych obiektów archeologicznych, należy powiadomić właściwe służby konserwatorskie.	

IV	Zasady ochrony i kształtowania ładu przestrzennego	2KS		Nie ustala się.
V	Parametry i wskaźniki kształtowania zabudowy oraz zagospodarowania terenu	2KS		Nie ustala się.
VI	Szczegółowe zasady i warunki scalania i podziału nieruchomości	2KS		Pod urządzenia infrastruktury technicznej dopuszcza się wydzielenie działek o wielkościach i na warunkach wynikających z przepisów odrębnych.
VII	Sposoby i terminy tymczasowego zagospodarowania i użytkowania terenów	2KS		Nie dopuszcza się nowego tymczasowego zagospodarowania i użytkowania terenu.

§ 30.

Ustalenia dla terenów oznaczonych symbolem 1ZP zawiera tabela:

Tabela		Ustalenia dla terenów oznaczonych symbolem 1ZP			
Przedmiot ustaleń planu		Nr terenu	Treść ustaleń		
I	Przeznaczenie terenu oraz linie rozgraniczające tereny o różnych zasadach zagospodarowania	1ZP	1.	Ustala się następujące przeznaczenie podstawowe terenu:	Tereny zielni urządzonej.
			2.	Ustala się następujące przeznaczenie uzupełniające terenu:	tereny infrastruktury technicznej.
			3.	Dopuszcza się utrzymanie istniejących funkcji, odmiennych od ustalonych w planie.	
II	Zasady ochrony środowiska i przyrody	1ZP	1.	Minimalny wskaźnik powierzchni biologicznie czynnej działki winien wynosić 0,75.	
			2.	Zasady ochrony drzew i krzewów oraz warunki ich usunięcia określają przepisy odrębne.	
III	Zasady ochrony dziedzictwa kulturowego i zabytków oraz dóbr kultury współczesnej i krajobrazu kulturowego	1ZP		Ochronie podlegają istniejące i odkryte w toku prac budowlanych obiekty lub przedmioty o cechach zabytkowych zgodnie z przepisami szczególnymi. W przypadku ujawnienia w toku prac budowlanych obiektów archeologicznych, należy powiadomić właściwe służby konserwatorskie.	
IV	Zasady ochrony i kształtowania ładu przestrzennego	1ZP		Ustala się zakaz lokalizacji budynków i budowli, w tym barakowozów i obiektów kontenerowych, tymczasowych obiektów budowlanych.	
V	Parametry i wskaźniki kształtowania zabudowy oraz zagospodarowania terenu	1ZP		Nie ustala się.	

VI	Szczegółowe zasady i warunki scalania i podziału nieruchomości	1ZP	1.	Ustala się zakaz dokonywania wtórnych podziałów.
			2.	Dopuszcza się dokonanie korekt granic działki ze względu na potrzebę poszerzenia dróg publicznych oraz lokalizację obiektów infrastruktury technicznej.
			3.	Pod urządzenia infrastruktury technicznej dopuszcza się wydzielenie działek o wielkościach i na warunkach wynikających z przepisów odrębnych.
VII	Sposoby i terminy tymczasowego zagospodarowania i użytkowania terenów	1ZP		Dopuszcza się nowe tymczasowe zagospodarowanie i użytkowanie terenu.

§ 31.

Ustalenia dla terenów oznaczonych symbolem 2ZP 3ZP zawiera tabela:

Tabela		Ustalenia dla terenów oznaczonych symbolem 2ZP, 3ZP		
Przedmiot ustaleń planu		Nr terenu	Treść ustaleń	
I	Przeznaczenie terenu oraz linie rozgraniczające tereny o różnych zasadach zagospodarowania	2ZP-3ZP	1.	Ustala się następujące przeznaczenie podstawowe terenu: Tereny zielni urządzonej.
			2.	Ustala się następujące przeznaczenie uzupełniające terenu: tereny infrastruktury technicznej, w tym studnie głębinowe.
			3.	Dopuszcza się utrzymanie istniejących funkcji, odmiennych od ustalonych w planie.
II	Zasady ochrony środowiska i przyrody	2ZP-3ZP	1.	Minimalny wskaźnik powierzchni biologicznie czynnej działki winien wynosić 0,75.
			2.	Zasady ochrony drzew i krzewów oraz warunki ich usunięcia określają przepisy odrębne.
			3.	Zapewnić ochronę istniejących studni zgodnie z przepisami odrębnymi.
III	Zasady ochrony dziedzictwa kulturowego i zabytków oraz dóbr kultury współczesnej i krajobrazu kulturowego	2ZP-3ZP		Ochronie podlegają istniejące i odkryte w toku prac budowlanych obiekty lub przedmioty o cechach zabytkowych zgodnie z przepisami szczególnymi. W przypadku ujawnienia w toku prac budowlanych obiektów archeologicznych, należy powiadomić właściwe służby konserwatorskie.
IV	Zasady ochrony i kształtowania ładu przestrzennego	2ZP-3ZP		Dopuszcza się lokalizację obiektów budowlanych.
V	Parametry i wskaźniki kształtowania zabudowy oraz zagospodarowania terenu	2ZP-3ZP		Nie ustala się.
VI	Szczegółowe zasady i warunki scalania i podziału nieruchomości	2ZP-3ZP		Pod urządzenia infrastruktury technicznej dopuszcza się wydzielenie działek o wielkościach i na warunkach wynikających z przepisów odrębnych.

VII	Sposoby i terminy tymczasowego zagospodarowania i użytkowania terenów	2ZP-3ZP		Nie dopuszcza się nowego tymczasowego zagospodarowania i użytkowania terenu.
-----	---	---------	--	--

§ 32.

Ustalenia dla terenów oznaczonych symbolem 4ZP tabela:

Tabela		Ustalenia dla terenów oznaczonych symbolem 4ZP			
Przedmiot ustaleń planu		Nr terenu	Treść ustaleń		
I	Przeznaczenie terenu oraz linie rozgraniczające tereny o różnych zasadach zagospodarowania	4ZP	1.	Ustala się następujące przeznaczenie podstawowe terenu:	Tereny zieleni urządzonej – wały przeciwpowodziowe.
			2.	Ustala się następujące przeznaczenie uzupełniające terenu:	tereny infrastruktury technicznej.
II	Zasady ochrony środowiska i przyrody	4ZP		Sposób zagospodarowania i ochrony terenu określają przepisy odrębne.	
III	Zasady ochrony dziedzictwa kulturowego i zabytków oraz dóbr kultury współczesnej i krajobrazu kulturowego	4ZP		Nie ustala się.	
IV	Zasady ochrony i kształtowania ładu przestrzennego	4ZP		Ustala się zakaz lokalizacji budynków i budowli, w tym barakowozów i obiektów kontenerowych, tymczasowych obiektów budowlanych oraz dróg.	
V	Parametry i wskaźniki kształtowania zabudowy oraz zagospodarowania terenu	4ZP		Nie ustala się.	
VI	Szczegółowe zasady i warunki scalania i podziału nieruchomości	4ZP		Ustala się zakaz dokonywania wtórnych podziałów.	
VII	Sposoby i terminy tymczasowego zagospodarowania i użytkowania terenów	4ZP		Nie dopuszcza się nowego tymczasowego zagospodarowania i użytkowania terenu.	

§ 33.

Ustalenia dla terenów oznaczonych symbolem 1US zawiera tabela:

Tabela		Ustalenia dla terenów oznaczonych symbolem 1US			
Przedmiot ustaleń planu	Nr terenu	Treść ustaleń			
I	Przeznaczenie terenu oraz linie rozgraniczające tereny o różnych zasadach zagospodarowania	1US	1.	Ustala się następujące przeznaczenie podstawowe terenu:	tereny sportu i rekreacji.
			2.	Ustala się następujące przeznaczenie uzupełniające terenu:	tereny infrastruktury technicznej.
			3.	Dopuszcza się utrzymanie istniejących funkcji, odmiennych od ustalonych w planie.	
II	Zasady ochrony środowiska i przyrody	1US	1.	Minimalny wskaźnik powierzchni biologicznie czynnej działki winien wynosić 0,65.	
			2.	Zasady ochrony drzew i krzewów oraz warunki ich usunięcia określają przepisy odrębne.	
			3.	Zieleń należy kształtować z zachowaniem następujących zasad: - na granicy terenu wprowadzić zieleń izolacyjną / szpalerową, - stosować zarówno zieleń wysoką (drzewa), jak i niską, - roślinność gatunkowo zróżnicować ze względu na wysokość, pokrój, walory ozdobne oraz zmienne właściwości w ciągu roku.	
III	Zasady ochrony dziedzictwa kulturowego i zabytków oraz dóbr kultury współczesnej i krajobrazu kulturowego	1US	Ochronie podlegają istniejące i odkryte w toku prac budowlanych obiekty lub przedmioty o cechach zabytkowych zgodnie z przepisami szczególnymi. W przypadku ujawnienia w toku prac budowlanych obiektów archeologicznych, należy powiadomić właściwe służby konserwatorskie.		
IV	Zasady ochrony i kształtowania ładu przestrzennego	1US	Ustala się zakaz lokalizacji budynków i budowli, w tym barakowozów i obiektów kontenerowych, tymczasowych obiektów budowlanych.		
V	Parametry i wskaźniki kształtowania zabudowy oraz zagospodarowania terenu	1US	Nie ustala się.		
VI	Szczegółowe zasady i warunki scalania i podziału nieruchomości	1US	1.	Ustala się zakaz dokonywania wtórnych podziałów.	
			2.	Pod urządzenia infrastruktury technicznej dopuszcza się wydzielenie działek o wielkościach i na warunkach wynikających z przepisów odrębnych.	
VII	Sposoby i terminy tymczasowego zagospodarowania i użytkowania terenów	1US	Nie dopuszcza się nowego tymczasowego zagospodarowania i użytkowania terenu.		

§ 34.

Ustalenia dla terenów oznaczonych symbolem 1R tabela:

Tabela		Ustalenia dla terenów oznaczonych symbolem 1R			
Przedmiot ustaleń planu		Nr terenu	Treść ustaleń		
I	Przeznaczenie terenu oraz linie rozgraniczające tereny o różnych zasadach zagospodarowania	1R	1.	Ustala się następujące przeznaczenie podstawowe terenu:	tereny rolnicze.
			2.	Ustala się następujące przeznaczenie uzupełniające terenu:	tereny infrastruktury technicznej.
			3.	Dopuszcza się utrzymanie istniejących funkcji, odmiennych od ustalonych w planie.	
II	Zasady ochrony środowiska i przyrody	1R	Nie ustala się.		
III	Zasady ochrony dziedzictwa kulturowego i zabytków oraz dóbr kultury współczesnej i krajobrazu kulturowego	1R	Ochronie podlegają istniejące i odkryte w toku prac budowlanych obiekty lub przedmioty o cechach zabytkowych zgodnie z przepisami szczególnymi. W przypadku ujawnienia w toku prac budowlanych obiektów archeologicznych, należy powiadomić właściwe służby konserwatorskie.		
IV	Zasady ochrony i kształtowania ładu przestrzennego	1R	Ustala się zakaz lokalizacji budynków i budowli, w tym barakowozów i obiektów kontenerowych, tymczasowych obiektów budowlanych.		
V	Parametry i wskaźniki kształtowania zabudowy oraz zagospodarowania terenu	1R	Nie ustala się.		
VI	Szczegółowe zasady i warunki scalania i podziału nieruchomości	1R	Nie ustala się.		
VII	Sposoby i terminy tymczasowego zagospodarowania i użytkowania terenów	1R	Nie dopuszcza się nowego tymczasowego zagospodarowania i użytkowania terenu.		

§ 35.

Ustalenia dla terenów oznaczonych symbolem 1E zawiera tabela:

Tabela		Ustalenia dla terenów oznaczonych symbolem 1E			
Przedmiot ustaleń planu		Nr terenu	Treść ustaleń		
I	Przeznaczenie terenu oraz linie rozgraniczające tereny o różnych zasadach zagospodarowania	1E	1.	Ustala się następujące przeznaczenie podstawowe terenu:	tereny obiektów i urządzeń elektroenergetycznych.
			2.	Ustala się następujące przeznaczenie uzupełniające terenu:	tereny zieleni urządzonej.
			3.	Dopuszcza się utrzymanie istniejących funkcji, odmiennych od ustalonych w planie.	
II	Zasady ochrony środowiska i przyrody	1E		Nie ustala się.	
III	Zasady ochrony dziedzictwa kulturowego i zabytków oraz dóbr kultury współczesnej i krajobrazu kulturowego	1E		Ochronie podlegają istniejące i odkryte w toku prac budowlanych obiekty lub przedmioty o cechach zabytkowych zgodnie z przepisami szczególnymi. W przypadku ujawnienia w toku prac budowlanych obiektów archeologicznych, należy powiadomić właściwe służby konserwatorskie.	
IV	Zasady ochrony i kształtowania ładu przestrzennego	1E		Dopuszcza się lokalizację obiektów budowlanych na granicy działki i w odległościach mniejszych niż 3m od granicy działki.	
V	Parametry i wskaźniki kształtowania zabudowy oraz zagospodarowania terenu	1E		Nie ustala się.	
VI	Szczegółowe zasady i warunki scalania i podziału nieruchomości	1E		Nie ustala się.	
VII	Sposoby i terminy tymczasowego zagospodarowania i użytkowania terenów	1E		Nie dopuszcza się nowego tymczasowego zagospodarowania i użytkowania terenu.	

§ 36.

Ustalenia dla terenów oznaczonych symbolem 1W zawiera tabela:

Tabela		Ustalenia dla terenów oznaczonych symbolem 1W			
Przedmiot ustaleń planu		Nr terenu	Treść ustaleń		
I	Przeznaczenie terenu oraz linie rozgraniczające tereny o różnych zasadach zagospodarowania	1W	1.	Ustala się następujące przeznaczenie podstawowe terenu:	tereny obiektów i urządzeń wodociągowych (ujęcia wody).
			2.	Ustala się następujące przeznaczenie uzupełniające terenu:	tereny zieleni urządzonej.
			3.	Dopuszcza się utrzymanie istniejących funkcji, odmiennych od ustalonych w planie.	
II	Zasady ochrony środowiska i przyrody	1W		Nie ustala się.	

III	Zasady ochrony dziedzictwa kulturowego i zabytków oraz dóbr kultury współczesnej i krajobrazu kulturowego	1W		Ochronie podlegają istniejące i odkryte w toku prac budowlanych obiekty lub przedmioty o cechach zabytkowych zgodnie z przepisami szczególnymi. W przypadku ujawnienia w toku prac budowlanych obiektów archeologicznych, należy powiadomić właściwe służby konserwatorskie.
IV	Zasady ochrony i kształtowania ład przestrzennego	1W		Dopuszcza się lokalizację obiektów budowlanych na granicy działki i w odległościach mniejszych niż 3m od granicy działki.
V	Parametry i wskaźniki kształtowania zabudowy oraz zagospodarowania terenu	1W		Nie ustala się.
VI	Szczegółowe zasady i warunki scalania i podziału nieruchomości	1W		Nie ustala się.
VII	Sposoby i terminy tymczasowego zagospodarowania i użytkowania terenów	1W		Nie dopuszcza się nowego tymczasowego zagospodarowania i użytkowania terenu.

§ 37.

Ustalenia szczegółowe dla terenów dróg publicznych oznaczonych symbolem 1KDZ zawiera tabela.

Tabela		Ustalenia dla terenów oznaczonych symbolem 1KDZ	
Przedmiot ustaleń planu		Treść ustaleń	
I.	Przeznaczenie terenu	1.	Tereny ulicy zbiorczej – Z 1/2 – ul. Rzeczypospolitej
		2.	Ustala się następujące przeznaczenie uzupełniające terenu: - zieleni urządzonej, - obiektów infrastruktury technicznej.
II	Zasady ochrony środowiska i przyrody		Proponowany układ kompozycji zieleni (istniejące drzewa i szpalery) oznaczono na rysunku planu.
III.	Zasady ochrony dziedzictwa kulturowego i zabytków oraz dóbr kultury współczesnej i krajobrazu kulturowego		Roboty ziemne należy prowadzić pod nadzorem archeologicznym. Ochronie podlegają istniejące i odkryte w toku prac budowlanych obiekty lub przedmioty o cechach zabytkowych zgodnie z przepisami szczególnymi. W przypadku ujawnienia w toku prac budowlanych obiektów archeologicznych, należy powiadomić właściwe służby konserwatorskie.
IV.	Zasady ochrony i kształtowania ład przestrzennego	1.	Szerokość pasa drogowego w liniach rozgraniczających: w granicach istniejącego pasa drogowego (zgodnie z obecnym stanem władania).
		2.	Poza wyznaczonymi na rysunku planu liniami rozgraniczającymi, dopuszcza się dodatkowe konieczne poszerzenie pasa drogowego na cele związane z poprawą parametrów techniczno-użytkowych ulicy.

		3.	W pasie drogowym należy zlokalizować: <ul style="list-style-type: none"> - jezdnię, - obustronne chodniki, - pasy zieleni, - urządzenia związane z obsługą i ochroną drogi oraz ochrony środowiska, - obiekty i urządzenia komunikacji publicznej (zatoki przystankowe), W zależności od potrzeb dopuszcza się lokalizację: <ul style="list-style-type: none"> - ścieżek rowerowych, - pasów postojowych.
		4.	Dodatkowe warunki zawarte są w rozdz. III i IV.
V.	Parametry i wskaźniki kształtowania zabudowy oraz zagospodarowania terenu		Nie ustala się.
VI	Szczegółowe zasady i warunki scalania i podziału nieruchomości		Nie ustala się.
VII.	Sposób i terminy tymczasowego zagospodarowania, urządzania i użytkowania terenów		Nie dopuszcza się tymczasowego zagospodarowania.

§ 38.

Ustalenia szczegółowe dla terenów dróg publicznych oznaczonych symbolem 2KDZ zawiera tabela.

Tabela		Ustalenia dla terenów oznaczonych symbolem 2KDZ	
Przedmiot ustaleń planu		Treść ustaleń	
I.	Przeznaczenie terenu	1.	Tereny ulicy zbiorczej – Z 1/2, ul. Zamiejska / ul. Nowodworska
		2.	Ustala się następujące przeznaczenie uzupełniające terenu: <ul style="list-style-type: none"> - zieleń urządzone, - obiekty infrastruktury technicznej.
II	Zasady ochrony środowiska i przyrody		Proponowany układ kompozycji zieleni (drzewa i szpalery) oznaczono na rysunku planu.
III.	Zasady ochrony dziedzictwa kulturowego i zabytków oraz dóbr kultury współczesnej i krajobrazu kulturowego		Roboty ziemne należy prowadzić pod nadzorem archeologicznym. Ochronie podlegają istniejące i odkryte w toku prac budowlanych obiekty lub przedmioty o cechach zabytkowych zgodnie z przepisami szczególnymi. W przypadku ujawnienia w toku prac budowlanych obiektów archeologicznych, należy powiadomić właściwe służby konserwatorskie.
IV.	Zasady ochrony i kształtowania ładu przestrzennego	1.	Szerokość pasa drogowego w liniach rozgraniczających: w granicach istniejącego pasa drogowego (zgodnie z obecnym stanem władania).
		2.	Dopuszcza się poszerzenie pasa drogowego zgodnie z wyznaczonym przebiegiem terenu drogi na rysunku planu.
		3.	Poza wyznaczonymi na rysunku planu liniami rozgraniczającymi, dopuszcza się dodatkowe konieczne poszerzenie pasa drogowego na cele związane z poprawą parametrów techniczno-użytkowych ulicy.

		4.	W pasie drogowym należy zlokalizować: - jezdnię, - obustronne chodniki, - pasy zieleni, - urządzenia związane z obsługą i ochroną drogi oraz ochrony środowiska, - obiekty i urządzenia komunikacji publicznej (zatrójki przystankowe), W zależności od potrzeb dopuszcza się lokalizację ścieżki rowerowej.
		5.	Dodatkowe warunki zawarte są w rozdz. III i IV.
V.	Parametry i wskaźniki kształtowania zabudowy oraz zagospodarowania terenu		Nie ustala się.
VI	Szczegółowe zasady i warunki scalania i podziału nieruchomości		Nie ustala się.
VII.	Sposób i terminy tymczasowego zagospodarowania, urządzania i użytkowania terenów		Nie dopuszcza się tymczasowego zagospodarowania.

§ 39.

Ustalenia szczegółowe dla terenów dróg publicznych oznaczonych symbolem 3KDZ zawiera tabela.

Tabela		Ustalenia dla terenów oznaczonych symbolem 3KDZ	
Przedmiot ustaleń planu		Treść ustaleń	
I.	Przeznaczenie terenu	1.	Tereny ulicy zbiorczej – Z 1/2
		2.	Ustala się następujące przeznaczenie uzupełniające terenu: - zieleń urządzone, - obiekty infrastruktury technicznej.
II	Zasady ochrony środowiska i przyrody		Nie ustala się.
III.	Zasady ochrony dziedzictwa kulturowego i zabytków oraz dóbr kultury współczesnej i krajobrazu kulturowego		Roboty ziemne należy prowadzić pod nadzorem archeologicznym. Ochronie podlegają istniejące i odkryte w toku prac budowlanych obiekty lub przedmioty o cechach zabytkowych zgodnie z przepisami szczególnymi. W przypadku ujawnienia w toku prac budowlanych obiektów archeologicznych, należy powiadomić właściwe służby konserwatorskie.
IV.	Zasady ochrony i kształtowania ładu przestrzennego	1.	Szerokość pasa drogowego w liniach rozgraniczających: 20m.
		2.	W pasie drogowym należy zlokalizować: - jezdnie - obustronne chodniki, - pasy zieleni.
		3.	Dodatkowe warunki zawarte są w rozdz. III i IV.
V.	Parametry i wskaźniki kształtowania zabudowy oraz zagospodarowania terenu		Nie ustala się.
VI	Szczegółowe zasady i warunki scalania i podziału nieruchomości		Nie ustala się.

VII.	Sposób i terminy tymczasowego zagospodarowania, urządzania i użytkowania terenów	1.	Nie dopuszcza się tymczasowego zagospodarowania.
------	--	----	--

§ 40.

Ustalenia szczegółowe dla terenów dróg publicznych oznaczonych symbolem 4KDL, 5KDL, 6KDL zawiera tabela.

Tabela		Ustalenia dla terenów oznaczonych symbolem 4KDL, 5KDL, 6KDL	
Przedmiot ustaleń planu		Treść ustaleń	
I.	Przeznaczenie terenu	1.	Tereny ulicy lokalnej L1/2
		2.	Funkcje dopuszczalne: zieleń urządzona, obiekty infrastruktury technicznej.
II.	Zasady ochrony środowiska i przyrody		Nie ustala się.
III.	Zasady ochrony dziedzictwa kulturowego i zabytków oraz dóbr kultury współczesnej i krajobrazu kulturowego		Nie ustala się.
IV.	Zasady ochrony i kształtowania ład przestrzennego	1.	Szerokość pasa drogowego w liniach rozgraniczających: <ul style="list-style-type: none"> - droga 4KDL: minimalna 15m, - droga 5KDL: w granicach istniejącego pasa drogowego (zgodnie z obecnym stanem władania), - droga 6KDL: minimalna 15m.
		2.	Poza wyznaczonymi na rysunku planu liniami rozgraniczającymi, dopuszcza się dodatkowe konieczne poszerzenie pasa drogowego na cele związane z poprawą parametrów techniczno-użytkowych ulicy.
		3.	W pasie drogowym należy zlokalizować następujące elementy przekroju ulicy: <ul style="list-style-type: none"> - jezdnię, - obustronne chodniki, - pasy zieleni. W zależności od potrzeb dopuszcza się lokalizację: <ul style="list-style-type: none"> - ścieżek rowerowych, - pasów postojowych, - zatok przystankowych.
		4.	Dodatkowe warunki zawarte są w rozdz. III i IV.
V.	Parametry i wskaźniki kształtowania zabudowy oraz zagospodarowania terenu		Nie ustala się.

VI.	Szczegółowe zasady i warunki scalania i podziału nieruchomości	Granicę działki wyznaczają linie rozgraniczające terenu.
VII.	Sposób i terminy tymczasowego zagospodarowania, urządzania i użytkowania terenów	Nie dopuszcza się tymczasowego zagospodarowania.

§ 41.

Ustalenia szczegółowe dla terenów dróg publicznych oznaczonych symbolem 7KDD, 8KDD, 9KDD zawiera tabela.

Tabela		Ustalenia dla terenów oznaczonych symbolem 7KDD, 8KDD, 9KDD	
Przedmiot ustaleń planu		Treść ustaleń	
I.	Przeznaczenie terenu	1.	Tereny ulicy dojazdowej – KDD 1/2 lub 1/1.
		2.	Funkcje dopuszczalne: zieleń urządzona, obiekty infrastruktury technicznej.
II.	Zasady ochrony środowiska i przyrody		Nie ustala się.
III.	Zasady ochrony dziedzictwa kulturowego i zabytków oraz dóbr kultury współczesnej i krajobrazu kulturowego		Roboty ziemne należy prowadzić pod nadzorem archeologicznym. Ochronie podlegają istniejące i odkryte w toku prac budowlanych obiekty lub przedmioty o cechach zabytkowych zgodnie z przepisami szczególnymi. W przypadku ujawnienia w toku prac budowlanych obiektów archeologicznych, należy powiadomić właściwe służby konserwatorskie.
IV.	Zasady ochrony i kształtowania ładu przestrzennego	1.	Szerokość w liniach rozgraniczających – w granicach istniejącego pasa drogowego (zgodnie z obecnym stanem władania).
		2.	Poza wyznaczonymi na rysunku planu liniami rozgraniczającymi, dopuszcza się dodatkowe konieczne poszerzenie pasa drogowego na cele związane z poprawą parametrów techniczno-użytkowych ulicy.
		3.	W pasie drogowym należy zlokalizować następujące elementy przekroju ulicy: - jezdnię - obustronne chodniki W zależności od potrzeb dopuszcza się lokalizację: - pasy zieleni i skwery, - ścieżkę rowerową.
		4.	Dodatkowe warunki zawarte są w rozdz. III i IV.
V.	Parametry i wskaźniki kształtowania zabudowy oraz zagospodarowania terenu		Nie ustala się.
VI.	Szczegółowe zasady i warunki scalania i podziału nieruchomości		Granicę działki wyznaczają linie rozgraniczające terenu.
VII.	Sposób i terminy tymczasowego zagospodarowania, urządzania i użytkowania terenów		Nie dopuszcza się tymczasowego zagospodarowania.

§ 42.

Ustalenia szczegółowe dla terenów dróg publicznych oznaczonych symbolem 10KDPJ - 18KDPJ zawiera tabela.

Tabela		Ustalenia dla terenów oznaczonych symbolem 10KDPJ - 18KDPJ	
Przedmiot ustaleń planu		Treść ustaleń	
I.	Przeznaczenie terenu	1.	Tereny ulicy pieszo - jezdnej.
		2.	Funkcje dopuszczalne: zieleni urządzona, objekty infrastruktury technicznej.
II.	Zasady ochrony środowiska i przyrody		Nie ustala się.
III.	Zasady ochrony dziedzictwa kulturowego i zabytków oraz dóbr kultury współczesnej i krajobrazu kulturowego		Nie ustala się.
IV.	Zasady ochrony i kształtowania ładu przestrzennego	1.	Szerokość w liniach rozgraniczających – w granicach istniejącego pasa drogowego (zgodnie z obecnym stanem władania).
		2.	Poza wyznaczonymi na rysunku planu liniami rozgraniczającymi, dopuszcza się dodatkowe konieczne poszerzenie pasa drogowego na cele związane z poprawą parametrów techniczno-użytkowych ulicy.
		3.	W pasie drogowym należy zlokalizować następujące elementy przekroju ulicy: - jezdnię, - pasy zieleni.
		4.	Dodatkowe warunki zawarte są w rozdz. III i IV.
V.	Parametry i wskaźniki kształtowania zabudowy oraz zagospodarowania terenu		Nie ustala się.
VI.	Szczegółowe zasady i warunki scalania i podziału nieruchomości		Granicę działki wyznaczają linie rozgraniczające.
VII.	Sposób i terminy tymczasowego zagospodarowania, urządzania i użytkowania terenów		Nie dopuszcza się tymczasowego zagospodarowania.

§ 43.

Ustalenia szczegółowe dla terenów dróg publicznych pieszych oznaczonych symbolem 19 - 21KDP zawiera tabela.

Tabela		Ustalenia dla terenów oznaczonych symbolem 19 - 21KDP	
Przedmiot ustaleń planu		Treść ustaleń	
I.	Przeznaczenie terenu	1.	Tereny ulicy pieszej.
		2.	Funkcje dopuszczalne: zieleni urządzona, objekty infrastruktury technicznej.
II.	Zasady ochrony środowiska i przyrody		Nie ustala się.

III.	Zasady ochrony dziedzictwa kulturowego i zabytków oraz dóbr kultury współczesnej i krajobrazu kulturowego		Nie ustala się.
IV.	Zasady ochrony i kształtowania ładu przestrzennego	1.	Szerokość w liniach rozgraniczających – w granicach istniejącego pasa drogowego (zgodnie z obecnym stanem władania).
		2.	Dodatkowe warunki zawarte są w rozdz. III i IV.
V.	Parametry i wskaźniki kształtowania zabudowy oraz zagospodarowania terenu		Nie ustala się.
VI.	Szczegółowe zasady i warunki scalania i podziału nieruchomości		Granice działki wyznaczają linie rozgraniczające.
VII.	Sposób i terminy tymczasowego zagospodarowania, urządzania i użytkowania terenów		Nie dopuszcza się tymczasowego zagospodarowania.

§ 44.

Ustalenia szczegółowe dla terenów dróg publicznych oznaczonych symbolem 1KD/Sc zawiera tabela.

Tabela		Ustalenia dla terenów oznaczonych symbolem 1KD/Sc	
Przedmiot ustaleń planu		Treść ustaleń	
I.	Przeznaczenie terenu	1.	Tereny skrzyżowania skanalizowanego – u zbiegu ulic: Rzeczypospolitej i Zamiejskiej.
		2.	Dopuszcza się skrzyżowanie w formie ronda.
		3.	Funkcje dopuszczalne: zieleni urządzonej, obiekty infrastruktury technicznej.
II.	Zasady ochrony środowiska i przyrody		Nie ustala się.
III.	Zasady ochrony dziedzictwa kulturowego i zabytków oraz dóbr kultury współczesnej i krajobrazu kulturowego		Nie ustala się.
IV.	Zasady ochrony i kształtowania ładu przestrzennego		Nie ustala się.
V.	Parametry i wskaźniki kształtowania zabudowy oraz zagospodarowania terenu		Nie ustala się.
VI.	Szczegółowe zasady i warunki scalania i podziału nieruchomości		Nie ustala się.
VII.	Sposób i terminy tymczasowego zagospodarowania, urządzania i użytkowania terenów		Nie dopuszcza się tymczasowego zagospodarowania.

§ 45.

Ustalenia szczegółowe dla terenów dróg publicznych pieszych oznaczonych symbolem KDW zawiera tabela.

Tabela		Ustalenia dla terenów oznaczonych symbolem KDW	
Przedmiot ustaleń planu		Treść ustaleń	
I.	Przeznaczenie terenu	1.	Tereny drogi wewnętrznej.
		2.	Funkcje dopuszczalne: zieleni urządzona, obiekty infrastruktury technicznej.
II.	Zasady ochrony środowiska i przyrody		Nie ustala się.
III.	Zasady ochrony dziedzictwa kulturowego i zabytków oraz dóbr kultury współczesnej i krajobrazu kulturowego		Nie ustala się.
IV.	Zasady ochrony i kształtowania ładu przestrzennego	1.	Szerokość w liniach rozgraniczających – w granicach istniejącego pasa drogowego (zgodnie z obecnym stanem władania).
		2.	Poza wyznaczonymi na rysunku planu liniami rozgraniczającymi, dopuszcza się dodatkowe konieczne poszerzenie pasa drogowego na cele związane z poprawą parametrów techniczno-użytkowych ulicy.
		3.	W pasie drogowym należy zlokalizować następujące elementy przekroju drogi: - jezdnię, o minimalnej szerokości 5m, - pasy zieleni.
		4.	Dodatkowe warunki zawarte są w rozdz. III i IV.
V.	Parametry i wskaźniki kształtowania zabudowy oraz zagospodarowania terenu		Nie ustala się.
VI.	Szczegółowe zasady i warunki scalania i podziału nieruchomości		Granice działki wyznaczają linie rozgraniczające.
VII.	Sposób i terminy tymczasowego zagospodarowania, urządzania i użytkowania terenów		Nie dopuszcza się tymczasowego zagospodarowania.

R o z d z i a ł VI

Przepisy końcowe

§ 46

Ustala się stawkę procentową służącą ustaleniu opłaty, o której mowa w art. 36 ust. 4 ustawy o planowaniu i zagospodarowaniu przestrzennym, w wysokości:

- dla terenów: U, PU – 30%,
- dla terenów: MN, MW, MNU, MWU – 15%,
- dla pozostałych terenów – 0%.

§ 47

Wykonanie uchwały powierza się Prezydentowi Miasta.

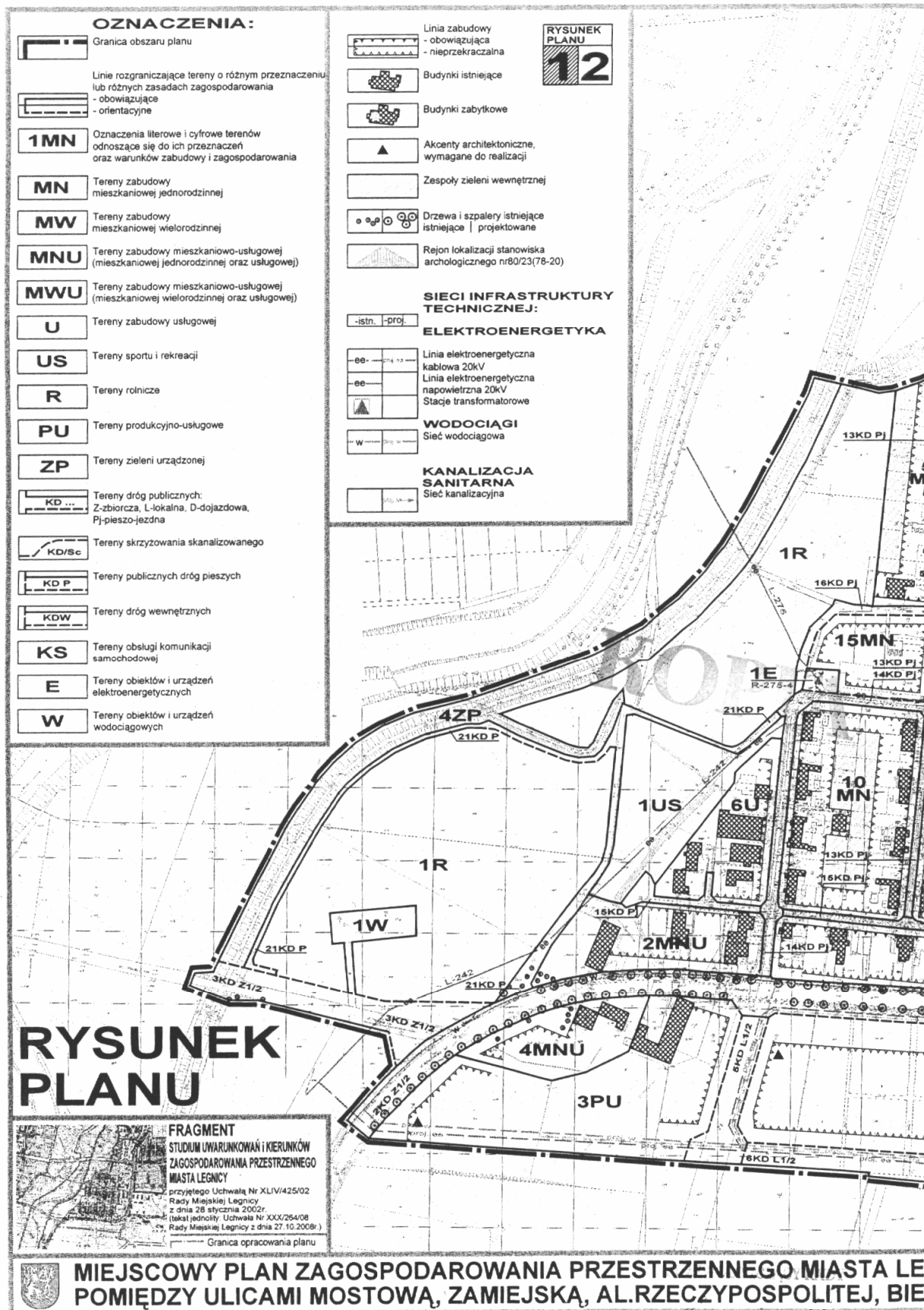
§ 48

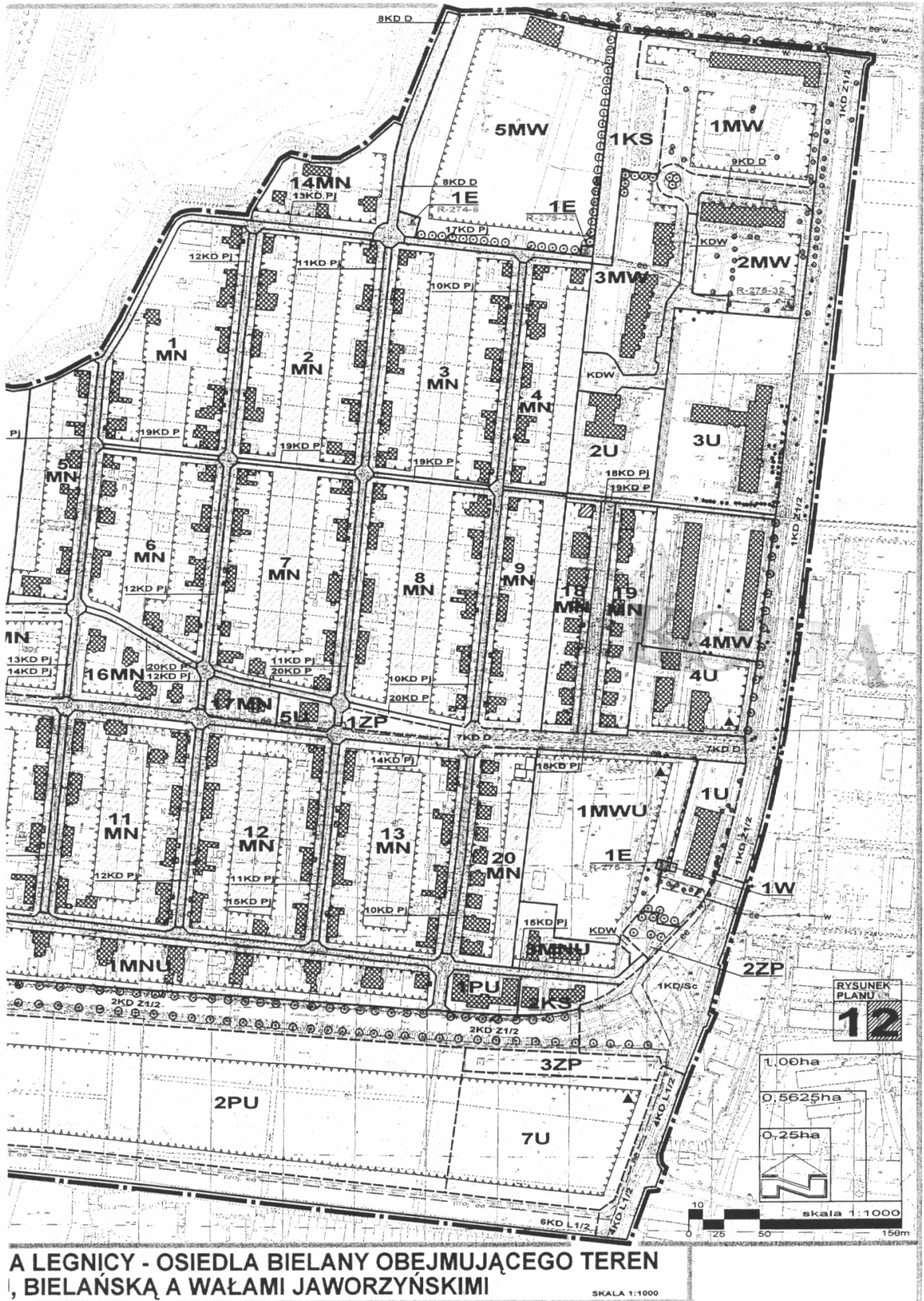
Uchwała wchodzi w życie po upływie 30 dni od dnia ogłoszenia w Dzienniku Urzędowym Województwa Dolnośląskiego.

PRZEWODNICZĄCY RADY

ROBERT KROPIWNICKI

Załącznik nr 1 do uchwały Rady
Miejskiej Legnicy nr XXXIV/302/09 z
dnia 26 stycznia 2009 r. (poz. 797)





**A LEGNICY - OSIEDLA BIELANY OBEJMUJĄCEGO TEREN
, BIELAŃSKĄ A WAŁAMI JAWORZYŃSKIMI**

SKALA 1:1000

**Załącznik nr 2 do uchwały Rady
Miejskiej Legnicy nr XXXIV/302/09 z
dnia 26 stycznia 2009 r. (poz. 797)**

Rozstrzygnięcie o sposobie rozpatrzenia uwag zgłoszonych do projektu planu

Do wyłożonego w dniach od 24 czerwca do 16 lipca 2008 r. do publicznego wglądu projektu miejscowego planu zagospodarowania przestrzennego miasta Legnicy – osiedla Bielany obejmującego teren pomiędzy ulicami Mostową, Zamiejską, al. Rzeczypospolitej, Bielańską a Wałami Jaworzyńskimi zgłoszona została uwaga przez Zakład Usług Budowlano-Projektowych PIAST – Projekt. Uwaga ta Postanowieniem nr 1701/08 Prezydenta Miasta Legnicy z dnia 11 sierpnia 2008 r. została uwzględniona. Do ponownie wyłożonego projektu planu do publicznego wglądu w dniach od 9 września do 30 września 2008 r. uwag nie zgłoszono.

**Załącznik nr 3 do uchwały Rady
Miejskiej Legnicy nr XXXIV/302/09 z
dnia 26 stycznia 2009 r. (poz. 797)**

Rozstrzygnięcie o sposobie realizacji zapisanych w planie inwestycji z zakresu infrastruktury technicznej, które należą do zadań własnych gminy, oraz zasadach ich finansowania

1. Stwierdza się zgodność miejscowego planu zagospodarowania przestrzennego miasta Legnicy – osiedla Bielany obejmującego teren pomiędzy ulicami Mostową, Zamiejską, al. Rzeczypospolitej, Bielańską a Wałami Jaworzyńskimi z ustaleniami „Studium uwarunkowań i kierunków zagospodarowania przestrzennego Legnicy”, uchwalonego 28 stycznia 2002 r. uchwałą nr XLIV/425/02 Rady Miejskiej Legnicy (uchwała nr XXX/264/08 Rady Miejskiej Legnicy z dnia 27 października 2008 r. – tekst jednolity).
2. W związku z uchwaleniem planu wystąpi konieczność:
 - przebudowy i modernizacji ulic oznaczonych symbolem 2KDZ, 4KDL, 1KD/Sc, 7KDD, 8KDD, 16KDPj i 20KDP,
 - budowy ulic oznaczonych symbolem 5KDL, 6KDL oraz 3KDZ.
3. Łącznie z przebudową i budową ulic przewiduje się przebudowę i rozbudowę sieci wodociągowej oraz kanalizacji sanitarnej i deszczowej.
4. Przewiduje się – niezależnie od ustaleń planu, przebudowę istniejących sieci w celu dostosowania do potrzeb i obowiązujących norm oraz modernizację nawierzchni ulic.
5. Inwestycje, o których mowa w pkt 2 i 3, finansowane będą z budżetu gminy oraz ze środków własnych przedsiębiorstw działających w imieniu gminy. Nie wyklucza się możliwości współfinansowania wyżej wymienionych zadań ze środków zewnętrznych, w tym pozyskiwanych z funduszy Unii Europejskiej.
6. Inwestycje związane z realizacją ulic oraz sieci sanitarnych i oświetlenia ulic mogą być realizowane na warunkach określonych w uchwale nr XLVIII/516/02 Rady Miejskiej Legnicy z dnia 27 maja 2002 r. w sprawie realizacji inicjatyw lokalnych w zakresie inwestycji i remontów. Zgodnie z ustaleniem zawartym w § 8 ust. 1 ww. uchwały „szczegółowe warunki organizacji, realizacji i współfinansowania” podejmowanych inwestycji określone będą dla kolejnych etapów w umowach zawieranych pomiędzy Prezydentem Miasta a inicjatorami poszczególnych przedsięwzięć.

798

**UCHWAŁA RADY MIEJSKIEJ W LUBAWCE
NR I/204/09**

z dnia 29 stycznia 2009 r.

w sprawie określenia środków finansowych z przeznaczeniem na pomoc zdrowotną dla nauczycieli korzystających z opieki zdrowotnej oraz określenia rodzajów świadczeń przyznawanych w ramach tej pomocy, oraz warunków i sposobów ich przyznawania nauczycielom

Na podstawie art. 72 ust. 1 ustawy z dnia 26 stycznia 1982 r. Karta Nauczyciela (Dz. U. z 2006 r. Nr 97, poz. 674 z późn. zm.) w związku z art. 18 ust. 2 pkt 15 oraz art. 40 ust. 1 ustawy z dnia 8 marca 1990 roku o samorządzie gminnym (Dz. U. z 2001 r. Nr 142, poz. 1591 z późn. zm.) Rada Miejska w Lubawce uchwala, co następuje:

§ 1

W budżecie Gminy ustala się środki finansowe przeznaczone na pomoc zdrowotną dla nauczycieli w przedszkolu, szkołach podstawowych i gimnazjach prowadzonych przez Gminę Lubawka, korzystających z opieki zdrowotnej, oraz określa się rodzaje świadczeń przyznawanych w ramach tej pomocy oraz warunki i sposób ich przyznawania.

§ 2

W budżetach jednostek oświatowych wyodrębnia się środki na pomoc zdrowotną dla nauczycieli korzystających z opieki zdrowotnej w wysokości 0,3% planowanych rocznych środków przeznaczonych na wynagrodzenia osobowe nauczycieli.

§ 3

Środki finansowe przeznaczone na pomoc zdrowotną dla nauczycieli przekazuje się do dyspozycji dyrektora danej jednostki.

§ 4

Decyzję o przyznaniu pomocy finansowej podejmuje dyrektor danej jednostki raz na kwartał, a w przypadkach szczególnych (nagłych zdarzeniach losowych) w terminie do 2 tygodni od daty złożenia wniosku.

§ 5

1. Pomoc zdrowotna udzielana jest w formie jednorazowego, bezzwrotnego zasiłku pieniężnego w danym roku budżetowym.
2. Pomoc zdrowotna przyznawana jest w związku z:
 - 1) przewlekłą chorobą nauczyciela,
 - 2) długotrwałym leczeniem szpitalnym z koniecznością dalszego leczenia w domu,
 - 3) długotrwałym leczeniem specjalistycznym,
 - 4) koniecznością zakupu szkielek korekcyjnych, ze względu na wiek i pracę związaną z prowadzeniem dokumentacji szkolnej,
 - 5) stosowaniem profilaktyki zdrowotnej w zakresie szczepień ochronnych,
 - 6) sytuacji materialnej (wysokość dochodu brutto w przeliczeniu na jednego członka rodziny nauczyciela) i rodzinnej (m.in. konieczność

sprawowania przez członków rodziny opieki nad nauczycielem), potwierdzonych właściwymi dokumentami.

§ 6

1. Świadczenie, o którym mowa w § 4, przyznawane jest na podstawie pisemnego wniosku nauczyciela uprawnionego do korzystania z pomocy zdrowotnej lub członka rodziny nauczyciela lub jego opiekuna, jeżeli uprawniony nauczyciel z uwagi na stan zdrowia nie jest w stanie samodzielnie podejmować czynności w tym zakresie.
2. Wniosek, o którym mowa w ust.1, składa się w szkole/placówce, w której nauczyciel jest lub był zatrudniony.
3. Do wniosku, o którym mowa w ust.1, należy dołączyć w szczególności:
 - 1) zaświadczenie lekarskie wydane przez właściwego dla rodzaju choroby specjalistę, potwierdzające stan zdrowia nauczyciela, wydane nie później niż w okresie 3 miesięcy poprzedzających dzień złożenia wniosku;
 - 2) kserokopię orzeczenia o niepełnosprawności, o ile ubieganie się o świadczenie związane jest z tą niepełnosprawnością, bądź kserokopie innych dokumentów potwierdzających stan zdrowia nauczyciela;
 - 3) oryginały imiennych faktur i rachunków potwierdzających koszty leczenia nauczyciela;
 - 4) zaświadczenie o wysokości dochodu brutto w przeliczeniu na jedną osobę w rodzinie nauczyciela obliczonego za okres 3 miesięcy poprzedzających dzień złożenia wniosku.

§ 7

Wykonanie uchwały powierza się Burmistrzowi Miasta Lubawka.

§ 8

Uchwała wchodzi w życie po upływie 14 dni od dnia ogłoszenia w Dzienniku Urzędowym Województwa Dolnośląskiego.

PRZEWODNICZĄCY
RADY MIEJSKIEJ

WIESŁAW OSIŃSKI

799

**UCHWAŁA RADY MIASTA JELENIEJ GÓRY
NR 341/XLIV/2009**

z dnia 27 stycznia 2009 r.

w sprawie ustalenia wysokości marż urzędowych od sprzedaży biletów uprawniających do korzystania z przejazdów osób środkami komunikacji miejskiej realizowanej przez Miejski Zakład Komunikacyjny w Jeleniej Górze

Na podstawie art. 7 ust. 1 pkt 4, art. 40 ust. 1 ustawy z dnia 8 marca 1990 roku o samorządzie gminnym (Dz. U. z 2001 r. Nr 142, poz. 1591 z późn. zm.) w zw. z art. 4 ust. 7a ustawy z dnia 6 września 2001 roku o transporcie drogowym (Dz. U. z 2004 r. Nr 204, poz. 2088 z późn. zm.) oraz art. 3 ust. 1 pkt 7, art. 8 ust. 1 i art. 9 ustawy z dnia 5 lipca 2001 roku o cenach (Dz. U. Nr 97, poz. 1050 z późn. zm.) Rada Miasta Jeleniej Góry uchwala, co następuje:

§ 1

Wprowadza się do stosowania – następujące marże urzędowe obowiązujące od sprzedaży biletów uprawniających do korzystania z przejazdów osób środkami komunikacji miejskiej realizowanej przez Miejski Zakład Komunikacyjny w Jeleniej Górze:

1. na bilety jednorazowe nabywane w celu dalszej dystrybucji pełnymi blockami przez podmioty prowadzące działalność gospodarczą w ilości nieprzekraczającej miesięcznego obrotu z tytułu ich sprzedaży 10.000 zł – w wysokości 3,9% z zaokrągleniem do pełnego grosza w górę.
2. na bilety jednorazowe nabywane w celu dalszej dystrybucji pełnymi blockami przez podmioty prowadzące działalność gospodarczą w ilości przekraczającej miesięczny obrót z tytułu ich sprzedaży 10.000 zł – w wysokości 4,9% z zaokrągleniem do pełnego grosza w górę.
3. na bilety okresowe nabywane w celu dalszej dystrybucji przez podmioty gospodarcze prowadzące ich sprzedaż w 10 lub więcej punktach dystrybucji – w wysokości 1,5% z zaokrągleniem do pełnego grosza w górę.

4. na bilety okresowe nabywane w celu dalszej dystrybucji przez podmioty gospodarcze prowadzące ich sprzedaż w mniej niż 10 punktach dystrybucji – w wysokości 1% z zaokrągleniem do pełnego grosza w górę.

§ 2

Wykonanie niniejszej uchwały powierza się Prezydentowi Miasta Jeleniej Góry.

§ 3

Uchwała podlega ogłoszeniu poprzez wywieszenie na tablicy ogłoszeń Urzędu Miasta Jeleniej Góry.

§ 4

Uchwała wchodzi w życie po upływie 14 dni od dnia ogłoszenia w Dzienniku Urzędowym Województwa Dolnośląskiego.

**PRZEWODNICZĄCY
RADY MIEJSKIEJ**

HUBERT PAPAJ

800

**UCHWAŁA RADY MIASTA OLEŚNICY
NR XXIX/181/2009**

z dnia 30 stycznia 2009 r.

w sprawie upoważnienia dyrektora Zespołu Oświaty Samorządowej w Oleśnicy do załatwiania indywidualnych spraw z zakresu administracji publicznej

Na podstawie art. 39 ust. 4 ustawy z dnia 8 marca 1990 r. o samorządzie gminnym (Dz. U. z 2001 r. Nr 142, poz. 1591 ze zm.) oraz art. 70b, art. 82 ust. 1 i 3–5, art. 83, art. 85 ust. 3, art. 88, art. 89a, art. 90m i art. 90n ust. 1, art. 90o ust. 4–6 ustawy z dnia 7 września 1991 r. o systemie oświaty (Dz. U. z 2004 r. Nr 256, poz. 2572 ze zm.) Rada Miasta Oleśnicy uchwala, co następuje:

§ 1

Upoważnia się dyrektora Zespołu Oświaty Samorządowej w Oleśnicy do załatwiania indywidualnych spraw z zakresu administracji publicznej, w tym wydawania decyzji administracyjnych, o których mowa:

- 1) w art. 70b ustawy z dnia 7 września 1991 r. o systemie oświaty (Dz. U. z 2004 r. Nr 256, poz. 2572 ze zm.) dotyczących dofinansowania kosztów kształcenia młodocianego pracownika zamieszkałego na terenie miasta Oleśnicy,
- 2) w art. 82 ust. 1 i 3-5, art. 83, art. 85 ust. 3, art. 88, art. 89a ustawy z dnia 7 września 1991 r. o systemie oświaty (Dz. U. z 2004 r. Nr 256, poz. 2572 ze zm.) dotyczących wpisu do ewidencji placówek niepublicznych, nadawania i cofania uprawnień szkołom niepublicznym,
- 3) w art. 90m, art. 90n ust. 1, art. 90o ust. 4-6 ustawy z dnia 7 września 1991 r. o systemie

oświaty (Dz. U. z 2004 r. Nr 256, poz. 2572 ze zm.) dotyczących pomocy materialnej o charakterze socjalnym wobec uczniów zamieszkałych na terenie Miasta Oleśnicy.

§ 2

Wykonanie uchwały powierza się Burmistrzowi Miasta Oleśnicy.

§ 3

Uchwała wchodzi w życie po upływie 14 dni od dnia jej ogłoszenia w Dzienniku Urzędowym Województwa Dolnośląskiego.

PRZEWODNICZĄCY
RADY MIASTA

RYSZARD ZELINKA

801**UCHWAŁA RADY MIEJSKIEJ W NOWEJ RUDZIE
NR 218/XXVIII/09**

z dnia 28 stycznia 2009 r.

zmieniająca uchwałę nr 167/XX/08 Rady Miejskiej w Nowej Rudzie z dnia 4 lipca 2008 roku w sprawie emisji obligacji komunalnych Gminy Miejskiej Nowa Ruda

Na podstawie art. 18 ust. 2 pkt 9 lit. b ustawy z dnia 8 marca 1990 roku o samorządzie gminnym (Dz. U. z 2001 r. Nr 142, poz. 1591 ze zm.: z 2002 r. Nr 23, poz. 220, Nr 62, poz. 558, Nr 113, poz. 984, Nr 153, poz. 1271 i Nr 214, poz. 1806; z 2003 r. Nr 80, poz. 717 i Nr 162, poz. 1568; z 2004 r. Nr 102, poz. 1055, Nr 116, poz. 1203; z 2005 r. Nr 172, poz. 1441 i Nr 175, poz. 1457; z 2006 r. Nr 17, poz. 128 i Nr 181, poz. 1337; z 2007 r. Nr 48, poz. 327, Nr 138, poz. 974 i Nr 173, poz. 1218, z 2008 r. Dz. U. Nr 180, poz. 1111, Nr 223, poz. 1458); art. 82 ust. 1 pkt 2 ustawy z dnia 30 czerwca 2005 r. o finansach publicznych (Dz. U. Nr 249, poz. 2104 ze zm.: Nr 169, poz. 1420; z 2006 r. Nr 45, poz. 319, Nr 104, poz. 708, Nr 187, poz. 1381, Nr 170, poz. 1217 i 1218 i Nr 249, poz. 1832; z 2007 r. Nr 82, poz. 560, Nr 88, poz. 587, Nr 115, poz. 791 i Nr 140, poz. 984; z 2008 r. Dz. U. Nr 180 poz. 1112, Nr 209, poz. 1317, Nr 216, poz. 1370) oraz art. 2 pkt 2, art. 9 pkt 3 ustawy z dnia 29 czerwca 1995 r. o obligacjach (Dz. U. z 2001 r. Nr 120, poz. 1300, z 2002 r. Nr 216, poz. 1824, z 2003 r. Dz. U. Nr 217, poz. 2124, z 2005 r. Dz. U. Nr 157, poz. 1316, Nr 183, poz. 1538, Nr 184, poz. 1539, Nr 249, poz. 2104, z 2008 r. Dz. U. Nr 231, poz. 1547), Rada Miejska w Nowej Rudzie uchwała, co następuje:

§ 1

W uchwale nr 167/XX/08 Rady Miejskiej w Nowej Rudzie z dnia 4 lipca 2008 roku w sprawie emisji obligacji komunalnych Gminy Miejskiej Nowa Ruda, zmienionej uchwałami Rady Miejskiej w Nowej Rudzie nr 170/XXI/08 z dnia 1 sierpnia 2008 roku, nr 187/XXIV/08 z dnia 5 listopada 2008 roku oraz nr 202/XXVI/08 z dnia 10 grudnia 2008 roku, dokonać następujących zmian:

- 1) § 2 otrzymuje brzmienie:

„Środki uzyskane z emisji obligacji zostaną przeznaczone na sfinansowanie:

1. wydatków bieżących w roku 2008
2. wydatków inwestycyjnych w roku 2008 i 2009
3. spłaty wcześniej zaciągniętych zobowiązań z tytułu emisji papierów wartościowych oraz zaciągniętych kredytów i pożyczek”

- 2) § 3 ust. 1 pkt 16 otrzymuje brzmienie:
16) seria Z na kwotę 770.000 zł nie później niż w dniu 31 grudnia 2009 r.,
- 3) § 5 ust. 1 pkt 8 otrzymuje brzmienie: „obligacje serii W, X i Z po upływie 8 lat od daty emisji”
- 4) § 5 ust. 1 pkt 9 otrzymuje brzmienie: „obligacje serii Y po upływie 9 lat od daty emisji”.

§ 2

Wykonanie uchwały powierza się Burmistrzowi Miasta Nowa Ruda.

§ 3

Uchwała wchodzi w życie po upływie 14 dni od dnia ogłoszenia w Dzienniku Urzędowym Województwa Dolnośląskiego.

PRZEWODNICZĄCY
RADY MIEJSKIEJ

ANDRZEJ BEHAN

802

**UCHWAŁA RADY MIEJSKIEJ W ŚCINAWIE
NR XLVI/2009**

z dnia 29 stycznia 2009 r.

w sprawie zmiany Statutu Ścinawskiego Ośrodka Kultury

Na podstawie art. 7 ust. 1 pkt 9, art. 9 ust. 1 i art. 18 ust. 2 pkt 9 lit. h ustawy z dnia 8 marca 1990 r. o samorządzie gminnym (tekst jednolity Dz. U. z 2001 r. Nr 142, poz. 1591 z późn. zm.) oraz art. 9 ust. 1 i ust. 2, art. 13 ust. 1 i ust. 2 ustawy z dnia 25 października 1991 r. o organizowaniu i prowadzeniu działalności kulturalnej (tekst jednolity Dz. U. z 2001 r. Nr 13, poz. 123 z późn. zm.) Rada Miejska w Ścinawie uchwala, co następuje:

§ 1

Zmienia się Statut Ścinawskiego Ośrodka Kultury w ten sposób, iż dotychczasowy Statut przyjęty uchwałą nr 112 Rady Gminy i Miasta w Ścinawie z dnia 16 marca 1992 r., zmieniony następnie uchwałą nr XXX/203/2001 Rady Miejskiej w Ścinawie z dnia 9 lutego 2001 r., uchwałą nr XXXIV/223/2001 Rady Miejskiej w Ścinawie z dnia 2 lipca 2001 r. oraz uchwałą nr VII/66/2003 Rady Miejskiej w Ścinawie z dnia 12 czerwca 2003 r., zastępuje się w całości Statutem Centrum Kultury i Turystyki o następującym brzmieniu:

R O Z D Z I A Ł I

Postanowienia ogólne

§ 1

Ilekroć w Statucie jest mowa o:

- 1) Ustawie – rozumie się przez to ustawę z dnia 25 października 1991 r. o organizowaniu i prowadzeniu działalności kulturalnej (tekst jednolity Dz. U. z 2001 r., Nr 13, poz. 123 z późn. zm.),
- 2) Organizatorze – rozumie się przez to podmiot tworzący instytucję kultury – Miasto i Gminę Ścinawa,
- 3) Centrum – rozumie się przez to Centrum Kultury i Turystyki w Ścinawie,
- 4) Działalności kulturalnej – rozumie się przez to tworzenie, upowszechnianie i ochronę kultury.

§ 2

Centrum Kultury i Turystyki w Ścinawie działa w szczególności na podstawie:

- 1) ustawy z dnia 25 października 1991 r. o organizowaniu i prowadzeniu działalności kulturalnej (tekst jednolity Dz. U. z 2001 r. Nr 13, poz. 123 z późn. zm.),
- 2) ustawy z dnia 8 marca 1990 r. o samorządzie gminnym (tekst jednolity Dz. U. z 2001 r. Nr 142, poz. 1591 z późn. zm.),
- 3) ustawy z dnia 29 września 1994 r. o rachunkowości (tekst jednolity Dz. U. z 2002 r. Nr 76 poz. 694 z późn. zm.),
- 4) ustawy z dnia 30 czerwca 2005 r. o finansach publicznych (Dz. U. Nr 249, poz. 2104 z późn. zm.),
- 5) niniejszego Statutu.

§ 3

1. Centrum jest samorządową instytucją kultury z siedzibą w Ścinawie.
2. Organizatorem Centrum jest Miasto i Gmina Ścinawa.
3. Terenem działania jest obszar Miasta i Gminy Ścinawa.
4. Centrum może realizować swoje działania także na obszarze całego kraju i poza jego granicami.
5. Nadzór nad działalnością Centrum sprawuje Burmistrz.
6. Centrum Kultury i Turystyki w Ścinawie może używać nazwy skróconej CKiT.

§ 4

1. Centrum posiada osobowość prawną i samodzielnie prowadzi gospodarkę finansową.
2. Centrum podlega wpisowi do rejestru instytucji kultury.

§ 5

Centrum używa pieczęci podłużnej zawierającej w swej treści:

Nazwę instytucji w pełnym brzmieniu,

1. Adres Centrum,
2. Numer telefonu i faksu,
3. NIP, Regon.

R O Z D Z I A Ł II

Cele, zakres działalności

§ 6

1. Centrum zajmuje się zaspokajaniem potrzeb i aspiracji kulturalnych społeczeństwa poprzez tworzenie i upowszechnianie różnych dziedzin kultury oraz sztuki profesjonalnej i amatorskiej.
2. Centrum realizuje zadania w dziedzinie upowszechniania kultury, sztuki, wiedzy i nauki; wychowania i edukacji; sportu, rekreacji i turystyki; których celem jest pobudzenie społeczności gminy do aktywnego uczestnictwa w życiu kulturowym i współtworzenia jego wartości, a także promuje Miasto i Gminę Ścinawa na terenie kraju i za jego granicami.

§ 7

Do zakresu działania Centrum w szczególności należy:

1. W zakresie upowszechniania kultury i sztuki, sportu, rekreacji i turystyki działania obejmują:
 - 1) edukację kulturalną i wychowanie przez sztukę,
 - 2) tworzenie, ochronę i udostępnianie dóbr kultury,
 - 3) tworzenie warunków dla rozwoju folkloru, rękodzieła ludowego i artystycznego,
 - 4) tworzenie warunków dla rozwoju amatorskiego ruchu artystycznego,
 - 5) udzielanie pomocy organizacyjnej przy realizacji kulturalnych inicjatyw mieszkańców,
 - 6) organizowanie – w miarę możliwości różnorodnych zajęć dla dzieci i młodzieży służących rozbudzeniu i pogłębianiu ich zainteresowań i aktywności twórczej,
 - 7) organizowanie imprez kulturalnych, rozrywkowych, okolicznościowych (tj. święta, jubileusze, turnieje wsi, konkursy, warsztaty, wystawy, pokazy i plenery artystyczne),
 - 8) organizowanie imprez sportowych, rekreacyjnych i turystycznych,
 - 9) zlecenie prowadzenia działalności kulturalnej i edukacyjnej innym podmiotom,
 - 10) nieodpłatne udostępnianie sali widowiskowej i ośrodka kultury na potrzeby gminy i jej jednostek organizacyjnych oraz gminnych organizacji społecznych.
2. W zakresie wychowania i edukacji działania obejmują:
 - 1) tworzenie kół i zespołów naukowych, języków obcych, tanecznych, teatralnych, muzycznych, technicznych, plastycznych, fotograficznych, śpiewaczych i folklorystycznych,
 - 2) tworzenie kół i zespołów zainteresowań sportowych, turystycznych i hobbyistycznych oraz klubów dyskusyjnych,

- 3) organizowanie wystaw, plenerów, spotkań artystycznych,
- 4) organizowanie różnych form edukacji muzycznej, teatralnej i plastycznej, organizowanie twórczości amatorskiej we wszystkich dziedzinach sztuki i techniki.
3. W zakresie działań promujących Miasto i Gminę Ścinawa w kraju i za granicą działania obejmują:
 - 1) nawiązywanie współpracy z instytucjami kultury lub instytucjami o podobnym zakresie działań na terenie kraju oraz za granicą,
 - 2) tworzenie projektów o szerszym zasięgu terytorialnym,
 - 3) redagowanie strony internetowej,
 - 4) przygotowywanie i wydawanie wydawnictw promujących Miasto i Gminę Ścinawa,
 - 5) organizacja imprez środowiskowych, rocznicowych, narodowych, okolicznościowych, jak również konkursów, przeglądów, festiwali, wydarzeń artystycznych promujących Miasto i Gminę Ścinawa,
 - 6) pozyskiwanie sponsorów do działań promocyjnych, współpraca ze środkami masowego przekazu, rozwijanie kontaktów z innymi podmiotami w celu promocji Miasta i Gminy Ścinawa,
 - 7) informacja turystyczna promująca walory Ziemi Ścinawskiej.

§ 8

Do zadań Centrum należy troska o istniejącą bazę materialną i zabieganie o jej rozszerzenie: wnioskowanie w sprawach inwestycji, przeprowadzanie modernizacji i remontów, a także nadzorowanie jej eksploatacji, jak również pozyskiwanie środków zewnętrznych na ww. cele.

§ 9

Centrum może prowadzić działalność gospodarczą, z której przychody przeznaczone są na realizację celów statutowych i pokrywanie kosztów działalności bieżącej, w szczególności polegającej na:

- 1) Wynajmowaniu pomieszczeń na cele kulturalne i handlowe oraz na doraźne potrzeby gminnych organizacji społecznych,
- 2) Prowadzeniu małej gastronomii, z wyłączeniem napojów alkoholowych (w tym piwa),
- 3) Prowadzeniu drobnego handlu z wyłączeniem napojów alkoholowych (w tym piwa),
- 4) Odpłatnym doradztwie (w dziedzinach związanych z działalnością statutową),
- 5) Organizowaniu aukcji dzieł sztuki,
- 6) Działalności wydawniczej,
- 7) Obsłudze technicznej imprez,
- 8) Świadczeniu usług kserograficznych,
- 9) Organizowaniu imprez kulturalno-oświatowych, sportowych oraz okolicznościowych.

R O Z D Z I A Ł III

Organizacja, zarządzanie

§ 10

1. Centrum kieruje Dyrektor, który zarządza i reprezentuje go na zewnątrz i jest za niego odpowiedzialny.

2. Dyrektor działa i podejmuje decyzje samodzielnie oraz ponosi za nie pełną odpowiedzialność.
3. Dyrektora powołuje i odwołuje Burmistrz Ścinawy zgodnie z obowiązującymi przepisami.
4. W Centrum mogą być zatrudnieni pracownicy – specjaliści z różnych dziedzin, związani z działalnością instytucji.

§ 11

Do zakresu działania Dyrektora należy w szczególności:

- 1) ustalenie regulaminu organizacyjnego Centrum po zasięgnięciu opinii Burmistrza Ścinawy,
- 2) ustalanie rocznego planu działalności oraz rocznego planu finansowego,
- 3) ustanawianie i odwoływanie pełnomocników,
- 4) sporządzanie sprawozdań z działalności oraz z wykonania planu finansowego,
- 5) występowanie z wnioskami o udzielenie dotacji zewnętrznych na realizację bieżących zadań.

§ 12

1. Przy Centrum może działać Rada Programowa jako ciało opiniodawczo-doradcze.
2. Skład, zasady, tryb powołania oraz działania Rady Programowej ustala w akcie o jej powołaniu Dyrektor Centrum po otrzymaniu akceptacji Burmistrza Ścinawy.

R O Z D Z I A Ł I V

GOSPODARKA FINANSOWA

§ 13

Centrum prowadzi samodzielną gospodarkę finansową na zasadach określonych w art. 27–29 ustawy z dnia 25 października 1991 roku o organizowaniu i prowadzeniu działalności kulturalnej (tekst jednolity Dz. U. z 2001 roku Nr 13, poz. 123 z późn. zm.) oraz w oparciu o aktualne przepisy o rachunkowości, przepisy o finansach publicznych i o zamówieniach publicznych.

§ 14

Podstawą gospodarki finansowej Centrum jest roczny plan działalności, zatwierdzony przez Dyrektora z zachowaniem wysokości dotacji Organizatora.

§ 15

Dyrektor Centrum opracowuje projekt planu finansowego i projekty jego zmian, realizuje plan finansowy zgodnie z obowiązującymi przepisami.

§ 16

Główny księgowy odpowiada za politykę rachunkową prowadzoną w Centrum zgodnie z obowiązującymi przepisami.

§ 17

1. Źródła środków finansowych:

- 1) dotacje,
- 2) wpływy z prowadzonej działalności statutowej i gospodarczej,
- 3) wpływy z najmu i dzierżawy składników majątkowych,
- 4) darowizny, spadki, zapisy od osób fizycznych i prawnych,
- 5) kredyty bankowe,
- 6) odsetki z lokat bankowych,
- 7) inne dozwolone prawem.

R O Z D Z I A Ł V

Postanowienia końcowe

§ 18

Zmiany Statutu następują w trybie właściwym do jego nadania.

§ 2

Wykonanie uchwały powierza się Burmistrzowi Ścinawy.

§ 3

Traci moc uchwała nr 112 Rady Gminy i Miasta w Ścinawie z dnia 16 marca 1992 r. w sprawie nadania statutu Ścinawskiemu Ośrodkowi Kultury, zmieniona następnie uchwałą nr XXX/203/2001 Rady Miejskiej w Ścinawie z dnia 9 lutego 2001 r., uchwałą nr XXXIV/223/2001 Rady Miejskiej w Ścinawie z dnia 2 lipca 2001 r. oraz uchwałą nr VII/66/2003 Rady Miejskiej w Ścinawie z dnia 12 czerwca 2003 r.

§ 4

Uchwała wchodzi w życie po upływie 14 dni od dnia ogłoszenia w Dzienniku Urzędowym Województwa Dolnośląskiego.

PRZEWODNICZĄCY
RADY MIEJSKIEJ

JAN TOMASZ KOTAPKA

803

**UCHWAŁA RADY MIASTA ZGORZELEC
NR 245/09**

z dnia 12 lutego 2009 r.

**w sprawie upoważnienia Kierownika Miejskiego Ośrodka Pomocy Społecznej
w Zgorzelcu do załatwiania indywidualnych spraw z zakresu administracji
publicznej**

Na podstawie art. 39 ust. 4 ustawy z dnia 8 marca 1990 r. o samorządzie gminnym (Dz. U. z 2001 r. Nr 142, poz. 1591 ze zmianami; z 2002 r. Nr 23, poz. 220, Nr 62, poz. 558, Nr 113, poz. 984, Nr 153, poz. 1271, Nr 214, poz. 1806; z 2003 r. Nr 80, poz. 717, Nr 162, poz. 1568; z 2004 r. Nr 102, poz. 1055, Nr 116, poz. 1203; z 2005 r. Nr 172, poz. 1441, Nr 175, poz. 1457; z 2006 r. Nr 17, poz. 128, Nr 181, poz. 1337; z 2007 r. Nr 48, poz. 327, Nr 138, poz. 974, Nr 173, poz. 1218; z 2008 r. Nr 180, poz. 1111, Nr 223, poz. 1458) w związku z art. 31 ust. 1 ustawy z dnia 7 września 2007 r. o pomocy osobom uprawnionym do alimentów (tekst jednolity Dz. U. z 2009 r. Nr 1, poz. 7) Rada Miasta Zgorzelec uchwala, co następuje:

§ 1

Upoważnia się Kierownika Miejskiego Ośrodka Pomocy Społecznej w Zgorzelcu do załatwiania indywidualnych spraw z zakresu administracji publicznej związanych z podejmowaniem działań wobec dłużników alimentacyjnych, zgodnie z ustawą z dnia 7 września 2007 r. o pomocy osobom uprawnionym do alimentów (tekst jednolity Dz. U. z 2009 r. Nr 1, poz. 7), w tym do wydawania decyzji administracyjnych w tych sprawach.

§ 2

Wykonanie uchwały powierza się Burmistrzowi Miasta Zgorzelec.

§ 3

Uchwała wchodzi w życie po upływie 14 dni od daty ogłoszenia w Dzienniku Urzędowym Województwa Dolnośląskiego z mocą obowiązującą od 1 lutego 2009 r.

PRZEWODNICZĄCY RADY

ARTUR BIELIŃSKI

804

**UCHWAŁA RADY MIASTA ZGORZELEC
NR 246/09**

z dnia 12 lutego 2009 r.

**w sprawie zmiany Statutu Miejskiego Ośrodka Pomocy Społecznej
w Zgorzelcu**

Działając na podstawie art. 40 ust. 2 ustawy z dnia 8 marca 1990 r. o samorządzie gminnym (Dz. U. z 2001 r. Nr 142, poz. 1591 ze zmianami; z 2002 r. Nr 23, poz. 220, Nr 62, poz. 558, Nr 113, poz. 984, Nr 153, poz. 1271, Nr 214, poz. 1806; z 2003 r. Nr 80, poz. 717, Nr 162, poz. 1568; z 2004 r. Nr 102, poz. 1055, Nr 116, poz. 1203; z 2005 r. Nr 172, poz. 1441, Nr 175, poz. 1457; z 2006 r. Nr 17, poz. 128, Nr 181, poz. 1337; z 2007 r. Nr 48, poz. 327, Nr 138, poz. 974, Nr 173, poz. 1218; z 2008 r. Nr 180, poz. 1111, Nr 223, poz. 1458) Rada Miasta Zgorzelec uchwala, co następuje:

§ 1

W uchwale Rady Miasta Zgorzelec nr 195/04 z dnia 30 czerwca 2004 r. w sprawie Statutu Miejskiego Ośrodka Pomocy Społecznej w Zgorzelcu opublikowanej w Dzienniku Urzędowym Województwa Dolnośląskiego Nr 148, poz. 2573 z dnia 10 sierpnia 2004 r. wprowadza się następujące zmiany:

- 1) W § 1 dodaje się pkt 9 o treści: „ustawy z dnia 7 września 2007 r. o pomocy osobom uprawnionym do alimentów (tekst jednolity Dz. U. z 2009 r. Nr 1, poz. 7)”;
- 2) W § 6 dodaje się pkt 5 o treści: „w zakresie przyznawania i wypłaty świadczeń z funduszu alimentacyjnego oraz podejmowania działań wobec dłużników alimentacyjnych – ustawa o pomocy osobom uprawnionym do alimentów”;
- 3) W § 8 dodaje się ust. 5 o treści: „środki na realizację zadań w zakresie wypłaty świadczeń

z funduszu alimentacyjnego zapewnia budżet państwa”;

- 4) W § 8 dodaje się ust. 6 o treści: „obsługa działań podejmowanych wobec dłużników alimentacyjnych jest finansowana z dotacji celowej z budżetu państwa i dochodów własnych gminy”.

§ 2

Wykonanie uchwały powierza się Burmistrzowi Miasta Zgorzelec.

§ 3

Uchwała wchodzi w życie po upływie 14 dni od daty ogłoszenia w Dzienniku Urzędowym Województwa Dolnośląskiego.

PRZEWODNICZĄCY RADY

ARTUR BIELIŃSKI

805**UCHWAŁA RADY MIASTA ZGORZELEC
NR 247/09**

z dnia 12 lutego 2009 r.

w sprawie zwiększenia kryterium dochodowego na osobę w rodzinie uprawniającego do pomocy w formie opłacenia ciepłego posiłku dla dzieci i młodzieży szkolnej

Działając na podstawie art. 40 ust. 1 ustawy z dnia 8 marca 1990 r. o samorządzie gminnym (Dz. U. z 2001 r. Nr 142, poz. 1591 ze zmianami; z 2002 r. Nr 23, poz. 220, Nr 62, poz. 558, Nr 113, poz. 984, Nr 153, poz. 1271, Nr 214, poz. 1806; z 2003 r. Nr 80, poz. 717, Nr 162, poz. 1568; z 2004 r. Nr 102, poz. 1055, Nr 116, poz. 1203; z 2005 r. Nr 172, poz. 1441, Nr 175, poz. 1457; z 2006 r. Nr 17, poz. 128, Nr 181, poz. 1337 z 2007; r. Nr 48, poz. 327, Nr 138, poz. 974, Nr 173, poz. 1218; z 2008 r. Nr 180, poz. 1111, Nr 223, poz. 1458) w związku z art. 5 ust. 2 ustawy z dnia 29 grudnia 2005 r. o ustanowieniu wieloletniego programu „Pomoc państwa w zakresie dożywiania” (Dz. U. Nr 267, poz. 2259, z 2008 r. Nr 225), poz. 1427) Rada Miasta Zgorzelec uchwala, co następuje:

§ 1

Zwiększa się do 200% kryterium dochodowe na osobę w rodzinie określone w art. 8 ust. 1 pkt 2 ustawy z dnia 12 marca 2004 r. o pomocy społecznej uprawniające do korzystania z nieodpłatnej pomocy w formie opłacenia ciepłego posiłku dla dzieci i młodzieży szkolnej.

§ 2

Wykonanie uchwały powierza się Burmistrzowi Miasta Zgorzelec.

§ 3

Uchwała wchodzi w życie po upływie 14 dni od daty ogłoszenia w Dzienniku Urzędowym Województwa Dolnośląskiego.

PRZEWODNICZĄCY RADY

ARTUR BIELIŃSKI

806

UCHWAŁA RADY MIASTA ZGORZELEC NR 249/09

z dnia 12 lutego 2009 r.

w sprawie zmian do Statutu Miasta Zgorzelec

Na podstawie art. 3 ust. 1, art. 18 ust. 2 pkt 1, art. 22, art. 40 ust. 1 i 2 pkt 1 ustawy z dnia 8 marca 1990 r. o samorządzie gminnym (tekst jednolity Dz. U. z 2001 r. Nr 142, poz. 1591, zm. z 2002 r. Nr 23, poz. 220, Nr 62, poz. 558, Nr 113, poz. 984, Nr 153, poz. 1271, Nr 214, poz. 1806; z 2003 r. Nr 80, poz. 717, Nr 162, poz. 1568; z 2004 r. Nr 102, poz. 1055, Nr 116, poz. 1203, Nr 167, poz. 1759, zm. z 2005 r. Nr 172, poz. 1441, zm. z 2006 r. Nr 17, poz. 128, Nr 175.1457, Nr 181.1337, zm. z 2007 r. Nr 48, poz. 327, Nr 138, poz. 974, Nr 173, poz. 1218, zm. z 2008 r. Nr 180, poz. 1111, Nr 223, poz. 1458) Rada Miasta Zgorzelec uchwała, co następuje:

§ 1

W uchwale nr 64/03 Rady Miejskiej w Zgorzelcu z dnia 17 czerwca 2003 r. w sprawie Statutu Miasta Zgorzelec – tekst jednolity Obwieszczenie Przewodniczącego Rady Miasta Zgorzelec z dnia 1 marca 2006 r. opublikowane w Dzienniku Urzędowym Województwa Dolnośląskiego Nr 85 poz. 1436, zm. uchwała nr 60/07 Rady Miasta Zgorzelec z dnia 25 kwietnia 2007 r. w sprawie zmiany do Statutu Miasta Zgorzelec, (opublikowana w Dzienniku Urzędowym Województwa Dolnośląskiego z dnia 17 maja 2007 r. Nr 117, poz. 1555), zm. uchwała nr 96/07 Rady Miasta Zgorzelec z dnia 11 września 2007 r. w sprawie zmiany do Statutu Miasta Zgorzelec, (opublikowana w Dzienniku Urzędowym Województwa Dolnośląskiego z dnia 28 września 2007 r. Nr 244, poz. 2794), zm. uchwała nr 190/08 Rady Miasta Zgorzelec z dnia 17 czerwca 2008 r. w sprawie zmiany do Statutu Miasta Zgorzelec, (opublikowana w Dzienniku Urzędowym Województwa Dolnośląskiego z dnia 29 lipca 2008 r. Nr 207, poz. 2312), § 68 otrzymuje brzmienie:

„Zadaniem Przewodniczącego jest wyłącznie organizowanie pracy Rady oraz prowadzenie jej obrad, w tym w szczególności:

- 1) zwoływanie sesji Rady i przewodniczenie obradom oraz czuwanie nad sprawnym jej przebiegiem;
- 2) przygotowaniem sesji zgodnie z przyjętym planem pracy Rady:
 - a) przygotowaniem porządku sesji,
 - b) występowaniem z inicjatywą uchwałodawczą oraz przedstawianiem Radzie wniosków w sprawie inicjatywy uchwałodawczej, zgłoszonych przez inne uprawnione podmioty,

- c) zarządzania przeprowadzania głosowań nad projektami uchwał,
- d) podpisywanie uchwał Rady;
- 3) reprezentowanie Rady na zewnątrz w zakresie:
 - a) składania oświadczeń, które były przedmiotem obrad Rady,
 - b) przyjmowania i wysyłania delegacji Rady wraz z określeniem ich składu osobowego;
- 4) przekazywanie spraw komisjom i innym zespołom w zakresie ich właściwości celem opracowania lub zaopiniowania oraz:
 - a) udzielania pomocy komisjom w wykonywaniu ich zadań,
 - b) zapewnienie powiązania planów pracy komisji z planami pracy Rady;
- 5) przesyłanie do Regionalnej Izby Obrachunkowej wniosku Komisji Rewizyjnej w sprawie absolutorium;
- 6) przekazywanie w imieniu Rady, Burmistrzowi spraw do opracowania lub załatwienia;
- 7) czuwania nad zapewnieniem warunków niezbędnych do wykonywania przez radnych ich mandatu;
- 8) wydawanie radnym odpowiednich dokumentów, potwierdzających ich udział w pracach Rady.”

§ 2

Wykonanie uchwały powierza się Burmistrzowi.

§ 3

Uchwała wchodzi w życie po upływie 14 dni od ogłoszenia jej w Dzienniku Urzędowym Województwa Dolnośląskiego.

PRZEWODNICZĄCY RADY

ARTUR BIELIŃSKI

807

**UCHWAŁA RADY MIEJSKIEJ W ZIĘBICACH
NR XXVIII/200/09**

z dnia 30 stycznia 2009 r.

**w sprawie pomocy zdrowotnej dla nauczycieli szkół i przedszkoli
prowadzonych przez Gminę Ziębice**

Na podstawie art. 18 ust. 2 pkt 15 ustawy z dnia 8 marca 1990 roku o samorządzie gminnym (tekst jedn. Dz. U. z 2001 roku Nr 142, poz. 1591 z późn. zmianami), art. 72 ust. 1 i art. 91d ustawy z dnia 26 stycznia 1982 roku – Karta Nauczyciela (tekst jedn. Dz. U. 2006 roku Nr 97, poz. 674 z późn. zmianami) Rada Miejska w Ziębicach uchwała, co następuje:

§ 1

1. Gmina Ziębice w ramach corocznego budżetu zapewni środki finansowe na pomoc zdrowotną dla nauczycieli korzystających z opieki zdrowotnej, w wysokości ustalonej jako iloczyn liczby nauczycieli w przeliczeniu na pełne etaty oraz emerytów i rencistów, byłych nauczycieli szkół i przedszkoli przez 4% kwoty bazowej wynagrodzenia nauczycieli, o której mowa w art. 30 ust. 3 Karty Nauczyciela.
2. W roku 2009 środki przeznaczone na pomoc zdrowotną dla nauczycieli stanowią kwotę 14 485 zł.

§ 2

1. Pomoc zdrowotna przyznawana jest w formie zasiłku pieniężnego.
2. Wysokość jednorazowo udzielonej pomocy nie może przekroczyć 50% minimalnego wynagrodzenia ustalonego w trybie określonym w ustawie o minimalnym wynagrodzeniu za pracę, obowiązującego w dacie przyznania świadczenia.
3. Pomoc zdrowotna dla danej osoby udzielana jest raz w roku.
4. W szczególnie uzasadnionym przypadku, zasiłek może być przyznany dwa razy w roku.

§ 3

1. Pomoc zdrowotna przyznawana jest w związku z:
 - 1) przewlekłą ciężką chorobą nauczyciela,
 - 2) długotrwałym leczeniem szpitalnym, z koniecznością dalszego leczenia w domu,
 - 3) koniecznością przeprowadzenia badań specjalistycznych poza miejscem zamieszkania,
 - 4) długotrwałym leczeniem specjalistycznym,
 - 5) ze względu na konieczność przeprowadzenia kosztownych zabiegów leczniczych,
 - 6) koniecznością zakupu niezbędnych środków pomocniczych, jak aparaty słuchowe, sprzęt rehabilitacyjny, protezy itp.

§ 4

1. Warunkiem przyznania pomocy jest złożenie przez nauczyciela wniosku na druku, który stanowi załącznik do uchwały. Do wniosku należy dołączyć:
 - 1) zaświadczenie o dochodach za ostatni rok z Urzędu Skarbowego (roczny PIT) lub ostatni

odcinek emerytury lub renty, w przypadku nauczyciela emeryta lub rencisty składającego wniosek oraz współmałżonka, zaświadczenie o dochodach z gospodarstwa rolnego, prowadzonej działalności gospodarczej itp.,

- 2) wypis ze szpitala w przypadku leczenia szpitalnego,
 - 3) uzasadnienie wniosku potwierdzone przez lekarza na formularzu wniosku bądź jako załączone zaświadczenie (ważne 6 miesięcy od daty wystawienia),
 - 4) rachunki, faktury i mienne potwierdzające poniesienie wydatków na leczenie, zakup sprzętu, leków itp.
2. Wniosek nie będzie rozpatrywany, gdy
 - 1) jako zaświadczenie lekarskie będzie załączony wypis z leczenia sanatoryjnego,
 - 2) jeżeli wniosek nie będzie kompletny.
 3. W szczególnie uzasadnionych przypadkach z wnioskiem o udzielenie zapomogi zdrowotnej może wystąpić Dyrektor placówki lub organizacja związkowa, w której jest lub był zatrudniony nauczyciel potrzebujący pomocy.

§ 5

1. Środkami na pomoc zdrowotną dla nauczycieli administrują Dyrektorzy szkół i przedszkoli.

§ 6

1. Decyzję w sprawie wysokości pomocy zdrowotnej podejmuje Dyrektor placówki biorąc pod uwagę sytuację materialną i zdrowotną wnioskodawcy oraz udokumentowane wydatki. Jednorazowa pomoc nie może przekroczyć 90% poniesionych kosztów, z uwzględnieniem limitu określonego w § 2 ust. 2 niniejszej uchwały.
2. Odmowa przyznania pomocy zdrowotnej wymaga uzasadnienia przez organ administrujący funduszem. Odwołanie od decyzji negatywnej składa się do organu prowadzącego szkołę lub przedszkole za pośrednictwem pracodawcy.

§ 7

Traci moc uchwała Rady Miejskiej nr XIX/109/08 w Ziębicach z dnia 19 lutego 2008 roku w sprawie pomocy zdrowotnej dla nauczycieli szkół i przedszkoli prowadzonych przez Gminę Ziębice.

§ 8

Wykonanie uchwały zleca się Burmistrzowi Ziębic.

§ 9

Uchwała wchodzi w życie po upływie 14 dni od daty ogłoszenia w Dzienniku Urzędowym Województwa Dolnośląskiego z mocą obowiązującą od dnia 1 stycznia 2009 roku.

PRZEWODNICZĄCY
RADY MIEJSKIEJ

JANUSZ SOBOL

Załącznik do uchwały Rady Miejskiej
w Ziębicach nr XXVIII/200/2009 z dnia
30 stycznia 2009 r. (poz. 807)

**W N I O S E K O PRYZNANIE POMOCY FINANSOWEJ
Z FUNDUSZU ZDROWOTNEGO**

1. Nazwisko i imię
2. Adres zamieszkania
3. Miejsce pracy
4. Dane dotyczące dochodów wnioskodawcy (dochód brutto za rok)
5. Dane dotyczące członków rodziny :

Lp.	Nazwisko i imię	stopień po- krewieństwa	Data urodzenia	rodzaj szkoły zakład pracy	Roczny do- chód brutto	Uwagi
1.						
2.						
3.						
4.						
5.						

ó. Oświadczenie o wysokości dochodu brutto przypadającym na 1 członka rodziny (średni miesięcznie)

..... zł (słownie złotych :

7. Uzasadnienie wniosku potwierdzone przez lekarza (ważne 6 m-cy od daty wystawienia).....

(data i podpis lekarza)

Potwierdzając prawdziwość powyższych danych pod rygorem odpowiedzialności karnej z art. 233 § I Kodeksu Karnego , proszę o przyznanie pomocy finansowej Jednocześnie wyrażam zgodę na gromadzenie, przetwarzanie i przekazywanie moich danych osobowych na potrzeby Funduszu , zgodnie z Ustawą z dnia 29 sierpnia 1997 roku o ochronie danych osobowych (tekst jedn.Dz.U. z 2002 roku Nr 101 poz.926 z późn.zm.).

(data , miejscowość)

(podpis wnioskodawcy)

Załączniki:

- 1..... 3.....
- 2..... 4.....

808

UCHWAŁA RADY MIEJSKIEJ W ZIĘBICACH NR XXVIII/201/09

z dnia 30 stycznia 2009 r.

w sprawie uchylenia uchwały w sprawie zasad korzystania ze stołówki szkolnej oraz określenia wysokości opłat za posiłek

Na podstawie art. 18 ust. 2 pkt 15 ustawy z dnia 8 marca 1990 r. o samorządzie gminnym (tekst jednolity Dz. U. z 2001 r. Nr 142, poz. 1591 z późn. zm.) oraz art. 5 ust. 7 i art. 67a ustawy z dnia 7 września 1991 r. o systemie oświaty (Dz. U. z 2004 r. Nr 256, poz. 2572 z późn. zm.) Rada Miejska w Ziębicach uchwala, co następuje:

§ 1

Uchyla się uchwałę nr XII/129/08 Rady Miejskiej w Ziębicach z dnia 26 czerwca 2008 r. w sprawie zasad korzystania ze stołówki szkolnej oraz określenia wysokości opłat za posiłek.

§ 2

Uchwałę powierza się Burmistrzowi Ziębic.

§ 3

Uchwała wchodzi w życie po upływie 14 dni od dnia opublikowania w Dzienniku Urzędowym Województwa Dolnośląskiego.

PRZEWODNICZĄCY
RADY MIEJSKIEJ

JANUSZ SOBOL

809

UCHWAŁA RADY MIEJSKIEJ W ŻAROWIE NR XXXIII/169/2008

z dnia 27 listopada 2008 r.

w sprawie zmiany uchwały w sprawie uchwalenia Statutu Miasta i Gminy Żarów

Na podstawie art. 18 ust. 2 pkt 1 i art. 22 ustawy z dnia 8 marca 1990 r. „o samorządzie gminnym” (tekst jednolity Dz. U. z 2001 r. Nr 142, poz. 1591 z późniejszymi zmianami) Rada Miejska w Żarowie uchwala, co następuje:

§ 1

W uchwale Rady Miejskiej w Żarowie nr XXVI/159/2004 z dnia 9 września 2004 roku w sprawie uchwalenia Statutu Miasta i Gminy Żarów wprowadza się następujące zmiany:

1. § 23 otrzymuje brzmienie:

„1. O terminie i miejscu obrad Rady powiadamia się jej członków na zasadach określonych w ust. 2–3,

2. Porządek obrad sesji, załączone projekty uchwał oraz inne niezbędne materiały związane z porządkiem obrad odbierają radni w Referacie Administracyjnym najpóźniej na 7 dni przed sesją, z wyjątkiem określonym w pkt. 3,

3. Materiały dotyczące uchwalania budżetu odbierają radni w Referacie Administracyjnym najpóźniej na 10 dni przed sesją,

4. Informacje o terminie i miejscu oraz porządek obrad odbierają sołtysi Gminy Żarów najpóźniej na 3 dni przed sesją,

5. Zawiadomienie o terminie, miejscu i przedmiocie obrad Rady powinno być podane do publicznej wiadomości przez rozplakatowanie na terenie Gminy najpóźniej na 3 dni przed sesją,

6. Zobowiązuje się Referat Administracyjny Urzędu Miasta do telefonicznego poinformowania radnych i sołtysów o możliwości odbioru materiałów.”

§ 2

Wykonanie uchwały powierza się Burmistrzowi Miasta Żarów.

§ 3

Uchwała podlega ogłoszeniu w Dzienniku Urzędowym Województwa Dolnośląskiego i wchodzi w życie po upływie 14 dni od dnia ogłoszenia.

PRZEWODNICZĄCY
RADY MIEJSKIEJ

ROBERT KAŚKÓW

810

UCHWAŁA RADY GMINY JEŻÓW SUDECKI NR XXII/132/2009

z dnia 11 lutego 2009 r.

w sprawie zmiany uchwały Rady Gminy Jeżów Sudecki nr XXI/126/2008 z dnia 17 grudnia 2008 roku w sprawie trybu postępowania o udzielenie z budżetu gminy Jeżów Sudecki dotacji, sposobu jej rozliczania oraz kontroli wykonywania zleconego zadania przez podmioty niezaliczane do sektora finansów publicznych

Na podstawie art. 176 ust. 3 ustawy z dnia 30 czerwca 2005 roku o finansach publicznych (Dz. U z 2005 roku Nr 249, poz. 2104 ze zmianami) oraz art. 18 ust 2 pkt 15 ustawy z dnia 8 marca 1990 roku o samorządzie gminnym (tekst jednolity z 2001 roku Dz. U. Nr 142, poz. 1591 ze zmianami) Rada Gminy uchwala, co następuje:

§ 1

W uchwale Rady Gminy Jeżów Sudecki nr XXI/126/2008 z dnia 17 grudnia 2008 roku w sprawie trybu postępowania o udzielenie z budżetu gminy Jeżów Sudecki dotacji, sposobu jej rozliczania oraz kontroli wykonywania zleconego zadania przez podmioty niezaliczane do sektora finansów publicznych, § 2 otrzymuje brzmienie:

„§ 2

Podmioty mogą otrzymać z budżetu gminy dotacje na cele publiczne związane z realizacją zadań gminy w zakresie nieobjętym ustawą z dnia 24 kwietnia 2003 r. o działalności pożytku publicznego i o wolontariacie (Dz. U. Nr 96, poz. 874 ze zmianami)“.

§ 2

Wykonanie uchwały powierza się Wójtowi Gminy Jeżów Sudecki.

§ 3

Uchwała wchodzi w życie po upływie 14 dni od dnia ogłoszenia w Dzienniku Urzędowym Województwa Dolnośląskiego.

PRZEWODNICZĄCY
RADY GMINY

ARTUR SMOLAREK

811

UCHWAŁA RADY GMINY LEWIN KŁODZKI NR XL/201/09

z dnia 22 stycznia 2009 r.

**w sprawie ustalenia wysokości ekwiwalentu pieniężnego dla członków
Ochotniczej Straży Pożarnej w Lewinie Kłodzkim**

Na podstawie art. 18 ust. 1 ustawy z dnia 8 marca 1990 r. o samorządzie gminnym (tj. Dz. U. Nr 142, poz. 1591 z późn. zm.) oraz art. 28 ust. 1 i 2 ustawy z dnia 24 sierpnia 1991 roku o ochronie przeciwpożarowej (Dz. U. z 2002 r. Nr 147, poz. 1229 z późn. zm.) Rada Gminy Lewin Kłodzki uchwala, co następuje:

§ 1

Dla Członków Ochotniczej Straży Pożarnej w Lewinie Kłodzkim ustala się ekwiwalent pieniężny za udział w działaniu ratowniczym lub w szkoleniu pożarniczym organizowanym przez Państwową Straż Pożarną lub Gminę Lewin Kłodzki w następujący sposób:

1) za udział w działaniu ratowniczym otrzymuje ekwiwalent pieniężny w wysokości 8,00 zł za godzinę,

2) za udział w szkoleniu pożarniczym otrzymuje ekwiwalent pieniężny w wysokości 4,00 zł za godzinę.

§ 2

1. Ekwiwalent, o którym mowa w § 1, będzie wypłacany na podstawie złożonego wniosku do Wójta Gminy Lewin Kłodzki przez Komendanta OSP w Lewinie Kłodzkim biorącą czynny udział w akcji ratowniczej.
2. Wniosek powinien zawierać:

- 1) określenie jednostki ochotniczej straży pożarnej biorącej udział w akcji ratowniczej,
 - 2) wykaz strażaków członków OSP, którzy wzięli czynny udział w akcji ratowniczej, ujętych w wykazie członków OSP uprawnionych do udziału w akcji ratowniczej.
3. Oświadczenie członka OSP o niepobieraniu wynagrodzenia za czas udziału w akcji ratowniczej z innego źródła.
4. Wykaz członków OSP w Lewinie Kłodzkim biorących udział w szkoleniu, z tym że do wniosku dołącza się:
- 1) świadectwo ukończenia szkolenia wystawione przez jednostkę Państwowej Straży Pożarnej prowadzącej szkolenie,
 - 2) wykaz członków biorących udział w szkoleniu.

(Rozstrzygnięciem nadzorczym Wojewody Dolnośląskiego NK.II.0911-4/121/09 z dnia 23 lutego 2009 r. stwierdzono nieważność § 2).

§ 3

Wójt Gminy Lewin Kłodzki w drodze zarządzenia określi wzory wniosków, o których mowa w § 1 niniejszej uchwały.

(Rozstrzygnięciem nadzorczym Wojewody Dolnośląskiego NK.II.0911-4/121/09 z dnia 23 lutego 2009 r. stwierdzono nieważność § 3).

§ 4

Ekwiwalent, o którym mowa w § 1, nie przysługuje członkowi OSP, który za czas nieobecności w pracy uzyskał wynagrodzenie na podstawie odrębnych przepisów.

(Rozstrzygnięciem nadzorczym Wojewody Dolnośląskiego NK.II.0911-4/121/09 z dnia 23 lutego 2009 r. stwierdzono nieważność § 4).

§ 5

Wykonanie uchwały powierza się Wójtowi Gminy Lewin Kłodzki.

§ 6

Uchwała wchodzi w życie 14 dni od daty jej ogłoszenia w Dzienniku Urzędowym Województwa Dolnośląskiego.

PRZEWODNICZĄCA
RADY GMINY

EWA KUBIŃSKA

812

UCHWAŁA RADY GMINY MIĘKINIA NR XXXIII/330/09

z dnia 20 lutego 2009 r.

w sprawie nadania nazwy ulicy w miejscowości Krępice

Na podstawie art. 18 ust. 2 pkt 13 ustawy z dnia 8 marca 1990 r. o samorządzie gminnym (t.j. Dz. U. z 2001 r. Nr 142, poz. 1591 z późn. zm.) Rada Gminy Miękinia uchwala, co następuje:

§ 1

1. Nadaje się nowo powstałej ulicy położonej w miejscowości **Krępice** w obrębie geodezyjnym wsi **Krępice**, oznaczonej w ewidencji gruntów jako działka nr **155/12** nazwę: „**Świętego Karola**”.
2. Położenie ulicy określa szkic sytuacyjny

§ 2

Wykonanie uchwały powierza się Wójtowi Gminy Miękinia.

§ 3

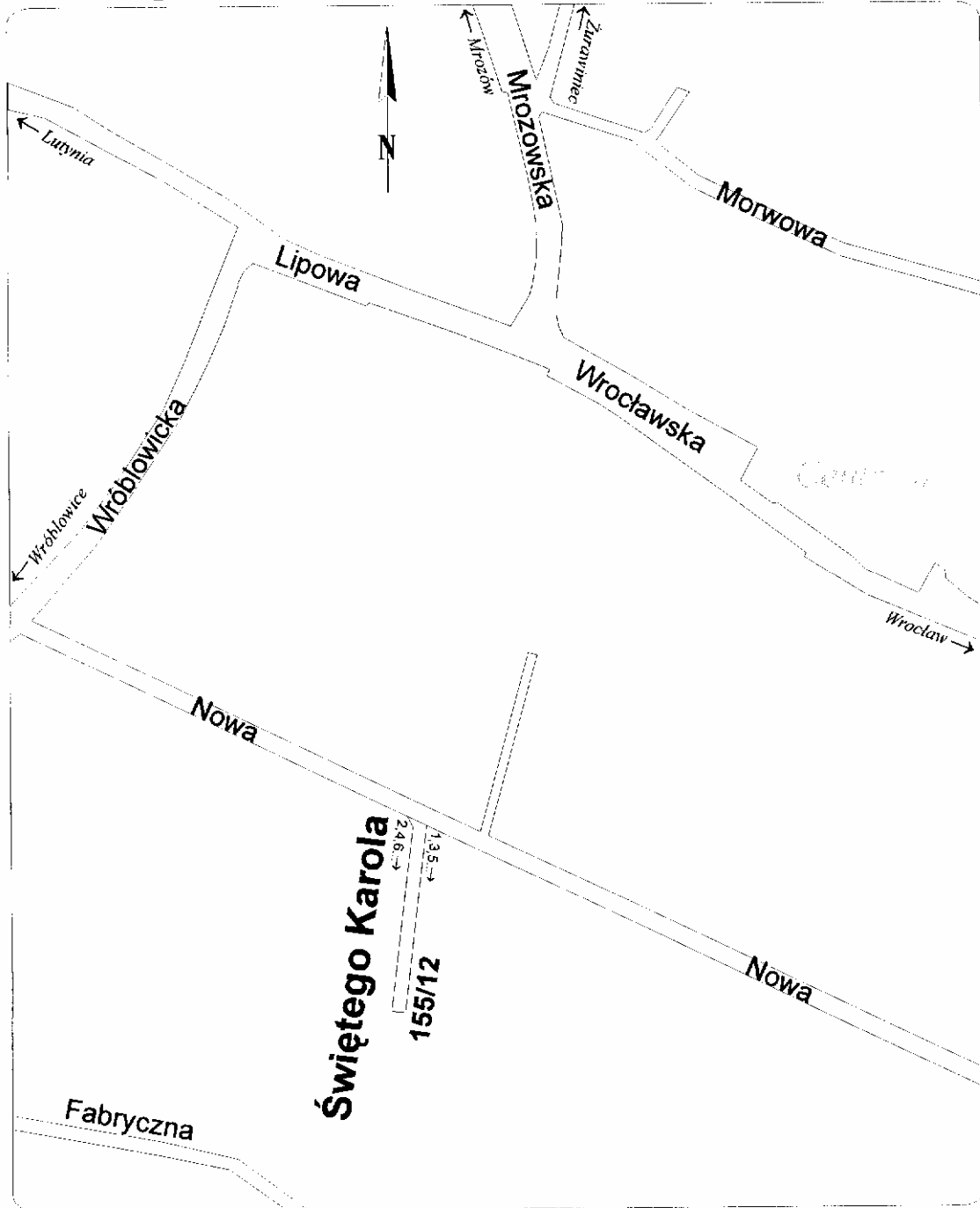
Uchwała wchodzi w życie po upływie 14 dni od dnia ogłoszenia w Dzienniku Urzędowym Województwa Dolnośląskiego.

PRZEWODNICZĄCY RADY

CZESŁAW OSIECKI

Załącznik nr 1 do uchwały Rady Gminy
Miękinia nr XXXIII/330/09 z dnia 20 lutego
2009 r. (poz. 812)

KRĘPICE



813

UCHWAŁA RADY GMINY W PRZEWORNIE NR XXVI/177/09

z dnia 30 stycznia 2009 r.

w sprawie ustalenia wysokości ekwiwalentu dla członków Ochotniczych Straży Pożarnych, którzy uczestniczyli w działaniach ratowniczych lub szkoleniu pożarniczym organizowanym przez Państwową Straż Pożarną lub gminę

Na podstawie art. 40 ust. 1 ustawy z dnia 8 marca 1990 r. o samorządzie gminnym (tekst jednolity z 2001 r. Nr 142, poz. 1591 ze zm.) oraz art. 28 ust. 1 i 2 ustawy z dnia 24 sierpnia 1991 r. o ochronie przeciwpożarowej (Dz. U. z 2002 r. Nr 147, poz. 1229 ze zm.) Rada Gminy w Przewornie uchwala, co następuje:

§ 1

Ustala się stawkę godzinową ekwiwalentu pieniężnego za udział członków Ochotniczej Straży Pożarnej z terenu gminy Przeworno:

1. w działaniach ratowniczych polegających na walce z pożarami, ze skutkami powodzi lub innych klęsk żywiołowych w wysokości – 16,00,
2. w innych działaniach ratowniczych w wysokości – 8,00 zł,
3. w szkoleniach organizowanych przez PSP lub gminę w wysokości – 4,00 zł.

§ 2

Ekwiwalent wypłacany jest z budżetu Gminy Przeworno na podstawie wniosku podpisanego przez właściwego Naczelnika Ochotniczej Straży Pożarnej.

§ 3

Uchwała ma zastosowanie do obliczenia ekwiwalentu począwszy od dnia 25 września 2008 r.,

tj. wejścia w życie ustawy z dnia 25 lipca 2008 r. o zmianie ustawy o ochronie przeciwpożarowej oraz niektórych innych ustaw (Dz. U. Nr 165, poz. 1015).

§ 4

Wykonanie uchwały powierza się Wójtowi Gminy Przeworno.

§ 5

Uchwała wchodzi w życie z dniem ogłoszenia w Dzienniku Urzędowym Województwa Dolnośląskiego.

PRZEWODNICZĄCY
RADY GMINY

ANDRZEJ ŁUCZAK

814

UCHWAŁA RADY GMINY ŚWIĘTA KATARZYNA NR XXIV/177/09

z dnia 12 lutego 2009 r.

zmieniająca uchwałę Rady Gminy Święta Katarzyna z dnia 12 września 2006 r. w sprawie nadania Statutu Gminnemu Ośrodkowi Pomocy Społecznej w Świętej Katarzynie z siedzibą w Siechnicach

Na podstawie art. 18 ust. 2 pkt 9 lit. h, art. 40 ust. 2 pkt 2 ustawy z dnia 8 marca 1990 r. o samorządzie gminnym (t.j. Dz. U. z 2001 r. Nr 142, poz. 1591 ze zmianami), art. 110 ustawy o pomocy społecznej z dnia 12 marca 2004 r. (t.j. Dz. U. z 2008 r. Nr 115, poz. 728 ze zmianami), a także uchwały Rady Gminy Święta Katarzyna z dnia 18 lipca 1990 r. nr V/15/90 w sprawie utworzenia Gminnego Ośrodka Pomocy Społecznej w Świętej Katarzynie, Rada Gminy Święta Katarzyna uchwala, co następuje:

W uchwale nr XLV/340/06 Rady Gminy Święta Katarzyna z dnia 12 września 2006 r. w sprawie nadania Statutu Gminnemu Ośrodkowi Pomocy Społecznej w Świętej Katarzynie z siedzibą w Siechnicach (Dz. Urz. Województwa Dolnośląskiego z 2006 r. Nr 206, poz. 3016) wprowadza się następujące zmiany:

§ 1

W § 1 ust. 2 pkt 2 dodaje się ppkt 1 o następującej treści:

1) ustawy z dnia 7 września 2007 r. o pomocy osobom uprawnionym do alimentów (t.j. Dz. U. z 2009 r. Nr 1, poz. 7).

§ 2

W § 4 ust. 1 dodaje się pkt 6 o następującej treści:

6) przyznawania i wypłacania świadczeń z funduszu alimentacyjnego oraz podejmowania działań wobec dłużników alimentacyjnych.

§ 3

W § 5 ust. 4 dodaje się pkt 5 o następującej treści:
5) prowadzenia postępowania w sprawach świadczeń z funduszu alimentacyjnego oraz podejmowanie działań wobec dłużników alimentacyjnych, a także wydawania decyzji administracyjnych w tych sprawach.

§ 4

Wykonanie uchwały powierza się Wójtowi Gminy.

§ 5

Uchwała wchodzi w życie w terminie 14 dni od dnia opublikowania w Dzienniku Urzędowym Województwa Dolnośląskiego.

PRZEWODNICZĄCY RADY

JERZY WOŹNIAK

815**UCHWAŁA ZARZĄDU POWIATU W TRZEBNICY
NR 5/09**

z dnia 21 stycznia 2009 r.

w sprawie zmiany uchwały nr 105/08 Zarządu Powiatu w Trzebnicy z dnia 17 grudnia 2008 r. w sprawie ustalenia rozkładu godzin pracy aptek ogólnodostępnych, działających na terenie Powiatu Trzebnickiego w roku 2009

Na podstawie art. 32 ust. 1 ustawy z dnia 5 czerwca 1998 r. o samorządzie powiatowym (t.j. Dz. U. Nr 142 z 2001 r., poz. 1592 ze zm.) w związku z art. 94 ust. 2 ustawy z dnia 6 września 2001 r. Prawo farmaceutyczne (t.j. Dz. U. Nr 45 z 2008 r., poz. 271) Zarząd Powiatu Trzebnickiego uchwala, co następuje:

§ 1

W uchwale Zarządu Powiatu w Trzebnicy nr 105/08 z dnia 17 grudnia 2008 r. w sprawie ustalenia rozkładu godzin pracy aptek ogólnodostępnych, działających na terenie Powiatu Trzebnickiego w roku 2009, wprowadza się następujące zmiany:
załącznik nr 1 do uchwały otrzymuje brzmienie określone w załączniku do niniejszej uchwały.

§ 2

Wykonanie uchwały powierza się Przewodniczącemu Zarządu Powiatu Trzebnickiego.

§ 3

Uchwała wchodzi w życie po upływie 14 dni od daty ogłoszenia w Dzienniku Urzędowym Województwa Dolnośląskiego.

Zarząd Powiatu:

Przewodniczący Zarządu – Robert Adach

Wiceprzewodniczący zarządu – Igor Bandrowicz

Arkadiusz Poprawa

Piotr Okuniewicz

Zygmunt Wojciechowski

Załącznik nr 1 do uchwały Zarządu Powiatu w Trzebnicy nr 5/09 z dnia 21 stycznia 2009 r. (poz. 815)

**ROZKŁAD GODZIN PRACY APTEK OGÓLNODOSTĘPNYCH
MIASTA I GMINY TRZEBNICA w 2009 r.**

Rozkład godzin pracy aptek miasta Trzebnica

Rozkład pracy aptek:

1. Od poniedziałku do piątku – od godz. 8.00 do 19.00 – wszystkie apteki,
2. W soboty – od godz. 8.00 do 14.00 – wszystkie apteki,
3. Poza godzinami pracy aptek, określonymi w punktach 1 i 2 oraz w niedziele, święta i inne dni ustawowo wolne od pracy, całodobowo dyżurują apteki określone w poniższej tabeli, wg harmonogramu w niej ustalonego.

Okres dyżurów	Dyżurujące apteki	Okres dyżurów	Dyżurujące apteki
01 styczeń – 04 styczeń	Malwa	30 marzec – 05 kwiecień	Przy Ratuszu
05 styczeń – 11 styczeń	Pod Bazyliką	06 kwiecień – 12 kwiecień	Pod Bazyliką
12 styczeń – 18 styczeń	Im. H. Brodatego	13 kwiecień – 19 kwiecień	Im. H. Brodatego
19 styczeń – 25 styczeń	Herbena	20 kwiecień – 26 kwiecień	Bursztynowa
26 styczeń – 01 luty	Św. Jadwigi	27 kwiecień – 03 maj	Herbena
02 luty – 08 luty	Malwa	04 maj – 10 maj	Św. Jadwigi
09 luty – 15 luty	Przy Ratuszu	11 maj – 17 maj	Malwa
16 luty – 22 luty	Pod Bazyliką	18 maj – 24 maj	Przy Ratuszu
23 luty – 01 marzec	Im. H. Brodatego	25 maj – 31 maj	Pod Bazyliką
02 marzec – 08 marzec	Bursztynowa	01 czerwiec – 07 czerwiec	Im. H. Brodatego
09 marzec – 15 marzec	Herbena	08 czerwiec – 14 czerwiec	Bursztynowa
16 marzec – 22 marzec	Św. Jadwigi	15 czerwiec – 21 czerwiec	Herbena
23 marzec – 29 marzec	Malwa	22 czerwiec – 28 czerwiec	Św. Jadwigi
Okres dyżurów	Dyżurujące apteki	Okres dyżurów	Dyżurujące apteki
29 czerwiec – 05 lipiec	Malwa	28 wrzesień – 04 październik	Św. Jadwigi
06 lipiec – 12 lipiec	Przy Ratuszu	05 październik – 11 październik	Malwa
13 lipiec – 19 lipiec	Pod Bazyliką	12 październik – 18 październik	Przy Ratuszu
20 lipiec – 26 lipiec	Im. H. Brodatego	19 październik – 25 październik	Pod Bazyliką
27 lipiec – 02 sierpień	Bursztynowa	26 październik – 01 listopad	Im. H. Brodatego
03 sierpień – 09 sierpień	Herbena	02 listopad – 08 listopad	Bursztynowa
10 sierpień – 16 sierpień	Św. Jadwigi	09 listopad – 15 listopad	Herbena
17 sierpień – 23 sierpień	Malwa	16 listopad – 22 listopad	Św. Jadwigi
24 sierpień – 30 sierpień	Przy Ratuszu	23 listopad – 29 listopad	Malwa
31 sierpień – 06 wrzesień	Pod Bazyliką	30 listopad – 06 grudzień	Przy Ratuszu
07 wrzesień – 13 wrzesień	Im. H. Brodatego	07 grudzień – 13 grudzień	Pod Bazyliką
14 wrzesień – 20 wrzesień	Bursztynowa	14 grudzień – 20 grudzień	Im. H. Brodatego
21 wrzesień – 27 wrzesień	Herbena	21 grudzień – 27 grudzień	Bursztynowa
		28 grudzień – 31 grudzień	Herbena

Powyższy grafiki dotyczy:

- Apteki *Herbena*,
- Apteki *Św. Jadwigi*,
- Apteki *Malwa*,
- Apteki *Przy Ratuszu*,
- Apteki *Pod Bazyliką*,
- Apteki *im. H. Brodatego*,
- Apteki *Bursztynowej*.

816

ZARZĄDZENIE STAROSTY BOLESŁAWIECKIEGO NR 114.III/2009

z dnia 18 lutego 2009 r.

w sprawie ustalenia średniego miesięcznego kosztu utrzymania dziecka w całodobowej placówce opiekuńczo-wychowawczej na terenie Powiatu Bolesławieckiego

Na podstawie art. 86 ust. 7 oraz art. 6 pkt 15 ustawy z dnia 12 marca 2004 r. o pomocy społecznej (tekst jedn. Dz. U. z 2008 r. Nr 115, poz. 728) zarządzam, co następuje:

§ 1

Ustala się średni miesięczny koszt utrzymania dziecka w Domu Dziecka p.w. św. Józefa w Bolesławcu, prowadzonego przez Zgromadzenie Sióstr Elżbietanek – Prowincja Wrocławska – w 2009 roku - w wysokości 1881,82 zł (słownie zł: jeden tysiąc osiemset osiemdziesiąt jeden 82/100).

§ 2

Wykonanie zarządzenia powierza się kierownikowi Powiatowego Centrum Pomocy Rodzinie w Bolesławcu.

§ 3

Zarządzenie podlega ogłoszeniu w Dzienniku Urzędowym Województwa Dolnośląskiego.

STAROSTA BOLESŁAWIECKI

CEZARY ADAM PRZYBYLSKI

817

ZARZĄDZENIE STAROSTY GŁOGOWSKIEGO NR 4/2009

z dnia 13 lutego 2009 r.

w sprawie ustalenia średniego miesięcznego kosztu utrzymania mieszkańca w Domu Pomocy Społecznej w Głogowie przy ul. Neptuna 22/24 w Powiecie Głogowskim w 2009 roku

Na podstawie art. 60 ust. 2 oraz art. 152 ust. 6 ustawy z dnia 12 marca 2004 roku o pomocy społecznej (Dz. U. Nr 115, poz. 728 z 2008 r.) zarządzam, co następuje:

§ 1

Ustalam średni miesięczny koszt utrzymania mieszkańca w Domu Pomocy Społecznej w Głogowie przy ul. Neptuna 22/24 w 2009 roku w wysokości 2323,00 zł (słownie: dwa tysiące trzysta dwadzieścia trzy złote),

§ 2

Zarządzenie podlega ogłoszeniu w Dzienniku Urzędowym Województwa Dolnośląskiego.

§ 3

Zarządzenie wchodzi w życie z dniem podjęcia, z mocą od następnego miesiąca przypadającego po miesiącu, w którym zostało opublikowane.

STAROSTA GŁOGOWSKI

ANNA BROK

818

ZARZĄDZENIE STAROSTY GŁOGOWSKIEGO NR 5/2009

z dnia 13 lutego 2009 r.

w sprawie ustalenia średniego miesięcznego kosztu utrzymania dziecka w całodobowych placówkach opiekuńczo-wychowawczych funkcjonujących na terenie Powiatu Głogowskiego w 2009 roku

Na podstawie art. 86 ust. 7 ustawy z dnia 12 marca 2004 roku o pomocy społecznej (Dz. U. Nr 115, poz. 728 z 2008 r.) zarządzam, co następuje:

§ 1

Ustalam średni miesięczny koszt utrzymania dziecka w całodobowych placówkach opiekuńczo-wychowawczych funkcjonujących na terenie Powiatu Głogowskiego w roku 2009:

1. w placówkach rodzinnych:
 - a) Rodzinnym Domu Dziecka w Głogowie – **2001,46 zł** (słownie: dwa tysiące jeden zł 46/100),
 - b) Rodzinnym Domu Dziecka w Przedmościu – **1877,34 zł** (słownie: tysiąc osiemset siedemdziesiąt siedem zł 34/100),
2. w placówce socjalizacyjnej:
 - a) Domu Dziecka „Pod Lipami” im. Jana Kochanowskiego w Głogowie – **3129,30 zł** (słow-

nie: trzy tysiące sto dwadzieścia dziewięć 30/100).

§ 2

Zarządzenie podlega ogłoszeniu w Dzienniku Urzędowym Województwa Dolnośląskiego.

§ 3

Zarządzenie wchodzi w życie z dniem podjęcia, z mocą od następnego miesiąca przypadającego po miesiącu, w którym zostało opublikowane.

STAROSTA

ANNA BROK

819

ZARZĄDZENIE STAROSTY LWÓWECKIEGO NR OR 0135-1/09

z dnia 17 lutego 2009 r.

w sprawie ustalenia średniego miesięcznego kosztu utrzymania mieszkańca Domu Pomocy Społecznej w Mirsku i Nielestnie w 2009 roku

Na podstawie art. 60 ust. 2 pkt 2 ustawy z dnia 12 marca 2004 roku o pomocy społecznej (Dz. U. z 2004 roku Nr 64, poz. 593 ze zmianami) zarządzam, co następuje:

§ 1

Ustalam średni miesięczny koszt utrzymania mieszkańca w Domu Pomocy Społecznej w Mirsku w 2009 roku w wysokości 2001,00 złotych.

§ 2

Ustalam średni miesięczny koszt utrzymania mieszkańca w Domu Pomocy Społecznej w Nielestnie w 2009 roku w wysokości 2212,00 złotych.

§ 3

Zarządzenie podlega ogłoszeniu w Dzienniku Urzędowym Województwa Dolnośląskiego.

§ 4

Zarządzenie wchodzi w życie z dniem podpisania z mocą obowiązującą od następnego miesiąca przypadającego po miesiącu, w którym zostało opublikowane.

STAROSTA

ARTUR ZYCH

820

**ZARZĄDZENIE STAROSTY POWIATU ŚREDZKIEGO
NR 9/2009**

z dnia 16 lutego 2009 r.

w sprawie ustalenia średnich miesięcznych kosztów utrzymania dziecka w placówkach opiekuńczo-wychowawczych Powiatu Średzkiego w roku 2009

Na podstawie art. 86 ust. 7 ustawy o pomocy społecznej z dnia 12 marca 2004 r. (tekst jednolity Dz. U. z 2008 r. Nr 115, poz. 728 ze zm.) zarządzam, co następuje:

§ 1

Średni miesięczny koszt utrzymania dziecka w placówkach opiekuńczo-wychowawczych Powiatu Średzkiego w roku 2009 wynosi:

- | | |
|---|--------------------|
| 1) Rodzinny Dom Dziecka
nr 1 w Miękinii: | 2.089,88 zł |
| 2) Placówka Rodzinna
nr 2 w Głosce: | 2.247,53 zł |
| 3) Wielofunkcyjna Placówka
Opiekuńczo-Wychowawcza
w Środzie Śląskiej: | 2.398,14 zł |
| 4) Placówka Wsparcia Dziennego
w Środzie Śląskiej: | 111,46 zł |

§ 2

Zarządzenie podlega ogłoszeniu w Dzienniku Urzędowym Województwa Dolnośląskiego.

§ 3

Zarządzenie obowiązuje od następnego miesiąca przypadającego po miesiącu, w którym zostało opublikowane.

STAROSTA

SEBASTIAN BURDZY

821

**ZARZĄDZENIE STAROSTY POWIATU ŚREDZKIEGO
NR 11/2009**

z dnia 19 lutego 2009 r.

w sprawie ustalenia średnich miesięcznych kosztów utrzymania mieszkańca Domu Opieki Caritas Archidiecezji Wrocławskiej w Malczycach w roku 2009

Na podstawie art. 6 ust. 15 ustawy o pomocy społecznej z dnia 12 marca 2004 r. (tekst jednolity Dz. U. z 2008 r. Nr 115, poz. 728 ze zm.) zarządzam, co następuje:

§ 1

Średni miesięczny koszt utrzymania mieszkańca Domu Opieki Caritas Archidiecezji Wrocławskiej w Malczycach w roku 2009 wynosi **2.146,44 zł**.

§ 2

Zarządzenie podlega ogłoszeniu w Dzienniku Urzędowym Województwa Dolnośląskiego.

§ 3

Zarządzenie obowiązuje od następnego miesiąca przypadającego po miesiącu, w którym zostało opublikowane.

STAROSTA

SEBASTIAN BURDZY

822

**ZARZĄDZENIE STAROSTY ŚWIDNICKIEGO
NR 10/2009**

z dnia 29 stycznia 2009 r.

w sprawie ustalenia średniego miesięcznego kosztu utrzymania dziecka w placówkach opiekuńczo-wychowawczych na terenie Powiatu Świdnickiego w 2009 roku

Na podstawie art. 6 ust. 15 oraz art. 86 ust. 7 ustawy z dnia 12 marca 2004 r. o pomocy społecznej (Dz. U. z 2008 r. Nr 115, poz. 728 z późn. zm.) zarządza się, co następuje:

§ 1

Ustala się średni miesięczny koszt utrzymania dziecka w placówkach opiekuńczo-wychowawczych na terenie Powiatu Świdnickiego w 2009 r.

- 1) w Domu Dziecka w Bystrzycy Górnej w wysokości **2.812 zł**;
- 2) w Całodobowej Placówce Opiekuńczo-Wychowawczej „Chata SKSK” w Świdnicy w wysokości **2.400 zł**.

§ 2

Zarządzenie podlega ogłoszeniu w Dzienniku Urzędowym Województwa Dolnośląskiego.

§ 3

Zarządzenie wchodzi w życie z dniem podpisania.

STAROSTA

ZYGMUNT WORSZA

823

**ZARZĄDZENIE STAROSTY POWIATU TRZEBNICKIEGO
NR 13/09**

z dnia 20 lutego 2009 r.

w sprawie ustalenia miesięcznego kosztu utrzymania mieszkańca w domu pomocy społecznej na terenie powiatu trzebnickiego w 2009 roku

Na podstawie art. 60 ust. 2 pkt 2 ustawy z dnia 12 marca 2004 o pomocy społecznej (Dz. U. z 2004 r. Nr 64, poz. 593 z późniejszymi zmianami) zarządzam, co następuje:

§ 1

Ustala się miesięczny koszt utrzymania mieszkańca Domu Pomocy Społecznej w Obornikach Śląskich ul. Kardynała Stefana Wyszyńskiego 33, wraz z filią w Rościszewicach ul. Polna 43, w roku 2009 w wysokości 2530,99 zł.

§ 2

Zarządzenie podlega ogłoszeniu w Dzienniku Urzędowym Województwa Dolnośląskiego.

§ 3

Zarządzenie wchodzi w życie z dniem podpisania.

STAROSTA

ROBERT ADACH

824



**PREZES
URZĘDU REGULACJI ENERGETYKI**

Wrocław, dnia 26 lutego 2009 r.

OWR-4210-6/2009/3810/V-B/CP

DECYZJA

Na podstawie art. 155 ustawy z dnia 14 czerwca 1960 r. – Kodeks postępowania administracyjnego (Dz. U. z 2000 r. Nr 98, poz. 1071, z 2001 r. Nr 49, poz. 509, z 2002 r. Nr 113, poz. 984, Nr 153, poz. 1271 i Nr 169, poz. 1387 z 2003 r. Nr 130, poz. 1188 i Nr 170, poz. 1660, z 2004 r. Nr 162, poz. 1692 oraz z 2005 r. Nr 64, poz. 565, Nr 78, poz. 682, Nr 181, poz. 1524) oraz art. 47 ust. 2 ustawy z dnia 10 kwietnia 1997 r. – Prawo energetyczne (Dz. U. z 2006 r. Nr 89, poz. 625, Nr 104, poz. 708, Nr 158, poz. 1123, Nr 170, poz. 1217, Dz. U. z 2007 r. Nr 21 poz. 124 oraz Nr 52, poz. 343, Nr 115, poz. 790, Nr 130, poz. 905, Dz. U. z 2008 r. Nr 180, poz. 1112) i § 27 ust. 1 rozporządzenia Ministra Gospodarki z dnia 9 października 2006 r. w sprawie szczegółowych zasad kształtowania i kalkulacji taryf oraz rozliczeń z tytułu zaopatrzenia w ciepło (Dz. U. z 2006 r. Nr 193, poz. 1423), w związku z art. 30 ust. 1 ustawy z dnia 10 kwietnia 1997 r. – Prawo energetyczne,

po rozpatrzeniu wniosku

z dnia 12 stycznia 2009 r.

uzupełnionego pismem z dnia 26 stycznia oraz z 24 i 25 lutego 2009 r.

Spółdzielni Mieszkaniowej
z siedzibą w Bielawie
zwanej w dalszej części Przedsiębiorstwem

postanawiam

zatwierdzić dokonaną przez Przedsiębiorstwo **zmianę taryfy** dla ciepła zatwierdzoną moją decyzją z dnia 30 września 2008 r. nr OWR-4210-41/2008/3810/V-A/CP, która to zmiana stanowi załącznik do niniejszej decyzji.

UZASADNIENIE

Stosownie do treści art. 47 ust. 2 ustawy – Prawo energetyczne, Przedsiębiorstwo prowadzące działalność koncesjonowaną w zakresie wytwarzania ciepła ustaliło taryfę dla ciepła, która została zatwierdzona decyzją Prezesa Urzędu Regulacji Energetyki z dnia 30 września 2008 r. nr OWR-4210-41/2008/3810/V-A/CP. Okres obowiązywania tej taryfy ustalono do dnia 31 października 2009 r.

W dniu 15 stycznia 2009 r. na wniosek Przedsiębiorstwa zostało wszczęte postępowanie administracyjne w sprawie zmiany taryfy dla ciepła. Wniosek o zatwierdzenie zmiany taryfy dla ciepła Przedsiębiorstwo uzasadniło wzrostem kosztów prowadzenia działalności gospodarczej związanej ze zmianą ceny zakupu miału węglowego i energii elektrycznej.

W trakcie postępowania administracyjnego, na podstawie zgromadzonej dokumentacji, dokonano analizy i oceny skutków ekonomicznych zmiany dotychczas obowiązującej taryfy i ustalono, że zmiana taryfy jest zasadna.

Przepis § 27 ust. 1 rozporządzenia Ministra Gospodarki z dnia 9 października 2006 r. w sprawie szczegółowych zasad kształtowania i kalkulacji taryf oraz rozliczeń z tytułu zaopatrzenia w ciepło stanowi, że:

„W przypadku nieprzewidzianej, istotnej zmiany warunków wykonywania przez przedsiębiorstwo energetyczne działalności gospodarczej jest możliwa zmiana taryfy wprowadzonej do stosowania w trybie określonym w art. 47 ustawy, (...) po dokonaniu analizy i oceny skutków ekonomicznych tych zmian”.

Rozpatrując przedmiotowy wniosek kierowano się przesłankami określonymi w art. 155 Kpa, zgodnie z którymi decyzja ostateczna, na mocy której strona nabyła prawo, może być w każdym czasie za zgodą strony uchylona lub zmieniona przez organ administracji publicznej, który ją wydał, jeżeli przepisy szczególne nie sprzeciwiają się uchyleniu lub zmianie takiej decyzji i przemawia za tym interes społeczny lub słuszny interes strony.

Ponieważ spełnione zostały przesłanki warunkujące zmianę decyzji administracyjnej w trybie art. 155 Kpa, w szczególności zmianie dotychczas obowiązującej decyzji nie sprzeciwiają się przepisy szczególne oraz przemawia za tym słuszny interes Strony – postanowiłem orzec, jak w rozstrzygnięciu.

POUCZENIE

- a) Od niniejszej decyzji przysługuje odwołanie do Sądu Okręgowego w Warszawie – Sądu Ochrony Konkurencji i Konsumentów – za moim pośrednictwem, w terminie dwutygodniowym od dnia jej doręczenia (art. 30 ust. 2 i 3 ustawy z dnia 10 kwietnia 1997 r. – Prawo energetyczne oraz art. 479⁴⁶ pkt 1 i art. 479⁴⁷ § 1 Kodeksu postępowania cywilnego).
- b) Odwołanie od decyzji powinno czynić zadość wymaganiom przepisanych dla pisma procesowego oraz zawierać oznaczenie zaskarżonej decyzji i wartości przedmiotu sporu, przytoczenie zarzutów, zwięzłe ich uzasadnienie, wskazanie dowodów, a także zawierać wnioski o uchylenie albo o zmianę decyzji w całości lub w części (art. 479⁴⁹ Kodeksu postępowania cywilnego).
- c) **Odwołanie należy przesać na adres Południowo-Zachodniego Oddziału Terenowego Urzędu Regulacji Energetyki z siedzibą we Wrocławiu, ul. Marszałka Józefa Piłsudskiego 49–57, 50-032 Wrocław.**
- d) Stosownie do art. 31 ust. 4 oraz art. 47 ust. 3 pkt 2 ustawy – Prawo energetyczne, niniejsza decyzja **zostanie** skierowana do ogłoszenia w Dzienniku Urzędowym Województwa Dolnośląskiego.
- e) Stosownie do art. 47 ust. 4 ustawy – Prawo energetyczne, Przedsiębiorstwo wprowadza zmianę taryfy nie **wcześnie** niż po upływie 14 dni i nie później niż do 45 dnia od daty jej opublikowania w Dzienniku Urzędowym Województwa Dolnośląskiego.

Z upoważnienia Prezesa Urzędu Regulacji Energetyki

DYREKTOR

PÓLUDNIOWO-ZACHODNIEGO
ODDZIAŁU TERENOWEGO
URZĘDU REGULACJI ENERGETYKI
z siedzibą we Wrocławiu

Jadwiga Gogolewska

Spółdzielnia Mieszkaniowa w Bielawie

ZMIANA TARYFY DLA CIEPŁA

Niniejsza taryfa stanowi załącznik do decyzji Prezesa Urzędu Regulacji Energetyki z dnia 26 lutego 2009 r. nr OWR-4210-6/2009/3810/V-B/CP

W taryfie dla ciepła Spółdzielni Mieszkaniowej z siedzibą w Bielawie, stanowiącej załącznik do decyzji Prezesa Urzędu Regulacji Energetyki z dnia 30 września 2008 r. nr OWR-4210-41/2008/3810/V-A/CP, wprowadza się następującą zmianę:

– punkt 4 otrzymuje następujące brzmienie:

„4. Rodzaje oraz wysokość cen

Wyszczególnienie	Jednostki	Wysokość cen	
		netto	brutto*
Cena za zamówioną moc ciepłą	zł/MW/rok	56 999,77	69 539,72
	rata miesięczna	4 749,98	5 794,98
Cena ciepła	zł/GJ	22,62	27,60
Cena nośnika ciepła	zł/m ³	11,16	13,62

* – ceny brutto zawierają podatek od towarów i usług w wysokości 22%.”

Pozostałe zapisy taryfy nie ulegają zmianie.

ZASTĘPCA PREZESA
DS. TECHNICZNYCH I EKSPLOATACJI
RAFAŁ JANUSZKIEWICZ

PREZES ZARZĄDU
TADEUSZ DERENOWSKI

825



**PREZES
URZĘDU REGULACJI ENERGETYKI**

Wrocław, dnia 26 lutego 2009 r.

OWR-4210-7/2009/527/VII-C/MK

DECYZJA

Na podstawie art. 155 ustawy z dnia 14 czerwca 1960 r. – Kodeks postępowania administracyjnego (Dz. U. z 2000 r. Nr 98, poz. 1071, z 2001 r. Nr 49, poz. 509, z 2002 r. Nr 113, poz. 984, Nr 153, poz. 1271 i Nr 169, poz. 1387, z 2003 r. Nr 130, poz. 1188 i Nr 170, poz. 1660, z 2004 r. Nr 162, poz. 1692 oraz z 2005 r. Nr 64, poz. 565, Nr 78, poz. 682 i Nr 181, poz. 1524) oraz art. 47 ust. 2 ustawy z dnia 10 kwietnia 1997 r. – Prawo energetyczne (Dz. U. z 2006 r. Nr 89, poz. 625, Nr 104, poz. 708, Nr 158, poz. 1123 i Nr 170, poz. 1217, z 2007 r. Nr 21, poz. 124, Nr 52, poz. 343, Nr 115, poz. 790 i Nr 130, poz. 905, z 2008 r. Nr 180, poz. 1112 i Nr 227, poz. 1505 oraz z 2009 r. Nr 3, poz. 11) i § 27 ust. 1 rozporządzenia Ministra Gospodarki z dnia 9 października 2006 r. w sprawie szczegółowych zasad kształtowania i kalkulacji taryf oraz rozliczeń z tytułu zaopatrzenia w ciepło (Dz. U. z 2006 r. Nr 193, poz. 1423), w związku z art. 30 ust. 1 ustawy z dnia 10 kwietnia 1997 r. – Prawo energetyczne,

po rozpatrzeniu wniosku

z dnia 14 stycznia 2009 r.

**Zakładu Energetyki Ciepłej
Spółka z ograniczoną odpowiedzialnością
z siedzibą w Górze**

postanawiam

zatwierdzić dokonaną przez Przedsiębiorstwo zmianę taryfy dla ciepła zatwierdzonej moją decyzją z dnia 18 października 2007 r. nr OWR-4210-36/2007/527/VII-A/MK zmienionej decyzją z dnia 25 lipca 2008 r. nr OWR-4210-25/2008/527/VII-B/MK, która to zmiana stanowi załącznik do niniejszej decyzji.

UZASADNIENIE

Stosownie do treści art. 47 ust. 2 ustawy – Prawo energetyczne, Przedsiębiorstwo prowadzące działalność koncesjonowaną w zakresie wytwarzania oraz przesyłania i dystrybucji ciepła ustaliło taryfę dla ciepła, która została zatwierdzona decyzją Prezesa Urzędu Regulacji Energetyki z dnia 18 października 2007 r. nr OWR-4210-36/2007/527/VII-A/MK. Okres obowiązywania tej taryfy ustalono do dnia 30 września 2009 r.

Na wniosek Przedsiębiorstwa z dnia 14 stycznia 2009 r. zostało wszczęte postępowanie administracyjne w sprawie zmiany taryfy dla ciepła. Wniosek o zatwierdzenie zmiany taryfy dla ciepła Przedsiębiorstwo uzasadniło wzrostem kosztów paliwa technologicznego i energii elektrycznej.

W trakcie postępowania administracyjnego, na podstawie zgromadzonej dokumentacji, dokonano analizy i oceny skutków ekonomicznych zmian cen paliwa oraz kosztu energii elektrycznej i ustalono, że wysokość podwyżek stanowi istotną zmianę warunków prowadzenia przez Przedsiębiorstwo działalności gospodarczej.

Przedsiębiorstwo opracowało zmianę taryfy zgodnie z zasadami określonymi w art. 45 ustawy – Prawo energetyczne oraz przepisami rozporządzenia Ministra Gospodarki z dnia 9 października 2006 r. w sprawie szczegółowych zasad kształtowania i kalkulacji taryf oraz rozliczeń z tytułu zaopatrzenia w ciepło.

Zapisy § 27 ust. 1 cytowanego rozporządzenia stanowią, że w przypadku nieprzewidzianej, istotnej zmiany warunków prowadzenia przez przedsiębiorstwo energetyczne działalności gospodarczej, jest możliwa zmiana taryfy wprowadzonej do stosowania w trybie określonym w art. 47 ustawy – Prawo energetyczne.

Rozpatrując przedmiotowy wniosek kierowano się przesłankami określonymi w art. 155 Kpa, zgodnie z którymi decyzja ostateczna, na mocy której strona nabyła prawo, może być w każdym czasie za zgodą strony uchylona lub zmieniona przez organ administracji publicznej, który ją wydał, jeżeli przepisy szczególne nie sprzeciwiają się uchyleniu lub zmianie takiej decyzji i przemawia za tym interes społeczny lub słuszny interes strony.

Ponieważ spełnione zostały przesłanki warunkujące zmianę decyzji administracyjnej w trybie art. 155 Kpa, a w szczególności zmianie dotychczas obowiązującej decyzji nie sprzeciwiają się przepisy szczególne oraz przemawia za tym słuszny interes Strony – postanowiłem orzec, jak w rozstrzygnięciu.

POUCZENIE

1. Od niniejszej decyzji przysługuje odwołanie do Sądu Okręgowego w Warszawie – Sądu Ochrony Konkurencji i Konsumentów – za moim pośrednictwem, w terminie dwutygodniowym od dnia jej doręczenia (art. 30 ust. 2 i 3 ustawy z dnia 10 kwietnia 1997 r. – Prawo energetyczne oraz art. 479⁴⁶ pkt 1 i art. 479⁴⁷ § 1 Kodeksu postępowania cywilnego).
2. Odwołanie od decyzji powinno czynić zadość wymaganiom przepisanych dla pisma procesowego oraz zawierać oznaczenie zaskarżonej decyzji i wartości przedmiotu sporu, przytoczenie zarzutów, zwięzłe ich uzasadnienie, wskazanie dowodów, a także zawierać wniosek o uchylenie albo o zmianę decyzji w całości lub w części (art. 479⁴⁹ Kodeksu postępowania cywilnego).
Odwołanie należy przesłać na adres Południowo-Zachodniego Oddziału Terenowego Urzędu Regulacji Energetyki z siedzibą we Wrocławiu, ul. Marszałka Józefa Piłsudskiego 49–57, 50-032 Wrocław.
3. Stosownie do art. 31 ust. 4 oraz art. 47 ust. 3 pkt 2 ustawy – Prawo energetyczne, niniejsza decyzja zostanie skierowana do ogłoszenia w Dzienniku Urzędowym Województwa Dolnośląskiego.
4. Stosownie do art. 47 ust. 4 ustawy – Prawo energetyczne, Przedsiębiorstwo wprowadza zmianę taryfy nie wcześniej niż po upływie 14 dni i nie później niż do 45 dnia od daty jej opublikowania w Dzienniku Urzędowym Województwa Dolnośląskiego.

Z upoważnienia Prezesa Urzędu Regulacji Energetyki

DYREKTOR

POŁUDNIOWO-ZACHODNIEGO
ODDZIAŁU TERENOWEGO
URZĘDU REGULACJI ENERGETYKI
z siedzibą we Wrocławiu

Jadwiga Gogolewska

**Zakład Energetyki Ciepłej
Spółka z ograniczoną odpowiedzialnością**

ZMIANA TARYFY DLA CIEPŁA

Niniejsza taryfa stanowi załącznik do decyzji Prezesa Urzędu Regulacji Energetyki z dnia 26 lutego 2009 r. nr OWR-4210-7/2009/527/VII-C/MK

W taryfie dla ciepła Zakładu Energetyki Ciepłej Spółka z ograniczoną odpowiedzialnością z siedzibą w Górze, stanowiącej załącznik do decyzji Prezesa URE z dnia 18 października 2007 r. nr OWR-4210-36/2007/527/VII-A/MK zmienionej decyzją nr OWR-4210-25/2008/527/VII-B/MK z dnia 25 lipca 2008 r., wprowadza się następującą zmianę:

– w rozdziale **IV Rodzaje oraz wysokość cen i stawek opłat** punkt 1 otrzymuje brzmienie:

„1 Ceny i stawki opłat za ciepło

Wyszczególnienie	Jednostki	Wysokość cen i stawek opłat	
		netto	brutto*
Cena za zamówioną moc cieplną	zł/MW/rok	64 465,08	78 647,40
	rata miesięczna	5 372,09	6 553,95
Cena ciepła	zł/GJ	30,30	36,97
Cena nośnika ciepła	zł/m ³	13,94	17,01
Stawka opłaty stałej za usługi przesyłowe	zł/MW/rok	13 782,44	16 814,58
	rata miesięczna	1 148,54	1 401,22
Stawka opłaty zmiennej za usługi przesyłowe	zł/GJ	7,52	9,17

* Ceny i stawki opłat brutto zawierają podatek od towarów i usług w wysokości 22%."

Pozostałe zapisy taryfy nie ulegają zmianie.

PREZES ZARZĄDU

JERZY BIRECKI

826



**PREZES
URZĘDU REGULACJI ENERGETYKI**

Wrocław, dnia 27 lutego 2009 r.

OWR-4210-9/2009/157/VII-B/AŁ

DECYZJA

Na podstawie art. 155 ustawy z dnia 14 czerwca 1960 r. – Kodeks postępowania administracyjnego (Dz. U. z 2000 r. Nr 98, poz. 1071 z późn. zm.) oraz art. 47 ust. 2, w związku z art. 30 ust. 1 ustawy z dnia 10 kwietnia 1997 r. – Prawo energetyczne (Dz. U. z 2006 r. Nr 89, poz. 625 z późn. zm.) i § 27 ust. 1 rozporządzenia Ministra Gospodarki z dnia 9 października 2006 r. w sprawie szczegółowych zasad kształtowania i kalkulacji taryf oraz rozliczeń z tytułu zaopatrzenia w ciepło (Dz. U. z 2006 r. Nr 193 poz. 1423),

**po rozpatrzeniu wniosku
przedsiębiorstwa energetycznego**

**Wojewódzkie Przedsiębiorstwo Energetyki Ciepłej w Legnicy
Spółka Akcyjna
z siedzibą w Legnicy**

posiadającego statystyczny numer identyfikacyjny REGON: 000160034
zwanego dalej Przedsiębiorstwem
zawartego w piśmie z dnia 23 stycznia 2009 r. znak WPEC/EE/118/778/2009,
uzupełnionego pismami z dnia 17, 24 i 26 lutego 2009 r.

postanawiam

zatwierdzić dokonaną przez Przedsiębiorstwo zmianę taryfy dla ciepła zatwierdzoną moją decyzją z dnia 18 kwietnia 2008 r. nr OWR-4210-4/2008/157/VIII-A/JK, która to zmiana stanowi załącznik do niniejszej decyzji.

UZASADNIENIE

Stosownie do treści art. 47 ust. 2 ustawy – Prawo energetyczne, Przedsiębiorstwo prowadzące działalność koncesjonowaną w zakresie: wytwarzania, przesyłania i dystrybucji ciepła oraz obrotu ciepłem ustaliło taryfę dla ciepła, która została zatwierdzona w dniu 18 kwietnia 2008 r. decyzją nr OWR-4210-4/2008/157/VIII-A/JK, z okresem obowiązywania do dnia 31 maja 2009 r.

W dniu 23 stycznia 2009 r. na wniosek Przedsiębiorstwa zostało wszczęte postępowanie administracyjne w sprawie zmiany taryfy dla ciepła. Wniosek ten Przedsiębiorstwo uzasadniło wzrostem cen paliw technologicznych zużywanych w procesie produkcji ciepła oraz wzrostem cen energii elektrycznej. Ponadto wzrosły ceny ciepła w taryfie przedsiębiorstwa „Energetyka” sp. z o.o., od którego Przedsiębiorstwo kupuje ciepło, a których wysokość wpłynęła na wzrost kosztów strat ciepła i nośnika ciepła stanowiących składnik kosztu przesyłania i dystrybucji w systemach ciepłowniczych Głogowa i Lubina.

Zapisy § 27 ust. 1 rozporządzenia Ministra Gospodarki z dnia 9 października 2006 r. w sprawie szczegółowych zasad kształtowania i kalkulacji taryf oraz rozliczeń z tytułu zaopatrzenia w ciepło (Dz. U. z 2006 r. Nr 193, poz. 1423) stanowią, że w przypadku nieprzewidzianej, istotnej zmiany warunków wykonywania przez przedsiębiorstwo energetyczne działalności gospodarczej jest możliwa zmiana taryfy wprowadzonej do stosowania, w trybie określonym w art. 47 ustawy – Prawo energetyczne.

W trakcie postępowania administracyjnego, na podstawie zgromadzonej dokumentacji dokonano analizy i oceny skutków ekonomicznych zmiany ceny paliw, energii elektrycznej i cen ciepła z taryfy przedsiębiorstwa „Energetyka” sp. z o.o. oraz ustalono, że zmiany te stanowią nieprzewidzianą i istotną zmianę warunków wykonywania przez Przedsiębiorstwo działalności gospodarczej.

Przedsiębiorstwo opracowało zmianę taryfy zgodnie z zasadami określonymi w art. 45 ustawy – Prawo energetyczne oraz przepisami cytowanego wyżej rozporządzenia.

Rozpatrując przedmiotowy wniosek kierowano się przesłankami określonymi w art. 155 Kpa, zgodnie z którymi decyzja ostateczna, na mocy której strona nabyła prawo, może być w każdym czasie za zgodą

strony uchylona lub zmieniona przez organ administracji publicznej, który ją wydał, jeżeli przepisy szczególne nie sprzeciwiają się uchyleniu lub zmianie takiej decyzji i przemawia za tym interes społeczny lub słuszny interes strony.

Ponieważ spełnione zostały przesłanki warunkujące zmianę decyzji administracyjnej w trybie art. 155 Kpa, w szczególności zmianie dotychczas obowiązującej decyzji nie sprzeciwiają się przepisy szczególne oraz przemawia za tym słuszny interes Strony – postanowiono orzec, jak w rozstrzygnięciu.

POUCZENIE

1. Od niniejszej decyzji przysługuje odwołanie do Sądu Okręgowego w Warszawie – Sądu Ochrony Konkurencji i Konsumentów, za moim pośrednictwem, w terminie dwutygodniowym od dnia jej doręczenia (art. 30 ust. 2 i 3 ustawy z dnia 10 kwietnia 1997 r. – Prawo energetyczne oraz art. 479⁴⁶ pkt 1 i art. 479⁴⁷ § 1 Kodeksu postępowania cywilnego).
2. Odwołanie od decyzji powinno czynić zadość wymaganiom przepisanych dla pisma procesowego oraz zawierać oznaczenie zaskarżonej decyzji i wartości przedmiotu sporu, przytoczenie zarzutów, powiązanie ich uzasadnienie, wskazanie dowodów, a także zawierać wnioski o uchylenie albo o zmianę decyzji w całości lub w części (art. 479⁴⁹ Kodeksu postępowania cywilnego).
Odwołanie należy przesać na adres Południowo-Zachodniego Oddziału Terenowego Urzędu Regulacji Energetyki – ul. Marszałka Józefa Piłsudskiego 49–57, 50-032 Wrocław.
3. Zgodnie z art. 31 ust. 4 oraz art. 47 ust. 3 pkt 2 ustawy – Prawo energetyczne, decyzja zostanie skierowana do ogłoszenia w Dzienniku Urzędowym Województwa Dolnośląskiego.
4. Stosownie do art. 47 ust. 4 ustawy – Prawo energetyczne, Przedsiębiorstwo wprowadza zmianę taryfy nie wcześniej niż po upływie 14 dni i nie później niż do 45 dnia od daty jej opublikowania w Dzienniku Urzędowym Województwa Dolnośląskiego.

Z upoważnienia Prezesa Urzędu Regulacji Energetyki

DYREKTOR

POŁUDNIOWO-ZACHODNIEGO
ODDZIAŁU TERENOWEGO
URZĘDU REGULACJI ENERGETYKI
z siedzibą we Wrocławiu

Jadwiga Gogolewska

WOJEWÓDZKIE PRZEDSIĘBIORSTWO ENERGETYKI CIEPLNEJ W LEGNICY

Spółka Akcyjna
59-220 Legnica, ul. Poznańska 48

ZMIANA TARYFY DLA CIEPŁA

Niniejsza taryfa stanowi załącznik do decyzji Prezesa Urzędu Regulacji Energetyki z dnia 27 lutego 2009 r. nr OWR-4210-9/2009/157/VIII-B/AŁ

W taryfie dla ciepła Wojewódzkiego Przedsiębiorstwa Energetyki Ciepłej w Legnicy S.A., stanowiącej załącznik do decyzji Prezesa Urzędu Regulacji Energetyki z dnia 18 kwietnia 2008 r. nr OWR-4210-4/2008/157/VIII-A/JK, wprowadza się następującą zmianę:

- w rozdziale IV. **RODZAJE ORAZ WYSOKOŚĆ CEN I STAWEK OPŁAT** punkt 1. otrzymuje brzmienie:
„1. Ceny i stawki opłat za ciepło
a) dla odbiorców ciepła w Legnicy

Grupa taryfowa B1 – Lg.

Wyszczególnienie	Jednostki	Wysokość cen i stawek opłat	
		netto	brutto ^{*)}
Cena za zamówioną moc cieplną	zł/MW/rok	57 711,82	70 408,42
	rata miesięczna	4 809,32	5 867,37
Cena ciepła	zł/GJ	24,31	29,66
Cena nośnika ciepła	zł/m ³	8,96	10,93
Stawka opłaty stałej za usługi przesyłowe	zł/MW/rok	10 211,87	12 458,48
	rata miesięczna	850,99	1 038,21
Stawka opłaty zmiennej za usługi przesyłowe	zł/GJ	7,84	9,56

Grupa taryfowa C1 – Lg.

Wyszczególnienie	Jednostki	Wysokość cen i stawek opłat	
		netto	brutto ^{*)}
Cena za zamówioną moc cieplną	zł/MW/rok	57 711,82	70 408,42
	rata miesięczna	4 809,32	5 867,37
Cena ciepła	zł/GJ	24,31	29,66
Cena nośnika ciepła	zł/m ³	8,96	10,93
Stawka opłaty stałej za usługi przesyłowe	zł/MW/rok	15 960,88	19 479,27
	rata miesięczna	1 330,07	1 622,69
Stawka opłaty zmiennej za usługi przesyłowe	zł/GJ	11,87	14,48

Grupa taryfowa D1 – Lg.

Wyszczególnienie	Jednostki	Wysokość cen i stawek opłat	
		netto	brutto ^{*)}
Cena za zamówioną moc cieplną	zł/MW/rok	57 711,82	70 408,42
	rata miesięczna	4 809,32	5 867,37
Cena ciepła	zł/GJ	24,31	29,66
Cena nośnika ciepła	zł/m ³	8,96	10,93
Stawka opłaty stałej za usługi przesyłowe	zł/MW/rok	19 477,78	23 762,89
	rata miesięczna	1 623,15	1 980,24
Stawka opłaty zmiennej za usługi przesyłowe	zł/GJ	12,61	15,38

b) dla odbiorców ciepła w Złotoryi

Grupa taryfowa B1 – Zł. Je

Wyszczególnienie	Jednostki	Wysokość cen i stawek opłat	
		netto	brutto ^{*)}
Cena za zamówioną moc cieplną	zł/MW/rok	91 652,46	111 816,00
	rata miesięczna	7 637,71	9 318,00
Cena ciepła	zł/GJ	31,67	38,64
Cena nośnika ciepła	zł/m ³	12,81	15,63
Stawka opłaty stałej za usługi przesyłowe	zł/MW/rok	14 197,70	17 321,19
	rata miesięczna	1 183,14	1 443,43
Stawka opłaty zmiennej za usługi przesyłowe	zł/GJ	6,96	8,49

Grupa taryfowa C1 – Zł. Je

Wyszczególnienie	Jednostki	Wysokość cen i stawek opłat	
		netto	brutto ^{*)}
Cena za zamówioną moc cieplną	zł/MW/rok	91 652,46	111 816,00
	rata miesięczna	7 637,71	9 318,00
Cena ciepła	zł/GJ	31,67	38,64
Cena nośnika ciepła	zł/m ³	12,81	15,63
Stawka opłaty stałej za usługi przesyłowe	zł/MW/rok	19 424,49	23 697,88
	rata miesięczna	1 618,71	1 974,82
Stawka opłaty zmiennej za usługi przesyłowe	zł/GJ	12,09	14,75

Grupa taryfowa B1 – Zł. Sł

Wyszczególnienie	Jednostki	Wysokość cen i stawek opłat	
		netto	brutto ^{*)}
Cena za zamówioną moc cieplną	zł/MW/rok	96 442,49	117 659,84
	rata miesięczna	8 036,87	9 804,98
Cena ciepła	zł/GJ	34,49	42,08
Cena nośnika ciepła	zł/m ³	13,31	16,24
Stawka opłaty stałej za usługi przesyłowe	zł/MW/rok	11 406,31	13 915,70
	rata miesięczna	950,53	1 159,64
Stawka opłaty zmiennej za usługi przesyłowe	zł/GJ	7,46	9,10

c) dla odbiorców w Chojnowie

Grupa taryfowa A1 – Cj. Gr

Wyszczególnienie	Jednostki	Wysokość stawek opłat	
		netto	brutto ^{*)}
Stawka opłaty miesięcznej za zamówioną moc cieplną	zł/MW	9 432,88	11 508,11
Stawka opłaty za ciepło	zł/GJ	50,06	61,07

Grupa taryfowa B1 – Cj. Kj

Wyszczególnienie	Jednostki	Wysokość cen i stawek opłat	
		netto	brutto ^{*)}
Cena za zamówioną moc cieplną	zł/MW/rok	69 414,59	84 685,80
	rata miesięczna	5 784,55	7 057,15
Cena ciepła	zł/GJ	27,93	34,07
Cena nośnika ciepła	zł/m ³	11,94	14,57
Stawka opłaty stałej za usługi przesyłowe	zł/MW/rok	18 267,07	22 285,83
	rata miesięczna	1 522,26	1 857,15
Stawka opłaty zmiennej za usługi przesyłowe	zł/GJ	12,94	15,79

Grupa taryfowa C1 – Cj. Kj

Wyszczególnienie	Jednostki	Wysokość cen i stawek opłat	
		netto	brutto ¹⁾
Cena za zamówioną moc ciepłą	zł/MW/rok	69 414,59	84 685,80
	rata miesięczna	5 784,55	7 057,15
Cena ciepła	zł/GJ	27,93	34,07
Cena nośnika ciepła	zł/m ³	11,94	14,57
Stawka opłaty stałej za usługi przesyłowe	zł/MW/rok	25 719,56	31 377,86
	rata miesięczna	2 143,30	2 614,82
Stawka opłaty zmiennej za usługi przesyłowe	zł/GJ	13,76	16,79

d) dla odbiorców w Głogowie

Grupa taryfowa B2 – Gł.

Wyszczególnienie	Jednostki	Wysokość stawek opłat	
		netto	brutto ¹⁾
Stawka opłaty stałej za usługi przesyłowe	zł/MW/rok	24 425,02	29 798,52
	rata miesięczna	2 035,42	2 483,21
Stawka opłaty zmiennej za usługi przesyłowe	zł/GJ	9,73	11,87

Grupa taryfowa C2 – Gł.

Wyszczególnienie	Jednostki	Wysokość stawek opłat	
		netto	brutto ¹⁾
Stawka opłaty stałej za usługi przesyłowe	zł/MW/rok	33 346,82	40 683,12
	rata miesięczna	2 778,90	3 390,26
Stawka opłaty zmiennej za usługi przesyłowe	zł/GJ	11,58	14,13

Grupa taryfowa D2 – Gł.

Wyszczególnienie	Jednostki	Wysokość stawek opłat	
		netto	brutto ¹⁾
Stawka opłaty stałej za usługi przesyłowe	zł/MW/rok	35 095,59	42 816,62
	rata miesięczna	2 924,63	3 568,05
Stawka opłaty zmiennej za usługi przesyłowe	zł/GJ	15,10	18,42

W rozliczeniach z odbiorcami ciepła na terenie Głogowa (grupa taryfowa B2 – Gł., C2 – Gł., D2 – Gł.) poza stawkami opłat wymienionymi w niniejszej taryfie stosowane będą również:

- cena za zamówioną moc ciepłą,
- cena ciepła,
- cena nośnika ciepła,

w wysokości ustalonej w taryfie przedsiębiorstwa "Energetyka" Sp. z o.o. z siedzibą w Lubinie dla odbiorców zaopatrywanych w ciepło w postaci wody gorącej bezpośrednio z elektrociepłowni sprzedawcy EC-3 Głogów - grupa „G1w”.

e) dla odbiorców ciepła w Ścinawie

Grupa taryfowa A1m – Ści.

Wyszczególnienie	Jednostki	Wysokość stawek opłat	
		netto	brutto ¹⁾
Stawka opłaty miesięcznej za zamówioną moc ciepłą	zł/MW	12 558,10	15 320,88
Stawka opłaty za ciepło	zł/GJ	41,29	50,37

f) dla odbiorców ciepła w Chocianowie

Grupa taryfowa A1 – Chc. AK

Wyszczególnienie	Jednostki	Wysokość stawek opłat	
		netto	brutto ^{*)}
Stawka opłaty miesięcznej za zamówioną moc cieplną	zł/MW	14 119,98	17 226,38
Stawka opłaty za ciepło	zł/GJ	44,80	54,66

Grupa taryfowa A1 – Chc. Od

Wyszczególnienie	Jednostki	Wysokość stawek opłat	
		netto	brutto ^{*)}
Stawka opłaty miesięcznej za zamówioną moc cieplną	zł/MW	12 168,08	14 845,06
Stawka opłaty za ciepło	zł/GJ	48,65	59,35

g) dla odbiorców ciepła w Lubinie

W rozliczeniach z odbiorcami ciepła na terenie Lubina stosowane będą: cena za zamówioną moc cieplną, cena ciepła i cena nośnika ciepła w wysokości obliczonej z taryfy dla ciepła przedsiębiorstwa „Energetyka” Sp. z o.o. z siedzibą w Lubinie dla grupy odbiorców LP1 oraz następujących cen WPEC w Legnicy S.A. ustalonych dla własnego źródła ciepła w Lubinie:

Wyszczególnienie	Jednostki	Wysokość cen	
		netto	brutto ^{*)}
Cena za zamówioną moc cieplną	zł/MW/rok	45 348,81	55 325,55
	rata miesięczna	3 779,07	4 610,46
Cena ciepła	zł/GJ	23,73	28,95
Cena nośnika ciepła	zł/m ³	7,26	8,86

według następujących wzorów:

Cena za zamówioną moc cieplną:

$$C_N = 0,884 \times C_{N1} + 0,116 \times C_{N2}$$

gdzie:

C_N – cena za zamówioną moc cieplną ustalona zgodnie z § 8 pkt 2 rozporządzenia taryfowego,

C_{N1} – cena za zamówioną moc cieplną ustalona dla własnego źródła ciepła w Lubinie,

C_{N2} – cena za zamówioną moc cieplną z taryfy dla ciepła przedsiębiorstwa „Energetyka” Sp. z o.o. z siedzibą w Lubinie,

Cena ciepła:

$$C_c = 0,787 \times C_{c1} + 0,213 \times C_{c2}$$

gdzie:

C_c – cena ciepła ustalona zgodnie z § 8 pkt 2 rozporządzenia taryfowego,

C_{c1} – cena ciepła ustalona dla własnego źródła ciepła w Lubinie,

C_{c2} – cena ciepła z taryfy dla ciepła przedsiębiorstwa „Energetyka” Sp. z o.o. z siedzibą w Lubinie,

Cena nośnika ciepła:

$$C_n = 0,671 \times C_{n1} + 0,329 \times C_{n2}$$

gdzie:

C_n – cena nośnika ciepła ustalona zgodnie z § 8 pkt 2 rozporządzenia taryfowego,

C_{n1} – cena nośnika ciepła ustalona dla własnego źródła ciepła w Lubinie,

C_{n2} – cena nośnika ciepła z taryfy dla ciepła przedsiębiorstwa „Energetyka” Sp. z o.o. z siedzibą w Lubinie,

Stawki opłat za usługi przesyłowe:

Grupa taryfowa B3 – Lu.

Wyszczególnienie	Jednostki	Wysokość stawek opłat	
		netto	brutto ^{*)}
Stawka opłaty stałej za usługi przesyłowe	zł/MW/rok	24 269,10	29 608,30
	rata miesięczna	2 022,43	2 467,36
Stawka opłaty zmiennej za usługi przesyłowe	zł/GJ	12,82	15,64

Grupa taryfowa C3 – Lu.

Wyszczególnienie	Jednostki	Wysokość stawek opłat	
		netto	brutto ^{*)}
Stawka opłaty stałej za usługi przesyłowe	zł/MW/rok	29 629,45	36 147,93
	rata miesięczna	2 469,12	3 012,33
Stawka opłaty zmiennej za usługi przesyłowe	zł/GJ	15,68	19,13

Grupa taryfowa D3 – Lu.

Wyszczególnienie	Jednostki	Wysokość stawek opłat	
		netto	brutto ^{*)}
Stawka opłaty stałej za usługi przesyłowe	zł/MW/rok	29 776,34	36 327,13
	rata miesięczna	2 481,36	3 027,26
Stawka opłaty zmiennej za usługi przesyłowe	zł/GJ	20,64	25,18

^{*)} ceny i stawki opłat brutto zawierają podatek od towarów i usług w wysokości 22%.”

Pozostałe zapisy taryfie nie ulegają zmianie.

PREZES ZARZĄDU
ARKADIUSZ JANUSZ

827



**PREZES
URZĘDU REGULACJI ENERGETYKI**

Wrocław, dnia 27 lutego 2009 r.

OWR-4210-8/2009/328/VIII-A/JJ

DECYZJA

Na podstawie art. 47 ust. 2 oraz art. 23 ust. 2 pkt 2 i 3 w związku z art. 30 ust. 1 ustawy z dnia 10 kwietnia 1997 r. – Prawo energetyczne (Dz. U. z 2006 r. Nr 89, poz. 625, Nr 104, poz. 708, Nr 158, poz. 1123, Nr 170, poz. 1217, z 2007 r. Nr 21, poz. 124, Nr 52, poz. 343, Nr 115, poz. 790 i Nr 130, poz. 905, z 2008 r. Nr 180, poz. 1112 i Nr 227, poz. 1505 oraz z 2009 r. Nr 3, poz. 11) oraz w związku z art. 104 ustawy z dnia 14 czerwca 1960 r. – Kodeks postępowania administracyjnego (Dz. U. z 2000 r. Nr 98, poz. 1071, z 2001 r. Nr 49, poz. 509, z 2002 r. Nr 113, poz. 984, Nr 153, poz. 1271 i Nr 169, poz. 1387, z 2003 r. Nr 130, poz. 1188 i Nr 170, poz. 1660, z 2004 r. Nr 162, poz. 1692 oraz z 2005 r. Nr 64, poz. 565, Nr 78, poz. 682 i Nr 181, poz. 1524),

po rozpatrzeniu wniosku

z dnia 16 stycznia 2009 r.
uzupełnionego pismami z dnia 7 i 18 lutego 2009 r.
w sprawie zatwierdzenia taryfy dla ciepła

„CIEPŁOWNICTWA” Sp. z o.o.
z siedzibą w Nowej Rudzie

posiadającego statystyczny numer identyfikacyjny REGON: 890 221 430
zwanego w dalszej części decyzji Przedsiębiorstwem

**postanawiam
zatwierdzić taryfę dla ciepła**

ustaloną przez wymienione Przedsiębiorstwo, stanowiącą załącznik
do niniejszej decyzji, na okres **do dnia 31 marca 2010 r.**

UZASADNIENIE

Na podstawie art. 61 § 1 ustawy z dnia 14 czerwca 1960 r. – Kodeks postępowania administracyjnego, w związku z art. 47 ust. 2 ustawy z dnia 10 kwietnia 1997 r. – Prawo energetyczne, na wniosek Przedsiębiorstwa posiadającego koncesję z dnia 1 października 1998 r.:

na wytwarzanie ciepła nr WCC/107/328/U/OT-6/98/JK, ze zmianami:
– z dnia 24 czerwca 1999 r. nr WCC/107A/328/U/3/99,
– z dnia 14 sierpnia 2007 r. nr WCC/107-ZTO/328/W/OWR/2007/MB,
– z dnia 22 stycznia 2009 r. nr WCC/107-ZTO-A/328/W/OWR/2009/GM,

której ważność upływa z dniem 31 grudnia 2025 r.,

na przesyłanie i dystrybucję ciepła nr PCC/109/328/U/OT-6/98/JK, ze zmianami:

– z dnia 24 czerwca 1999 r. nr PCC/109A/328/U/3/99,
– z dnia 14 sierpnia 2007 r. nr PCC/109-ZTO/328/W/OWR/2007/MB.

której ważność upływa z dniem 31 grudnia 2025 r.,

w dniu 16 stycznia 2009 r. zostało wszczęte postępowanie administracyjne w sprawie zatwierdzenia taryfy dla ciepła, ustalonej przez to Przedsiębiorstwo.

Zgodnie z art. 47 ust. 1 ustawy – Prawo energetyczne, przedsiębiorstwa energetyczne posiadające koncesje ustalają taryfy dla paliw gazowych i energii (w tym ciepła) oraz proponują okres ich obowiązywania, natomiast w myśl art. 47 ust. 2 ustawy – Prawo energetyczne Prezes URE, na wniosek przedsiębiorstwa, zatwierdza taryfę bądź odmawia jej zatwierdzenia w przypadku stwierdzenia niezgodności taryfy z zasadami i przepisami, o których mowa w art. 44 ÷ 46 tej ustawy.

W trakcie postępowania administracyjnego, na podstawie zgromadzonej dokumentacji, ustalono, że Przedsiębiorstwo opracowało taryfę zgodnie z zasadami określonymi w art. 44 i 45 ustawy – Prawo energetyczne oraz z przepisami rozporządzenia Ministra Gospodarki z dnia 9 października 2006 r. w sprawie

szczegółowych zasad kształtowania i kalkulacji taryf oraz rozliczeń z tytułu zaopatrzenia w ciepło (Dz. U. z 2006 r. Nr 193, poz. 1423).

Oceny kosztów uzasadnionych, stanowiących podstawę ustalenia cen i stawek opłat dla pierwszego roku stosowania taryfy, dokonano na podstawie porównania jednostkowych kosztów planowanych z uzasadnionymi jednostkowymi kosztami wynikającymi z kosztów poniesionych w roku kalendarzowym poprzedzającym pierwszy rok stosowania taryfy.

Udział opłat stałych, w łącznych opłatach za świadczenie usług w zakresie przesyłania i dystrybucji ciepła, o których mowa w art. 45 ust. 5 ustawy – Prawo energetyczne został przyjęty zgodnie z wnioskiem Przedsiębiorstwa, ponieważ zapewnia ochronę interesów odbiorców.

Okres obowiązywania taryfy został ustalony przez Prezesa URE na okres jednego roku, tj. do dnia 31 marca 2010 r.

W tym stanie rzeczy postanowiłem orzec, jak w rozstrzygnięciu.

POUCZENIE

1. Od niniejszej decyzji przysługuje odwołanie do Sądu Okręgowego w Warszawie – Sądu Ochrony Konkurencji i Konsumentów – za moim pośrednictwem, w terminie dwutygodniowym od dnia jej doręczenia (art. 30 ust. 2 i 3 ustawy z dnia 10 kwietnia 1997 r. – Prawo energetyczne oraz art. 479⁴⁶ pkt 1 i art. 479⁴⁷ § 1 Kodeksu postępowania cywilnego).
2. Odwołanie od decyzji powinno czynić zadość wymaganiom przepisanych dla pisma procesowego oraz zawierać oznaczenie zaskarżonej decyzji i wartości przedmiotu sporu, przytoczenie zarzutów, związę ich uzasadnienie, wskazanie dowodów, a także zawierać wniosek o uchylenie albo o zmianę decyzji w całości lub w części (art. 479⁴⁹ Kodeksu postępowania cywilnego).
Odwołanie należy przestać na adres Południowo-Zachodniego Oddziału Terenowego Urzędu Regulacji Energetyki – ul. Marszałka Józefa Piłsudskiego 49–57, 50-032 Wrocław.
3. Stosownie do art. 31 ust. 4 i art. 47 ust. 3 pkt 2 ustawy – Prawo energetyczne, taryfa zostanie skierowana do ogłoszenia w Dzienniku Urzędowym Województwa Dolnośląskiego.
4. Stosownie do art. 47 ust. 4 ustawy – Prawo energetyczne, Przedsiębiorstwo wprowadza taryfę do stosowania nie wcześniej niż po upływie 14 dni i nie później niż do 45 dnia od daty jej opublikowania w Dzienniku Urzędowym Województwa Dolnośląskiego.

Z upoważnienia Prezesa Urzędu Regulacji Energetyki

DYREKTOR

POŁUDNIOWO-ZACHODNIEGO
ODDZIAŁU TERENOWEGO
URZĘDU REGULACJI ENERGETYKI
z siedzibą we Wrocławiu

Jadwiga Gogolewska

**CIEPŁOWNICTWO” Sp. z o.o. w Nowej Rudzie
57-402 Nowa Ruda, ul. Kłodzka 31/33**

TARYFA DLA CIEPŁA

Niniejsza taryfa stanowi załącznik do decyzji Prezesa Urzędu Regulacji Energetyki z dnia 27 lutego 2009 r. nr OWR-4210-8/2009/328/VIII-A/JJ

I. Pojęcia stosowane w taryfie

Ustawa – ustawa z dnia 10 kwietnia 1997 r. – Prawo energetyczne (Dz. U. z 2006 r. Nr 89, poz. 625, Nr 104, poz. 708, Nr 158, poz. 1123 i Nr 170, poz. 1217, z 2007 r. Nr 21, poz. 124, Nr 52, poz. 343, Nr 115, poz. 790, Nr 130, poz. 905, z 2008 r. Nr 180, poz. 1112 i Nr 227, poz. 1505 oraz z 2009 r. Nr 3, poz. 11).

Rozporządzenie taryfowe – rozporządzenie Ministra Gospodarki z dnia 9 października 2006 r. w sprawie szczegółowych zasad kształtowania i kalkulacji taryf oraz rozliczeń z tytułu zaopatrzenia w ciepło (Dz. U. z 2006 r. Nr 193, poz. 1423).

Rozporządzenie o funkcjonowaniu systemów ciepłowniczych Ministra Gospodarki z dnia 15 stycznia 2007 r. w sprawie szczegółowych warunków funk-

cjonowania systemów ciepłowniczych (Dz. U. z 2007 r. Nr 16, poz. 92).

Taryfa – zbiór cen i stawek opłat oraz warunków ich stosowania, opracowany przez przedsiębiorstwo energetyczne i wprowadzany jako obowiązujący dla określonych w nim odbiorców w trybie określonym ustawą.

Grupa taryfowa – grupa odbiorców korzystających z usług związanych z zaopatrzeniem w ciepło, z którymi rozliczenia są prowadzone na podstawie tych samych cen i stawek opłat oraz warunków ich stosowania.

Przedsiębiorstwo energetyczne, sprzedawca – „Ciepłownictwo” Spółka z ograniczoną odpowiedzialnością z siedzibą w Nowej Rudzie, prowadzące działalność gospodarczą w zakresie wytwarzania, przesyłania i dystrybucji ciepła.

Odbiorca – każdy, kto otrzymuje lub pobiera ciepło na podstawie umowy z przedsiębiorstwem energetycznym.

Źródło ciepła – połączone ze sobą urządzenia lub instalacje służące do wytwarzania ciepła.

Sieć ciepłownicza – połączone ze sobą urządzenia lub instalacje, służące do przesyłania i dystrybucji ciepła ze źródeł ciepła do węzłów cieplnych.

Przyłącze – odcinek sieci ciepłowniczej, doprowadzający ciepło wyłącznie do jednego węzła cieplnego.

Węzeł cieplny – połączone ze sobą urządzenia lub instalacje służące do zmiany rodzaju lub parametrów nośnika ciepła dostarczanego z przyłącza oraz regulacji ilości ciepła dostarczanego do instalacji odbiorczych.

Obiekt – budowla lub budynek wraz z instalacjami odbiorczymi.

Układ pomiarowo-rozliczeniowy – dopuszczony do stosowania, zgodnie z odrębnymi przepisami, zespół urządzeń, służących do pomiaru ilości i parametrów nośnika ciepła, których wskazania stanowią podstawę do obliczenia należności z tytułu dostarczania ciepła.

Moc cieplna – ilość ciepła wytworzonego lub dostarczonego do podgrzania określonego nośnika ciepła albo ilość ciepła odebranego z tego nośnika w jednostce czasu.

Zamówiona moc cieplna – ustalona przez odbiorcę lub podmiot ubiegający się o przyłączenie do sieci ciepłowniczej największa moc cieplna, jaka w da-

nym obiekcie wystąpi w warunkach obliczeniowych, która zgodnie z określonymi w odrębnych przepisach warunkami technicznymi oraz wymaganiami technologicznymi dla tego obiektu jest niezbędna do zapewnienia:

- a) pokrycia strat ciepła w celu utrzymania normatywnej temperatury i wymiany powietrza w pomieszczeniach,
- b) utrzymania normatywnej temperatury ciepłej wody w punktach czerpalnych,
- c) prawidłowej pracy innych urządzeń lub instalacji.

Warunki obliczeniowe:

- a) obliczeniowa temperatura powietrza atmosferycznego określona dla strefy klimatycznej, w której zlokalizowane są objekty, do których jest dostarczane ciepło,
- b) normatywna temperatura wody.

Nielegalne pobieranie ciepła – pobieranie ciepła bez zawarcia umowy z przedsiębiorstwem energetycznym, z całkowitym lub częściowym pominięciem układu pomiarowo-rozliczeniowego lub poprzez ingerencję w ten układ mającą wpływ na zafałszowanie pomiarów dokonywanych przez układ pomiarowo-rozliczeniowy.

II. Zakres działalności gospodarczej związanej z zaopatrzeniem w ciepło

„Ciepłownictwo” Spółka z o.o. prowadzi działalność gospodarczą w zakresie wytwarzania oraz przesyłania i dystrybucji ciepła na terenie miasta Nowa Ruda. Działalność ta prowadzona jest na podstawie udzielonych przez Prezesa Urzędu Regulacji Energetyki koncesji z dnia 1 października 1998 r. na:

- wytwarzanie ciepła nr WCC/107/328/U/OT-6/98/JK ze zmianami:
z dnia 24 czerwca 1999 r. nr WCC/107A/328/U/3/99, z dnia 14 sierpnia 2007 r. nr WCC/107-ZTO/328/W/OWR/2007/MB oraz z dnia 22 stycznia 2009 r. nr WCC/107-ZTO-A/328/W/OWR/2009/GM;
- przesyłanie i dystrybucję ciepła nr PCC/109/328/U/OT-6/98/JK ze zmianami:
z dnia 24 czerwca 1999 r. nr PCC/109A/328/U/3/99 oraz z dnia 14 sierpnia 2007 r. nr PCC/109-ZTO/328/W/OWR/2007/MB.

III. Podział odbiorców ciepła na grupy taryfowe

Na podstawie § 10 rozporządzenia taryfowego wyodrębnia się następujące grupy taryfowe:

Grupa B – odbiorcy, którym ciepło dostarczane jest ze źródła ciepła sprzedawcy, za pośrednictwem sieci ciepłowniczej sprzedawcy.

IV. Rodzaje oraz wysokość cen i stawek opłat

4.1. Ceny i stawki opłat za ciepło

Wyszczególnienie	Jednostki	Wysokość cen i stawek opłat – netto	Wysokość cen i stawek opłat – brutto*
		Grupa B	
Cena za zamówioną moc cieplną	zł/MW/rok	69 434,50	84 710,09
	rata miesięczna	5 786,21	7 059,18
Cena ciepła	zł/GJ	25,59	31,22
Cena nośnika ciepła	zł/m ³	16,00	19,52
Stawka opłaty stałej za usługi przesyłowe	zł/MW/rok	17 315,37	21 124,75
	rata miesięczna	1 442,95	1 760,40
Stawka opłaty zmiennej za usługi przesyłowe	zł/GJ	6,53	7,97

* ceny i stawki opłat brutto zawierają podatek od towarów i usług w wysokości 22%.

4.1. Stawki opłat za przyłączenie do sieci ciepłowniczej

Nie przewiduje się nowych przyłączy do sieci ciepłowniczej w okresie obowiązywania taryfy dla ciepła. W przypadku wystąpienia potrzeby przyłączenia odbiorców ciepła do wodnej sieci ciepłowniczej przedsiębiorstwo energetyczne wystąpi o zatwierdzenie stawek opłat za przyłączenie do sieci ciepłowniczej.

V. Sposób obliczania opłat

Miesięczna rata opłaty za zamówioną moc cieplną – pobierana w każdym miesiącu, stanowi iloczyn zamówionej mocy cieplnej oraz 1/12 ceny za zamówioną moc cieplną dla danej grupy taryfowej.

Opłata za ciepło – pobierana za każdy miesiąc, w którym nastąpił pobór ciepła, stanowi iloczyn ilości dostarczonego ciepła, ustalonej na podstawie odczytów wskaźników układu pomiarowo-rozliczeniowego zainstalowanego na przyłączy do węzła cieplnego, albo w innych miejscach rozgraniczenia eksploatacji urządzeń i instalacji określonych w umowie, oraz ceny ciepła dla danej grupy taryfowej.

Opłata za nośnik ciepła – pobierana za każdy miesiąc, w którym nastąpił pobór nośnika ciepła, stanowi iloczyn ilości nośnika ciepła, ustalonej na podstawie wskaźników układu pomiarowo-rozliczeniowego zainstalowanego w węźle cieplnym lub w miejscu określonym w umowie, oraz ceny nośnika ciepła dla danej grupy taryfowej.

Miesięczna rata opłaty stałej za usługi przesyłowe – pobierana w każdym miesiącu, stanowi iloczyn zamówionej mocy cieplnej oraz 1/12 stawki opłaty stałej za usługi przesyłowe dla danej grupy taryfowej.

Opłata zmienna za usługi przesyłowe – pobierana za każdy miesiąc, w którym nastąpił pobór ciepła, stanowi iloczyn ilości dostarczonego ciepła ustalonej na podstawie odczytów wskaźników układu pomiarowo-rozliczeniowego, zainstalowanego na przyłączy do węzła cieplnego albo w innych miejscach

rozgraniczenia eksploatacji urządzeń i instalacji określonych w umowie, oraz stawki opłaty zmiennej za usługi przesyłowe dla danej grupy taryfowej.

VI. Warunki stosowania cen i stawek opłat

Ustalone w niniejszej taryfie ceny i stawki opłat obowiązują przy zachowaniu parametrów jakościowych nośnika ciepła i standardów jakościowych obsługi odbiorców określonych w rozdziale 6 rozporządzenia o funkcjonowaniu systemów ciepłowniczych.

W przypadkach:

- uszkodzenia lub stwierdzenia nieprawidłowych wskaźników układu pomiarowo-rozliczeniowego,
 - niedotrzymania przez przedsiębiorstwo energetyczne standardów jakościowych obsługi odbiorców,
 - niedotrzymania przez strony warunków umowy sprzedaży ciepła,
 - nielegalnego pobierania ciepła,
 - udzielania i naliczania bonifikat przysługujących odbiorcy,
- stosuje się odpowiednio postanowienia określone w rozdziale 4 rozporządzenia taryfowego.

VII. Wprowadzanie zmian cen i stawek opłat

Taryfa, po zatwierdzeniu przez Prezesa Urzędu Regulacji Energetyki, jest kierowana do ogłoszenia w Dzienniku Urzędowym Województwa Dolnośląskiego.

Przedsiębiorstwo wprowadza taryfę do stosowania nie wcześniej niż po upływie 14 dni i nie później, niż do 45 dnia od daty jej opublikowania.

Wszyscy odbiorcy będą powiadamiani pisemnie o wprowadzaniu nowych cen i stawek opłat z wyprzedzeniem co najmniej 14 dni od daty planowanego ich wprowadzenia.

PREZES ZARZĄDU

ZDZISŁAW ZAPOTOCZNY

828



**PREZES
URZĘDU REGULACJI ENERGETYKI**

Wrocław, dnia 27 lutego 2009 r.

OWR-4210-14/2009/200/VIII-B/MB

DECYZJA

Na podstawie art. 155 ustawy z dnia 14 czerwca 1960 r. – Kodeks postępowania administracyjnego (Dz. U. z 2000 r. Nr 98, poz. 1071, z późn. zm.) oraz art. 47 ust. 2, w związku z art. 30 ust. 1 ustawy z dnia 10 kwietnia 1997 r. – Prawo energetyczne (Dz. U. z 2006 r. Nr 89, poz. 625, z późn. zm.) i § 27 ust. 1 rozporządzenia Ministra Gospodarki z dnia 9 października 2006 r. w sprawie szczegółowych zasad kształtowania i kalkulacji taryf oraz rozliczeń z tytułu zaopatrzenia w ciepło (Dz. U. z 2006 r. Nr 193, poz. 1423),

po rozpatrzeniu wniosku

z dnia 19 stycznia 2009 r. znak MZEC/205/09,
uzupełnionego pismami z dnia 17 i 23 lutego 2009 r.

**Miejskiego Zakładu Energetyki Ciepłej w Świdnicy
Spółka z ograniczoną odpowiedzialnością**

posiadającego statystyczny numer identyfikacyjny REGON: 891140930,
zwanego w dalszej części decyzji Przedsiębiorstwem

postanawiam

zatwierdzić dokonaną przez Przedsiębiorstwo zmianę taryfy dla ciepła zatwierdzonej moją decyzją z dnia 11 września 2008 r. OWR-4210-32/2008/200/VIII-A/MB, która to zmiana stanowi załącznik do niniejszej decyzji.

UZASADNIENIE

Stosownie do treści art. 47 ust. 2 ustawy – Prawo energetyczne, Przedsiębiorstwo prowadzące działalność koncesjonowaną w zakresie: wytwarzania, przesyłania i dystrybucji ciepła, ustaliło taryfę dla ciepła, która została zatwierdzona w dniu 11 września 2008 r. OWR-4210-32/2008/200/VIII-A/MB, z okresem obowiązywania do dnia 31 października 2009 r.

W dniu 22 stycznia 2009 r. na wniosek Przedsiębiorstwa zostało wszczęte postępowanie administracyjne w sprawie zmiany taryfy dla ciepła. Wniosek ten Przedsiębiorstwo uzasadniło wzrostem cen energii elektrycznej i węgla kamiennego zużywanych w procesie produkcji ciepła.

Zapisy § 27 ust. 1 rozporządzenia Ministra Gospodarki z dnia 9 października 2006 r. w sprawie szczegółowych zasad kształtowania i kalkulacji taryf oraz rozliczeń z tytułu zaopatrzenia w ciepło (Dz. U. z 2006 r. Nr 193, poz. 1423) stanowią, że w przypadku nieprzewidzianej, istotnej zmiany warunków wykonywania przez przedsiębiorstwo energetyczne działalności gospodarczej jest możliwa zmiana taryfy wprowadzonej do stosowania, w trybie określonym w art. 47 ustawy – Prawo energetyczne.

W trakcie postępowania administracyjnego, na podstawie zgromadzonej dokumentacji dokonano analizy i oceny skutków ekonomicznych zmian cen węgla kamiennego i energii elektrycznej oraz ustalono, że zmiany te stanowią istotną zmianę warunków wykonywania przez Przedsiębiorstwo działalności gospodarczej.

Przedsiębiorstwo opracowało zmianę taryfy zgodnie z zasadami określonymi w art. 45 ustawy – Prawo energetyczne oraz przepisami cytowanego wyżej rozporządzenia.

Rozpatrując przedmiotowy wniosek kierowano się przesłankami określonymi w art. 155 Kpa, zgodnie z którymi decyzja ostateczna, na mocy której strona nabyła prawo, może być w każdym czasie za zgodą strony uchylona lub zmieniona przez organ administracji publicznej, który ją wydał, jeżeli przepisy szczególne nie sprzeciwiają się uchyleniu lub zmianie takiej decyzji i przemawia za tym interes społeczny lub słuszny interes strony.

Ponieważ spełnione zostały przesłanki warunkujące zmianę decyzji administracyjnej w trybie art. 155 Kpa, w szczególności zmianie dotychczas obowiązującej decyzji nie sprzeciwiają się przepisy szczególne oraz przemawia za tym słuszny interes Strony - postanowiono orzec, jak w rozstrzygnięciu.

POUCZENIE

1. Od niniejszej decyzji przysługuje odwołanie do Sądu Okręgowego w Warszawie – Sądu Ochrony Konkurencji i Konsumentów, za moim pośrednictwem, w terminie dwutygodniowym od dnia jej doręczenia (art. 30 ust. 2 i 3 ustawy z dnia 10 kwietnia 1997 r. – Prawo energetyczne oraz art. 479⁴⁶ pkt 1 i art. 479⁴⁷ § 1 Kodeksu postępowania cywilnego).
2. Odwołanie od decyzji powinno czynić zadość wymaganiom przepisanych dla pisma procesowego oraz zawierać oznaczenie zaskarżonej decyzji i wartości przedmiotu sporu, przytoczenie zarzutów, zwięzłe ich uzasadnienie, wskazanie dowodów, a także zawierać wnioski o uchylenie albo o zmianę decyzji w całości lub w części (art. 479⁴⁹ Kodeksu postępowania cywilnego).
Odwołanie należy przesać na adres Południowo-Zachodniego Oddziału Terenowego Urzędu Regulacji Energetyki – ul. Marszałka Józefa Piłsudskiego 49–57, 50-032 Wrocław.
3. Zgodnie z art. 31 ust. 4 oraz art. 47 ust. 3 pkt 2 ustawy – Prawo energetyczne, decyzja zostanie skierowana do ogłoszenia w Dzienniku Urzędowym Województwa Dolnośląskiego.
4. Stosownie do art. 47 ust. 4 ustawy – Prawo energetyczne, Przedsiębiorstwo wprowadza zmianę taryfy nie wcześniej niż po upływie 14 dni i nie później niż do 45 dnia od daty jej opublikowania w Dzienniku Urzędowym Województwa Dolnośląskiego.

Z upoważnienia Prezesa Urzędu Regulacji Energetyki

DYREKTOR

POŁUDNIOWO-ZACHODNIEGO
ODDZIAŁU TERENOWEGO
URZĘDU REGULACJI ENERGETYKI
z siedzibą we Wrocławiu

Jadwiga Gogolewska

**Miejski Zakład Energetyki Ciepłej w Świdnicy
Spółka z ograniczoną odpowiedzialnością**

ZMIANA TARYFY DLA CIEPŁA

Niniejsza taryfa stanowi załącznik do decyzji Prezesa Urzędu Regulacji Energetyki z dnia 27 lutego 2009 r. nr OWR-4210-14/2009/200/VIII-B/MB

W taryfie dla ciepła Miejskiego Zakładu Energetyki Ciepłej w Świdnicy Spółka z ograniczoną odpowiedzialnością z siedzibą w Świdnicy, stanowiącej załącznik do decyzji Prezesa URE z dnia 11 września 2008 r. nr OWR-4210-32/2008/200/VIII-A/MB wprowadza się następującą zmianę:

– W rozdziale 4. Rodzaje oraz wysokość cen i stawek opłat punkt 4.1 otrzymuje brzmienie:

„4.1 Ceny i stawki opłat za ciepło

Grupa taryfowa Za

Wyszczególnienie	Jednostki	Wysokość cen i stawek	
		netto	brutto
Cena za zamówioną moc cieplną	zł/MW/rok	66 381,45	80 985,37
	rata miesięczna	5 531,79	6 748,78
Cena ciepła	zł/GJ	28,69	35,00
Cena nośnika ciepła	zł/m ³	7,54	9,20
Stawka opłaty stałej za usługi przesyłowe	zł/MW/rok	13 358,40	16 297,25
	rata miesięczna	1 113,20	1 358,10
Stawka opłaty zmiennej za usługi przesyłowe	zł/GJ	5,06	6,17

Grupa taryfowa Zaw

Wyszczególnienie	Jednostki	Wysokość cen i stawek	
		netto	brutto
Cena za zamówioną moc cieplną	zł/MW/rok	66 381,45	80 985,37
	rata miesięczna	5 531,79	6 748,78
Cena ciepła	zł/GJ	28,69	35,00
Cena nośnika ciepła	zł/m ³	7,54	9,20
Stawka opłaty stałej za usługi przesyłowe	zł/MW/rok	16 705,39	20 380,58
	rata miesięczna	1 392,12	1 698,39
Stawka opłaty zmiennej za usługi przesyłowe	zł/GJ	6,31	7,70

Grupa taryfowa Zc

Wyszczególnienie	Jednostki	Wysokość cen i stawek	
		netto	brutto
Cena za zamówioną moc cieplną	zł/MW/rok	53 570,78	65 356,35
	rata miesięczna	4 464,23	5 446,36
Cena ciepła	zł/GJ	30,58	37,31
Cena nośnika ciepła	zł/m ³	8,19	9,99
Stawka opłaty stałej za usługi przesyłowe	zł/MW/rok	13 246,50	16 160,73
	rata miesięczna	1 103,88	1 346,73
Stawka opłaty zmiennej za usługi przesyłowe	zł/GJ	6,27	7,65

Grupa taryfowa Zcw

Wyszczególnienie	Jednostki	Wysokość cen i stawek	
		netto	Brutto
Cena za zamówioną moc cieplną	zł/MW/rok	53 570,78	65 356,35
	rata miesięczna	4 464,23	5 446,36
Cena ciepła	zł/GJ	30,58	37,31
Cena nośnika ciepła	zł/m ³	8,19	9,99
Stawka opłaty stałej za usługi przesyłowe	zł/MW/rok	14 410,84	17 581,22
	rata miesięczna	1 200,90	1 465,10
Stawka opłaty zmiennej za usługi przesyłowe	zł/GJ	6,80	8,30

Grupa taryfowa Zcp

Wyszczególnienie	Jednostki	Wysokość cen	
		netto	brutto
Cena za zamówioną moc cieplną	zł/MW/rok	53 570,78	65 356,35
	rata miesięczna	4 464,23	5 446,36
Cena ciepła	zł/GJ	30,58	37,31
Cena nośnika ciepła	zł/m ³	8,19	9,99

Grupa taryfowa Bh

Wyszczególnienie	Jednostki	Wysokość cen i stawek	
		netto	brutto
Cena za zamówioną moc ciepłą	zł/MW/rok	43 593,63	53 184,23
	rata miesięczna	3 632,80	4 432,02
Cena ciepła	zł/GJ	45,72	55,78
Cena nośnika ciepła	zł/m ³	7,54	9,20
Stawka opłaty stałej za usługi przesyłowe	zł/MW/rok	16 063,67	19 597,68
	rata miesięczna	1 338,64	1 633,14
Stawka opłaty zmiennej za usługi przesyłowe	zł/GJ	6,37	7,77

Grupa taryfowa S

Wyszczególnienie	Jednostki	Wysokość cen i stawek	
		netto	brutto
Cena za zamówioną moc ciepłą	zł/MW/rok	49 649,04	60 571,83
	rata miesięczna	4 137,42	5 047,65
Cena ciepła	zł/GJ	48,25	58,87
Cena nośnika ciepła	zł/m ³	7,54	9,20
Stawka opłaty stałej za usługi przesyłowe	zł/MW/rok	14 193,44	17 316,00
	rata miesięczna	1 182,79	1 443,00
Stawka opłaty zmiennej za usługi przesyłowe	zł/GJ	5,33	6,50

Grupa taryfowa Kw

Wyszczególnienie	Jednostki	Wysokość stawek	
		netto	brutto
Stawka opłaty miesięcznej za zamówioną moc ciepłą	zł/MW/miesiąc	5 641,82	6 883,02
Stawka opłaty za ciepło	zł/GJ	48,28	58,90

Grupa taryfowa Kg

Wyszczególnienie	Jednostki	Wysokość stawek	
		netto	brutto
Stawka opłaty miesięcznej za zamówioną moc ciepłą	zł/MW/miesiąc	6 693,12	8 165,61
Stawka opłaty za ciepło	zł/GJ	50,65	61,79

Grupa taryfowa M

Wyszczególnienie	Jednostki	Wysokość stawek	
		netto	brutto
Stawka opłaty miesięcznej za zamówioną moc ciepłą	zł/MW/miesiąc	8 322,10	10 152,96
Stawka opłaty za ciepło	zł/GJ	43,45	53,01

* Ceny i stawki opłat brutto zawierają podatek od towarów i usług w wysokości 22%”

Pozostałe zapisy taryfy nie ulegają zmianie.

WICEPREZES ZARZĄDU
DS. TECHNICZNYCH
RYSZARD POPLAWSKI

PREZES ZARZĄDU
RYSZARD SOBAŃSKI

829

POROZUMIENIE NR DOL/CW/42/2008

pomiędzy Wojewodą Dolnośląskim a Gminą Jaworzyna Śląska
 zawarte w dniu 29 stycznia 2009 r.

w sprawie powierzenia Gminie Jaworzyna Śląska obowiązku utrzymania grobu wojennego, położonego na terenie Gminy Jaworzyna Śląska

Na podstawie art. 33 ustawy z dnia 5 czerwca 1998 r. o administracji rządowej w województwie (Dz. U. z 2001 r. Nr 80, poz. 872 ze zm.) oraz art. 8 ust. 2 i 4 ustawy z dnia 8 marca 1990 r. o samorządzie gminnym (Dz. U. z 2001 r. Nr 142, poz. 1591 ze zm.) w związku z art. 6 ust. 3 ustawy z dnia 28 marca 1933 r. o grobach i cmentarzach wojennych (Dz. U. Nr 39, poz. 311 ze zm.) oraz uchwałą nr XXVII/04/09 Rady Miejskiej Jaworzyny Śląskiej z dnia 28 stycznia 2009 r. w sprawie wyrażenia zgody na zawarcie porozumienia pomiędzy Wojewodą Dolnośląskim a Gminą Jaworzyna Śląska,

zostało zawarte porozumienie pomiędzy:

Wojewodą Dolnośląskim, Panem Rafałem Jurkowlańcem, zwanym dalej „Wojewodą”,

a

Gminą Jaworzyna Śląska, reprezentowaną przez Pana Grzegorza Grzegorzewicza – Burmistrza Jaworzyny Śląskiej, zwaną dalej „Gminą”,
następującej treści:

§ 1

1. Wojewoda powierza, a Gmina przyjmuje obowiązek wynikający z art. 6 ust. 3 ustawy z dnia 28 marca 1933 r. o grobach i cmentarzach wojennych (Dz. U. Nr 39, poz. 311 ze zm.) polegający na utrzymaniu grobu wojennego znajdującego się na terenie Gminy:
 - mogiła nieznanego żołnierza Wojska Polskiego, znajdująca się na terenie cmentarza w Jaworzynie Śląskiej przy ul. Kasztanowej.
2. Do zakresu zadań, o których mowa w § 1 ust. 1, należy w szczególności:
 - 1) dbanie o estetyczny wygląd obiektu i jego otoczenia w ciągu całego roku, w tym: utrzymanie go w czystości i porządku oraz dbałość o czytelność napisów,
 - 2) zapewnienie estetycznego wyglądu zespołu roślinności znajdującej się w najbliższym otoczeniu grobu wojennego, o którym mowa w § 1, poprzez:
 - a) nasadzenia roślinności dostosowanej do otoczenia,
 - b) wykonywanie bieżących zabiegów pielęgnacyjnych zieleni, w tym: usuwanie drzew i krzewów obumarłych oraz zagrażających bezpieczeństwu ludzi lub mogących spowodować uszkodzenie grobów lub innych urządzeń cmentarnych,
 - 3) przygotowanie uroczystego wyglądu obiektu na:
 - 8 maja – Dzień Zwycięstwa,
 - 15 sierpnia – Święto Wojska Polskiego,
 - 1 września – rocznica wybuchu II wojny światowej,
 - 1 listopada – Wszystkich Świętych,
 - 11 listopada – Święto Niepodległości.
 - 4) planowanie i wykonywanie remontów obiektu będącego przedmiotem porozumienia, według odrębnie zaopiniowanego zakresu prac remontowych przez Wojewodę,
 - 5) wykonywanie innych zadań z zakresu wynikającego z bieżących potrzeb.

§ 2

Obowiązki wynikające z § 1 ust. 2 będą realizowane przez Gminę ze środków własnych oraz innych źródeł.

§ 3

Na prace remontowe obiektów cmentarnictwa wojennego należy uzyskać zgodę Wojewody. Zgoda może być wydana po przedłożeniu:

- a) ustalonego zakresu prac,
- b) kosztorysu prac,

- c) zezwolenia Wojewódzkiego Konserwatora Zabytków w przypadku obiektów wpisanych do rejestru zabytków.

§ 4

Strony zgodnie ustalają że Gmina:

- a) bezpośrednio czuwa nad stanem grobu wojennego,
b) w razie uszkodzenia grobu wojennego jest obowiązana zawiadomić o tym Wojewodę.

§ 5

1. Porozumienie zawarte zostaje na czas nieokreślony.
2. Wszelkie zmiany treści porozumienia, wymagają – pod rygorem nieważności – formy pisemnego aneksu podpisanego przez strony.
3. Każda ze stron może je rozwiązać za uprzednim trzymiesięcznym wypowiedzeniem, ze skutkiem na dzień 31 grudnia danego roku budżetowego.

§ 6

1. Porozumienie wchodzi w życie z dniem podpisania.
2. Porozumienie podlega ogłoszeniu w Dzienniku Urzędowym Województwa Dolnośląskiego.
3. Porozumienie zostało sporządzone w czterech jednobrzmiących egzemplarzach, po dwa dla każdej ze stron.

WOJEWODA

GMINA

WOJEWODA DOLNOŚLĄSKI

BURMISTRZ

*RAFAŁ JURKOWLANIEC**GRZEGORZ GRZEGORZEWICZ***830****POROZUMIENIE MIĘDZYGMINNE**

w sprawie utworzenia wspólnej straży miejskiej
zawarte w dniu 15 stycznia 2009 r.

omiędzy:

1. Gminą Węgliniec z siedzibą w Węglińcu, ul. Sikorskiego 3, 59-940 Węgliniec, reprezentowaną przez Burmistrza Gminy i Miasta Węgliniec Andrzeja Kutrowskiego, przy kontrasygnacie Jolanty Zawiszy – Skarbnika Gminy i Miasta Węgliniec, a
2. Gminą Pieńsk z siedzibą w Pieńsku, ul. Bolesławecka 29, 59-930 Pieńsk, reprezentowaną przez Burmistrza Miasta i Gminy Pieńsk Tadeusza Łowickiego, przy kontrasygnacie Doroty Kozłowskiej – Skarbnika Miasta i Gminy Pieńsk,

o następującej treści:

§ 1

Porozumienie zostaje zawarte w celu utworzenia przez Gminy wspólnej straży miejskiej i realizacji zadania własnego polegającego na zaspokajaniu zbiorowych potrzeb wspólnoty dotyczących porządku publicznego na terenie sąsiadujących ze sobą Gminy Węgliniec i Gminy Pieńsk oraz w celu wspólnego wypełniania obowiązków wynikających z art. 7 ust. 1 pkt 14 ustawy z dnia 8 marca 1990 roku o samorządzie gminnym oraz art. 2 ust. 1 i 2, art. 3, art. 6 i art. 8 ust. 2 ustawy z dnia 29 sierpnia 1997 roku o strażach gminnych.

§ 2

1. Mocą zawartego porozumienia Gmina Pieńsk powierza od 1 stycznia 2009 roku wykonywanie zadań własnych w zakresie porządku publicznego, tj. zadania określonego w art. 7 ust. 1 pkt 14 ustawy z dnia 8 marca 1990 roku o samorządzie gminnym oraz art. 2 ust. 1 i 2, art. 3, art. 6 ust. 1 i art. 8 ust. 2 ustawy z dnia 29 sierpnia 1997 roku o strażach gminnych – Gminie Węgliniec.

2. Gmina Węgliniec mocą zawartego porozumienia przyjmuje od dnia 1 stycznia 2009 roku powierzone jej zadania, określone w ust. 1.

§ 3

Wspólna straż miejska obejmuje swoim zasięgiem działania terytorium Gminy Węgliniec i terytorium Gminy Pieńsk.

§ 4

1. Strony porozumienia ustalają, że każda z gmin będzie ponosiła koszty utrzymania wspólnej straży miejskiej w wysokości po 50% z zastrzeżeniem ust. 4.
2. Gmina Pieńsk w terminie do ostatniego dnia każdego miesiąca będzie przekazywała Gminie Węgliniec, z góry, miesięczną ratę dotacji rocznej na utrzymanie straży miejskiej.
3. Wpływy z nałożonych kar i mandatów przekazywane będą na odrębny rachunek Urzędu Gminy i Miasta Węgliniec i rozliczane według właściwości terytorialnej – miejsca popełnienia wykroczenia, w terminie miesięcznym do dnia 10 każdego następnego miesiąca.
4. Gminy rozliczą się w okresie kwartalnym do wysokości realnie poniesionych kosztów na terenie każdej z nich. Zakłada się iż rzeczywiście poniesione koszty funkcjonowania straży miejskiej, związane z obsługą danej Gminy mogą być inne od założonego w pkt 1 poziomie.
5. Gmina Węgliniec będzie przekazywała Gminie Pieńsk kwartalne sprawozdania finansowe dotyczące wykonania wydatków na utrzymanie straży miejskiej w terminie 25 dni po zakończeniu kwartału.
6. Sprawozdania, o których mowa w ust. 5, sporządzane będą zgodnie z Rozporządzeniem Ministra Finansów z dnia 27 czerwca 2006 roku w sprawie sprawozdawczości budżetowej (Dz. U. z 2006 r. Nr 115, poz. 781 ze zm.).
7. Ostateczne rozliczenie środków przekazanych w ramach Porozumienia dokonane zostanie zgodnie z art. 130 Ustawy o finansach publicznych.

§ 5

1. Strony porozumienia ustalają, że wspólna straż miejska podlegać będzie Radzie Miejskiej Węglińca.
2. Rada Miejska Węglińca powinna uwzględniać sugestie Rady Miejskiej w Pieńsku dotyczące sposobu funkcjonowania straży miejskiej.
3. Strony porozumienia wyznaczają Radę Miejską Węglińca do nadania regulaminu straży miejskiej.
4. Komendant straży miejskiej ma obowiązek uwzględniać sugestie Burmistrza Miasta i Gminy Pieńsk dotyczące funkcjonowania straży miejskiej na obszarze Gminy Pieńsk.
5. Strony porozumienia ustalają, że straż miejska będzie działała w strukturach Urzędu Gminy i Miasta Węgliniec.

§ 6

Wszelkie zmiany niniejszego porozumienia winny być dokonywane w formie pisemnej, pod rygorem nieważności.

§ 7

1. Porozumienie zawarte jest na czas nieokreślony.
2. Porozumienie może być rozwiązane przez każdą ze stron za 6 miesięcznym okresem wypowiedzenia, ze skutkiem na koniec roku kalendarzowego.
3. W przypadku rozwiązania niniejszego porozumienia strony dokonają rozliczenia majątku w sposób ustalony dla utrzymania straży miejskiej określony w § 4.

Za Gminę Pieńsk

BURMISTRZ MIASTA I GMINY

TADEUSZ ŁOWICKI

SKARBNIK MIASTA I GMINY

DOROTA KOZŁOWSKA

Za Gminę Węgliniec

BURMISTRZ GMINY I MIASTA

ANDRZEJ KUTROWSKI

SKARBNIK GMINY I MIASTA

JOLANTA ZAWISZA

831

POROZUMIENIE NR 8/09

zawarte w dniu 11 lutego 2009 r.

pomiędzy **Powiatem Jeleniogórskim** reprezentowanym przez:

- | | |
|--|---------------------------------|
| 1. Pana Jacka Włodygę | – Starostę Jeleniogórskiego |
| 2. Pana Pawła Kwiatkowskiego | – Wicestarostę Jeleniogórskiego |
| przy kontrasygnacie Pani Grażyny Bojęć | – Skarbnika Powiatu |
- zwanym dalej „Powierzającym”

a **Miastem Jelenia Góra** reprezentowanym przez:

- | | |
|--|-----------------------------------|
| Pana Marka Obrębalskiego | – Prezydenta Miasta Jeleniej Góry |
| przy kontrasygnacie Pani Janiny Nadolskiej | – Skarbnika Miasta |
- zwanym dalej „Przyjmującym”

w sprawie powierzenia Miastu Jelenia Góra zadań powiatowej biblioteki publicznej dla powiatu jeleniogórskiego.

Na podstawie art. 5 ust. 2 ustawy z dnia 5 czerwca 1998 r. o samorządzie powiatowym (Dz. U. z 2001 Nr 142, poz. 1592 z późn. zm.), art. 9 ust. 2 ustawy z dnia 25 października 1991 r. o organizowaniu i prowadzeniu działalności kulturalnej (Dz. U. z 2001 r. Nr 13, poz. 123 z późn. zm.) i art. 19 ust. 3 ustawy z dnia 27 czerwca 1997 r. o bibliotekach (Dz. U. Nr 85, poz. 539 z późn. zm.) ustala się, co następuje:

§ 1

Powierzający przekazuje do wykonania za pośrednictwem Jeleniogórskiego Centrum Informacji i Edukacji Regionalnej „Książnica Karkonoska” w Jeleniej Górze, zwanego dalej Książnicą Karkonoską, następujące zadania na rzecz samorządowych bibliotek publicznych znajdujących się na terenie powiatu jeleniogórskiego:

- zapewnienie mieszkańcom gmin powiatu jeleniogórskiego dostępu do literatury naukowej, popularnonaukowej i literatury pięknej, zbiorów regionalnych, książki mówionej, prasy poprzez zakup książek oraz prenumeratę gazet i czasopism w celu uzupełnienia posiadanych zbiorów,
- kontynuacja gromadzenia i tworzenia Księgozbioru Wymennego Książnicy Karkonoskiej jako uzupełnienie oferty czytelniczej bibliotek publicznych powiatu jeleniogórskiego na rzecz dzieci i młodzieży, udostępnianego bibliotekom samorządowym w postaci depozytu,
- dofinansowanie części kosztów utrzymania Wypożyczalni Naukowej,
- koszty opieki merytorycznej, instruktażu, doradztwa i konsultacji w zakresie rozwiązywania problemów organizacyjnych i merytorycznych bibliotek publicznych powiatu jeleniogórskiego,
- koszty organizacji szkoleń oraz doskonalenia zawodowego bibliotekarzy,
- świadczenie usług informacyjnych oraz udzielanie pomocy bibliotekom samorządowym przy opracowywaniu rocznych sprawozdań opisowych i statystycznych z działalności bibliotecznej.

§ 2

1. Na realizację powyższego zadania Powierzający zaplanował w budżecie powiatu jeleniogórskiego na rok 2009 dotację celową w wysokości 45.000,00 zł (słownie: czterdzieści pięć tysięcy złotych) obejmującą wszystkie koszty związane z wykonaniem ww. zadań.
2. Zadania powierzone określone zostały zgodnie z uchwałą nr XXVI/171/07 Rady Powiatu Jeleniogórskiego z dnia 30 grudnia 2008 r. w sprawie budżetu powiatu jeleniogórskiego na 2009 rok.
3. Środki finansowe, o których mowa w ust. 1, zostaną przekazane przelewem w trzech ratach na konto Urzędu Miasta w Jeleniej Górze: Bank Millennium S.A. w Jeleniej Górze, nr 29 1160 2202 0000 0000 6011 5547, w tym:
 - 15.000 zł – przelew 1 raty w terminie do 30 kwietnia,
 - 15.000 zł – przelew 2 raty w terminie do 31 sierpnia,
 - 15.000 zł – przelew 3 raty w terminie do 31 października.

§ 3

Realizacja zadania powierzonego przez Książnicę Karkonoską następować powinna w trybie przepisów ustawy z dnia 29 stycznia 2004 r. – Prawo zamówień publicznych (Dz. U. z 2007 r. Nr 223, poz. 1655 późn. zm.).

§ 4

1. Przyjmujący składa pisemne sprawozdanie z wykorzystania dotacji celowej budżetu powiatu przyznanej na realizację powierzonych zadań określonych w § 1 niniejszego porozumienia w terminie do dnia 15 stycznia 2010 r.
2. Powierający zastrzega sobie prawo do kontroli wykorzystania przyznanych na mocy niniejszego porozumienia środków finansowych.

§ 5

W przypadku niewykonania zadania Przyjmujący zobowiązuje się zwrócić otrzymane środki finansowe na konto Starostwa Powiatowego w Jeleniej Górze, Bank Ochrony Środowiska S.A. Oddział Operacyjny w Jeleniej Górze, nr 90 1540 1199 2036 8064 8820 0001 w terminie do dnia 31 grudnia 2009 r.

§ 6

1. W uzasadnionych przypadkach dopuszcza się możliwość zmiany zakresu rzeczowego i finansowego w czasie trwania porozumienia za zgodą stron.
2. Zmiany, o których mowa w ust. 1, mogą być dokonywane tylko w aneksie do porozumienia w formie pisemnej.

§ 7

Zadania, o których mowa w § 1, niniejszego porozumienia, będą realizowane do dnia 31 grudnia 2009 r.

§ 8

Porozumienie podlega ogłoszeniu w Dzienniku Urzędowym Województwa Dolnośląskiego.

§ 9

Niniejsze porozumienie sporządzono w pięciu jednobrzmiących egzemplarzach, z których po dwa otrzymuje każda ze stron oraz Dolnośląski Urząd Wojewódzki we Wrocławiu w celu opublikowania w Dzienniku Urzędowym Województwa Dolnośląskiego.

Miasto Jelenia Góra
PREZYDENT MIASTA
MAREK OBRĘBALSKI

SKARBNIK MIASTA
JANINA NADOLSKA

Powiat Jeleniogórski
STAROSTA
JACEK WŁODYGA

WICESTAROSTA
PAWEŁ KWIATKOWSKI
SKARBNIK POWIATU
GRAŻYNA BOJĘĆ

832

SPRAWOZDANIE

z pracy Komisji Bezpieczeństwa i Porządku przy Staroście Jaworskim za rok 2008

Komisja Bezpieczeństwa i Porządku powołana została Postanowieniem Starosty Jaworskiego nr 1/2007 z dnia 8 stycznia 2007 roku oraz uzupełniona Postanowieniem nr 5/2007 z dnia 14 czerwca 2007 roku, na podstawie art. 38a ust. 1 i ust. 5 pkt 1–9 ustawy z dnia 5 czerwca 1998 roku o samorządzie powiatowym (Dz. U. Nr 142 z 2001 r., poz. 1592). Głównym zadaniem Komisji jest realizacja zadań Starosty w zakresie porządku publicznego i bezpieczeństwa obywateli na terenie powiatu w ramach zwierzchnictwa nad powiatowymi służbami, inspekcjami, strażami oraz zadań z tego zakresu określonych w ustawach.

Skład Komisji przedstawiał się następująco:

- Stanisław Laskowski – Starosta Jaworski – Przewodniczący
- Michał Lenkiewicz – Wicestarosta Jaworski, radny, delegowany przez Radę Powiatu w Jaworze,
- Marek Zieliński – radny, Przewodniczący Komisji Rozwoju Gospodarczego, Bezpieczeństwa, Rolnictwa i Integracji Europejskiej, delegowany przez Radę Powiatu w Jaworze,
- Mirosław Kuluszko – radny Rady Miejskiej w Jaworze, Przewodniczący Komisji Porządku Publicznego i Statutu – delegowany przez samorząd Gminy Jawor,
- Jacek Machynia, Wiceburmistrz Bolkowa – delegowany przez samorząd Miasta i Gminy Bolków,
- Maciej Płóciennik – Komendant Powiatowy PSP w Jaworze,
- Krzysztof Jaworski – Komendant Powiatowy Policji w Jaworze,
- Leszek Drabczyk – ekspert Zespołu ds. Nieletnich i Patologii Sekcji Prewencji Komendy Powiatowej Policji w Jaworze,
- Artur Socha – Z-ca Prokuratora Rejonowego w Jaworze – delegowany przez Prokuratora Okręgowego w Legnicy.

Osoby biorące udział w pracach Komisji z głosem doradczym:

- Janusz Holicki – Dyrektor Powiatowego Urzędu Pracy w Jaworze
- Mirosław Drozd – Powiatowy Inspektor Nadzoru Budowlanego w Jaworze,
- Jan Serafin – Prezes Powiatowego Związku OSP w Jaworze,
- Mariola Labryga – Komendantka Ochotniczego Hufca Pracy w Jaworze,
- Renata Węgiel – inspektor Wydziału Organizacyjnego i Spraw Obywatelskich Starostwa Powiatowego.

Komisja przyjęła w planie pracy na 2008 rok następujące tematy:

1. Zaopiniowanie projektu budżetu powiatu jaworskiego na rok 2008 w zakresie bezpieczeństwa.
2. Przyjęcie sprawozdania z prac Komisji w roku 2007.
3. Przyjęcie planu pracy na rok 2008.
4. Przyjęcie „Informacji o realizacji Powiatowego Programu Zapobiegania Przemocności oraz Poprawy Porządku Publicznego i Bezpieczeństwa Obywateli na Lata 2007–2010” za rok 2007.
5. Zapoznanie się z informacją Referatu ds. Rozwoju, Promocji i Funduszy Europejskich o możliwościach pozyskiwania zewnętrznych środków finansowych na potrzeby bezpieczeństwa.
6. Ocena działalności Komendy Powiatowej Policji w Jaworze w roku 2007.
7. Ocena działalności Komendy Powiatowej Państwowej Straży Pożarnej w Jaworze w roku 2007 oraz informacja o stanie bezpieczeństwa i zagrożeniach w zakresie ochrony przeciwpożarowej powiatu jaworskiego.
8. Podsumowanie badań ankietowych przeprowadzonych przez Powiatowe Centrum Poradnictwa Psychologiczno-Pedagogicznego i Doradztwa Metodycznego w Jaworze, wśród młodzieży gimnazjalnej i ponadgimnazjalnej powiatu jaworskiego, na temat dostępności narkotyków oraz spożywania alkoholu.
9. Ocena bezpieczeństwa w miejscach publicznych i w miejscu zamieszkania, akty wandalizmu i dewastacji mienia oraz wypracowanie skutecznych metod przeciwdziałania.
10. Ocena potrzeb sprzętowych i działań mających na celu pozyskanie nowego sprzętu ratowniczo-gaśniczego dla Komendy Powiatowej PSP w Jaworze, doposażenie tele-

informatyczne Powiatowego Stanowiska Kierowania, a także potrzeby sprzętowe Komendy Powiatowej Policji w Jaworze.

11. Zaopiniowanie projektu budżetu powiatu na rok 2009 w zakresie zadań Starosty dotyczących porządku publicznego i bezpieczeństwa obywateli.

Wstępnie planowane: Przyjęcie sprawozdania z pracy Komisji w roku 2008 oraz przyjęcie informacji o realizacji „Powiatowego Programu Zapobiegania Przeszłości oraz Poprawy Porządku Publicznego i Bezpieczeństwa Obywateli na Lata 2007–2010” za rok 2008 – przełożono na styczeń 2009 roku, w celu pozyskania pełnych danych za rok 2008.

W ciągu 2008 roku Komisja odbyła 4 posiedzenia.

Pierwsze, posiedzenie Komisji odbyło się w dniu 14 stycznia 2008 roku, podczas którego Komisja pozytywnie oceniła projekt budżetu powiatu na rok 2008 w zakresie bezpieczeństwa. Propozycje przedstawił Starosta St. Laskowski, a dotyczyły one głównie nakładów na dofinansowanie zakupu średniego samochodu ratowniczo-gaśniczego dla Komendy Powiatowej PSP w Jaworze w wysokości 150.000 zł oraz 50.000 złotych dla Komendy Powiatowej Policji w Jaworze na zakup radiowozów w systemie programu „Sponsoring 2008” i sprzętu komputerowego. Komisja z aprobatą przyjęła propozycję. (W konsekwencji, Powiat Jaworski dofinansował zakup wozu strażackiego kwotą 200.000 zł. Decyzję taką podjął Zarząd Powiatu w lipcu 2008 r.). W trakcie dyskusji nad kolejnym punktem posiedzenia, tj. przyjęciem informacji o realizacji Programu Poprawy Bezpieczeństwa, głos zabierano w sprawach wychowania w trzeźwości i przeciwdziałaniu alkoholizmowi, dodatkowych patroli policyjnych, finansowanych przez Gminę Jawor, a także bezpieczeństwu na drogach przebiegających przez powiat. Dużo czasu poświęcono stanowi technicznemu obiektów zabytkowych w powiecie, pod kątem istnienia i funkcjonowania Zespołu Ochrony Zabytków i Dziedzictwa Narodowego w Starostwie. Komisja z dużym zainteresowaniem zapoznała się z materiałem przygotowanym przez resortowy Wydział Starostwa dotyczącym pozyskiwania środków zewnętrznych na poprawę stanu bezpieczeństwa oraz o pomocy rzeczowej i finansowej ze strony samorządów gminnych i powiatowego na rzecz bezpieczeństwa w roku 2007. W ostatnim punkcie posiedzenia Komisja przyjęła sprawozdanie ze swojej działalności w roku 2007.

Kolejne posiedzenie Komisja odbyła w dniu 28 marca 2008 roku, na którym przyjęła sprawozdania z pracy Komendy Powiatowej Policji oraz Komendy Powiatowej Państwowej Straży Pożarnej. Podczas dyskusji rozmawiano o konieczności spotkań z dzielnicowymi, szczególnie w zakresie działań prewencyjnych, kradzieży samochodów, o przemocy w placówkach oświatowych, a także o interwencjach w stosunku do osób pod wpływem alkoholu. Powrócił temat policyjnej izby zatrzymań oraz finansowania Izby Wyrzeźwień w Legnicy, dewastacji mienia publicznego, wandalizmu, porządku panującym w mieście Jaworze i wałęsających się psów. Informacja o działalności Komendy Powiatowej Policji została przyjęta jednogłośnie. Przy omawianiu działalności Komendy Powiatowej PSP dyskutowano o wyposażeniu w sprzęt specjalistyczny, o zagrożeniach, z jakimi strażacy spotykają się na terenie powiatu oraz o wykorzystaniu fantoma do szkoleń w udzielaniu pierwszej pomocy przedmedycznej ofiarom pożarów i wypadków drogowych. Komisja interesowała się przeglądami przewodów kominowych i piecyków gazowych, pod kątem zatrucia tlenkiem węgla. Sprawozdanie zostało pozytywnie ocenione przez Komisję, która podsumowała posiedzenie przyjęciem planu pracy na rok 2008.

Trzecie posiedzenie Komisji Bezpieczeństwa i Porządku przy Starościu Jaworskim odbyło się w dniu 1 października 2008 roku i zostało zdominowane przez omówienie wyników badań ankietowych przeprowadzonych przez Powiatowe Centrum Poradnictwa Psychologiczno-Pedagogicznego i Doradztwa Metodycznego w Jaworze. Wyniki przedstawiła Dyrektor Centrum – Pani Bogusława Kałużna. Badanie dotyczyło problemu uzależnień wśród młodzieży gimnazjalnej i ponadgimnazjalnej powiatu jaworskiego. Badaniom anonimowym, na podstawie przygotowanej wcześniej przez Centrum ankiety, poddanych zostało 1880 uczniów uczęszczających do 52 klas gimnazjalnych i 43 klas szkół ponadgimnazjalnych na terenie powiatu. Celem badań była ocena zagrożenia od alkoholu i papierosów wśród młodzieży, poznanie miejsc, okoliczności i dostępności środków uzależniających, a przygotowany materiał był podstawą konferencji powiatowej, która odbyła się w dniu 5 listopada 2008 r.

Po przedstawieniu wyników badań w dyskusji, jaka się rozwinęła, przewijał się temat miejsc spożywania alkoholu i zażywania narkotyków. Uczestnicy wskazali, iż takimi miejscami w Jaworze są okolice parków, szkół, dyskotek i że jest potrzeba szybszej reakcji ze strony służb porządkowych, a także wyrwykowe kontrole w szkołach.

Członkowie Komisji uznali wyniki badań za wstrząsające, szczególnie dane dotyczące spożywania alkoholu. Autorzy badań deklarowali, że wyniki badań zostaną opracowane dla

każdej szkoły osobno, aby jak największa ilość zainteresowanych mogła się z nimi zapoznać. Podobnie opublikowane zostaną wyniki ogólne.

Potwierdziła się potrzeba organizowania czasu wolnego młodzieży w szkołach w ramach zajęć pozalekcyjnych, z nastawieniem na sport i turystykę, działalność artystyczną oraz na poszczególne przedmioty szkolne.

Drugim punktem posiedzenia Komisji w dniu 1 października były potrzeby sprzętowe dla Policji i Państwowej Straży Pożarnej. Tematy te zreferowali komendanci obu służb, a Komisja przyjęła te informacje z dużym zrozumieniem.

Na ostatnim posiedzeniu w roku 2008 Komisja zebrała się w dniu 19 grudnia, aby ocenić projekt budżetu powiatu jaworskiego na rok 2009 w zakresie bezpieczeństwa oraz aby przyjąć informację Komendy Powiatowej Policji o aktach wandalizmu i dewastacji mienia na terenie powiatu w roku 2008. Projekt budżetu oceniono pozytywnie, szczególnie plany zakupu operacyjnego samochodu terenowego dla Państwowej Straży Pożarnej, wyposażenia specjalistycznego na Powiatowym Stanowisku Kierowania. W projekcie budżetu Powiatu nie zaplanowano wstępnie dofinansowania tych inwestycji, ze względu na duże wydatki na PSP w roku 2008, jednakże nie jest to ostateczna decyzja i jeżeli pojawią się takie możliwości, zakup samochodu operacyjnego będzie mógł być dofinansowany. Inna sytuacja ma się w stosunku do Komendy Powiatowej Policji. Na rok 2009 zaplanowano 52.000 zł, w tym na dofinansowanie zakupu kolejnych radiowozów, sprzętu komputerowego i nagród dla dzielnicowych, wyróżnionych w plebiscycie prasowym przez mieszkańców Powiatu. Komisja uznała, na wniosek Wicestarosty M. Lenkiewicza, iż tego typu promocja pracy funkcjonariuszy Policji zdaje egzamin i warta jest kontynuacji.

Zaproponowano także, aby podobnie nagradzani byli strażacy, wyróżniający się w służbie lub za wybitne akcje ratunkowe.

Komisja w okresie roku 2008 zrealizowała wszystkie zaplanowane tematy, które wzbudzały troskę lub duże zainteresowanie ze względu na wagę problemów.

STAROSTA JAWORSKI

STANISŁAW LASKOWSKI

Egzemplarze bieżące i z lat ubiegłych oraz załączniki można nabywać:

1) w punktach sprzedaży:

- Dolnośląskiego Urzędu Wojewódzkiego we Wrocławiu, 50-951 Wrocław, pl. Powstańców Warszawy 1, tel. 0-71/340-64-74,
- Dolnośląskiego Urzędu Wojewódzkiego we Wrocławiu Delegatura w Jeleniej Górze, 58-506 Jelenia Góra, ul. Wiejska 29, tel. 0-75/764-72-99,
- Dolnośląskiego Urzędu Wojewódzkiego we Wrocławiu Delegatura w Legnicy, 59-220 Legnica, ul. F. Skarbka 3, tel. 0-76/856-08-00 w. 401,
- Dolnośląskiego Urzędu Wojewódzkiego we Wrocławiu Delegatura w Wałbrzychu, 58-300 Wałbrzych, ul. Słowackiego 23a–24, tel. 0-74/849-40-70,

2) w przypadku prenumeraty, na podstawie nadesłanego zamówienia w Dolnośląskim Urzędzie Wojewódzkim we Wrocławiu – Zakładzie Obsługi Urzędu, 50-951 Wrocław, pl. Powstańców Warszawy 1, tel. 0-71/340-62-02.

Zbiory Dziennika Urzędowego wraz ze skorowidzami wyłożone są do powszechnego wglądu w Bibliotece Urzędowej Dolnośląskiego Urzędu Wojewódzkiego we Wrocławiu, pl. Powstańców Warszawy 1, 50-951 Wrocław, tel. 0-71/340-62-54. Treść wydawanych dzienników dostępna jest w Internecie na stronie: <http://www.duw.pl>

Wydawca: Wojewoda Dolnośląski

Redakcja: Wydział Nadzoru i Kontroli Dolnośląskiego Urzędu Wojewódzkiego,

Redakcja Dziennika Urzędowego Województwa Dolnośląskiego, 50-951 Wrocław, pl. Powstańców Warszawy 1,
tel. 0-71/340-66-21, e-mail a.augustynowicz@duw.pl

Skład, druk i rozpowszechnianie: Dolnośląski Urząd Wojewódzki we Wrocławiu – Zakład Obsługi Urzędu, 50-951 Wrocław, pl. Powstańców Warszawy 1

Dystrybucja: tel. 0-71/340-62-02, e-mail w.startek@duw.pl

Tłoczono z polecenia Wojewody Dolnośląskiego
w Dolnośląskim Urzędzie Wojewódzkim we Wrocławiu – Zakładzie Obsługi Urzędu
50-951 Wrocław, pl. Powstańców Warszawy 1