



DZIENNIK URZĘDOWY WOJEWÓDZTWA DOLNOŚLĄSKIEGO

Wrocław, dnia 5 marca 2010 r.

Nr 41

TREŚĆ:

Poz.:

UCHWAŁY RAD MIEJSKICH

- 572 – Rady Miejskiej w Szczytnej nr XXXVII/268/10 z dnia 18 lutego 2010 r. w sprawie ustalenia wysokości ekwiwalentu pieniężnego udzielanego członkowi ochotniczej straży pożarnej 4242
- 573 – Rady Miasta Świeradów-Zdrój nr LXVI/347/2010 z dnia 29 stycznia 2010 r. w sprawie zmiany uchwały Rady Miejskiej w Świeradowie-Zdroju nr V/32/2001 z dnia 29 maja 2001 r. w sprawie zasad gospodarowania nieruchomościami stanowiącymi własność gminy Świeradów-Zdrój 4242
- 574 – Rady Miejskiej w Złotym Stoku nr XXXIV/216/09 z dnia 30 grudnia 2009 r. w sprawie miejscowego planu zagospodarowania przestrzennego terenu zabudowy rekreacyjnej i mieszkalno-rekreacyjnej we wsi Laski 4243

UCHWAŁY RAD GMIN

- 575 – Rady Gminy Jeżów Sudecki nr XXX/166/2009 z dnia 2 grudnia 2009 r. w sprawie uchwalenia zmiany miejscowego planu zagospodarowania przestrzennego gminy Jeżów Sudecki. 4250
- 576 – Rady Gminy Łagiewniki nr XLIII/267/10 z dnia 27 stycznia 2010 r. w sprawie określenia zasad ustalania poboru oraz terminu płatności i wysokości stawek opłaty targowej na terenie Gminy Łagiewniki 4276
- 577 – Rady Gminy Łagiewniki nr XLIII/270/10 z dnia 27 stycznia 2010 r. w sprawie zasad gospodarowania mieniem gminy i wchodzącym w skład gminnego zasobu nieruchomości Gminy Łagiewniki 4279

UCHWAŁY BUDŻETOWE

- 578 – Rady Powiatu Kamiennogórskiego nr XL/156/09 z dnia 29 grudnia 2009 r. w sprawie budżetu powiatu kamiennogórskiego na 2010 rok 4285
- 579 – Rady Miejskiej w Leśnej nr XLV/301/09 z dnia 30 grudnia 2009 r. w sprawie budżetu Gminy na rok 2010 4304
- 580 – Rady Gminy Ruja nr XXX/157/09 z dnia 29 grudnia 2009 r. w sprawie uchwalenia budżetu gminy Ruja na rok 2010 4324

ZARZĄDZENIE

- 581 – Starosty Milickiego nr 5/10 z dnia 10 lutego 2010 r. w sprawie ustalenia średniego miesięcznego kosztu utrzymania dziecka w niepublicznej placówce opiekuńczo-wychowawczej typu socjalizacyjnego pod nazwą „Dom nad Baryczą” w Sułowie w 2010 r. 4347

ROZSTRZYGNIĘCIA NADZORCZE

- 582 – Wojewody Dolnośląskiego nr NK.II.BSZ2.0911-1/10 z dnia 3 lutego 2010 r. stwierdzam nieważność w całości uchwały nr LIV/385/09 Rady Miejskiej w Nowogrodzcu z dnia 30 grudnia 2009 roku w sprawie powołania Młodzieżowej Rady Miejskiej w Nowogrodzcu 4347
- 583 – Wojewody Dolnośląskiego nr NK.II.PK1.0911-2/10 z dnia 26 lutego 2010 r. uchwały Rady Miejskiej Dzierżoniowa z dnia 13 stycznia 2010 roku nr LIII/322/10 w sprawie ustanowienia dorocznych nagród za osiągnięcia w dziedzinie upowszechniania i ochrony kultury materialnej Miasta Dzierżoniowa o nazwie „Piękna Fasada” 4350

OBWIESZCZENIE

584 – Komisarza Wyborczego w Jeleniej Górze z dnia 22 lutego 2010 r. o wynikach wyborów uzupełniających do Rady Miejskiej w Zawidowie przeprowadzonych w dniu 21 lutego 2010 r.

4351

572

**UCHWAŁA NR XXXVII/268/10
RADY MIEJSKIEJ W SZCZYTNEJ**

z dnia 18 lutego 2010 r.

w sprawie ustalenia wysokości ekwiwalentu pieniężnego udzielanego członkowi ochotniczej straży pożarnej

Na podstawie art. 18 ust. 2 pkt 15 ustawy z dnia 8 marca 1990 r. o samorządzie gminnym (tekst jednolity z 2001 r. Dz. U. Nr 42, poz. 1591 z późniejszymi zmianami), art. 28 ust. 1 i 2 ustawy z dnia 24 sierpnia 1991 r. o ochronie przeciwpożarowej (tekst jednolity Dz. U. z 2009 r. Nr 178, poz. 1380) Rada Miejska w Szczytnej uchwala:

§ 1. Wysokość ekwiwalentu otrzymywanego przez członka ochotniczej straży pożarnej, za każdą godzinę udziału w działaniu ratowniczym lub szkoleniu pożarniczym organizowanym przez Państwową Straż Pożarną lub gminę, ustala się w wysokości 18,53 zł.

§ 2. Wykonanie uchwały powierza się Burmistrzowi Szczytnej.

§ 3. Uchyla się uchwałę XXVII/193/09 Rady Miejskiej w Szczytnej z dnia 26 marca 2009 r. w sprawie ustalenia wysokości ekwiwalentu pieniężnego udzielanego członkowi ochotniczej straży pożarnej.

§ 4. Uchwała wchodzi w życie po upływie 14 dni od dnia ogłoszenia w Dzienniku Urzędowym Województwa Dolnośląskiego.

Przewodnicząca Rady Miejskiej:
Renata Idzik

573

**UCHWAŁA NR LXVI/347/2010
RADY MIASTA ŚWIERADÓW-ZDRÓJ**

z dnia 29 stycznia 2010 r.

w sprawie zmiany uchwały Rady Miejskiej w Świeradowie-Zdroju nr V/32/2001 z dnia 29 maja 2001 r. w sprawie zasad gospodarowania nieruchomościami stanowiącymi własność gminy Świeradów-Zdrój

Na podstawie art. 18 ust. 2 pkt 9 lit. „a” art. 40 ust. 2 pkt 3 i pkt 4 ustawy z dnia 8 marca 1990 r. o samorządzie gminnym (tekst jednolity Dz. U. z 2001 r. Nr 142, poz. 1591 ze zm.) Rada Miasta uchwala, co następuje:

§ 1. 1. W treści uchwały słowa „Zarząd Miasta” zastępuje się słowami „Burmistrz Miasta”
2. Uchyla się § 8 pkt 4.

§ 2. Wykonanie uchwały powierza się Burmistrzowi Miasta.

§ 3. Uchwała wchodzi w życie po 14 dniach od dnia ogłoszenia w Dzienniku Urzędowym Województwa Dolnośląskiego.

Przewodniczący Rady Miasta:
Wioletta Urbańczyk

574

**UCHWAŁA NR XXXIV/216/09
RADY MIEJSKIEJ W ŻŁOTYM STOKU**

z dnia 30 grudnia 2009 r.

w sprawie miejscowego planu zagospodarowania przestrzennego terenu zabudowy rekreacyjnej i mieszkalno-rekreacyjnej we wsi Laski

Na podstawie art. 18 ust. 2 pkt 5 ustawy z dnia 8 marca 1990r. o samorządzie gminnym (tekst jednolity – Dz. U. z [2001 r. Nr 142, poz. 1591](#) z późn. zm.), art. 20 ustawy z dnia 27 marca 2003r. o planowaniu i zagospodarowaniu przestrzennym (Dz. U. Nr [80, poz. 717 z](#) późn. zm.) oraz w związku z uchwałą Rady Miejskiej w Żłotym Stoku [Nr XVII/115/08](#) z dnia 23 czerwca 2008 r. w sprawie przystąpienia do sporządzania miejscowego planu zagospodarowania przestrzennego terenu we wsi Laski, po stwierdzeniu zgodności z Studium uwarunkowań i kierunków zagospodarowania przestrzennego gminy Żłoty Stok – Rada Miejska w Żłotym Stoku uchwała co następuje.

§ 1. 1. Uchwala się miejscowy plan zagospodarowania przestrzennego terenu zabudowy rekreacyjnej i mieszkalno-rekreacyjnej we wsi Laski, w granicach działek ewidencyjnych nr: 165/3, 165/4, 165/5, 165/7, 164/1, 164/2, 174, 157, 211/3, 211/2 oraz części działek ewidencyjnych nr: 15, 17, 18 i 19.

2. Integralną częścią miejscowego planu zagospodarowania przestrzennego są załączniki

- 1) nr 1 – rysunek planu w skali 1:1000
- 2) nr 2 – rozstrzygnięcie o sposobie rozpatrzenia uwag do miejscowego planu zagospodarowania przestrzennego terenu zabudowy rekreacyjnej i mieszkalno-rekreacyjnej we wsi Laski.
- 3) nr 3 – rozstrzygnięcie o sposobie realizacji inwestycji z zakresu infrastruktury technicznej.

Ustalenia wstępne

§ 2. 1. Ilekroć w dalszych przepisach uchwały jest mowa o:

- 1) planie – należy przez to rozumieć miejscowy plan zagospodarowania przestrzennego, o którym mowa w § 1. niniejszej uchwały.
- 2) przepisach odrębnych – należy przez to rozumieć przepisy ustaw wraz z aktami wykonawczymi oraz ograniczenia w dysponowaniu terenem, wynikające z prawomocnych decyzji administracyjnych.
- 3) rysunku planu – należy przez to rozumieć graficzny zapis planu, będący załącznikiem graficznym o którym mowa w § 1 ust. 2
- 4) terenie – należy przez to rozumieć obszar ograniczony na rysunku planu liniami rozgraniczającymi o podstawowej funkcji określonej numerem i symbolem literowym.

- 5) przeznaczeniu podstawowym terenu – należy przez to rozumieć działalność wyznaczoną do lokalizacji w danym terenie.
- 6) przeznaczeniu uzupełniającym terenu – należy przez to rozumieć działalność inną niż podstawowa, dopuszczoną do lokalizacji na danym terenie, jeżeli ustalenia szczegółowe planu nie stanowią inaczej teren może zostać zagospodarowany przeznaczeniem uzupełniającym w 100% jego powierzchni.
- 7) wskaźniku zabudowy – należy przez to rozumieć sumę powierzchni zabudowanych na działce przez budynki, nawierzchnie utwardzone, dojścia i dojazdy, parkingi i tarasy.
- 8) wskaźniku terenu biologicznie czynnego – należy przez to rozumieć powierzchnię zajęta na działce przez grunt rodzimy pokryty roślinnością oraz wody powierzchniowe.
- 9) urządzeniach towarzyszących – należy przez to rozumieć obiekty technicznego wyposażenia i infrastruktury technicznej, zaplecza parkingowe i garażowe (trwale związane z gruntem) obiekty małej architektury oraz inne urządzenia pełniące służebną rolę wobec przeznaczenia podstawowego.

Ustalenia ogólne

Zasady ochrony i kształtowania ładu przestrzennego oraz wymagania wynikające z potrzeb kształtowania przestrzeni publicznej

§ 3. 1. Obowiązującymi ustaleniami zawartymi w rysunku planu są:

- 1) granica obszaru objętego planem,
- 2) linie rozgraniczające tereny o różnym przeznaczeniu podstawowym i odmiennych zasadach zagospodarowania,
- 3) przeznaczenie terenów określone oznaczeniami literowymi.
- 4) nieprzekraczalne linie zabudowy.

2. Na terenie opracowania planu obowiązują ustalenia przepisów odrębnych oraz innych obowiązujących decyzji.

§ 4. 1. Obszary przestrzeni publicznej obejmują tereny dróg publicznych wraz z przylegającymi do nich bezpośrednio terenami w granicach wyznaczonych na rysunku planu nieprzekraczalnych linii zabudowy.

2. Dla obszaru przestrzeni publicznej ustala się:

- 1) dopuszczenie umieszczenia tablic informacyjnych i reklamowych pod warunkiem

- a) właściwej ekspozycji obiektów budowlanych,
 - b) zachowania bezpieczeństwa pieszych i ruchów pojazdów,
 - c) spełnienia przepisów odrębnych w tym techniczno-budowlanych
- 2) wzdłuż linii rozgraniczających dróg publicznych, dopuszcza się lokalizację ogrodzenia przy zachowaniu następujących warunków:
- a) odcinki wyodrębniających się ciągów ogrodzeń wzdłuż dróg publicznych winny się charakteryzować jednakową wysokością lub wzajemnie dostosowanymi wysokościami ogrodzeń poszczególnych posesji,
 - b) maksymalna wysokość ogrodzenia nie powinna przekraczać 1,5 m.
3. Poza wyznaczoną na rysunku planu nieprzekraczalną linią zabudowy, w tym na granicy działki, dopuszcza się lokalizację pojedynczych obiektów małej architektury i infrastruktury.

4. Kształtowanie zabudowy winno uwzględniać istniejące walory krajobrazowe oraz skalę, formę, detal architektoniczny i materiały charakterystyczne dla miejscowego budownictwa, tj. kamień i drewno.

5. Dopuszcza się dokonywanie nowych podziałów geodezyjnych pod warunkiem zapewnienia dostępu do drogi publicznej dla podzielonych nieruchomości oraz spełnienia warunków jakim powinny odpowiadać budynki i ich usytuowanie.

6. W obszarze opracowania planu obowiązuje zapewnienie warunków umożliwiających prowadzenie akcji ratowniczych przeciw pożarowych, poprzez zapewnienie zaopatrzenia w wodę do celów gaśniczych oraz dojazdu, zgodnie z przepisami odrębnymi.

7. Plan nie przewiduje lokalizacji obiektów handlowych o powierzchni sprzedażnej powyżej 2000 m².

8. Dla obsługi komunikacyjnej ustala się tereny dróg określone liniami rozgraniczającymi

Zasady modernizacji, rozbudowy i budowy układu komunikacyjnego

§ 5. 1. Ustala się dojazd do terenu objętego planem wyłącznie z drogi powiatowej nr 45410 łączącej Laski z Kamieńcem Ząbkowickim.

2. Główna osią komunikacyjną terenu jest istniejąca droga gminna (dz. nr 19) łącząca drogę powiatową z terenami rolnymi i leśnymi zachodniej części wsi Laski. Dla drogi tej przyjmuje się funkcję drogi dojazdowej KD(D) o następujących parametrach:

- 1) szerokość w liniach rozgraniczających – 12 m
- 2) szerokość jezdni 5,5 m
- 3) jednostronny chodnik po południowej stronie jezdni o szerokości 1,5 m
- 4) dopuszcza się realizację ścieżki rowerowej na całej długości drogi
- 5) dopuszcza się wprowadzenie elementów infrastruktury technicznej, reklam oraz

6) obiektów małej architektury pod warunkiem uzyskania zgody zarządcy drogi.

3. Drogi wewnętrzne (ciągi pieszo-jezdne) 1KD(W), 2KD(W), 3KD(W), 4KD(W). Zapewniają dojazd i dojazd do terenów i działek budowlanych w obrębie wzniesienia 405,0 m /1KD(W) i 2KD(W)/ oraz zachodniej części obszaru / 3KD(W) i 4KD(W)/ Dla dróg wewnętrznych ustala się następujące parametry:

- 1) szerokość w liniach rozgraniczających – 8,0 m
- 2) szerokość jezdni – 3,0 m
- 3) dopuszcza się jednoprzestrzenne zagospodarowanie jezdni oraz ciągu pieszego
- 4) dopuszcza się wprowadzenie elementów infrastruktury technicznej oraz elementów małej architektury pod warunkiem uzyskania zgody zarządcy drogi.

4. Do czasu realizacji projektowanych odcinków nowych dróg oraz dróg modernizowanych dopuszcza się dotychczasowy sposób zagospodarowania terenów, bez możliwości wprowadzania nowych trwałych obiektów budowlanych, uniemożliwiających docelową realizację ustaleń planu.

5. Dopuszcza się etapowanie budowy dróg projektowanych lub rozbudowy dróg istniejących zgodnie z zaawansowaniem realizacji zagospodarowania całego terenu.

6. Ustala się następującą minimalną liczbę miejsc postojowych w granicach działki:

- 1) lokale mieszkalne – 1 miejsce postojowe na jedno mieszkanie w obrębie działki,
- 2) pensjonaty – 25 miejsc postojowych na 100 łóżek w obrębie działki.

Zasady budowy nowego systemu infrastruktury technicznej

§ 6. 1. Ustala się ogólne zasady uzbrojenia terenu w infrastrukturę techniczną:

- 1) wykonanie trwałego utwardzenia dróg należy poprzedzić realizacją prac z zakresu infrastruktury technicznej,
- 2) docelowo przyjmuje się zasadę, iż wszystkie liniowe elementy infrastruktury technicznej, poza przyłączami do poszczególnych obiektów, powinny być realizowane, jako kablowe lub napowietrzne (linie elektroenergetyczne niskiego i średniego napięcia oraz telefoniczne wyłącznie kablowe) w liniach rozgraniczających dróg w uzgodnieniu z zarządcami dróg. W sytuacjach szczególnie uzasadnionych względami technicznymi bądź bezpieczeństwa dopuszcza się przeprowadzenie sieci poza układem ulic pod warunkiem zachowania ustaleń przepisów odrębnych obowiązujących przy projektowaniu sieci
- 3) wszelkie inwestycje oraz zmiany w zakresie zaopatrzenia w ciepło, wodę, gaz, energię elektryczną, sieć telekomunikacyjną, odprowadzania ścieków oraz lokalizacji urządzeń technicznych na terenie objętym planem wymagają

uzyskania warunków technicznych od właścicieli administratorów sieci.

2. W zakresie zaopatrzenia w wodę ustala się:

- 1) zaopatrzenie w wodę do celów bytowo-gospodarczych, przeciwpożarowych i grzewczych z istniejącej sieci wodociągowej na terenie wsi Laski.
- 2) budowa nowej sieci wodociągowej na terenach w granicach planu na warunkach technicznych uzgodnionych z administratorem sieci.
- 3) dopuszcza się prowadzenie sieci poza liniami rozgraniczającymi dróg w uzgodnieniu z właścicielem nieruchomości. W sytuacji tej wymagane jest formalne ustalenie zasad dostępności sieci w sytuacjach awaryjnych.

3. W zakresie odprowadzenia i oczyszczania ścieków bytowych ustala się:

- 1) zakaz odprowadzania nieczyszczonych ścieków do gruntu, cieków powierzchniowych i wód podziemnych.
- 2) do czasu zrealizowania na terenie wsi zorganizowanego systemu odprowadzania i unieszkodliwiania ścieków bytowych dopuszcza się stosowanie rozwiązań indywidualnych, polegających na budowie przydomowych oczyszczalni ścieków bądź szczelnych bezodpornych zbiorników.
- 3) dopuszcza się prowadzenie kanalizacji sanitarnej poza liniami rozgraniczającymi dróg w uzgodnieniu z właścicielami nieruchomości.
- 4) zakaz zrzucania ścieków bytowych do kanalizacji deszczowej.

4. W zakresie odprowadzania wód deszczowych ustala się:

- 1) odprowadzenie wód opadowych i roztopowych z terenu objętego planem do projektowanej sieci kanalizacji deszczowej, prowadzonej w liniach rozgraniczających dróg.
- 2) do czasu realizacji sieci kanalizacji deszczowej dopuszcza się odprowadzenie wód opadowych i roztopowych do cieków powierzchniowych i rowów przydrożnych.

5. W zakresie zaopatrzenia w energię elektryczną ustala się:

- 1) przebieg planowanej budowy dwutorowej linii elektroenergetycznej wysokiego napięcia 110 kV relacji R-Kłodzko – R-Przyłek. Dla linii tej wydziela się z terenu objętego granicami planu pas o szerokości 50 m wolny od zabudowy i dostępny dla prawidłowej eksploatacji linii.
- 2) w granicach planu brak jest linii elektroenergetycznych średniego napięcia 20kV i niskiego napięcia 0,4 kV.
- 3) zaopatrzenie obiektów w energię elektryczną w oparciu o projektowaną sieć linii elektroenergetycznych średniego i niskiego napięcia realizowaną w formie kablowej lub napowietrznej.
- 4) dla nowobudowanych napowietrznych linii średniego napięcia należy zachować, wolny od zabudowy i dostępny dla prowadzenia prawidłowej eksploatacji linii, pas terenu 2x10m

po obu stronach linii, licząc od skrajnego przewodu.

- 5) nową sieć elektroenergetyczną należy prowadzić w nawiązaniu do projektowanego układu komunikacyjnego, w granicach pasów drogowych. Dopuszcza się również prowadzenie sieci poza pasami drogowymi pod warunkiem uzyskania zgody właściciela sieci i właściciela gruntu, przez który będzie przebiegać sieć.
- 6) w przypadku konieczności budowy stacji transformatorowej 20/0,4 kV słupowej bądź kontenerowej należy ją usytuować w pasie drogowym drogi dojazdowej KD

6. W zakresie zaopatrzenia w ciepło ustala się:

- 1) zaopatrzenie w ciepło z wykorzystaniem indywidualnych bądź grupowych instalacji zasilanych ekologicznymi nośnikami energii (energia elektryczna, gaz bezprzewodowy, olej opałowy) również z wykorzystaniem niekonwencjonalnych źródeł energii. Należy tu stosować głównie: energię elektryczną, gaz i olej opałowy.

7. W zakresie gromadzenia i usuwania odpadów ustala się:

- 1) gromadzenie odpadów stałych w specjalistycznych pojemnikach z zachowaniem segregacji odpadów.
- 2) zabrania się gromadzenia i przechowywania odpadów niebezpiecznych.

8. W zakresie zaopatrzenia w gaz ustala się:

- 1) dopuszcza się stosowanie indywidualnych zbiorników z przeznaczeniem na gaz płynny, pod warunkiem spełnienia przepisów odrębnych.

9. W zakresie wyposażenia w sieć telekomunikacyjną ustala się:

- 1) możliwość doprowadzenia kablowych linii telekomunikacyjnych po stosownym uzgodnieniu z administratorem sieci.

10. W zakresie melioracji ustala się:

- 1) obowiązek zapewnienia prawidłowego funkcjonowania systemu drobnych cieków powierzchniowych i rowów melioracyjnych, umożliwiających odwodnienie całego terenu.
- 2) dopuszcza się zmianę przebiegu cieku w granicach południowej części terenu objętego planem. W przypadku tym należy uzgodnić projekt planowanych inwestycji z zarządcą sieci.
- 3) w celu zapewnienia możliwości wykonywania prac konserwacyjnych przy ciekach wodnych i rowach melioracyjnych, należy pozostawić na terenach przeznaczonych do zabudowy wolne pasy o minimalnej szerokości 5 m od górnej krawędzi rowu lub cieku.

Zasady ochrony krajobrazu kulturowego, dziedzictwa kulturowego oraz dóbr kultury współczesnej

§ 7. 1. Teren objęty opracowaniem planu położony jest poza strefą „B” ochrony konserwatorskiej oraz strefą ochrony krajobrazu „K”.

2. Ze względu na bliskie sąsiedztwo zwartej części zabudowy wiejskiej, w tym kościoła i szeregu obiektów zabytkowych ustala się aby realizacja nowej zabudowy następowała w nawiązaniu do charakteru zabudowy na terenie gminy. Dopuszcza się również architekturę nowoczesną dobrze zharmonizowaną z otaczającym krajobrazem.

3. W razie ujawnienia w trakcie prowadzonych robót budowlanych i ziemnych – znalezisk posiadających cechy zabytkowe, należy o tym powiadomić władze gminy oraz Wojewódzkiego Konserwatora Zabytków.

4. W przypadku odkrycia znalezisk archeologicznych w czasie prowadzenia robót budowlanych należy natychmiast przerwać roboty a cały teren udostępnić dla ratowniczych badań archeologicznych. Badania te zostaną wykonane na koszt inwestora. Wyniki tych badań decydować będą o możliwości kontynuowania prac budowlanych.

Zasady ochrony środowiska i przyrody

§ 8. 1. Teren objęty niniejszym planem położony jest poza granicami obszarów chronionych, w sąsiedztwie granic strefy otulinowej Śnieżnickiego Parku Krajobrazowego.

2. Teren położony jest w strefie ochrony pośredniej ujęć i źródeł wody pitnej dla miasta Wrocławia, ustanowionej Decyzją Urzędu Wojewódzkiego we Wrocławiu nr RLSgw/053/17/74 z dnia 31 marca 1974r. W strefie tej należy uwzględnić nakazy, zakazy i ograniczenia obowiązujące w w/w strefie.

3. Część środkową terenu położona w obrębie naturalnego obniżenia z istniejącymi wysiękami wody i roślinnością łągową pozostawić w stanie naturalnym, chroniąc w ten sposób ostoję dla drobnych zwierząt oraz rozprzestrzenioną roślinność bagienną.

4. Ustala się obowiązek zdjęcia i zabezpieczenia próchnicznej warstwy gleby z części gruntów przeznaczonych pod obiekty budowlane oraz powierzchnie utwardzone. Masy ziemi usuwane i przemieszczane podczas realizacji ustaleń planu mogą być wykorzystane na miejscu przy rekultywacji terenu lub w sposób wyznaczony przez władze gminy.

5. Ustala się obowiązek wykonania nawierzchni terenów komunikacji i parkingów w sposób uniemożliwiający przenikanie zanieczyszczeń ropopochodnych i chemicznych do podłoża i wód gruntowych. W przypadku występowania wyżej wymienionych zagrożeń na terenach częściowo utwardzonych lub nie utwardzonych ustala się obowiązek zabezpieczenia środowiska gruntowo-wodnego przed infiltracją zanieczyszczeń.

6. Na terenie objętym planem dopuszcza się wszelkie działania na rzecz poprawy środowiska niezależnie od tego czy są one bezpośrednio związane z ustaloną funkcją terenu.

Sposób i termin tymczasowego zagospodarowania, urządzania i użytkowania terenów

§ 9. Na terenie objętym planem dopuszcza się do czasu realizacji ustaleń planu rozwiązania tymczasowe, polegające na:

- 1) dotychczasowym użytkowaniu terenu
- 2) realizacji zamierzeń nie będących obiektami budowlanymi,
- 3) organizowaniu stanowisk postojowych na zasadach ustalonych w § 5.

Zasady i warunki podziału terenów na działki budowlane

§ 10. 1. W ramach planu miejscowego nie wyznacza się terenów objętych postępowaniem scalania i wtórnego podziału nieruchomości.

2. Dopuszcza się wtórny podział działek dużych o powierzchni ponad 2500 m² zgodnie z warunkami jakim powinny odpowiadać budynki i ich usytuowanie oraz z zapewnieniem dostępu do drogi publicznej dla podzielonych nieruchomości zgodnie z przepisami odrębnymi.

3. Pod urządzenia infrastruktury technicznej oraz w celu wytyczenia dróg wewnętrznych, ciągów pieszych i rowerowych, miejsc postojowych lub stacji transformatorowych dopuszcza się wydzielenie działek o wielkościach i na warunkach wynikających z przepisów odrębnych.

Przeznaczenie i zasady zagospodarowania terenu. Ustalenia szczegółowe

§ 11. 1. Dla terenu oznaczonego na rysunku planu symbolem MP.M. ustala się:

- 1) przeznaczenie podstawowe: zabudowa rekreacyjna z dopuszczeniem zabudowy pensjonatowej, mieszkalno-pensjonatowej i mieszkaniowej.
- 2) przeznaczenie uzupełniające: zieleń urządzona i nie urządzone, urządzenia towarzyszące.
- 3) zasady ochrony i kształtowania ładu przestrzennego:
 - a) bryłę budynku należy nawiązać do istniejącej zabudowy regionalnej.
 - b) w przypadku lokalizacji usług związanych z funkcją podstawową ustala się obowiązek wydzielenia w obrębie własności dodatkowych miejsc postojowych dla samochodów użytkowników stałych i przebywających okresowo, zgodnie z wymogami określonymi w § 5 niniejszej uchwały.
 - c) ustala się jako obowiązujące stosowanie w nowoprojektowanych budynkach mieszkalnych połaci dachowych od 30 do 50 stopni, w układzie symetrycznym, dopuszcza się dachy wielospadowe. W zabudowie parterowej zabudowie garażowej, gospodarczej i usługowej dopuszcza się dachy płaskie i jednospadowe.
 - d) maksymalny wskaźnik zabudowy: 30% powierzchni działek.

e) minimalny wskaźnik terenu biologicznie czynnego: 70 % powierzchni działek.

f) dla wszystkich działek ustala się nieprzekraczalną linię zabudowy określoną w rysunku planu.

2. Dla terenu oznaczonego na rysunku planu symbolem 1MN ustala się:

1) przeznaczenie podstawowe: zabudowa mieszkaniowa jednorodzinna. Dopuszcza się przeznaczenie części budynku oraz działki na cele związane z nieuciążliwymi usługami.

2) działka przeznaczona dla realizacji 1 budynku mieszkalnego jednorodzinnego, o wys. 1 kondygnacji z poddaszem użytkowym.

3) minimalny wskaźnik terenu biologicznie czynnego: 80% pow. działki.

4) dla projektowanego budynku ustala się nieprzekraczalną linię zabudowy zgodnie z rysunkiem planu.

3. Dla terenu oznaczonego na rysunku planu symbolem 2MN ustala się:

1) przeznaczenie podstawowe: zabudowa mieszkaniowa jednorodzinna. Dopuszcza się przeznaczenie części budynków na cele usługowe, w tym również związane z wypoczynkiem.

2) dopuszcza się wtórny podział działek, zgodnie z warunkami określonymi w przepisach odrębnych z zapewnieniem dostępu do drogi publicznej dla podzielonych nieruchomości.

3) dla zapewnienia ochrony przed szkodliwym oddziaływaniem promieniowania elektromagnetycznego planowanej do budowy linii wysokiego napięcia, orientacyjne usytuowanie budynku w obrębie działki położonej najbliżej linii, należy traktować jako obowiązujące.

4) przebieg istniejącego małego cieków wodnego należy zachować w całości umożliwiając naturalne odwodnienie terenu.

5) nieprzekraczalna linia zabudowy, zgodnie z rysunkiem planu.

6) minimalny wskaźnik powierzchni biologicznie czynnej w wysokości 70%.

7) maksymalna wysokość zabudowy: 2 kondygnacje nadziemne plus poddasze użytkowe, lecz nie więcej niż 9 m licząc od najniższego punktu istniejącego ukształtowania terenu do linii kalenicy.

8) stosowanie w budynkach połaci dachowych o nachyleniu od 30 do 50 stopni w układzie symetrycznym, dopuszcza się również dachy wielospadowe. W zabudowie parterowej garaży i budynków gospodarczych dopuszcza się dachy płaskie i jednospadowe.

4. Dla terenu oznaczonego w rysunku planu symbolem 3MN ustala się:

1) podział terenu na 5 działek budowlanych.

2) przeznaczenie podstawowe: zabudowa mieszkaniowa jednorodzinna z towarzyszącymi nieuciążliwymi usługami.

3) w przypadku lokalizacji usług nakłada się obowiązek wydzielenia w obrębie własności dodat-

kowych miejsc postojowych dla samochodów użytkowników stałych i przebywających okresowo na warunkach określonych w § 5 niniejszej uchwały.

4) minimalny wskaźnik terenu biologicznie czynnego: 70% powierzchni działek.

5) nieprzekraczalna linia zabudowy w odległości 10 m od linii rozgraniczającej drogi dojazdowej KD(D).

6) maksymalna wysokość zabudowy 2 kondygnacje plus użytkowe poddasze, lecz nie więcej niż 9 m licząc od najniższego punktu istniejącego ukształtowania terenu do linii kalenicy.

7) dla realizowanych budynków mieszkalnych: dachy dwuspadowe o symetrycznych połaciach nachylonych od 30 do 50 stopni, dopuszcza się również dachy wielospadowe. W parterowej towarzyszącej zabudowie gospodarczej w tym garażowej dopuszcza się dachy płaskie i jednospadowe.

5. Dla terenu oznaczonego w rysunku planu symbolem ZN ustala się:

1) przeznaczenie podstawowe: zieleń łąkowa

2) przeznaczenie uzupełniające: teren wypoczynku

3) zakaz lokalizacji obiektów kubaturowych

4) nakaz maksymalnej ochrony istniejącej zieleni łąkowej i bagiennej, obejmującej środkową, najniższą część terenu

5) dopuszcza się możliwość częściowego wykorzystania terenu na cele rekreacyjne przeznaczając na ten cel brzeźną, wschodnią, wyżej położoną część terenu (ścieżki rowerowe, spacerowe i dydaktyczne z towarzyszącymi urządzeniami).

6) należy zachować istniejący system rowów melioracyjnych i urządzeń drenarskich.

6. Dla terenów oznaczonych w rysunku planu symbolami 1E i 2E ustala się:

1) przeznaczenie podstawowe teren elektroenergetyki.

2) przeznaczenie uzupełniające zieleń urządzona i nie urządzona niska.

3) zakaz lokalizowania obiektów nie związanych z podstawowym przeznaczeniem terenu, dopuszcza się za zgodą zarządcy sieci częściowe wykorzystanie terenu dla budowy niewielkich zbiorników wodnych.

4) możliwość poszerzenia wyznaczonego pasa terenu w kierunku wschodnim i zachodnim, co gwarantuje ustaloną w planie lokalizacja obiektów mieszkalnych, położonych najbliżej linii.

5) dostęp techniczny do obu terenów z drogi dojazdowej KD(D).

7. Dla terenów oznaczonych w rysunku planu symbolami R ustala się:

1) przeznaczenie podstawowe: grunty rolne

2) zakaz realizacji obiektów budowlanych.

Ustalenia końcowe

§ 12. Ustala się stawkę procentową służącą naliczaniu jednorazowej opłaty od wzrostu warto-

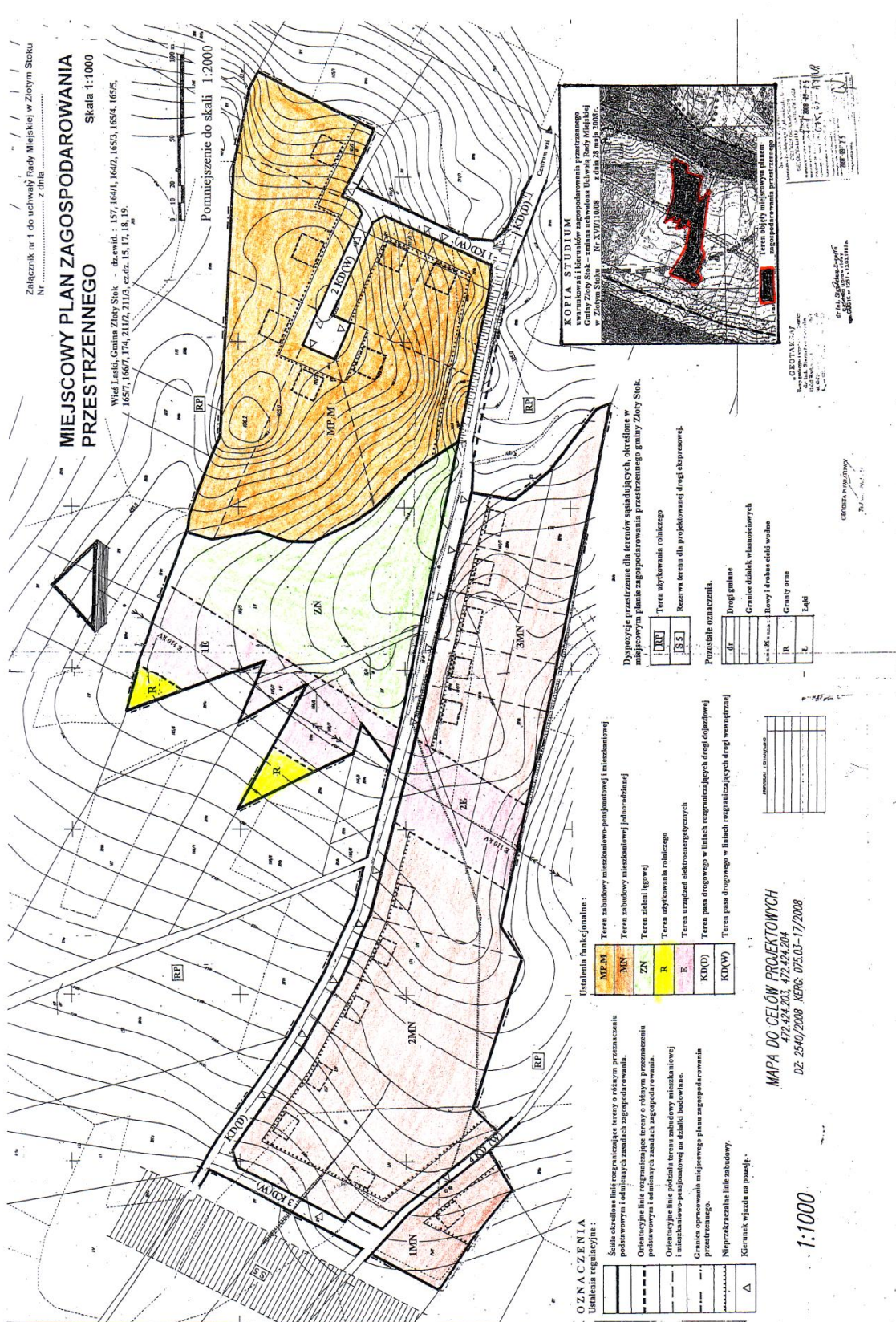
ści nieruchomości wynikającej z uchwalenia planu w wysokości 30 % ustalonej dla terenów nowo projektowanej zabudowy, oznaczonych symbolami: MP.M, 1MN, 2 MN i 3 MN.

§ 13. Wykonanie uchwały powierza się Burmistrzowi Złotego Stoku.

§ 14. Uchwała wchodzi w życie po upływie 30 dni od dnia ogłoszenia w Dzienniku Urzędowym Województwa Dolnośląskiego.

Przewodniczący Rady Miejskiej:
Jerzy Tichanowicz

Załącznik nr 1 do uchwały nr XXXIV/
/216/09 Rady Miejskiej w Złotym
Stoku z dnia 30 grudnia 2009 r.



**Załącznik nr 2 do uchwały nr XXXIV/
/216/09 Rady Miejskiej w Złotym
Stoku z dnia 30 grudnia 2009 r.**

**ROZSTRZYGNIECIE O SPOSOBIE REALIZACJI ZAPISANYCH W PLANIE INWESTYCJI Z ZAKRESU
INFRASTRUKTURY TECHNICZNEJ, KTÓRE NALEŻĄ DO ZADAŃ WŁASNYCH GMINY, ORAZ ZASADACH
ICH FINANSOWANIA, ZGODNIE Z PRZEPISAMI O FINANSACH PUBLICZNYCH**

Na podstawie art. 20 ust. 1 ustawy z dnia 27 marca 2003 r. o planowaniu i zagospodarowaniu przestrzennym (Dz. U. Nr 80, poz.717 z późniejszymi zmianami) art. 7 ust. 1 pkt 2 i 3 ustawy z dnia 8 marca 1990 r. o samorządzie gminnym (jednolity tekst Dz. U. Nr 142, poz. 1591 z 2001 r., z późniejszymi zmianami) i art. art. 124 ust. 2 ustawy z dnia 26 listopada 1998 r. o finansach (jednolity tekst Dz. U. Nr 15, poz. 148 z 2003 r. z późniejszymi zmianami) Rada Miejska w Złotym Stoku rozstrzyga, co następuje:

Z ustaleń zawartych w uchwale miejscowego planu zagospodarowania przestrzennego oraz z przeprowadzonej analizy i wykonanej prognozy skutków finansowych uchwalenia planu wynika, iż jego przyjęcie oraz realizacja zapisanych w nich zadań z zakresu infrastruktury technicznej nie pociąga za sobą wydatków z budżetu gminy. Wszelkie inwestycje i nakłady wynikające z realizacji zapisów przedmiotowej uchwały, a więc i inwestycji w zakresie infrastruktury technicznej będą w całości finansowane ze środków poza budżetowych.

**Załącznik nr 3 do uchwały nr XXXIV/
/216/09 Rady Miejskiej w Złotym
Stoku z dnia 30 grudnia 2009 r.**

ROZSTRZYGNIECIE O SPOSOBIE ROZPATRZENIA UWAG DO PROJEKTU PLANU

Na podstawie art. 20 ust. 1 ustawy z dnia 27 marca 2003 r. o planowaniu i zagospodarowaniu przestrzennym (Dz. U. Nr 80, poz. 717 z późn. zm.) art.7 ust. 1 pkt 2 i 3 ustawy z dnia 8 marca 1990 r. o samorządzie gminnym (jednolity tekst Dz. U. Nr 142, poz.1591 z 2001 r.) Rada Miejska w Złotym Stoku rozstrzyga, co następuje:

W trakcie wyłożenia projektu planu do publicznego wglądu nie zgłoszono żadnych uwag do proponowanych rozwiązań, czego dowodem jest stosowna tabela zamieszczona w dokumentacji prac planistycznych.

575

**UCHWAŁA NR XXX/166/2009
RADY GMINY JEŻÓW SUDECKI**

z dnia 2 grudnia 2009 r.

**w sprawie uchwalenia zmiany miejscowego planu zagospodarowania przestrzennego
gminy Jeżów Sudecki**

Na podstawie art. 18 ust. 2 pkt 5 ustawy z dnia 8 marca 1990 r. o samorządzie gminnym (tekst jednolity Dz. U. 2001 r. Nr 142, poz. 1591, ze zmianami) i art. 20 ust. 1 ustawy z dnia 27 marca 2003 r. o planowaniu i zagospodarowaniu przestrzennym (Dz. U. Nr 80, poz. 717, ze zmianami) oraz w związku z uchwałą nr XX/119/2008 Rady Gminy Jeżów Sudecki z dnia 26 listopada 2008 r. w sprawie przystąpienia do opracowania zmiany miejscowego planu zagospodarowania przestrzennego gminy Jeżów Sudecki, po stwierdzeniu zgodności projektu zmiany planu z ustaleniami studium uwarunkowań i kierunków zagospodaro-

wania przestrzennego gminy Jeżów Sudecki przyjętego uchwałą nr XIV/89/2000 z dnia 31 marca 2000 r. i zmienionego uchwałami nr XXIV/144/04 z dnia 22 grudnia 2004 r. i nr XXIX/162/2009 z dnia 28 października 2009 r. uchwała się zmianę miejscowego planu zagospodarowania przestrzennego gminy Jeżów Sudecki, przyjętego uchwałą nr XXXV/ 208/2005 Rady Gminy Jeżów Sudecki z dnia 28 grudnia 2005 r. (Dz. Urz. Woj. Dolnośląskiego z 2006 r. Nr 37, poz. 574).

§ 1. Integralnymi częściami niniejszej uchwały są:

- 1) załączniki graficzne nr 01–17 – Rysunki zmiany planu nr 01–17 w skali 1 : 2000;
- 2) załączniki niebędące ustaleniami zmiany planu:
 - a) załącznik nr 18 – „Rozstrzygnięcie o sposobie rozpatrzenia uwag zgłoszonych do projektu planu”;
 - b) załącznik nr 19 – „Rozstrzygnięcie o sposobie realizacji zapisanych w planie inwestycji z zakresu infrastruktury technicznej, które należą do zadań własnych gminy oraz o zasadach ich finansowania”.

§ 2. W ww. uchwale Rady Gminy Jeżów Sudecki wprowadza się następujące zmiany:

- 1) w § 9 ust.9 dodaje się zdanie: „W szczególności uzasadnionych przypadkach przy lokalizacji proj. zabudowy w granicach istniejącego za-inwestowania, a w szczególności na działkach plombowych, oraz po uzyskaniu zgody zarządcy drogi dopuszcza się możliwość zmniejszenia określonych powyżej odległości”;
- 2) w § 10 ust.1 lit. d dodaje się: „dopuszcza się możliwość lokalizacji urządzeń infrastruktury technicznej (stacji transformatorowych, przepompowni itp. z wykluczeniem stacji bazowych telefonii komórkowej) na wydzielonych działkach o powierzchni do 250 m²” i w § 28 ust.10 po słowach: „Dopuszcza się wydzielenie działek pod obiekty i urządzenia infrastruktury technicznej o powierzchni do...” wyraz „100 m²” zastępuje się wyrazem „250 m²”;
- 3) w § 11 dodaje się ustęp nr 17 w brzmieniu: „Północno-wschodnia część gminy, w części obrębów: Chrośnica, Dziwiszów i Płoszczyna, położona jest w granicach projektowanego Specjalnego Obszaru Ochrony Siedlisk Natura 2000 „Góry i Pogórze Kaczawskie” – przy zagospodarowywaniu terenów zlokalizowanych w jego obrębie obowiązują przepisy szczególne.”;
- 4) w § 18 ust.2 dodaje się pkt 9 w brzmieniu: „dla wsi Jeżów Sudecki, Dziwiszów i Siedlęcín zakaz realizacji indywidualnych oczyszczalni ścieków z rozsączaniem do gruntu.”;
- 5) w § 18 ust.5 dodaje się pkt 2 w brzmieniu: „trwałą adaptację istniejących stacji bazowych i przekaźnikowych telefonii mobilnej; dopuszcza się lokalizację stacji telefonii mobilnej wyłącznie w granicach terenów 21 P w Jeżowie Sudeckim i 12 U/P w Siedlęcínie”;
- 6) w § 19:
 - a) ust.2 pkt 1b zdanie: „- maks. wysokość proj. obiektów: zabudowy zagrodowej (RM) i jednorodzinnej (MN) – 11/2 kondygnacji + poddasze użytkowe, dla zabudowy wielorodzinnej (MW) – 3 kondygnacje + poddasze użytkowe, dla zabudowy lokalizowanej na działkach plombowych– wysokość istniejącej zabudowy w sąsiedztwie +1 kondygnacja;” otrzymuje brzmienie: „ – maksymalna wysokość projektowanych obiektów: zabudowy zagrodowej (RM) i jednorodzinnej (MN) – 2 kondygnacje nadziemne (w tym poddasze użytkowe), dla zabudowy wielorodzinnej (MW) – 3 kondygnacje nadziemne (w tym poddasze użytkowe), dla

zabudowy lokalizowanej na działkach plombowych– wysokość istniejącej zabudowy na działce sąsiedniej +1 kondygnacja”;

- b) ust.2 pkt 2b zdanie: „- maks. wysokość proj. zabudowy – 2 kondygnacje+ poddasze użytkowe” otrzymuje brzmienie: „maksymalna wysokość projektowanej zabudowy – 2 kondygnacje nadziemne + poddasze użytkowe”;
- 7) w § 20 ust.3 pkt 3 otrzymuje brzmienie: „do czasu budowy zbiorczego systemu odprowadzenia ścieków i ich oczyszczania dopuszcza się rozwiązania indywidualne systemu odprowadzania i unieszkodliwiania ścieków”;
- 8) w § 21 ust.3 po słowach „Dopuszcza się:” pkt 6 otrzymuje brzmienie: „do czasu budowy zbiorczego systemu odprowadzenia ścieków i ich oczyszczania dopuszcza się rozwiązania indywidualne systemu odprowadzania i unieszkodliwiania ścieków.”;
- 9) w § 22 ust. 1 dla terenów położonych w obrębie Dziwiszów wprowadza się następujące zmiany:
 - a) w ustaleniach szczegółowych dla terenu 12 MN:
 - 1) po słowach: „min. powierzchnia działki:” wyraz „1350 m²” zastępuje się wyrazem „1250 m²”;
 - 2) zdanie: „obsługę komunikacyjną z proj. ulicy dojazdowej KDW10,0 oraz ciągów pieszo-jezdných KDWpj” zastępuje się zdaniem: „obsługę komunikacyjną z projektowanych ulic dojazdowych KD10,0 i KDW10,0 oraz ciągów pieszo-jezdných KDpj i KDWpj”;
 - b) dla terenu 14 RM,U w pkcie 2: zmienia się nr działki z „78/1” na „79/1”;
 - c) dla terenu 15 MN: po słowach: „min. powierzchnię nowo wydzielanych działek:” wyraz „1500 m²” zastępuje się wyrazem „1250 m²”.
 - d) dla terenu 16 RM,UKs,ZC ustalenia szczegółowe otrzymują brzmienie: „Teren istniejącego zainwestowania wiejskiego, kościoła i cmentarza położony w południowo-zachodniej części wsi pomiędzy drogami: wojewódzką nr 365 i powiatową nr 2927D.

Ustala się:

- 1) trwałą adaptację istniejącego zainwestowania wiejskiego (RM), a ponadto dopuszcza się możliwość przeznaczenia chronionego budynku d. zajazdu na dz. nr 74/2 na cele usługowo-mieszkalne;
 - 2) trwałą adaptację chronionego kościoła (UKs) na części dz. nr 70; z pożądaną realizacją parkingu w płd. części nieruchomości;
 - 3) trwałą adaptację cmentarza przykościelnego z możliwością powiększenia jego terenu o części dz. nr 70, 68 i 66 w granicach jak na rysunku planu.
- Dopuszcza się możliwość realizacji budynku plebanii wraz z obiektami towarzyszącymi w części dz. nr 70 jak na załączniku graficz-

- nym nr 01, (na powierzchni terenu do 1500 m²) pod następującymi warunkami:
- maksymalna wysokość zabudowy: 2 kondygnacje + poddasze użytkowe, przekrycie dachem stromym,
 - nieprzekraczalne linie zabudowy jak na rysunku zmiany planu,
 - obsługa komunikacyjna z drogi na dz. nr 71.”;
- e) w ustaleniach szczegółowych dla terenów 17 MN, 18 MN:
- 1) po słowach: „min. powierzchnię nowo wydzielanych działek:” wyraz „1500 m²” zastępuje się wyrazem „1250 m²”;
 - 2) wykreśla się zdanie: „min. odległość od granicy zadrzewień – 10,0 m”;
- f) dla terenu 19 RM,U/P ustalenia szczegółowe otrzymują brzmienie: „Teren istniejącego i projektowanego zainwestowania wiejskiego oraz istniejącej zabudowy produkcyjnej, położony w centralnej i północnej części wsi, po zachodniej stronie drogi wojewódzkiej nr 365.
Ustala się trwałą adaptację istniejącego zainwestowania wiejskiego (RM), a ponadto obsługę komunikacyjną z istniejących dróg: KD01, KD05, KD06 oraz ciągu pieszojezdnego KDpj6.0 biegnącego śladem drogi na dz. nr 184.
Dopuszcza się możliwość adaptacji istniejącej zabudowy produkcyjnej (U/P) na dz. nr 39 jak na załączniku graficznym nr 01 na cele mieszkalnictwa wielorodzinnego i usługowego, z możliwością rozbudowy w kierunku północnym (dz. nr 29/3), pod warunkiem zapewnienia wjazdów na teren zespołu wyłącznie z dróg na dz. nr: 38 i 48.”;
- g) dla terenu 23 MN,UT jak na załączniku graficznym nr 02 ustalenia szczegółowe otrzymują brzmienie: „Teren istniejącej zabudowy mieszkaniowej i projektowanej zabudowy turystycznej położony w północnej części wsi Dziwiszów, w sąsiedztwie drogi wojewódzkiej nr 365 (w granicach projektowanego obszaru Natura 2000 „Góry i Pogórze Kaczawskie” PLH020037).
Ustala się:
- 1) trwałą adaptację istniejącej zabudowy mieszkaniowej (MN) na dz. nr 158/2;
 - 2) lokalizację projektowanej zabudowy i urządzeń usług turystycznych z zielenią towarzyszącą (UT) na dz. nr 158/3 i 157, z wykluczeniem funkcji mieszkaniowej, a ponadto:
 - linie zabudowy jak na załączniku graficznym nr 02;
 - wyklucza się możliwość dalszego podziału geodezyjnego terenu projektowanej zabudowy i urządzeń usług turystycznych (UT);
 - parametry projektowanej zabudowy turystycznej określa się następująco: maksymalna wysokość zabudowy – 9,0 m, maksymalny wskaźnik zabudowy – 0,125, przekrycie dachami stromymi symetrycznymi, minimalny udział powierzchni biologicznie czynnej – 50%,
- obsługę komunikacyjną za pośrednictwem wjazdów z drogi dojazdowej KD10.0 biegnącej śladem drogi na dz. nr 146/8 lub z drogi na dz. nr 159 o min. szerokości: 6,0 m, dopuszcza się 1 wjazd z drogi KD01 wzdłuż północnej granicy dz. nr 158/2,
- 3) zakaz zabudowy w granicach udokumentowanego złoża jak na rysunku planu.
Dopuszcza się lokalizację budynku jednorodzinnego w zachodniej części działki nr 158/4: wysokość proj. budynku – 7,50 m, przekrycie dachem stromym, symetrycznym, nieprzekraczalne linie zabudowy jak na załączniku graficznym nr 02, wjazd z dz. nr 158/2 lub 158/3 – zakaz wjazdu z drogi KD01.”;
- h) dla terenu 26 UT jak na załączniku graficznym nr 03 ustalenia szczegółowe otrzymują brzmienie: „Teren projektowanej zabudowy turystycznej położony w zachodniej części wsi, po północnej stronie drogi powiatowej nr 2729D (w granicach projektowanego obszaru Natura 2000 „Góry i Pogórze Kaczawskie” PLH020037).
- 1) ustala się lokalizację projektu zabudowy turystycznej na dz. nr 22/2 i 59/1:
 - wysokość projektowanej zabudowy: parter + poddasze użytkowe, przekrycie dachami stromymi, symetrycznymi,
 - na dz. nr 22/2 lokalizację zbiornika wyrównawczego gminnej sieci wodociągowej,
 - obsługę komunikacyjną za pośrednictwem wewnętrznej drogi dojazdowej biegnącej śladem drogi na dz. nr 20,
 - nasadzenia wysokiej zieleni izolacyjnej wzdłuż granicy z drogą KD05.
- Dopuszcza się:
- 1) możliwość lokalizacji zespołu zabudowy letniskowej pod warunkiem:
 - maksymalna powierzchnia zabudowy 1 domku – 90 m²,
 - maksymalna wysokość domków: 6,0 m mierzona przy ścianach południowych,
 - przekrycie dachami stromymi, 2-spadowymi,
 - zakazu podziału na pojedyncze działki i groduzenia terenu;
 - 2) możliwość lokalizacji 1 budynku jednorodzinnego w pód. części dz. nr 22/4 w granicach jak na załączniku graficznym nr 03.”;
- 10) w § 22 ust.2 w ustaleniach dot. komunikacji w obrębie Dziwiszów dodaje się słowa: „KD07 Dpj 4,5 Projektowany ciąg pieszy o funkcji turystycznej prowadzący z południowej części wsi na Górę Szybówcową o przebiegu jak na załączniku graficznym nr 04.

Ustala się:

- orientacyjna szerokość w liniach rozgraniczających – 4,5 m,
- nawierzchnia utwardzona żwirem lub tłuczniem.

Dopuszcza się:

- urządzenia miejsc wypoczynku,
- możliwość wytyczenia innej trasy ciągu pod warunkiem prowadzenia go wzdłuż granic działek lub użytków.”;

11) w § 23 ust.3 w ustaleniach dot. infrastruktury technicznej w obrębie Janówek po słowach „Dopuszcza się” pkt 2 otrzymuje brzmienie: „do czasu budowy zbiorczego systemu odprowadzenia ścieków i ich oczyszczania dopuszcza się rozwiązania indywidualne systemu odprowadzania i unieszkodliwiania ścieków.”;

12) w § 24 ust.1 dla terenów położonych w obrębie Jeżów Sudecki wprowadza się następujące zmiany:

a) dla terenu 03 RM,W,U/P w punkcie 1 dopisuje się zdanie: „Na terenie dz. nr 350 jak na załączniku graficznym nr 05 dopuszcza się lokalizację zakładu rozbiórki i utylizacji pojazdów samochodowych i sprzętu AGD RTV pod warunkiem zachowania wszelkich wymogów z zakresu ochrony środowiska.”,

b) dla obszaru 05 RM,MN,US,ZD,U/P,R/ZL:

1) zdanie: „1) trwałą adaptację istniejącego zainwestowania wiejskiego (RM) położonego na terenach wzdłuż ulic: Długiej, Kolejowej i Bocznej” zastępuje się zdaniem: „1) trwałą adaptację istniejącego zainwestowania wiejskiego (RM) położonego na terenach wzdłuż ulic: Długiej, Dworcowej i Bocznej”;

2) dopisuje się zdanie: „Dopuszcza się na terenie dz. Nr 114 lokalizację zakładu rozbiórki i utylizacji pojazdów samochodowych i sprzętu AGD RTV pod warunkiem zachowania wszelkich wymogów z zakresu ochrony środowiska”;

c) dla terenu 06 MN,U/P jak na załączniku graficznym nr 06 ustalenia szczegółowe otrzymują brzmienie: „Teren istniejącej i projektowanej zabudowy mieszkaniowej oraz usługowo-produkcyjnej położony po północnej stronie drogi powiatowej nr 2744D.

Ustala się:

1) trwałą adaptację istniejącej oraz lokalizację projektowanej zabudowy mieszkaniowej (MN) w granicach jak na rysunku planu; a ponadto:

- minimalna powierzchnia nowo wydzielanych działek budowlanych 1500 m²,
- nieprzekraczalne linie zabudowy jak na rysunku planu,

2) trwałą adaptację istniejącej zabudowy produkcyjnej (U/P) położonej na dz. nr 737/6 i 737/8 z wykluczeniem funkcji mieszkaniowej, a ponadto:

- możliwość powiększenia terenu zakładu w granicach terenu jak na załączniku graficznym nr 06,

- linie zabudowy jak na załączniku graficznym nr 06, maksymalna wysokość projektowanej zabudowy – 9,00 m,
- maksymalny wskaźnik zabudowy dla cz. Dz. Nr 737/7 – 0,25,

– obsługę komunikacyjną za pośrednictwem maksymalnie 2 wjazdów/wyjazdów z drogi KD02,

- realizację parkingów dla pracowników i klientów w granicach nieruchomości,

3) obsługę komunikacyjną z drogi KD02 oraz ciągu pieszko-jezdnego na dz. Nr 93/5.”;

d) w ustaleniach szczegółowych dla terenów 07 RM, 08 RM dopisuje się zdanie: „- zakład mechaniki pojazdowej zlokalizowany na dz. nr 78 i 79 przeznaczony do trwałej adaptacji z możliwością rozbudowy, minimalny wskaźnik powierzchni biologicznie czynnej – 0,10.”,

e) dla terenów 09 MN i 10MN zdanie „- obsługę komunikacyjną z drogi KD08 (...)” zmienia się na zdanie „- obsługę komunikacyjną z drogi KD07 (...)”,

f) dla obszaru 11 US,UT,ZL jak na załączniku graficznym nr 07 w punkcie 2 zdanie: „- obsługę komunikacyjną terenu z drogi KD08,” zmienia się na zdanie: „- obsługę komunikacyjną terenu z drogi KD07,” oraz dodaje się zdanie: „zakaz zabudowy na terenie dz. nr 411/2.”,

g) w ustaleniach szczegółowych dla obszaru 13 RM,MN,U pkt 3 otrzymuje brzmienie: „trwałą adaptację istniejącej zabudowy usługowej (U) na dz. nr 735/7 oraz usługowo-produkcyjnej na dz. Nr 512/1 – obie z możliwością rozbudowy na terenie dz. Nr 735/4, minimalny wskaźnik powierzchni biologicznie czynnej dla dz. Nr 735/7 – 0,10;”,

h) w ustaleniach szczegółowych dla obszaru 16 MN,UKs,ZC,ZP wykreśla się zdanie: „min. Odległość proj. Zabudowy od granicy lasu – 10,0 m”,

i) dla obszaru 18 MN zdanie: „linie zabudowy jak na rysunku planu, min. Odległość od terenu lasu- 10,0 m,” otrzymuje brzmienie: „linie zabudowy jak na rysunku planu,” oraz dopisuje się zdanie: „wzdłuż wschodniej granicy obszaru lokalizuje się ciąg pieszko-jezdny KDpj8,0 jak na załączniku graficznym nr 08, biegnący śladem drogi na dz. nr 627/115.”;

13) w § 24 ust.2 w ustaleniach dotyczących komunikacji w obrębie Jeżów Sudecki:

a) wykreśla się ustalenia dla drogi KD03. Pas terenu odcinka dotychczasowej drogi w części zachodniej (między terenami kolejowymi (KK) i drogą KD01) włącza się do terenów wyodrębnionych w planie pod zainwestowanie wiejskie (RM), w części wschodniej włącza się do terenów zabudowy jednorodzinnej (MN), zaś w części centralnej pozostawia się w dotychczasowym użytkowaniu rolnym (R);

b) dodaje się ustalenia dla proj. drogi KD12:

„KD12 Dpj4,5 Projektowany ciąg pieszy o funkcji turystycznej prowadzący z Góry Szybowcowej w kierunku Dziwiszowa o przebiegu jak na załączniku graficznym nr 04.

Ustala się:

- orientacyjna szerokość w liniach rozgraniczających – 4,5 m,
- nawierzchnia utwardzona żwirem lub tłuczniem.

Dopuszcza się możliwość wytyczenia innej trasy ciągu pod warunkiem prowadzenia go wzdłuż granic działek lub użytków oraz urządzenia miejsc wypoczynku.”;

14) w § 26 ust.1 dla terenów położonych w obrębie Siedłecin wprowadza się następujące zmiany:

a) ustalenia szczegółowe dla terenu 01 RM,MN otrzymują brzmienie:

„01 RM,MN,KS Teren istniejącego zainwestowania wiejskiego, proj. zabudowy mieszkaniowej oraz proj. obiektów obsługi komunikacji samochodowej, położony w południowej części wsi jak na załączniku graficznym nr 09 - po południowej stronie drogi krajowej nr 30 (w granicach otuliny Parku Krajobrazowego Doliny Bobru).

Ustala się:

1) trwałą adaptację istniejącego zainwestowania wiejskiego (RM) usytuowanego wzdłuż drogi krajowej nr 30:

- nieprzekraczalną linię zabudowy jak na rysunku planu,
- nasadzenia wysokiej zieleni izolacyjnej od strony drogi KD01.

2) lokalizację zespołu proj. zabudowy mieszkaniowej (MN) w centralnej i południowej części terenu, a ponadto:

- minimalna powierzchnia działki zabudowy wolnostojącej – 1250 m²,
- nieprzekraczalne linie zabudowy – jak na rysunku planu,
- obsługa komunikacyjna za pośrednictwem proj. wewnętrznych ciągów pieszo-jezdnego KDWpj8.0 i KDWpj6.0 o przebiegach jak na rysunku planu.

3) lokalizację proj. zespołu obiektów i urządzeń obsługi komunikacji samochodowej (stacja paliw, motel, zajazd itp.) w północnej części dz. nr 852/3, a ponadto:

- nieprzekraczalne linie zabudowy – jak na załączniku graficznym nr 13,
- obsługa komunikacyjna za pośrednictwem maks. 2 wjazdów/wyjazdów,
- maksymalny wskaźnik zabudowy – 0,25, maksymalna wysokość zabudowy – 2 kondygnacje + poddasze użytkowe, przekrycie dachami stromymi,
- minimalny wskaźnik powierzchni biologicznie czynnej – 0,40,
- wymagane nasadzenia zieleni izolacyjnej od strony drogi KD01.”;

b) w ustaleniach szczegółowych dla terenu 11 MN,U/P wykreśla się pkt 3,

c) w ustaleniach szczegółowych dla terenu 15 RM,MN w punkcie 2 zdanie: „- obsługę komunikacyjną dla zespołu w zach. części obszaru za pośrednictwem proj. wewnętrznego ciągu pieszo-jezdnego KDWpj8.0, dla zespołu w półn. części obszaru za pośrednictwem proj. ulicy dojazdowej KD10,0 biegnącej śladem dróg na dz. nr 866 i 1014 oraz proj. wewnętrznego ciągu pieszo-jezdnego KDWpj8.0 (zakaz realizacji indywidualnych wjazdów z drogi KD04),” otrzymuje brzmienie: „- obsługę komunikacyjną dla zespołu w południowej części obszaru za pośrednictwem projektowanego wewnętrznego ciągu pieszo-jezdnego KDWpj8.0, dla zespołu w północnej części obszaru za pośrednictwem proj. ulicy dojazdowej KD10,0 biegnącej śladem dróg na dz. nr 966 i 1114 oraz projektowanego wewnętrznego ciągu pieszo-jezdnego KDWpj8.0 (zakaz realizacji indywidualnych wjazdów z drogi KD05),”

d) w § 26 ust.3 w ustaleniach dotyczących infrastruktury technicznej w obrębie Siedłecin dopisuje się pkt 9 w brzmieniu: „trwałą adaptację odcinków gazociągu wc DN250 PN1,6MPa przebiegającego w ptd. części wsi jak na załączniku graficznym nr 09, w sąsiedztwie granicy z gminą Jelenia Góra”.

§ 3. Ponadto wprowadza się następujące zmiany w rysunku planu zawarte w rysunkach zmiany planu nr 10 – 17 (załączniki graficzne nr 10-17):

1) w obrębie Dziwiszów:

a) w południowej części terenu 01 MN w granicach jak na załączniku graficznym nr 10 zmienia się:

- zasięg terenów zainwestowania o części dz. nr 596/149 z przeznaczeniem pod zabudowę mieszkaniową i komunikację drogową;
- nieprzekraczalne linie zabudowy dla działek wzdłuż drogi KDW12.0 biegnącej śladem drogi na dz. nr 596/73;

b) w południowej części terenu 12 MN w granicach jak na załączniku graficznym nr 11 zmienia się przebieg projektowanych . wewnętrznych ulic dojazdowych;

c) w obszarze terenów otwartych w granicach jak na załączniku graficznym nr 12 na dz. nr 565, 566 i 567/20 zmienia się trasę proj. gazociągu podwyższonego sc relacji Piechowice-Dziwiszów oraz w obszarze 06RM,MN odległość nieprzekraczalnej linii zabudowy po północnej stronie drogi KD03L1/2;

2) w obrębie Jeżów Sudecki:

a) w zachodniej części obszaru 04 RM,MN,R/ZL w granicach jak na załączniku graficznym nr 13 zmienia się przebiegi odcinków ulic lokalnych i dojazdowych oraz powiększa się obszar 03 RM,W,U/P o część dz. nr 319 i 320;

- b) w północnej części obszaru 12 RM,MN,U,ZP w granicach jak na załączniku graficznym nr 14 przeznaczają się teren działki nr 461/10 pod zainwestowanie wiejskie (RM);
- c) w północnej części obszaru 08 RM w granicach jak na załączniku graficznym nr 15 przeznaczają się teren część działki nr 419 pod zainwestowanie wiejskie (RM);
- 3) w obrębie Płoszczyna w północnej części obszaru 12 RM powiększa się granice zainwestowania wiejskiego o teren działek nr 248/3, 248/4, 250 i część działki nr 253/2 w granicach jak na załączniku graficznym nr 16 oraz wprowadza nieprzekraczalne linie zabudowy;
- 4) w obrębie Siedlęcina w centralnej części obszaru 11 MN,U/P w granicach jak na załączniku graficznym nr 17 rezygnuje się z odcinka drogi wewnętrznej KDW10,0.

§ 4. Stawki procentowe, na podstawie których ustala się opłatę, o której mowa w art. 36 ust. 4 ustawy o planowaniu i zagospodarowaniu przestrzennym.

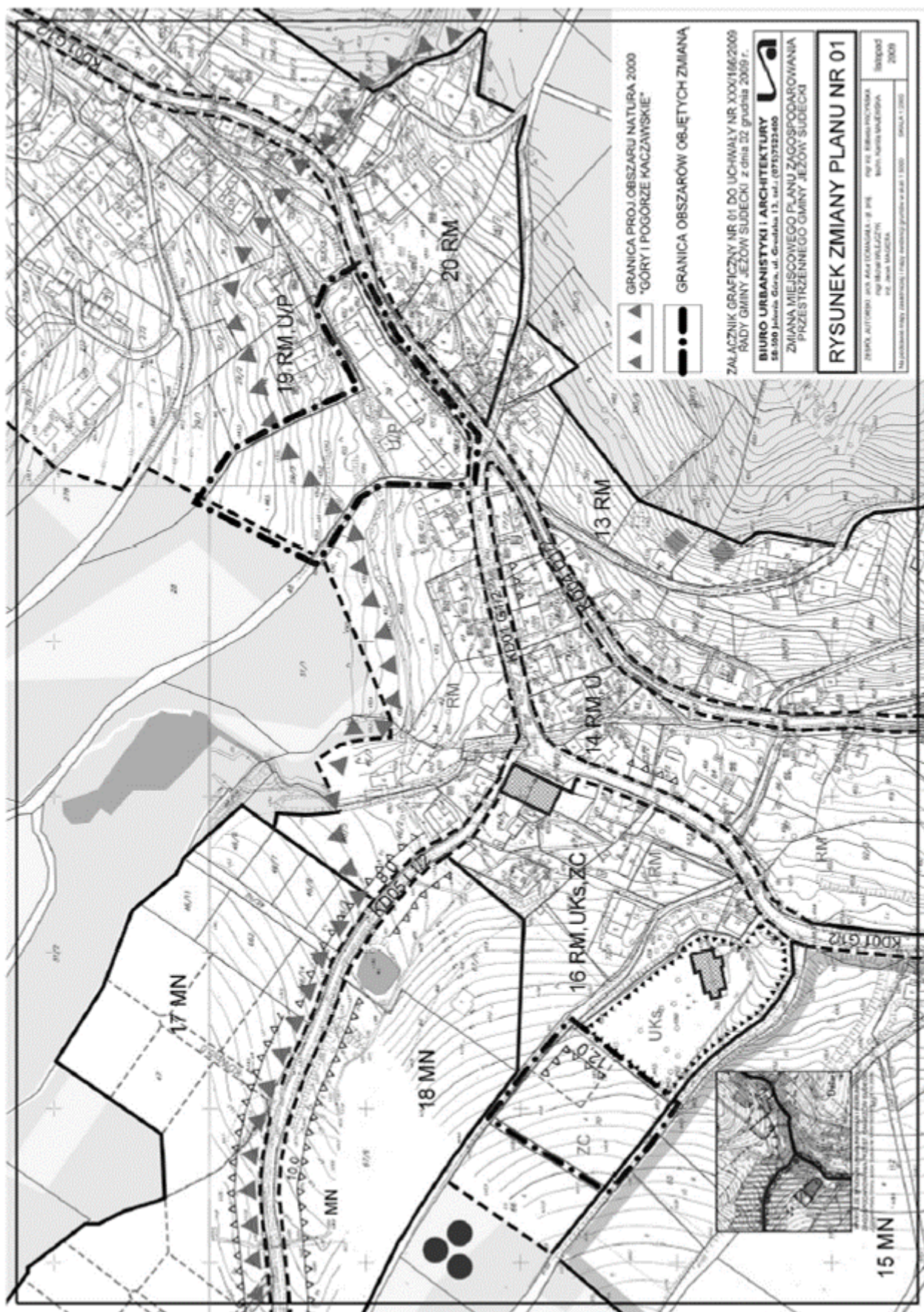
Stawkę procentową służącą naliczaniu opłaty, o której mowa w art. 36 ust. 4 ustawy o planowaniu i zagospodarowaniu przestrzennym, ustala się w wysokości 30%.

§ 5. Wykonanie uchwały powierza się Wójtowi Gminy.

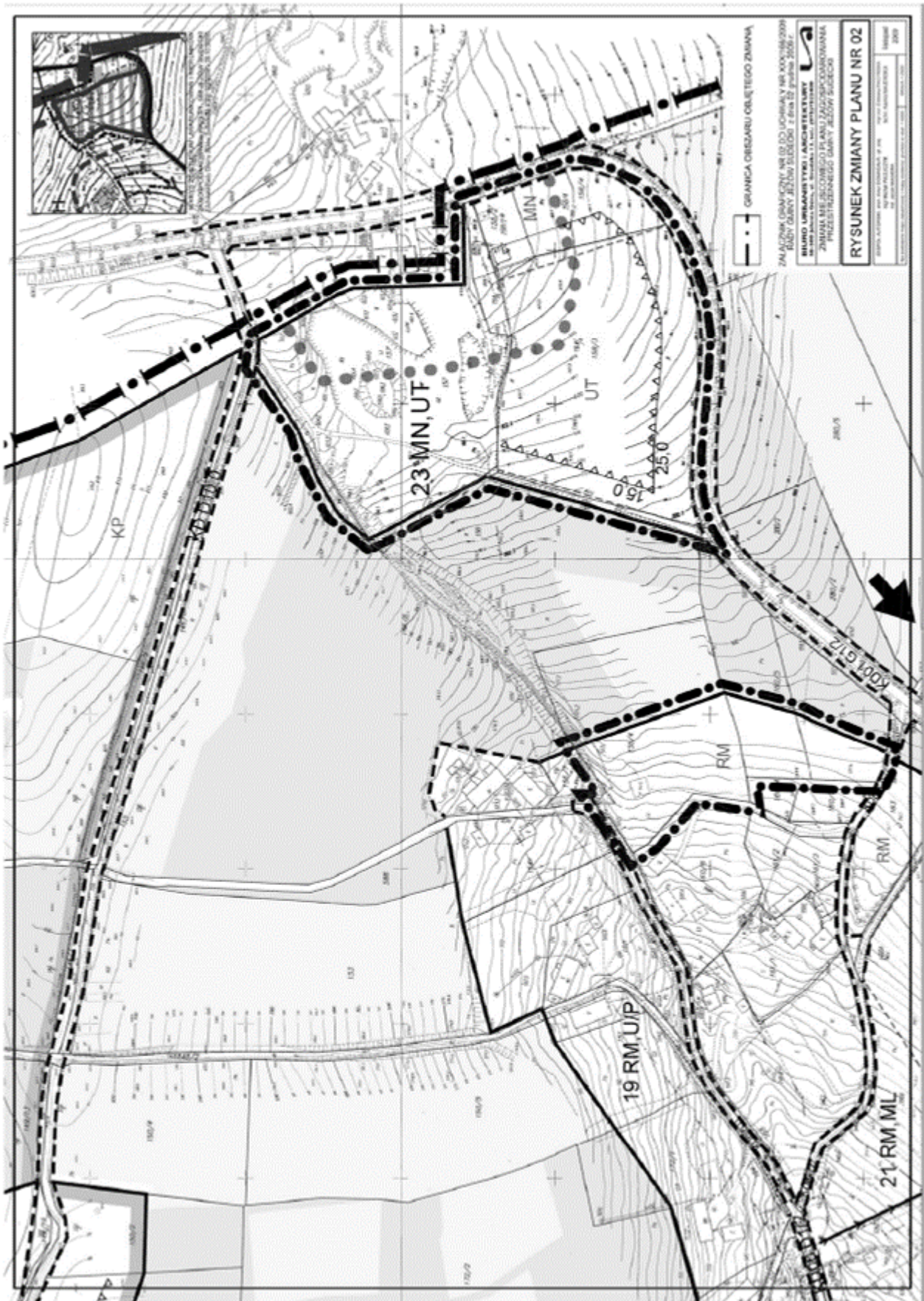
§ 6. Uchwała wchodzi w życie po upływie 30 dni od dnia jej ogłoszenia w Dzienniku Urzędowym Województwa Dolnośląskiego.

*Przewodniczący Rady Gminy:
Artur Smolarek*

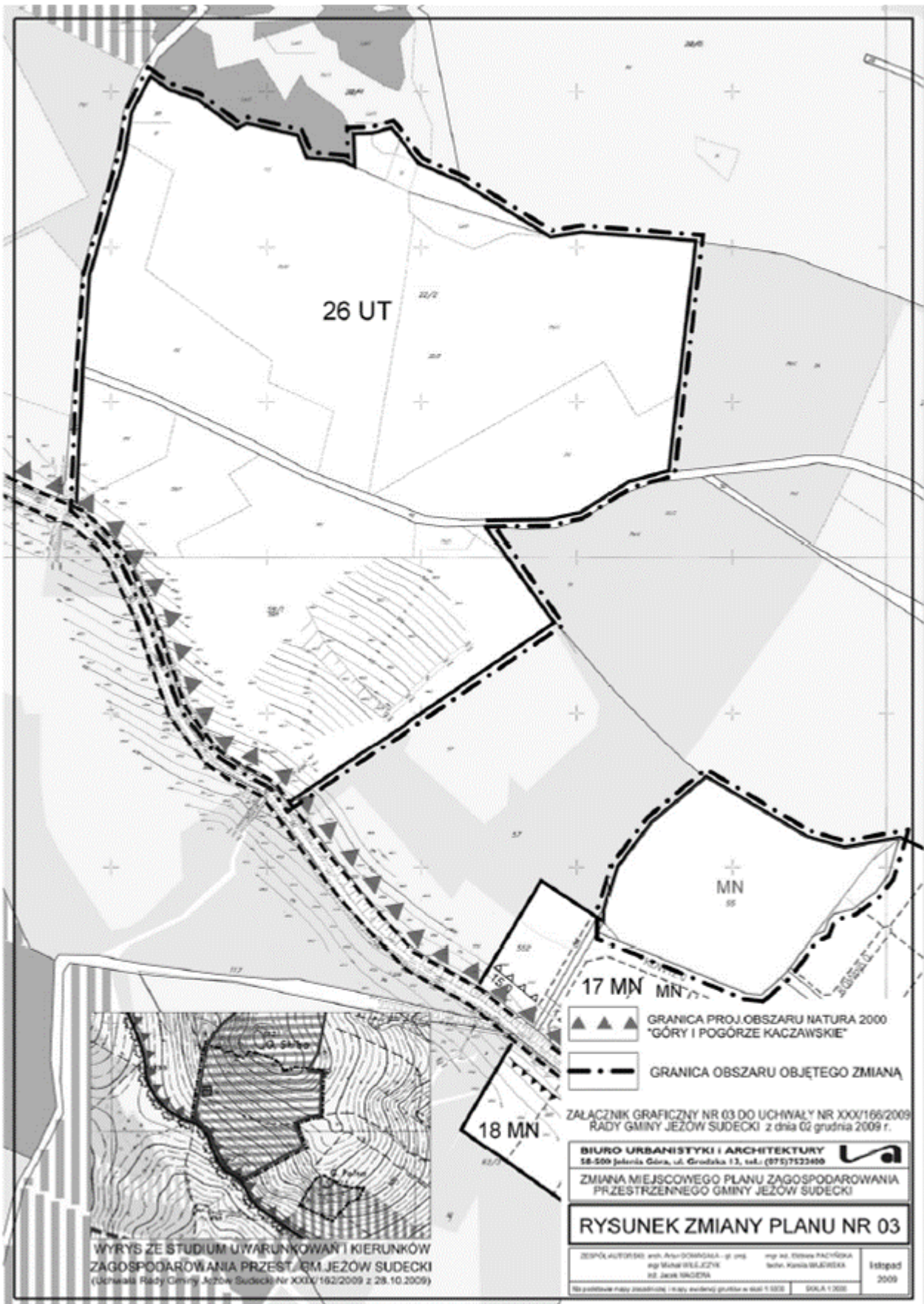
Załącznik nr 1 do uchwały nr XXX/
/166/2009 Rady Gminy Jeżów Sudecki
z dnia 2 grudnia 2009 r.



Załącznik nr 2 do uchwały nr XXX/
/166/2009 Rady Gminy Jeżów Sudecki
z dnia 2 grudnia 2009 r.



Załącznik nr 3 do uchwały nr XXX/
/166/2009 Rady Gminy Jeżów Sudecki
z dnia 2 grudnia 2009 r.



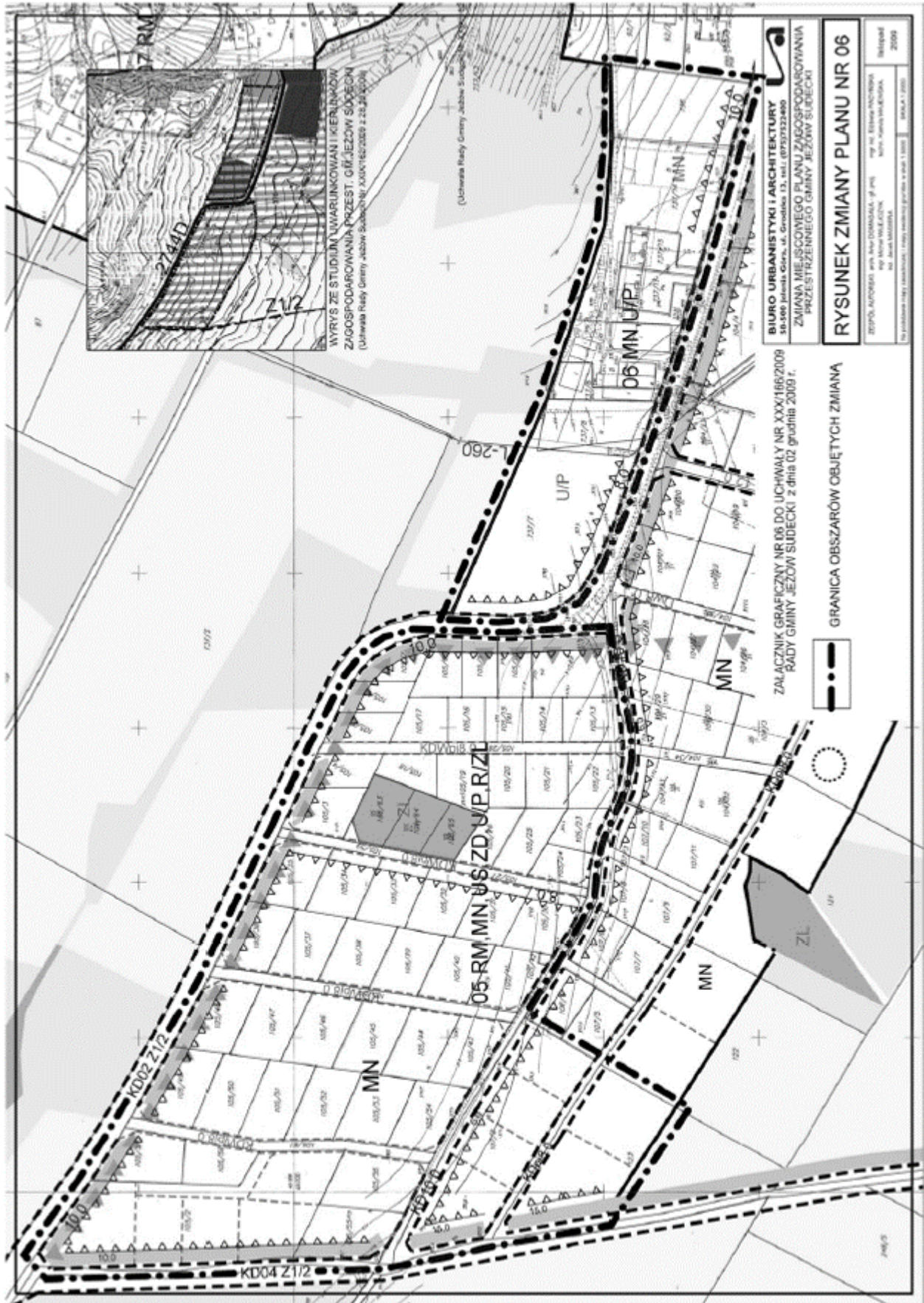
Załącznik nr 4 do uchwały nr XXX/
/166/2009 Rady Gminy Jeżów Sudecki
z dnia 2 grudnia 2009 r.



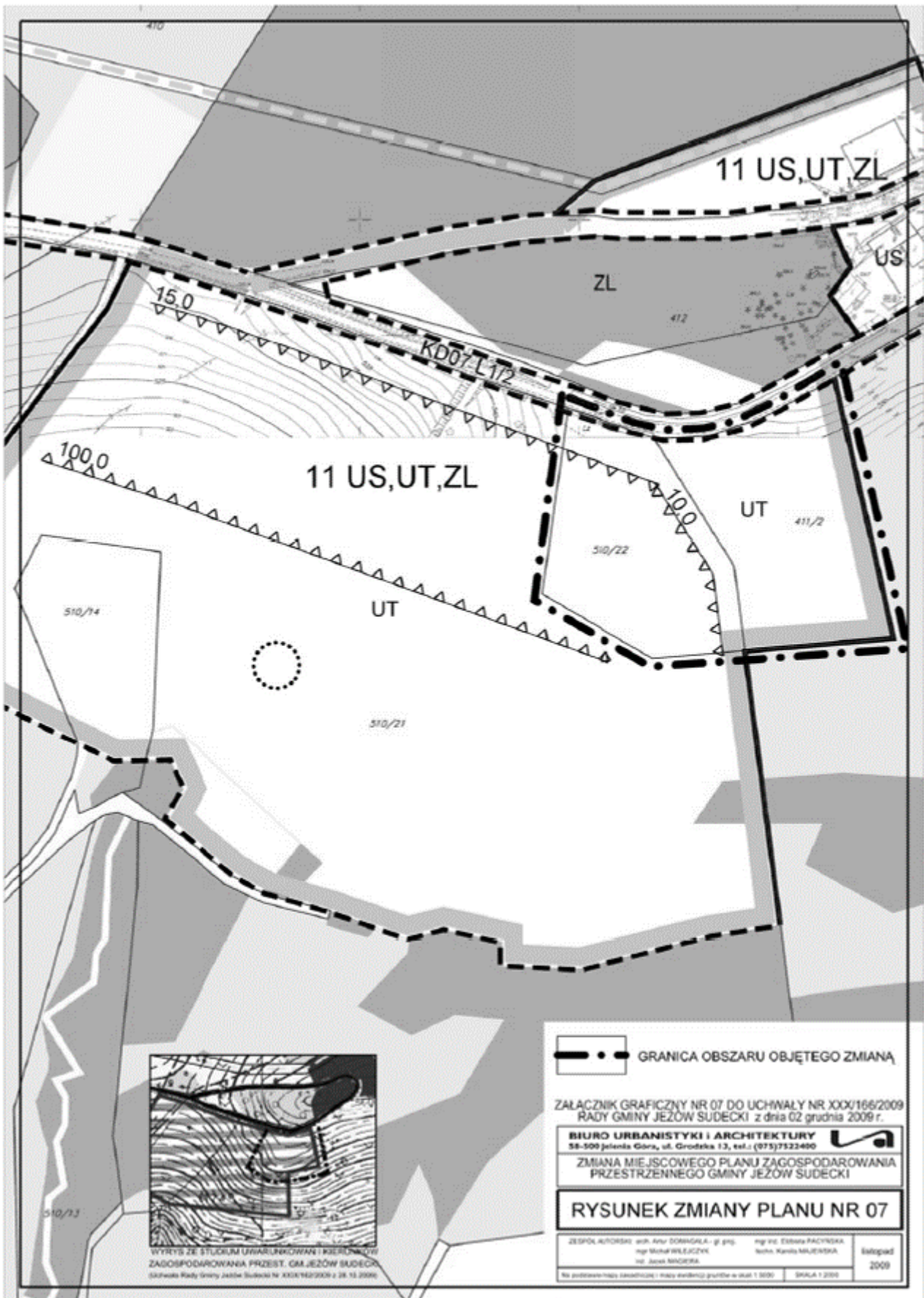
Załącznik nr 5 do uchwały nr XXX/
/166/2009 Rady Gminy Jeżów Sudecki
z dnia 2 grudnia 2009 r.



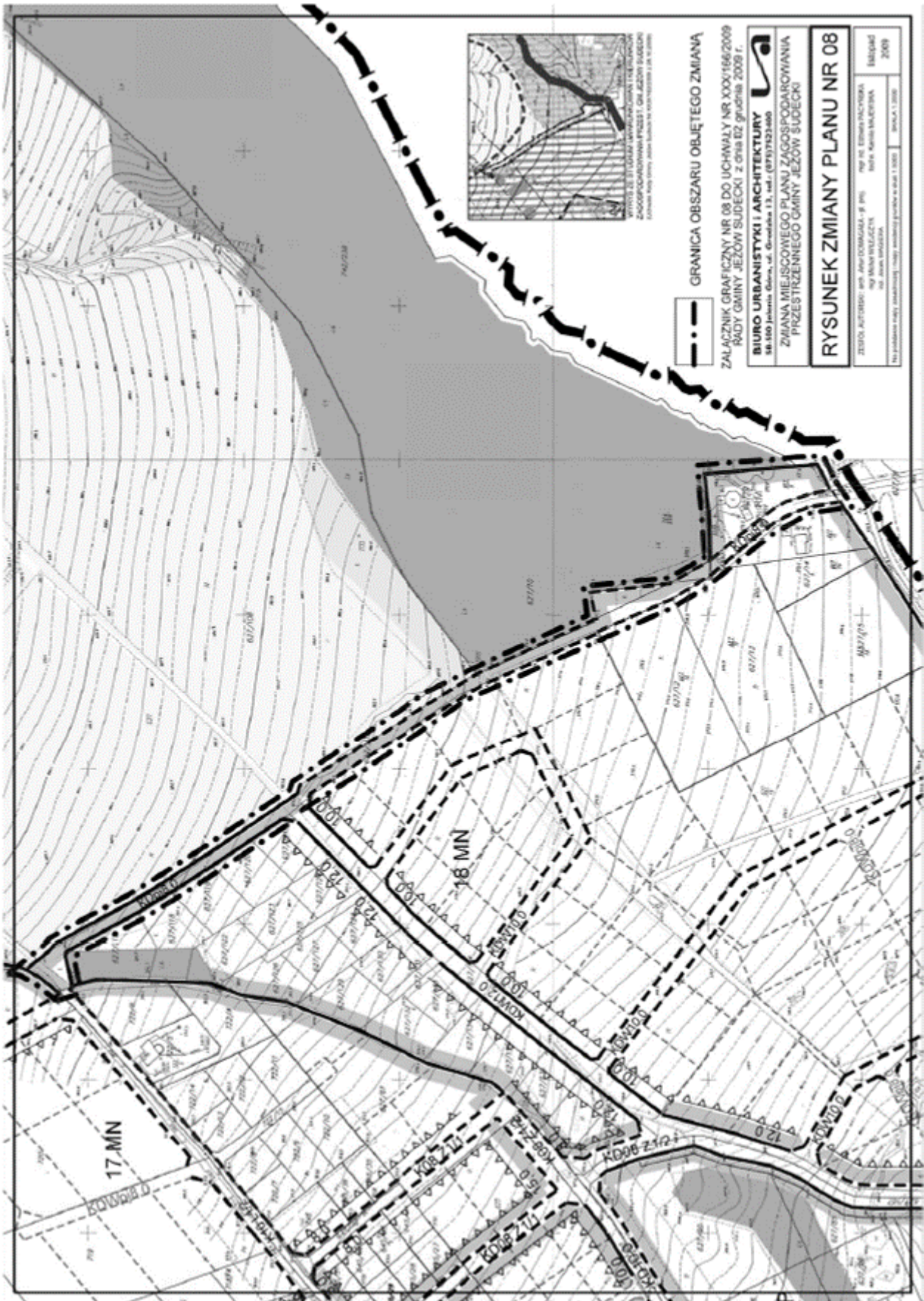
Załącznik nr 6 do uchwały nr XXX/
/166/2009 Rady Gminy Jeżów Sudecki
z dnia 2 grudnia 2009 r.



Załącznik nr 7 do uchwały nr XXX/
/166/2009 Rady Gminy Jeżów Sudecki
z dnia 2 grudnia 2009 r.



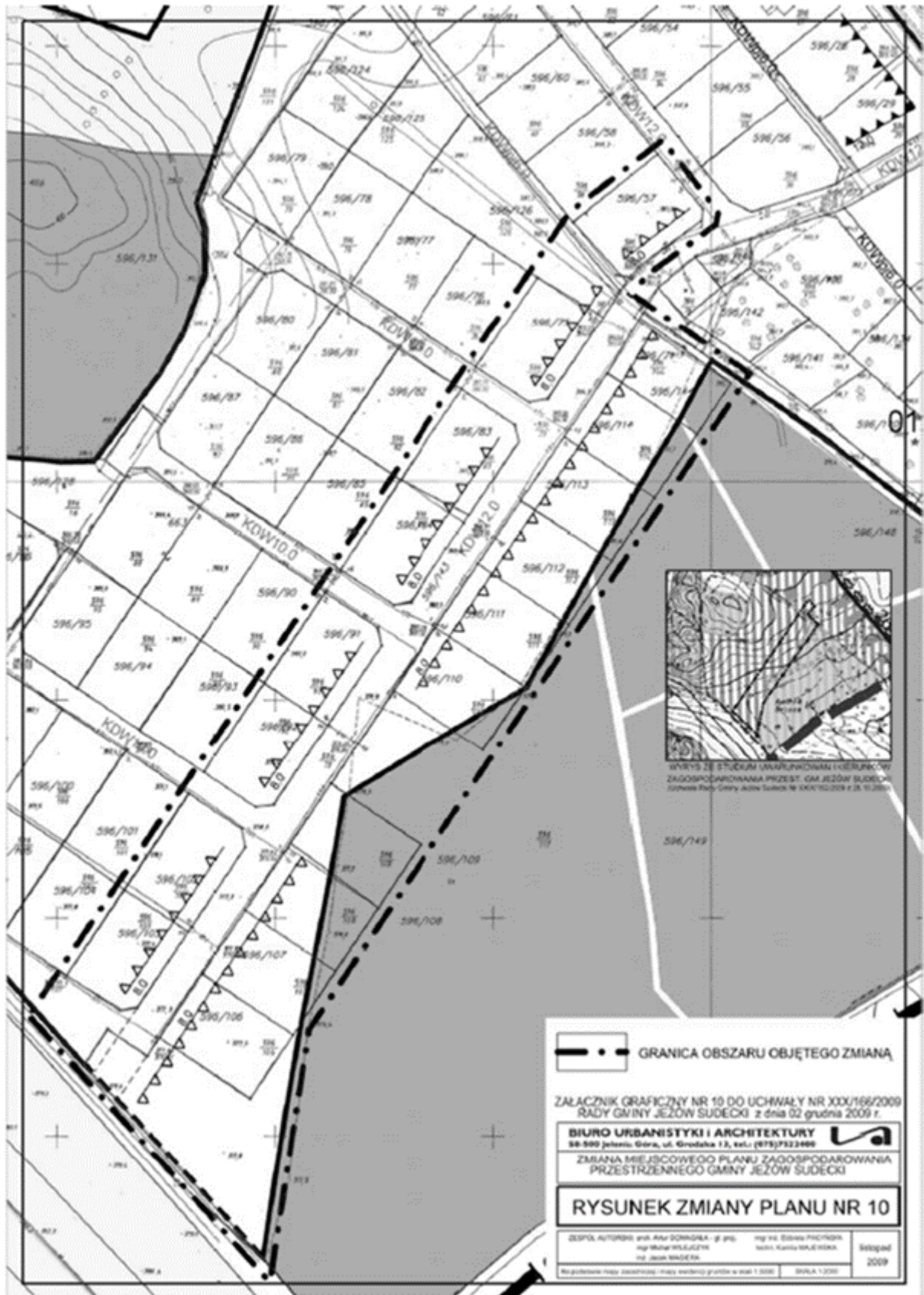
Załącznik nr 8 do uchwały nr XXX/
/166/2009 Rady Gminy Jeżów Sudecki
z dnia 2 grudnia 2009 r.



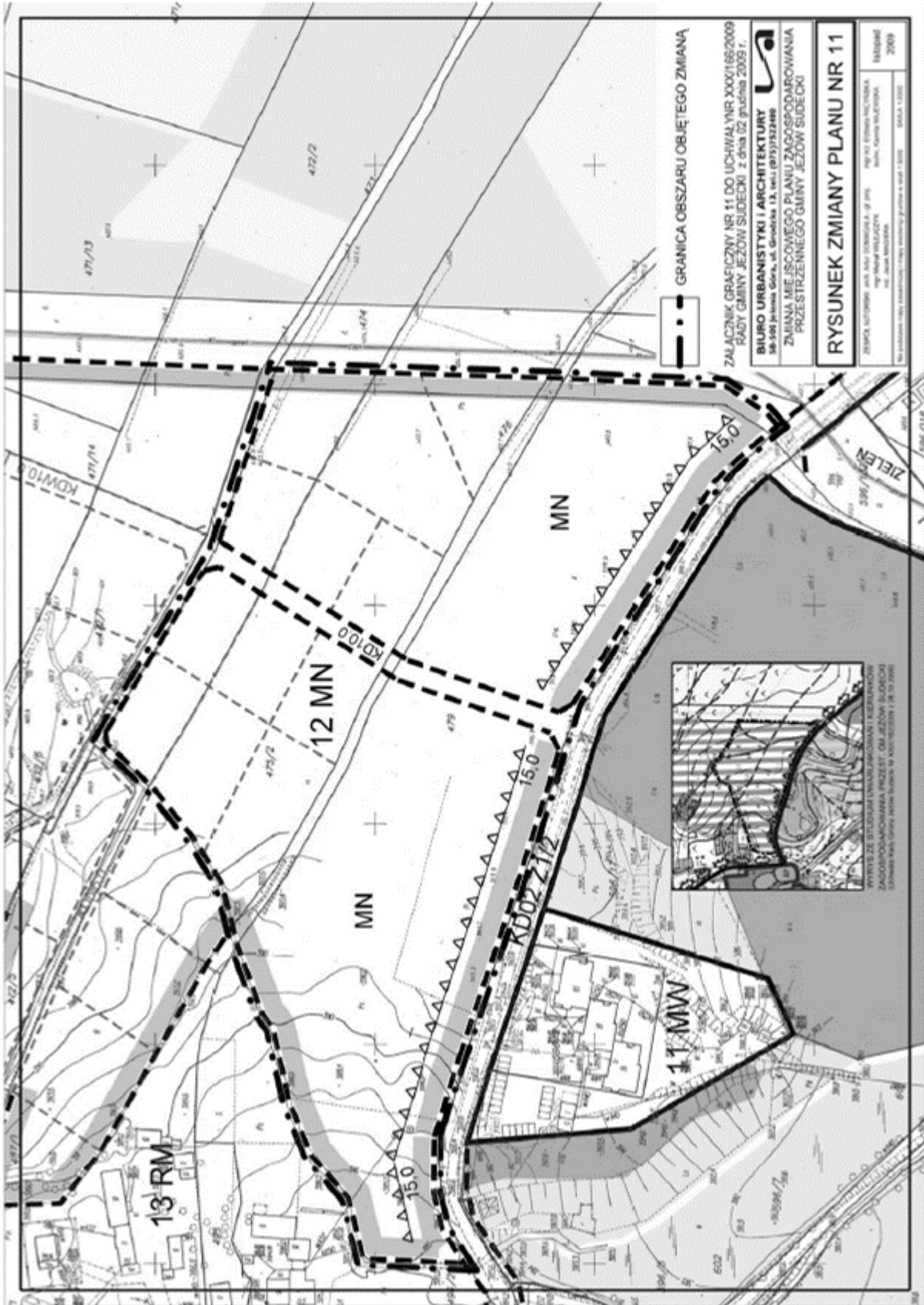
Załącznik nr 9 do uchwały nr XXX/
/166/2009 Rady Gminy Jeżów Sudecki
z dnia 2 grudnia 2009 r.



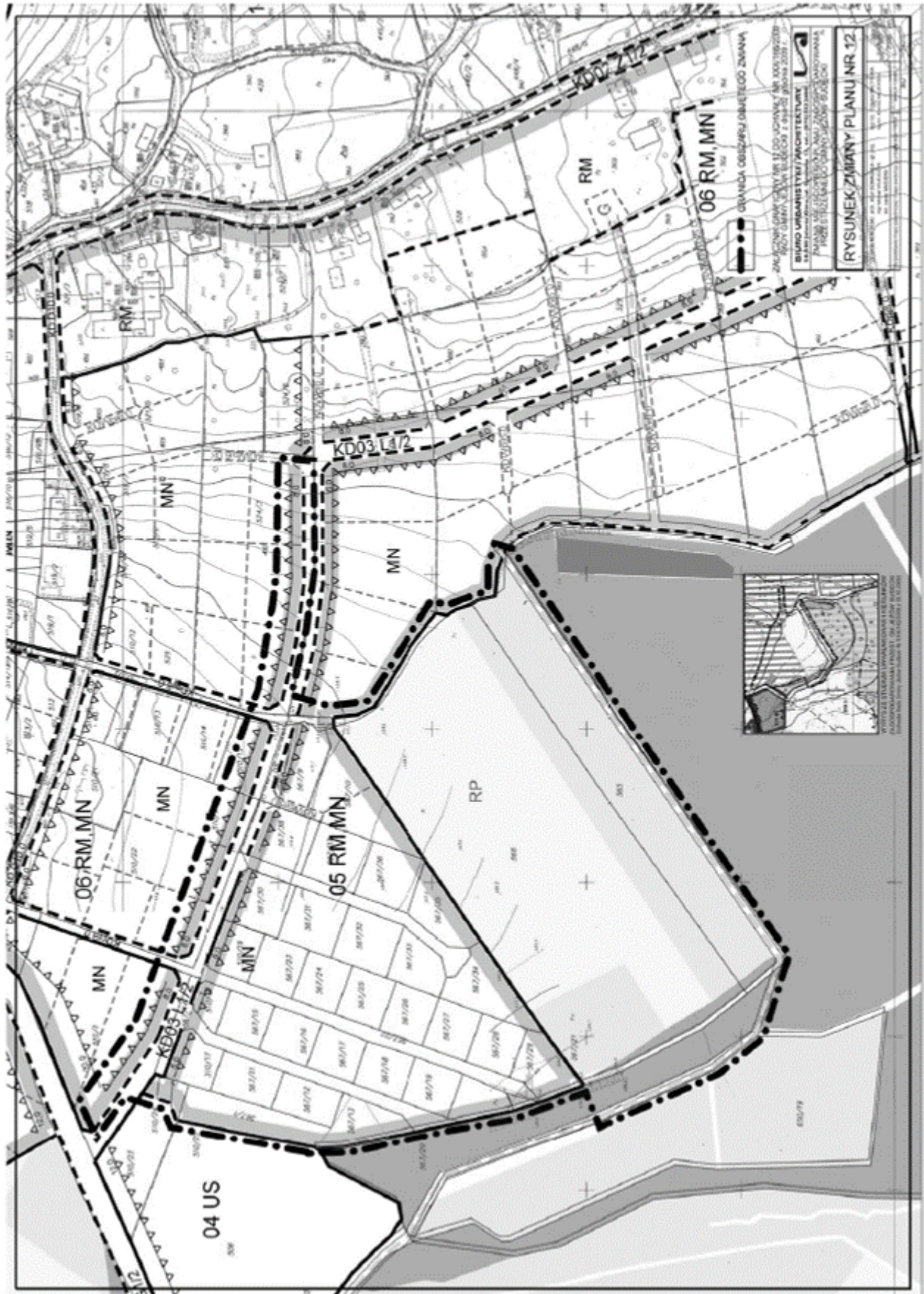
Załącznik nr 10 do uchwały nr XXX/
/166/2009 Rady Gminy Jeżów Sudecki
z dnia 2 grudnia 2009 r.



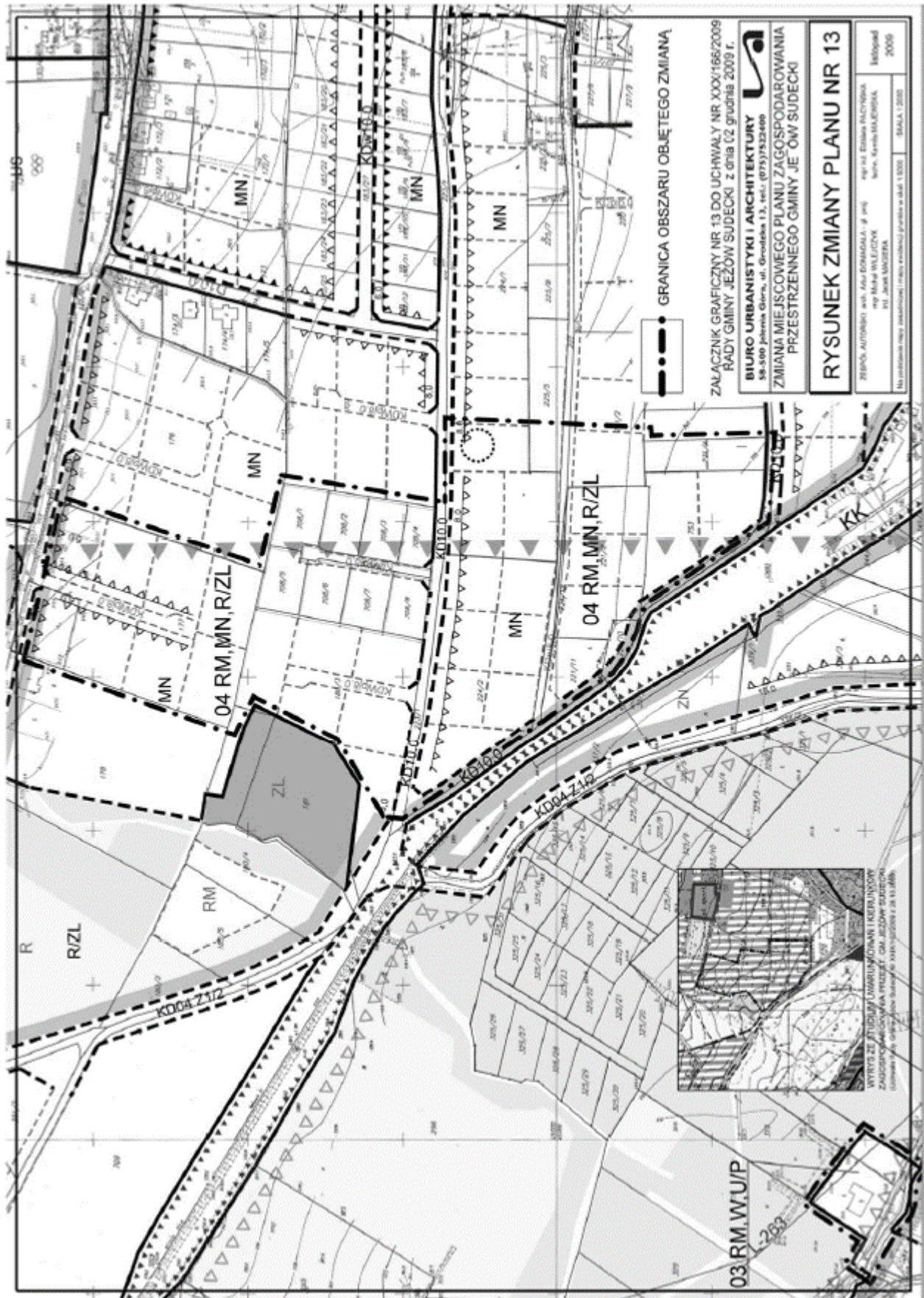
Załącznik nr 11 do uchwały nr XXX/
/166/2009 Rady Gminy Jeżów Sudecki
z dnia 2 grudnia 2009 r.



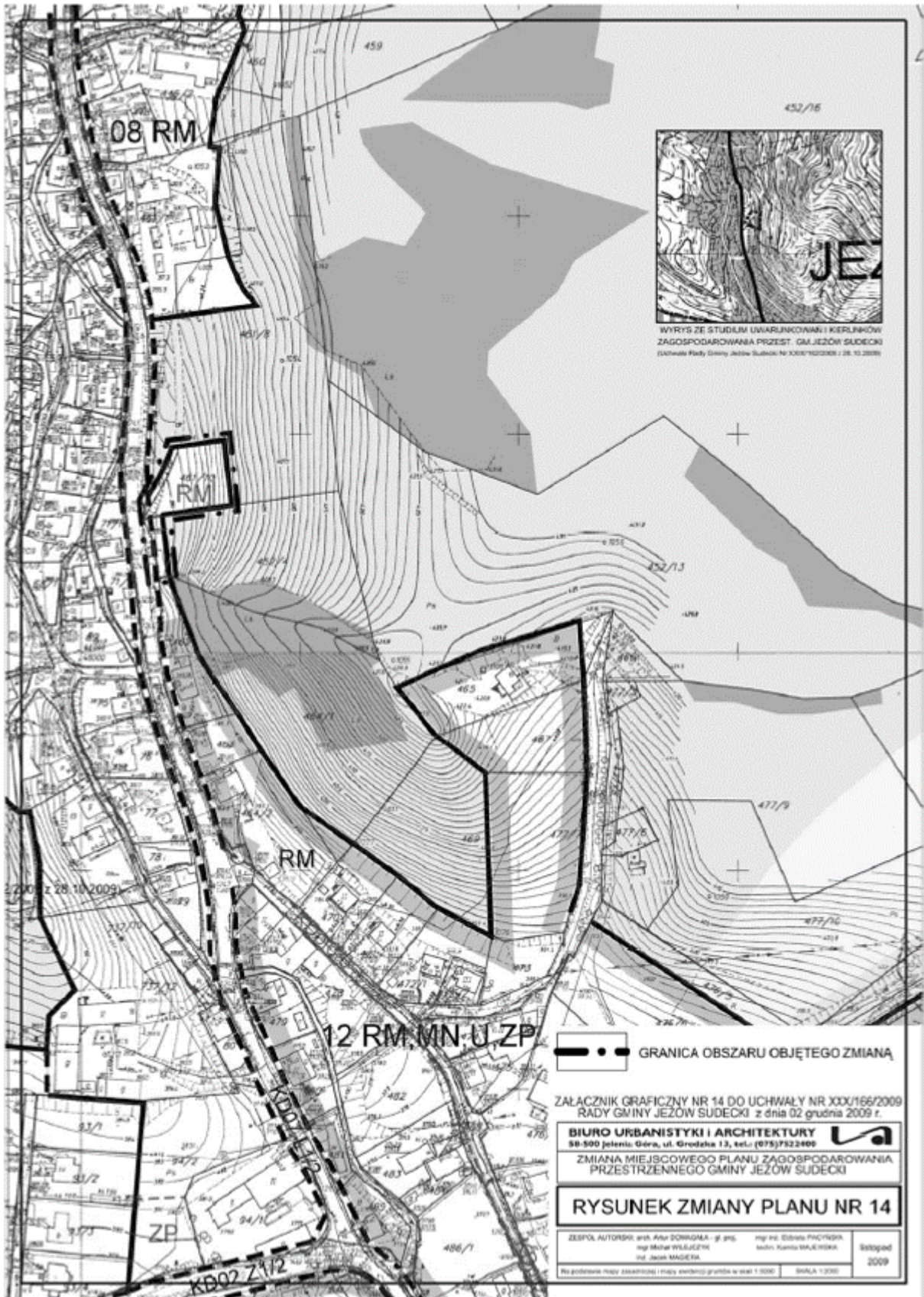
Załącznik nr 12 do uchwały nr XXX/
/166/2009 Rady Gminy Jeżów Sudecki
z dnia 2 grudnia 2009 r.



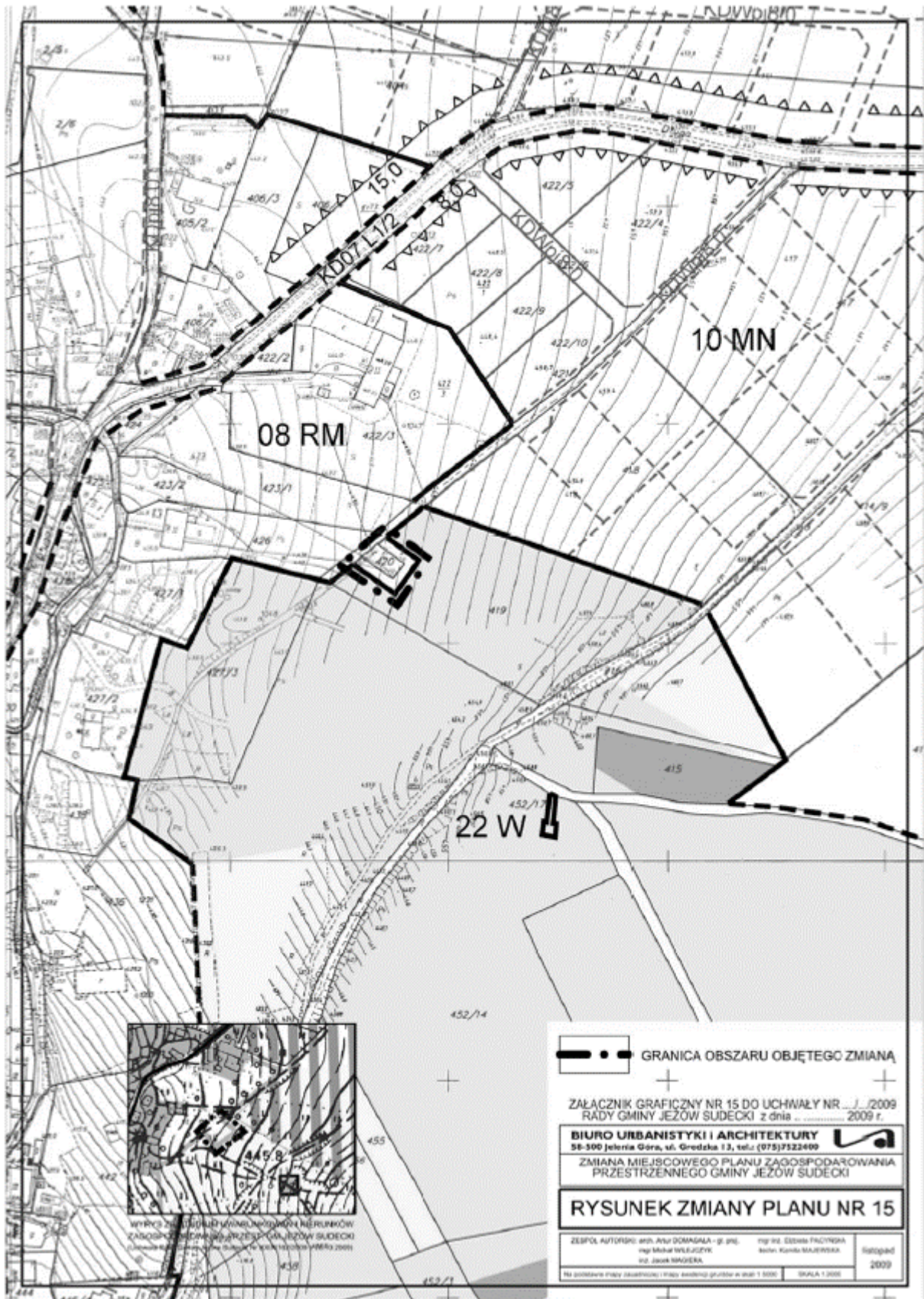
Załącznik nr 13 do uchwały nr XXX/
/166/2009 Rady Gminy Jeżów Sudecki
z dnia 2 grudnia 2009 r.



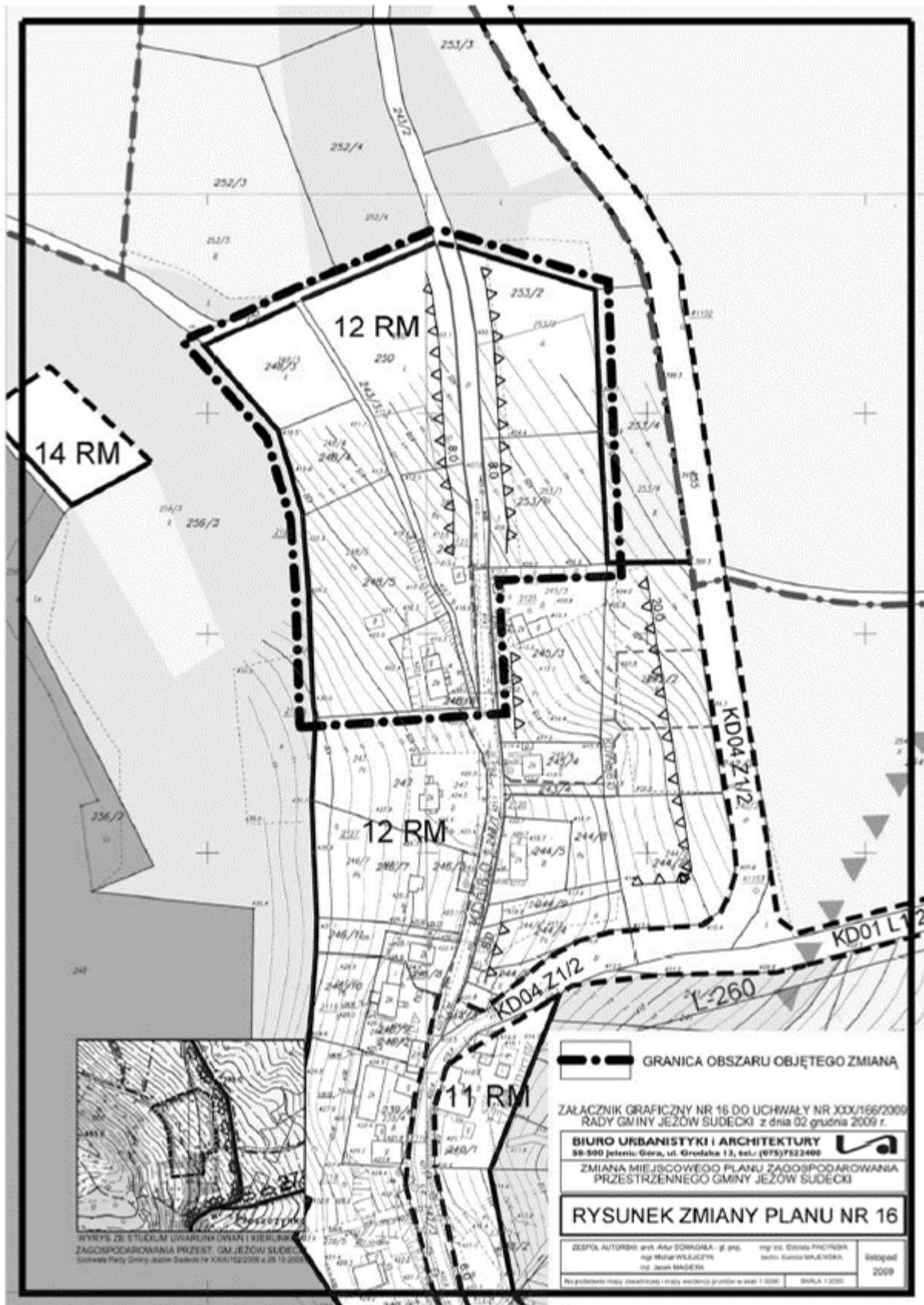
Załącznik nr 14 do uchwały nr XXX/
/166/2009 Rady Gminy Jeżów Sudecki
z dnia 2 grudnia 2009 r.



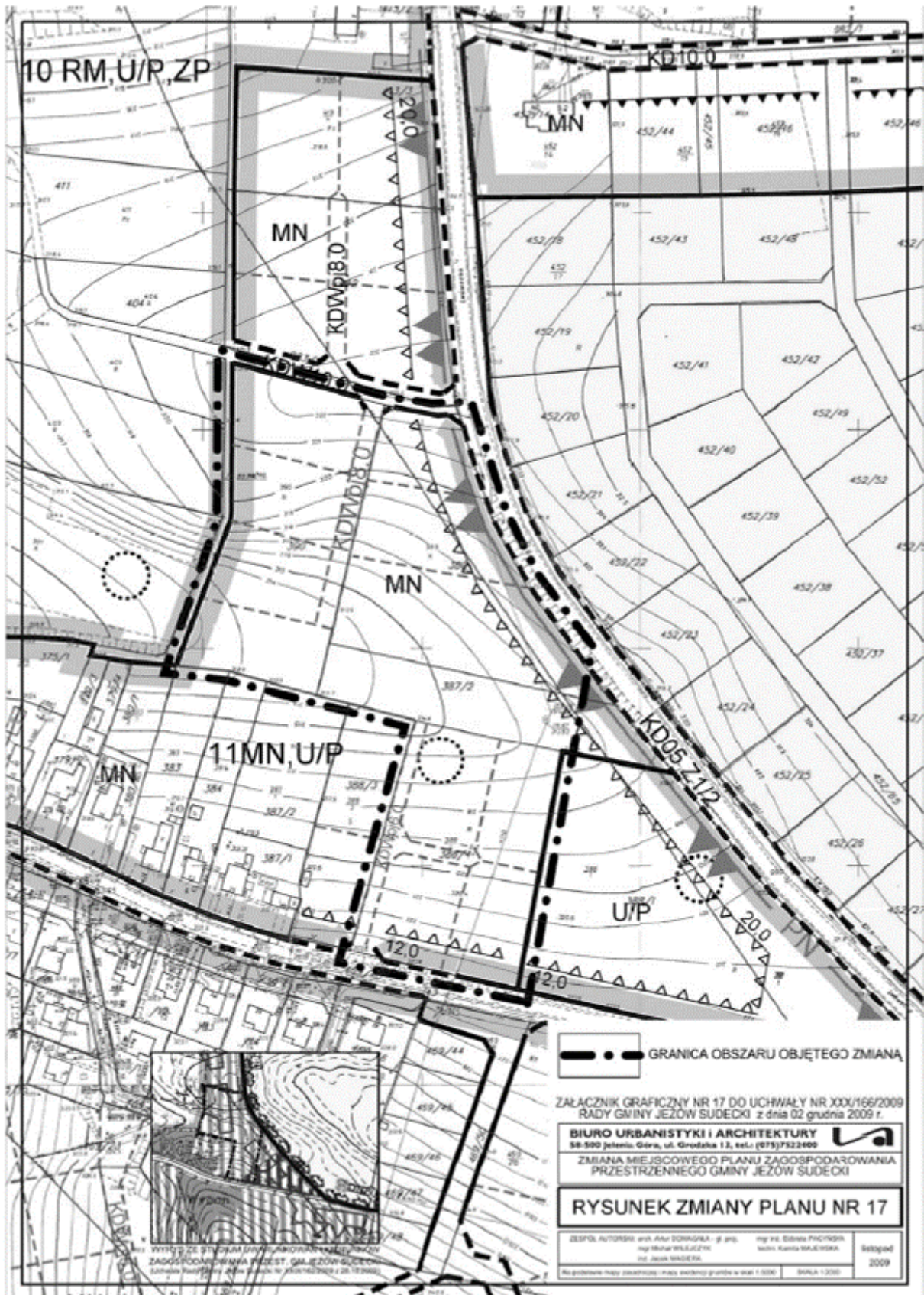
Załącznik nr 15 do uchwały nr XXX/
/166/2009 Rady Gminy Jeżów Sudecki
z dnia 2 grudnia 2009 r.



Załącznik nr 16 do uchwały nr XXX/
/166/2009 Rady Gminy Jeżów Sudecki
z dnia 2 grudnia 2009 r.



Załącznik nr 17 do uchwały nr XXX/
/166/2009 Rady Gminy Jeżów Sudecki
z dnia 2 grudnia 2009 r.



Załącznik nr 18 do uchwały nr XXX/
/166/2009 Rady Gminy Jeżów Sudecki
z dnia 2 grudnia 2009 r.

Rozstrzygnięcie o sposobie rozpatrzenia uwag wniesionych do projektu zmiany miejscowego planu zagospodarowania przestrzennego gminy Jeżów Sudecki

W trakcie wyłożenia projektu zmiany miejscowego planu zagospodarowania przestrzennego gminy Jeżów Sudecki do publicznego wglądu oraz w terminie ustawowym 14 dni po okresie wyłożenia wpłynęło 26 uwag, z których nie zostały uwzględnione 22 uwagi. Uwagi nieuwzględnione przedłożono do rozstrzygnięcia Radzie Gminy, jak poniżej.

1. *Uwagi wniesione przez Państwo Lucynę i Jarosława WITKOWSKICH.*

A. Przedmiot uwagi:

1. Sprzeciw wobec proj. drogi wewnętrznej KDW 10,0 biegnącej między działkami nr 472/1 i 472/2.
2. Sprzeciw wobec proj. ciągu pieszo-jezdnego KDpj8,0 biegnącego między działkami nr 480/1 i 472/1.

B. Sposób rozstrzygnięcia uwagi: nie uwzględniono.

Uzasadnienie:

Obie uwagi nie dotyczą wyłożonego projektu zmiany miejscowego planu zagospodarowania przestrzennego gminy Jeżów Sudecki.

2. *Uwaga wniesiona przez Państwo Małgorzatę i Janusza CZYSZCZOŃ.*

A. Przedmiot uwagi: Sprzeciw wobec proj. drogi wewnętrznej KDW10,0 biegnącej między działki nr 471/4 i 471/14.

B. Sposób rozstrzygnięcia uwagi: nie uwzględniono.

Uzasadnienie:

Uwaga nie dotyczy wyłożonego projektu zmiany miejscowego planu zagospodarowania przestrzennego gminy Jeżów Sudecki.

3. *Uwaga wniesiona przez panią Karolinę SZEWCZUK.*

A. Przedmiot uwagi: Nowy wniosek o przeznaczenie dz. nr 221/4 w Dziwiszowie pod zabudowę mieszkaniową.

B. Sposób rozstrzygnięcia uwagi: nie uwzględniono.

Uzasadnienie:

Uwaga nie dotyczy wyłożonego projektu zmiany miejscowego planu zagospodarowania przestrzennego gminy Jeżów Sudecki.

4. *Uwaga wniesiona przez pana Tomasza BEREŹNICKIEGO.*

A. Przedmiot uwagi: Wniosek o zmniejszenie odległości nieprzekraczalnej linii zabudowy w obrębie dz. nr 359 w Jeżowie Sudeckim.

B. Sposób rozstrzygnięcia uwagi: nie uwzględniono.

Uzasadnienie:

Uwaga jest zgodna z wyłożonym projektem zmiany miejscowego planu zagospodarowania przestrzennego gminy Jeżów Sudecki.

5. *Uwaga wniesiona przez Państwa Renatę i Andrzeja PLUTA oraz Joannę PLUTA.*

A. Przedmiot uwagi: Sprzeciw wobec projektu ciągu pieszo-jezdnego KDpj8,0 biegnącego terenem dz. nr 383/5 w Jeżowie Sudeckim.

B. Sposób rozstrzygnięcia uwagi: nie uwzględniono.

Uzasadnienie:

Przebieg proj. ciągu pieszo-jezdnego KDpj8,0 w obrębie terenu o symbolu 01RM,U/P nie jest ustaleniem projektu zmiany miejscowego planu zagospodarowania przestrzennego gminy Jeżów Sudecki.

6. *Uwaga wniesiona przez pana Krzysztofa KORZENIOWSKIEGO.*

A. Przedmiot uwagi: Nowy wniosek o przeznaczenie dz. nr 399/2 i 401/2 w Jeżowie Sudeckim pod zabudowę siedliskową.

B. Sposób rozstrzygnięcia uwagi: nie uwzględniono.

Uzasadnienie:

Uwaga nie dotyczy wyłożonego projektu zmiany miejscowego planu zagospodarowania przestrzennego gminy Jeżów Sudecki.

7. *Uwaga wniesiona przez panią Marię NOCOŃ.*

A. Przedmiot uwagi: Wniosek o wyznaczenie drogi wewnętrznej śladem drogi na dz. 476 w Dziwieszowie.

B. Sposób rozstrzygnięcia uwagi: nie uwzględniono.

Uzasadnienie:

Uwaga jest zgodna z wyłożonym projektem zmiany miejscowego planu zagospodarowania przestrzennego gminy Jeżów Sudecki.

8. *Uwaga wniesiona przez pana Pawła WRÓBLA.*

A. Przedmiot uwagi: Wniosek o wyznaczenie drogi wewnętrznej w północnej części terenu 01 RM,U/P w Jeżowie Sudeckim.

B. Sposób rozstrzygnięcia uwagi: nie uwzględniono.

Uzasadnienie:

Uwaga jest zgodna z wyłożonym projektem zmiany miejscowego planu zagospodarowania przestrzennego gminy Jeżów Sudecki.

9. *Uwaga wniesiona przez pana Andrzeja SZARŻANOWICZA.*

A. Przedmiot uwagi: Wniosek o zmniejszenie odległości nieprzekraczalnej linii zabudowy w obrębie dz. nr 374/1 w Jeżowie Sudeckim.

B. Sposób rozstrzygnięcia uwagi: nie uwzględniono.

Uzasadnienie:

Uwaga jest zgodna z wyłożonym projektem zmiany miejscowego planu zagospodarowania przestrzennego gminy Jeżów Sudecki.

10. *Uwaga wniesiona przez pana Lesława DEMKOWICZA.*

A. Przedmiot uwagi: Wniosek o przeznaczenie dz. nr 698 w Jeżowie Sudeckim pod zabudowę mieszkaniową.

B. Sposób rozstrzygnięcia uwagi: nie uwzględniono.

Uzasadnienie:

Wniosek nie dotyczy wyłożonego projektu zmiany miejscowego planu zagospodarowania przestrzennego gminy Jeżów Sudecki – Niezgodne z Studium Uwarunkowań i Kierunków Zagospodarowania Przestrzennego Gminy Jeżów Sudecki.

11. *Uwaga wniesiona przez panią Elżbietę BARSZCZ.*

A. Przedmiot uwagi: Nowy wniosek o przeznaczenie dz. nr 221/3 w Dziwieszowie pod zabudowę mieszkaniową.

B. Sposób rozstrzygnięcia uwagi: nie uwzględniono.

Uzasadnienie:

Uwaga nie dotyczy wyłożonego projektu zmiany miejscowego planu zagospodarowania przestrzennego gminy Jeżów Sudecki.

12. *Uwaga wniesiona przez pana Michała GŁOWNIĘ.*

A. Przedmiot uwagi: Uwaga dot. zamieszczenia dodatkowego zapisu w projekcie uchwały o przeznaczeniu dz. nr 55 w Dziwieszowie pod zabudowę mieszkaniową.

B. Sposób rozstrzygnięcia uwagi: nie uwzględniono.

Uzasadnienie:

Uwaga bezzasadna – w projekcie zmiany miejscowego planu zagospodarowania przestrzennego gminy Jeżów Sudecki zapis dot. przeznaczenie dz. nr 55 w Dziwieszowie na cele mieszkaniowe jest wystarczający.

13. *Uwaga wniesiona przez panią Helenę ZASADĘ.*

A. Przedmiot uwagi: Sprzeciw wobec proj. drogi wewnętrznej KDW10,0 biegnącej częścią działki nr 471/3 w Dziwieszowie.

B. Sposób rozstrzygnięcia uwagi: nie uwzględniono.

Uzasadnienie:

Uwaga nie dotyczy wyłożonego projektu zmiany miejscowego planu zagospodarowania przestrzennego gminy Jeżów Sudecki.

14. *Uwaga wniesiona przez panią Helenę ZASADĘ.*

A. Przedmiot uwagi: Wniosek o przeznaczenie dz. nr 119/15 w Dziwieszowie pod zabudowę mieszkaniową.

B. Sposób rozstrzygnięcia uwagi: nie uwzględniono.

Uzasadnienie:

Uwaga nie dotyczy wyłożonego projektu zmiany miejscowego planu zagospodarowania przestrzennego gminy Jeżów Sudecki.

15. Uwaga wniesiona przez pana Piotra WIATRA.

A. Przedmiot uwagi: Wniosek o zmniejszenie odległości nieprzekraczalnej linii zabudowy w obrębie dz. nr 510/25 w Jeżowie Sudeckim.

B. Sposób rozstrzygnięcia uwagi: nie uwzględniono.

Uzasadnienie:

Uwaga nie dotyczy wyłożonego projektu zmiany miejscowego planu zagospodarowania przestrzennego gminy Jeżów Sudecki.

16. Uwaga wniesiona przez pana Ryszarda BEDNARCZUKA.

A. Przedmiot uwagi: Nowy wniosek o przeznaczenie dz. nr 697 w Jeżowie Sudeckim pod zabudowę mieszkaniową.

B. Sposób rozstrzygnięcia uwagi: nie uwzględniono.

Uzasadnienie:

Uwaga nie dotyczy wyłożonego projektu zmiany miejscowego planu zagospodarowania przestrzennego gminy Jeżów Sudecki.

17. Uwaga wniesiona przez pana Jana JARMOŁKOWICZA.

A. Przedmiot uwagi: Wniosek o przeznaczenie dz. nr 47/13 i 47/14 w Dziwiszowie pod zabudowę mieszkaniową.

B. Sposób rozstrzygnięcia uwagi: nie uwzględniono.

Uzasadnienie:

Uwaga nie dotyczy wyłożonego projektu zmiany miejscowego planu zagospodarowania przestrzennego gminy Jeżów Sudecki.

18. Uwaga wniesiona przez panią Ewelinę RASZEWSKĄ.

A. Przedmiot uwagi: Wniosek o wykreślenie proj. gazociągu średniego podwyższonego ciśnienia re-lacji Dziwiszów – Piechowice z obszaru działek nr 565 i 566 w Dziwiszowie.

B. Sposób rozstrzygnięcia uwagi: nie uwzględniono.

Uzasadnienie:

Uwaga nie dotyczy wyłożonego projektu zmiany miejscowego planu zagospodarowania przestrzennego gminy Jeżów Sudecki.

19. Uwaga wniesiona przez pana Wojciecha SZYMAŃSKIEGO.

A. Przedmiot uwagi: Wniosek o wykreślenie proj. gazociągu średniego podwyższonego ciśnienia re-lacji Dziwiszów – Piechowice z obszaru obrębu Dziwiszów.

B. Sposób rozstrzygnięcia uwagi: nie uwzględniono.

Uzasadnienie:

Uwaga nie dotyczy wyłożonego projektu zmiany miejscowego planu zagospodarowania przestrzennego gminy Jeżów Sudecki.

20. Uwaga wniesiona przez panią Renatę CHROMIŃSKĄ-LINKIEWICZ.

A. Przedmiot uwagi: Zmiana przeznaczenia terenu działek nr 627/194 i 627/195 w Jeżowie Sudeckim z terenu zieleni urządzonej na teren zabudowy usługowej.

B. Sposób rozstrzygnięcia uwagi: nie uwzględniono.

Uzasadnienie:

Uwaga nie dotyczy wyłożonego projektu zmiany miejscowego planu zagospodarowania przestrzennego gminy Jeżów Sudecki.

21. Uwaga wniesiona przez pana Kazimierza KLIMKA.

A. Przedmiot uwagi: Dopuszczenie lokalizacji stacji bazowych telefonii komórkowej na terenach rolnych gminy.

B. Sposób rozstrzygnięcia uwagi: nie uwzględniono.

Uzasadnienie:

Uwaga, która stanowi nowy wniosek do projektu zmiany miejscowego planu zagospodarowania przestrzennego gminy Jeżów Sudecki, nie wskazuje konkretnej lokalizacji, lecz odnosi się do możliwości sytuowania stacji bazowych na gruntach rolnych na terenie całej gminy. Każdorazowa lokalizacja masztu telefonii komórkowej i urządzeń dodatkowych musi uwzględniać ewentualne uciążliwości dla terenów zabudowy z pomieszczeniami przeznaczonymi na pobyt ludzi, a ponadto analizy oddziaływania inwestycji na środowisko przyrodnicze z uwzględnieniem walorów krajobrazowych otoczenia.

22. Uwaga wniesiona przez pana Kazimierza KLIMKA.

A. Przedmiot uwagi: Wniosek o przeznaczenie dz. nr 452/19 w Jeżowie Sudeckim pod zabudowę mieszkaniową.

B. Sposób rozstrzygnięcia uwagi: nie uwzględniono.**Uzasadnienie:**

Uwaga nie dotyczy wyłożonego projektu zmiany miejscowego planu zagospodarowania przestrzennego gminy Jeżów Sudecki.

**Załącznik nr 19 do uchwały nr XXX/
/166/2009 Rady Gminy Jeżów Sudecki
z dnia 2 grudnia 2009 r.**

Rozstrzygnięcie o sposobie realizacji zapisanych w projekcie zmiany miejscowego planu zagospodarowania przestrzennego gminy Jeżów Sudecki inwestycji z zakresu infrastruktury technicznej, które należą do zadań własnych gminy, oraz zasadach ich finansowania

W związku z uchwaleniem zmiany miejscowego planu zagospodarowania przestrzennego nie wystąpi konieczność realizacji ze środków własnych gminy nowych odcinków sieci i urządzeń infrastruktury technicznej oraz sieci oświetlenia ulic.

576**UCHWAŁA NR XLIII/267/10
RADY GMINY ŁAGIEWNIKI**

z dnia 27 stycznia 2010 r.

w sprawie określenia zasad ustalania poboru oraz terminu płatności i wysokości stawek opłaty targowej na terenie Gminy Łagiewniki

Na podstawie art. 18 ust. 2 pkt 8 ustawy z dnia 8 marca 1990 r. o samorządzie gminnym (t.j. Dz. U. z 2001 r. Nr 142, poz. 1591 ze zmianami) oraz art. 19 pkt 1 lit. a), pkt 2 i 3 ustawy z dnia 12 stycznia 1991 r. o podatkach i opłatach lokalnych (t.j. Dz. U. z 2006 r. Nr 121, poz. 844 ze zmianami) Rada Gminy Łagiewniki uchwala, co następuje:

§ 1. 1. Ustala się dzienne stawki opłaty targowej pobieranej na terenie Gminy Łagiewniki w wysokości określonej w załączniku nr 1 do niniejszej uchwały.

2. Obowiązek podatkowy z tytułu opłaty targowej powstaje z chwilą przystąpienia do wykonywania sprzedaży na targowisku.

§ 2. Opłatę targową pobiera się wg stawek określonych w załączniku nr 1 niniejszej uchwały od osób fizycznych i osób prawnych oraz jednostek organizacyjnych nieposiadających osobowości prawnej, dokonujących sprzedaży na targowisku.

§ 3. Opłacie targowej nie podlega działalność handlowa prowadzona przez podmioty przed sklepami lub kioskami, w których jest prowadzona działalność gospodarcza o ile spełnione są następujące warunki:

1) działalność handlowa prowadzona jest na terenie przyległym do lokalu użytkowego,

2) sprzedaż jest zgodna z asortymentem oferowanym w lokalu użytkowym,

3) zezwolenia właściciela lub zarządcy terenu.

§ 4. Opłatę targową pobiera się niezależnie od należności przewidzianych w odrębnych przepisach za korzystanie z urządzeń targowych oraz usług świadczonych przez zarządcę placu targowego i niezależnie od opłaty za zajęcie pasa drogowego.

§ 5. 1. Zarządza się pobór opłaty targowej w drodze inkasa poprzez inkasentów będących osobami fizycznymi, osobami prawnymi, jednostkami organizacyjnymi nie posiadającymi osobowości prawnej z zastrzeżeniem ust. 6.

2. Wykaz i wynagrodzenie inkasentów określa załącznik nr 2 do uchwały.

3. Inkasent, dokonując poboru opłaty targowej, każdorazowo potwierdza pobranie opłaty biletem opłaty targowej będącym drukiem ścisłego zarachowania lub dowodem wpłaty opłaty targowej sporządzonym za pomocą kasy nie fiskalnej.

4. Inkasenci przekazują pobraną opłatę targową, w całości do kasy Urzędu Gminy Łagiewniki lub wpłacają na konto Urzędu Gminy Łagiewniki.

5. Inkasenci pobierają opłatę targową, rozliczają się i przekazują wpływy z opłat targowych do dnia 10 każdego miesiąca kalendarzowego, za okres miesiąca poprzedniego.

6. Opłatę targową dotyczącą sprzedaży poza placami targowymi można uiścić bezpośrednio w kasie Urzędu Gminy Łagiewniki.

§ 6. Traci moc uchwała Nr XXIV/155/08 Rady Gminy Łagiewniki z dnia 18 grudnia 2008 r. w sprawie zmiany uchwały Nr XXIII/145/08 Rady Gminy Łagiewniki z dnia 26 listopada 2008r. w sprawie określenia stawek opłaty targowej.

§ 7. Wykonanie uchwały powierza się Wójtowi Gminy Łagiewniki.

§ 8. Uchwała wchodzi w życie po upływie 14 dni od ogłoszenia w Dzienniku Urzędowym Województwa Dolnośląskiego.

Przewodniczący Rady Gminy:

Krystyna Marczak

Załącznik nr 1 do uchwały nr XLIII/
/267/10 Rady Gminy Łagiewniki
z dnia 27 stycznia 2010 r.

Wykaz dziennych stawek opłaty targowej

WYKAZ DZIENNYCH STAWEK OPŁATY TARGOWEJ

L.p.	Czynności handlowe i ich rodzaje	Wysokość dziennej stawki opłaty targowej	Wysokość dziennej stawki Opłaty targowej dla producentów produktów rolnych
1.	Place Targowe		
	Sprzedaż z samochodu, platformy, przyczepy samochodowej, autobusu, ciągnika z przyczepą itp.: na placach targowych	30,00 zł	15,00
	- z samochodu do 500 kg ładowności	15,00 zł	7,50 zł
	- z samochodu do 1.500 kg ładowności	20,00 zł	10,00 zł
	- z samochodu do 4.500 kg ładowności	25,00 zł	12,50 zł
	- z samochodu powyżej 4.500 kg ładowności	30,00 zł	15,00 zł
	- z ciągnika z przyczepą	30,00 zł	15,00 zł
	- z przyczepy campingowej, przystosowanej, itp. ciągnionej przez wszelkiego rodzaju pojazdy mechaniczne	25,00 zł	12,50 zł
	- z przyczepy posiadającej stałe przyłącze uniemożliwiające jej przemieszczenie	20,00 zł	10,00 zł
2.	Sprzedaż na stanowiskach		
	do 10 m ² od stanowiska	18,00 zł	9,00 zł
	powyżej 10 m ² do 20 m ² od stanowiska	25,00 zł	12,50 zł
3.	Sprzedaż obnośna	18,00 zł	9,00 zł
4.	Sprzedaż z punktu stałego niespełniającego wymogu podatku od nieruchomości oraz miejscawyznaczonego:		
	- do 4 m ²	10,00 zł	5,00 zł
	- powyżej 4 m ² za każde 2 m ²	3,00 zł	1,50 zł
5.	Sprzedaż poza placami targowymi. Sprzedaż z miejsc o powierzchni:		
	- do 3 m ²	30,00 zł	15,00 zł
	- powyżej 3 m ² do 5 m ²	10,00 zł	5,00 zł

**Załącznik nr 2 do uchwały nr XLIII/
/267/10 Rady Gminy Łagiewniki
z dnia 27 stycznia 2010 r.**

Wykaz i wynagrodzenie inkasentów

Lp.	Inkasent	Wynagrodzenie
1.	Zakład Usług Komunalnych ul. Słowiańska 13, 58-210 Łagiewniki	40%

577

**UCHWAŁA NR XLIII/270/10
RADY GMINY ŁAGIEWNIKI**

z dnia 27 stycznia 2010 r.

w sprawie zasad gospodarowania mieniem gminy i wchodzącym w skład gminnego zasobu nieruchomości Gminy Łagiewniki

Na podstawie art. 18 ust. 2 pkt 9 lit a) i art. 40 ust. 2 pkt 3 ustawy z dnia 8 marca 1990 r. o samorządzie gminnym (t.j. Dz. U. z 2001 r. Nr 142, poz. 1591 ze zmianami), oraz art. 12, art. 13 ust. 1–2a, art. 25 ust. 1 i 2, w związku z art. 23 ust. 1, art. 28 ust. 1, art. 34 ust. 1 pkt 3 i ust. 6, art. 37 ust. 2, art. 43 ust. 1, art. 67 ust. 1 i 2, art. 68 ust. 1, 1a, 2 i 2a, art. 70 ust. 2 i 4, art. 72 ust. 2, art. 73 ust. 3, art. 82 ust. 1, art. 84 ust. 3 i 5 oraz art. 156 ust. 1 ustawy z dnia 21 sierpnia 1997 r. o gospodarce nieruchomościami (t.j. z 2004 r. Nr 261, poz. 2603 ze zmianami) Rada Gminy Łagiewniki uchwala, co następuje:

§ 1. Ustala się zasady gospodarowania mieniem gminy i wchodzącym w skład gminnego za-

sobu nieruchomości Gminy Łagiewniki stanowiącym załącznik do niniejszej uchwały.

§ 2. Wykonanie uchwały powierza się Wójtowi Gminy Łagiewniki.

§ 3. Traci moc uchwała Rady Gminy Łagiewniki z dnia 2 września 2009 r. o nr XXXV/215/09 w sprawie zasad gospodarowania mieniem gminy i wchodzącym w skład gminnego zasobu nieruchomości Gminy Łagiewniki.

§ 4. Uchwała wchodzi w życie po upływie 14 dni od dnia ogłoszenia w Dzienniku Urzędowym Województwa Dolnośląskiego.

Przewodniczący Rady Gminy:
Krystyna Marczak

**Załącznik nr 1 do uchwały nr XLIII/
/270/10 Rady Gminy Łagiewniki
z dnia 27 stycznia 2010 r.**

**ZASADY GOSPODAROWANIA MIENIEM GMINY I WCHODZĄCYM W SKŁAD
GMINNEGO ZASOBU NIERUCHOMOŚCI GMINY ŁAGIEWNIKI**

DZIAŁ I

Przepisy ogólne

§ 1. 1. Zasady gospodarowania mieniem Gminy Łagiewniki, zwane w dalszej części zasadami dotyczą w szczególności:

- 1) nabywania i zbywania nieruchomości;
- 2) wydzierżawiania, wynajmowania i użyczenia nieruchomości;
- 3) obciążenia nieruchomości ograniczonymi prawami rzeczowymi;
- 4) przekazywania nieruchomości gminnym jednostkom organizacyjnym w trwałą zarząd;

5) nabywania, zbywania i użyczenia ruchomych składników mienia

6) przyjmowanie i dokonywanie darowizn.

2. Gospodarowanie mieniem, określone niniejszymi przepisami, nie narusza zasad nabywania, zbywania i obciążania nieruchomości, ich wydzierżawiania lub wynajmowania oraz przekazywania w trwałą zarząd, określonych w odrębnych przepisach.

§ 2. Ilekroć w uchwale jest mowa o:

- 1) Wójtzie – należy przez to rozumieć Wójta Gminy Łagiewniki,

- 2) Radzie Gminy – należy przez to rozumieć Radę Gminy Łagiewniki,
- 3) Gminie – należy przez to rozumieć Gminę Łagiewniki,
- 4) nieruchomościami – należy przez to rozumieć nieruchomości gruntowe, budynki i lokale,
- 5) nieruchomości gruntowe – należy przez to rozumieć grunt wraz z częściami składowymi, z wyłączeniem budynków lokali, jeżeli stanowią odrębny przedmiot własności,
- 4) Ustawie – należy przez to rozumieć ustawę z dnia 21 sierpnia 1997 r. o gospodarce nieruchomościami (t.j. Dz. U. z 2004 r. Nr 261, poz. 2603 z późn. zm.).

DZIAŁ II

Gospodarowanie nieruchomościami

Rozdział 1

Zasady ogólne

§ 3. Gospodarowanie nieruchomościami, stanowiącymi własność Gminy, oraz nabywanie nieruchomości należy do Wójta, który w tym zakresie zobowiązany jest do kierowania się zasadami prawidłowej gospodarki, zgodnie z ustawą oraz niniejszymi zasadami.

§ 4. 1. Wójt w sprawach gospodarowania nieruchomościami wydaje zarządzenia.

2. Wydanie zarządzenia może nastąpić na wniosek złożony przez osobę zainteresowaną lub z inicjatywy Wójta.

§ 5. Wójt dokonuje wyboru formy prawnej oraz ustala treść umowy lub decyzji, dotyczącej przekazania nieruchomości i w tym zakresie może:

- 1) przenieść własność nieruchomości w drodze sprzedaży,
- 2) oddawać nieruchomości w użytkowanie wieczyste,
- 3) oddawać nieruchomości lub ich części w najem, dzierżawę i użyczenie,
- 4) dokonywać zamiany własności nieruchomości,
- 5) dokonywać zamiany własności nieruchomości na prawo użytkowania wieczystego nieruchomości, prawa użytkowania wieczystego nieruchomości na własność nieruchomości lub prawa użytkowania wieczystego nieruchomości na prawo użytkowania wieczystego innej nieruchomości,
- 6) znosić współwłasności nieruchomości,
- 7) oddawać nieruchomości w trwały zarząd jednostkom organizacyjnym Gminy,
- 8) obciążać nieruchomość ograniczonymi prawami rzeczowymi na rzecz osób trzecich.

Rozdział 2

Nabywanie nieruchomości i prawa użytkowania wieczystego nieruchomości gruntowych do gminnego zasobu nieruchomości

§ 6. 1. Wójt bez odrębnej zgody Rady Gminy może nabywać do gminnego zasobu nieruchomości, stanowiące własność osób fizycznych i osób prawnych, jednostek samorządu terytorialnego i Skarbu Państwa lub przysługujące tym osobom

lub jednostkom prawa użytkowania wieczystego nieruchomości gruntowych, w związku z koniecznością realizacji zadań własnych, potrzeb inwestycyjnych, opieki nad zabytkami lub obowiązkami wynikającymi z przepisów szczególnych pod warunkiem, że wartość tych nieruchomości nie przekracza 10.000 zł.

2. Nabycie, o którym mowa w ust. 1, może nastąpić między innymi w drodze:

- 1) umowy kupna – sprzedaży, zamiany, nieodpłatnego przejęcia nieruchomości oraz zrzeczenia się praw użytkowania wieczystego,
- 2) wykonania prawa pierwokupu na podstawie przepisów ustawy,
- 3) przyjęcia spadku, zapisu i darowizny bez obciążeń
- 4) scalanie i podział gruntów,
- 5) inne czynności prawne
- 6) przyjmowanie z mocy prawa
- 7) komunalizację w drodze decyzji.

§ 7. 1. Odpłatne nabycie nieruchomości należy poprzedzić rokowaniami, przeprowadzonymi pomiędzy Wójtem a właścicielem lub użytkownikiem wieczystym nieruchomości, mającymi na celu ustalenie warunków nabycia, w tym także ceny nieruchomości.

2. Podstawą do rokowań przy nabywaniu nieruchomości, mających na celu również ustalenie ceny nabycia nieruchomości jest wartość określona przez rzeczoznawcę majątkowego. Powyższe nie dotyczy wydzielonych w wyniku podziałów geodezyjnych części nieruchomości przeznaczonych pod poszerzenie dróg.

§ 8. 1. Wójt nabywa nieruchomość do gminnego zasobu nieruchomości w formie odpłatnej, po cenie nie wyższej niż wartość określona przez rzeczoznawcę majątkowego z zastrzeżeniem § 7 ust. 2.

2. Nabycie po cenie wyższej od wartości określonej przez rzeczoznawcę majątkowego wymaga zgody Rady Gminy w formie odrębnej uchwały, poprzedzającej nabycie nieruchomości.

§ 9. Odpłatne nabycie nieruchomości lub prawa użytkowania wieczystego może nastąpić w ramach środków finansowych, wydzielonych na ten cel w budżecie.

§ 10. Nieodpłatne nabycie nieruchomości obciążonej prawem lub wierzytelnościami osób trzecich, w przypadku gdy nabycie to nie powoduje wygaśnięcia tych praw i wierzytelności, może nastąpić po podjęciu stosownej uchwały przez Radę Gminy.

Rozdział 3

Oddawanie nieruchomości w trwały zarząd

§ 11. Wójt oddaje nieruchomości w trwały zarząd jednostkom organizacyjnym na czas nie oznaczony lub na czas oznaczony.

§ 12. Za nieruchomości oddane w trwały zarząd pobiera się opłaty roczne na zasadach określonych w ustawie.

§ 13. Wójt może udzielić bonifikaty od opłaty rocznej za nieruchomości oddane w trwałe zarząd w wysokości nie większej niż 95% ceny po uzyskaniu każdorazowo zgody Rady Gminy w przypadkach i na zasadach określonych w ustawie.

§ 14. Wójt każdorazowo wydaje decyzje o przekazaniu trwałego zarządu między jednostkami organizacyjnymi na ich wniosek, a także decyzje o wygaśnięciu trwałego zarządu oraz o wysokości opłat rocznych, udzielonych bonifikatach i sposobie zapłaty.

§ 15. Szczegółowe warunki korzystania z nieruchomości przez jednostki organizacyjne określają odpowiednie przepisy niniejszej uchwały, ustawy i Kodeksu cywilnego.

Rozdział 4

Sprzedaż i oddawanie w użytkowanie wieczyste nieruchomości

§ 16. Nieruchomości są zbywane osobom fizycznym i prawnym w drodze:

- 1) sprzedaży,
- 2) oddania w użytkowanie wieczyste,
- 3) darowizny,
- 4) zamiany,
- 5) zrzeczenia się,
- 6) wniesienia nieruchomości jako wkładu niepieniężnego (aportu) do spółki.

§ 17. 1. Sprzedaż nieruchomości następuje w drodze przetargu, z zastrzeżeniem § 18.

2. Wybór formy przetargu należy do Wójta.

§ 18. Sprzedaż nieruchomości w drodze bezprzetargowej następuje w przypadkach określonych w ustawie, a także gdy Rada Gminy udzieli każdorazowo takiej zgody w stosunku do:

- 1) nieruchomości przeznaczonych na realizację urządzeń infrastruktury technicznej albo innych celów publicznych, jeżeli cele te będą realizowane przez podmioty, dla których są to celowe statutowe i których dochody przeznacza się w całości na działalność statutową,
- 2) nieruchomości dzierżawionych przez osoby na podstawie umowy zawartej co najmniej na 10 lat, jeżeli nieruchomości te zostały zabudowane na podstawie zezwolenia na budowę.

2. Przepisu nie stosuje się w przypadku, gdy o nabycie nieruchomości ubiega się więcej niż jeden podmiot spełniający powyższe warunki.

Rozdział 5

Sprzedaż lokali mieszkalnych, lokali użytkowych i budynków

§ 19. 1. Lokale mieszkalne, których najem został nawiązany na czas oznaczony, mogą stanowić przedmiot sprzedaży na warunkach i za cenę ustaloną w drodze przetargu, z zastrzeżeniem § 22.

2. Do sprzedaży, o której mowa w ust. 1. stosuje się przepisy § 17 ust. 2.

§ 20. Najemcom lokali mieszkalnych, z którymi został nawiązany najem na czas nieoznaczony lub osobom posiadającym decyzję administracyjną

o przydziale mieszkania wydanej przed dniem 12 listopada 1994 roku przysługuje pierwszeństwo w nabyciu tych lokali, zgodnie z ustawą, w drodze bezprzetargowej.

§ 21. Nie podlegają sprzedaży lokale mieszkalne:

- 1) w budynkach przeznaczonych do remontu kapitalnego lub do wyburzenia,
- 2) w budynkach, w których przewidywana jest zmiana funkcji.

§ 22. 1. Przy sprzedaży lokalu mieszkalnego w drodze bezprzetargowej – na rzecz najemcy – udziela się bonifikaty nie wyższej niż 95% ceny stanowiącej wartość nieruchomości.

2. O zastosowaniu bonifikaty określonej w ust. 1 postanawia Wójt Gminy, po uzyskaniu każdorazowo zgody Rady Gminy.

3. Bonifikata, o której mowa w ust. 1, obejmuje cenę lokalu, w tym cenę udziału w prawie własności gruntu lub, w przypadku gdy udział obejmuje prawo użytkowania wieczystego, pierwszą opłatę z tego tytułu. Bonifikata udzielana od ceny lokalu obejmuje wszystkie jej składniki w jednokrotnej wysokości.

4. Bonifikatę, o której stanowi ust. 1, stosuje się również do opłat rocznych z tytułu użytkowania wieczystego dla nieruchomości przeznaczonych na cele mieszkaniowe.

5. Do sprzedaży na rzecz użytkownika wieczystego prawa własności nieruchomości, przeznaczonej na cele mieszkaniowe, stosuje się odpowiednio przepisy ust. 1–4.

§ 23. W przypadku zbywania samodzielnych lokali o innym przeznaczeniu, niż mieszkalne, pierwszeństwo w ich nabyciu przysługuje najemcom lub dzierżawcom, po okresie 10 lat najmu lub dzierżawy na podstawie jednej umowy, o ile nie zalegają oni z zapłatą należnego czynszu i innych opłat z tego tytułu. Sprzedaż tych lokali następuje za zgodą Rady podjętą w formie uchwały.

§ 24. Sprzedaż lokali wraz z pomieszczeniami następuje z jednoczesnym oddaniem w użytkowanie wieczyste lub sprzedażą części udziału w gruncie obejmującego działkę umożliwiającą racjonalne korzystanie z całego budynku z zastrzeżeniem art. 3 ust. 7 ustawy z dnia 24 czerwca 1994 r. o własności lokali (Dz. U. z 2000 r. Nr 80, poz. 903, z późn. zm.).

Rozdział 6

Znoszenie współwłasności

§ 25. Znoszenie współwłasności dotyczy nieruchomości stanowiących własność Gminy i osób trzecich.

§ 26. 1. Zniesienie współwłasności niepodzielnych nieruchomości w rozumieniu art. 211 Kodeksu cywilnego może nastąpić poprzez zbycie przez Wójta udziałów Gminy na rzecz pozostałych współwłaścicieli w przypadku nieruchomości zabudowanych, jeżeli budynki i inne urządzenia znajdujące się na gruncie zostały wzniesione

ze środków pozostałych współwłaścicieli lub ich poprzedników prawnych,

2. Zniesienie innych współwłasności następu-
je za zgodą Rady podjętą w formie uchwały.

Rozdział 7

Obciążanie nieruchomości ograniczonymi prawami rzeczowymi

§ 27. 1. Użytkowanie może być ustanowione odpłatnie lub nieodpłatnie w formie umowy sporządzonej na piśmie.

2. Okres użytkowania nie może być dłuższy niż 20 lat.

3. Użytkowanie nieruchomości stanowiącej własność Gminy może być ustanowione stosownie do uregulowań zawartych w art. 252–270 Kodeksu cywilnego.

§ 28. Nieruchomości stanowiące własność Gminy mogą być w uzasadnionych gospodarczo i społecznie przypadkach obciążane służebnością gruntową na czas określony lub nieokreślony.

§ 29. Ustanowienie użytkowania zgodnie z § 27 lub służebności zgodnie z § 28 niniejszej uchwały może nastąpić bez odrębnej zgody Rady Gminy. Wójt ustala wysokość opłaty za użytkowanie oraz za ustanowienie służebności lub postanawia o odstąpieniu od opłat.

§ 30. Nieruchomości stanowiące własność Gminy mogą być obciążane hipoteką dla zabezpieczenia oznaczonej wierzytelności, w tym kredytów i pożyczek zaciąganych przez Gminę na wniosek Wójta, po podjęciu uchwały przez Radę.

DZIAŁ III

Ceny, opłaty i rozliczenie za nieruchomości

§ 31. Cenę nieruchomości ustala się na podstawie jej wartości określonej przez rzeczoznawcę majątkowego.

§ 32. Przy sprzedaży nieruchomości w drodze przetargowej, cenę nieruchomości ustala się w wysokości ustalonej w wyniku przetargu.

§ 33. Cenę lokalu mieszkalnego obejmującą lokal wraz z pomieszczeniami przynależnymi, udziałem w nieruchomości wspólnej oraz pierwszą opłatą z tytułu wieczystego użytkowania gruntu związanego z nabyciem lokalu mieszkalnego ustala się na podstawie wartości rynkowej tych nieruchomości określonej przez rzeczoznawcę majątkowego.

§ 34. Bonifikata, o której mowa w § 22 może być zastosowana w przypadku zapłaty gotówką ceny nabycia nieruchomości lub opłaty za użytkowanie wieczyste działki gruntu oraz po złożeniu przez nabywcę nieruchomości oświadczenia o nie wnoszeniu jakichkolwiek roszczeń dotyczących nabywanej nieruchomości.

DZIAŁ IV

Wydzierżawianie, najem lokali i użyczenie nieruchomości

§ 35. Przepisów niniejszego działu nie stosuje się do najmu lokali mieszkalnych i lokali użytko-
wych.

§ 36. 1. Nieruchomości lub ich części mogą być wydzierżawiane lub wynajmowane przez Wójta na czas oznaczony do 3 lat.

2. Wójt może przeznaczyć do dzierżawy nieruchomości gruntową stanowiącą własność Gminy, jeżeli nie jest ona przeznaczona do realizacji celu publicznego, a jej wydzierżawienie jest ekonomicznie uzasadnione.

3. Wykaz nieruchomości przeznaczonych do wydzierżawienia podaje się do publicznej wiadomości na zasadach określonych w ustawie.

4. Okres najmu lub dzierżawy ustala się biorąc pod uwagę w szczególności:

- 1) przeznaczenie i sposób zagospodarowania nieruchomości,
- 2) konieczność poniesienia niezbędnych nakładów inwestycyjnych do korzystania z nieruchomości,
- 3) przydatność i korzyści społeczne wynikające z wydzierżawienia lub najmu.

§ 37. 1. Wybór dzierżawcy lub najemcy dokonuje się w drodze przetargu, z zastrzeżeniem § 17 ust. 2 oraz obowiązujących przepisów.

2. Odstąpienie od trybu przetargowego przy oddawaniu nieruchomości w najem lub dzierżawę może nastąpić, jedynie w przypadku przewidzianych ustawowo realizacji zadań własnych Gminy, a także w przypadkach:

- 1) zawierania umowy dzierżawy lub najmu na okres nie dłuższy niż 3 lata, chyba że wniosek o dzierżawę lub najem złożył ten sam oferent,
- 2) wnioskodawca jest dotychczasowym najemcą lub dzierżawcą,
- 3) wnioskodawca prowadzi działalność charytatywną, kulturalną, naukową, opiekuńczą, leczniczą, oświatową, badawczo-rozwojową, wychowawczą lub sportowo-turystyczną na cele niezwiązane z działalnością zarobkową a także jeżeli jest organizacją pożytku publicznego i nieruchomości wykorzystana na cele działalności pożytku publicznego.

3. Stawki czynszu określa Wójt.

§ 38. Bezprzetargowy tryb dzierżawy lub najmu nieruchomości nie ma zastosowania dla wnioskodawcy, który:

- 1) zajmuje lokal bez tytułu prawnego,
- 2) pozostaje w zwłoce z zapłatą należności czynszowych za najem lub opłat za bezumowne korzystanie z lokalu użytkowego

§ 39. Umowy dzierżawy i najmu nieruchomości winny zawierać postanowienia:

- 1) zabezpieczające Gminę przed ewentualnym roszczeniem wypłaty odszkodowania z tytułu poniesionych nakładów przez dzierżawców lub najemców,
- 2) umożliwiają aktualizację czynszu najmu lub dzierżawy w drodze jednostronnego oświadczenia woli wydzierżawiającego lub wynajmującego,
- 3) odnoszące się do prawa zabudowy gruntu i jego skutków.

§ 40. Wójt obowiązany jest zastrzec w zawieranych umowach dzierżawy i najmu możliwość

rozwiązania umowy bez zachowania terminu wypowiedzenia w przypadku, gdyby:

- 1) nieruchomość wykorzystywana była przez drugą stronę umowy niezgodnie z przeznaczeniem nieruchomości określonym umową,
- 2) nieruchomość lub jej części składowe przekazywane zostały do korzystania osobom trzecim bez zgody Wójta,
- 3) dzierżawca pozostawał w zwłoce z zapłatą należności z tytułu podatków i opłat lokalnych oraz innych, niewymienionych należności na rzecz Gminy.

§ 41. Wójt Gminy corocznie w drodze zarządzenia ustala minimalne stawki czynszu za dzierżawę lub najem nieruchomości będących własnością Gminy z uwzględnieniem powierzchni, istniejącego zagospodarowania i przeznaczenia nieruchomości w umowie dzierżawy lub najmu.

§ 42. Nieruchomości mogą być użyczone na okres do 3 lat:

- 1) gminnym jednostkom organizacyjnym na realizację przez nie celów statutowych,
- 2) osobom prawnym i fizycznym, w szczególności prowadzących na terenie Gminy działalność charytatywną, kulturalną, naukową, opiekuńczą, leczniczą, oświatową, badawczo-rozwojową, wychowawczą lub sportowo-turystyczną, na cele niezwiązane z działalnością zarobkową, a także organizacjom pożytku publicznego.

§ 43. 1. Nieruchomości oddaje się w użyczenie w celu zapewnienia realizacji przez gminne jednostki organizacyjne lub osoby określone w § 42 pkt 2 uchwały zadań własnych Gminy bądź też w celu zapewnienia realizacji zadań statutowych tych podmiotów,

2. Nieruchomości mogą być oddane w użyczenie na czas oznaczony lub czas nieoznaczony.

3. Nieruchomość w użyczenie oddaje się bez przeprowadzenia przetargu.

4. Szczegółowe zasady użyczenia określać będzie zawarta pomiędzy stronami umowa.

DZIAŁ V

Najem i użyczenie lokali użytkowych

§ 44. 1. Zasady najmu określone w niniejszym dziale dotyczą lokali użytkowych stanowiących mienie Gminy.

2. Oddawanie lokali, określonych w ust. 1, w najem następuje na podstawie umowy, w której wynajmującym jest Wójt lub jednostka organizacyjna administrująca budynki lub ich części, w których znajdują się te lokale.

3. Ilekroć w niniejszym dziale jest mowa o „wynajmującym” – należy przez to rozumieć Wójta lub jednostkę organizacyjną, jako administrujących lokalami.

§ 45. 1. Lokale użytkowe mogą być oddawane w najem na podstawie umowy określającej prawa i obowiązki stron.

2. Decyzje o przeznaczeniu wolnego lokalu użytkowego do oddania w najem podejmuje każdorazowo Wójt Gminy.

3. Wykaz lokali użytkowych przeznaczonych do wynajęcia podaje się do publicznej wiadomości na zasadach określonych w ustawie.

§ 46. Ustala się minimalne miesięczne stawki czynszowe netto za najem lokali użytkowych według branż:

Lp.	Branża/cel najmu lokalu użytkowego	Minimalna stawka czynszu za najem 1 m ² lokalu użytkowego (zł/miesiąc)
1.	Lokale zajmowane na działalność związaną ze świadczeniem usług zdrowotnych	2,00
2.	Lokale zajmowane przez związki polityczne na cele działalności społecznej	2,00
3.	Lokale zajmowane na cele biurowe	5,00
4.	Lokale zajmowane na działalność wytwórczą, budowlaną, rzemieślniczą, produkcyjną	4,00
5.	Lokale zajmowane na działalność handlową i usługową	3,00
6.	Lokale zajmowane jako pomieszczenia gospodarcze	1,00

§ 47. Umowy najmu lokali powinny zawierać odpowiednie postanowienia umożliwiające aktualizację wysokości czynszu, oraz sposoby rozwiązywania umów.

§ 48. 1. Lokale użytkowe mogą być oddane w użyczenie przez Radę Gminy jednostkom organizacyjnym na realizację przez nie celów statutowych na okres do 10 lat,

2. Ponadto lokale użytkowe mogą być oddane w użyczenie stowarzyszeniom oraz innym osobom

prawnym i fizycznym, w szczególności prowadzących działalność charytatywną, kulturalną, opiekuńczą, leczniczą, oświatową, badawczo-rozwojową, wychowawczą lub sportowo-turystyczną na cele niezwiązane z działalnością zarobkową, a także organizację pożytku publicznego, na cel prowadzonej działalności pożytku publicznego, na okres do 3 lat.

3. Oddanie lokalu użytkowego w użyczenie powinno być stwierdzone umową zawartą na piśmie

4. Umowę użyczenia zaopatrzyć należy w klauzule następującej treści:

- 1) użyczenie lokalu można wypowiedzieć na trzy miesiące naprzód na koniec miesiąca kalendarzowego.
- 2) biorący do używania zobowiązany będzie do ponoszenia bieżących kosztów utrzymania lokalu.
- 3) umowę użyczenia można rozwiązać w trybie natychmiastowym bez wypowiedzenia w przypadku:
 - a) oddania lokalu do bezpłatnego używania lub podnajmu osobie trzeciej bez zgody użyczającego,
 - b) używania przedmiotu umowy w sposób niezgodny z przeznaczeniem,
 - c) wygaśnięcia trwałego zarządu przedmiotową nieruchomości ustanowionego na rzecz jednostek organizacyjnych gminy.

§ 49. 1. Zamiany lokali pomiędzy najemcami oraz ich podnajmowanie są niedopuszczalne, z zastrzeżeniem ust. 2.

2. W szczególnie uzasadnionych przypadkach za zgodą Wójta dopuszcza się podnajem części lokalu użytkowego.

§ 50. 1. Wójt Gminy corocznie w terminie do dnia 31 listopada każdego roku w drodze zarządzenia ustala minimalne stawki czynszu za 1m² lokalu będącego własnością Gminy z uwzględnieniem:

- 1) lokalizacji,
- 2) stawek czynszu najbliższych lokali użytkowych gminy,
- 3) wyposażenia technicznego,
- 4) przeznaczenia lokalu.

2. Wysokość czynszu będzie waloryzowana corocznie po zakończeniu każdego roku kalendarzowego na rok następny, w/g średniorocznego wskaźnika cen towarów i usług konsumpcyjnych po opublikowaniu tego wskaźnika przez Prezesa GUS.

DZIAŁ VI

Mienie ruchome

§ 51. Wójt przyjmuje darowizny ruchomych składników mienia na rzecz Gminy.

§ 52. Wartość przyjmowanych darowizn mienia winna być każdorazowo oszacowana i zaewidencjonowana w księgach rachunkowych właściwych jednostek.

§ 53. Upoważnia się Wójta do dokonywania darowizn nieprzydatnych Gminie ruchomych składników mienia oraz jego użyczenia na rzecz jednostek organizacyjnych, organizacji pozarządowych prowadzących działalność charytatywną, kulturalną, opiekuńczą, leczniczą, oświatową, badawczo-rozwojową, wychowawczą lub sportowo-turystyczną na cele niezwiązane z działalnością zarobkową, oraz innych jednostek samorządu terytorialnego.

§ 54. Wójt przed wydaniem zarządzenia o zbyciu mienia winien rozważyć przydatność danego składnika mienia na potrzeby innej jednostki organizacyjnej.

DZIAŁ VII

Postanowienia końcowe

§ 55. Sprawy wszczęte na wniosek nabywcy przed dniem wejścia w życie niniejszych zasad, lecz nie zakończone ostatecznie, podlegają załatwieniu na warunkach obowiązujących w niniejszej uchwale.

§ 56. W sprawach nie uregulowanych w niniejszych zasadach mają odpowiednio zastosowanie:

- 1) ustawa z dnia 8 marca 1990 r. o samorządzie gminnym (Dz. U. z 2001 r. Nr 142, poz. 1591, z późn. zm.),
- 2) ustawa z dnia 24 czerwca 1994 r. o własności lokali (Dz. U. z 2000 r. Nr 80, poz. 903, z późn. zm.),
- 3) ustawa z dnia 21 sierpnia 1997 r. o gospodarce nieruchomościami (Dz. U. z 2004 r. Nr 261, poz. 2603, z późn. zm.),
- 4) ustawa z dnia 15 grudnia 2000 r. o spółdzielniach mieszkaniowych (Dz. U. z 2003 r. Nr 119, poz. 1116, z późn. zm.),
- 5) ustawa z dnia 23 kwietnia 1964 r. Kodeks cywilny (Dz. U. z 1964 r. Nr 16, poz. 93).

578

**UCHWAŁA NR XL/156/09
RADY POWIATU KAMIENNOGÓRSKIEGO**

z dnia 29 grudnia 2009 r.

w sprawie budżetu powiatu kamiennogórskiego na 2010 rok

Na podstawie art. 12 pkt 5) i pkt 8) lit. d) ustawy z dnia 5 czerwca 1998 r. o samorządzie powiatowym (t.j. z 2001 r. Dz. U. Nr 142, poz. 1592 ze zm.) oraz art. 211, art. 212, art. 214, art. 215 art. 222, art. 235–237, art. 258, art. 264 ust. 3 z dnia 27 sierpnia 2009 r. o finansach publicznych (Dz. U. Nr 157, poz. 1240.) oraz art. 184 ust. 1 pkt 6,7,8 i 10 art. 169 oraz art.170 ufp w związku z art.121 ust. 4 i 5 ustawy z dnia 27 sierpnia 2009 r. – Przepisy wprowadzające ustawę o finansach publicznych (Dz. U. Nr 157, poz. 1241) Rada Powiatu Kamiennogórskiego uchwala, co następuje:

§ 1. Ustala się łączną kwotę planowanych dochodów budżetu w wysokości **32 214 575 zł**, z tego:

- a) dochody bieżące w kwocie **31 945 930 zł**,
- b) dochody majątkowe w kwocie **268 645 zł**, w tym:
 - dotacja celowa otrzymana z budżetu państwa na realizację inwestycji i zakupów inwestycyjnych własnych powiatu 153 000 zł,
 - środki na dofinansowanie własnych inwestycji powiatów, pozyskane z innych źródeł 115 645 zł.

Prognozowane dochody wg działów, rozdziałów i paragrafów, z wyodrębnieniem dochodów bieżących i majątkowych według ich źródeł zawiera załącznik nr 1 do niniejszej uchwały.

§ 2. Ustala się łączną kwotę planowanych wydatków budżetu w wysokości **30 870 616 zł**, zgodnie z załącznikiem nr 2 do niniejszej uchwały, z tego:

- 1) Wydatki bieżące - **29 247 616 zł**, w tym:
 - a) Wydatki na wynagrodzenia i składki od nich naliczane w kwocie **18 372 408 zł**,
 - b) Wydatki związane z realizacją zadań statutowych w kwocie **8 390 784 zł**,
 - c) Dotacje podmiotowe w kwocie **122 087 zł** dla niepublicznych szkół i placówek oświatowych - załącznik nr 4 do niniejszej uchwały,
 - d) Dotacje celowe w kwocie **35 000 zł** na zadania własne powiatu w zakresie turystyki, pomocy społecznej i kultury fizycznej i sportu, realizowane przez podmioty należące i nienależące do sektora finansów publicznych, zgodnie z załącznikiem nr 5 do niniejszej uchwały,
 - e) Świadczenia na rzecz osób fizycznych w kwocie **1 076 100 zł**,
 - f) Wydatki na programy finansowane z udziałem środków Unii Europejskiej i innych źródeł zagranicznych w kwocie **507 237 zł** – załącznik nr 6 do niniejszej uchwały,
 - g) Wydatki na obsługę długu w kwocie **744 000 zł**.

- 2) Wydatki majątkowe – **1 623 000 zł**, w tym:
 - a) Inwestycje i zakupy inwestycyjne – 1 172 000 zł,
 - b) Podwyższenie udziałów w spółkach prawa handlowego – 451 000 zł.

Plan wydatków majątkowych w układzie działów i rozdziałów, z wyodrębnieniem wydatków na inwestycje, zakupy inwestycyjne i wniesienie wkładów do spółek prawa handlowego ze wskazaniem źródła finansowania przedstawia załącznik nr 3 do niniejszej uchwały.

§ 3. 1. Ustala się nadwyżkę budżetu w wysokości **1 343 959 zł**, z przeznaczeniem na spłatę kredytów.

2. Ustala się rozchody budżetu powiatu z przeznaczeniem na spłatę zobowiązań z tytułu zaciągniętych kredytów w kwocie **1 343 959 zł**.

Rozchody budżetu powiatu na 2010 rok określa załącznik nr 7 do niniejszej uchwały.

§ 4. Prognozuje się łączną kwotę długu powiatu na koniec 2010 roku w wysokości **9 869 228 zł**. Prognozę spłaty długu określa załącznik nr 8 do niniejszej uchwały.

§ 5. Ustala się limit zobowiązań z tytułu zaciągniętych kredytów i pożyczek oraz emitowania papierów wartościowych w kwocie **4 000 000 zł**, z przeznaczeniem na pokrycie występującego w ciągu roku przejściowego deficytu budżetu jednostki samorządu terytorialnego.

§ 6. Ustala się rezerwy budżetowe w kwocie **70 000 zł**, z tego:

- rezerwę ogólną budżetu w kwocie 50 000 zł,
- rezerwę celową budżetu na zadania z zakresu zarządzania kryzysowego w kwocie 20 000 zł.

§ 7. Upoważnia się Zarząd Powiatu do:

- 1) Zaciągania kredytów i pożyczek krótkoterminowych, na pokrycie występującego w ciągu roku przejściowego deficytu budżetu do wysokości **4 000 000 zł**.
- 2) Zaciągania zobowiązań z tytułu umów, których realizacja w roku następnym jest niezbędna dla zapewnienia ciągłości działania jednostki i termin zapłaty upływa w roku następnym do kwoty **4 000 000 zł**.
- 3) Dokonywania przeniesień w planie wydatków na uposażenia i wynagrodzenia ze stosunku pracy oraz kwot na wydatki majątkowe w granicach działu klasyfikacji budżetowej.
- 4) Przekazania uprawnień innym jednostkom organizacyjnym jednostki samorządu terytorialnego do zaciągania zobowiązań z tytułu umów, których realizacja w roku następnym jest niezbędna dla zapewnienia ciągłości działania jed-

nostki i termin zapłaty upływa w roku następnym.

- 5) Przekazania upoważnień do dokonywania przeniesień planowanych wydatków w ramach działań klasyfikacji kierownikom jednostek budżetowych powiatu (z wyjątkiem zwiększeń wynagrodzeń i wydatków inwestycyjnych).
- 6) Lokowania wolnych środków budżetowych, w trakcie realizacji budżetu w roku 2010, w innych bankach niż bank prowadzący rachunek bieżący budżetu.

§ 8. Ustala się plan dochodów i wydatków rachunków dochodów własnych w kwocie **110 300 zł**, zgodnie z załącznikiem nr 9 do niniejszej uchwały.

§ 9. 1. Ustala się plan dochodów budżetu państwa związanych z realizacją zadań zleconych jednostkom samorządu terytorialnego w kwocie **813 334 zł** – zgodnie z załącznikiem nr 10 do niniejszej uchwały.

2. Ustala się plan przychodów Powiatowego Funduszu Gospodarki Zasobem Geodezyjnym i Kartograficznym w kwocie **253 000 zł** oraz wydatków funduszu w kwocie **283 574 zł**. Plan finansowy funduszu stanowi załącznik nr 11 do niniejszej uchwały.

3. Ustala się plan przychodów Powiatowego Funduszu Ochrony Środowiska i Gospodarki Wodnej w kwocie **230 000 zł** oraz wydatków funduszu w kwocie **230 000 zł**. Plan finansowy funduszu stanowi załącznik nr 12 do niniejszej uchwały.

4. Ustala się dochody i wydatki związane z realizacją zadań z zakresu administracji rządowej i innych zleconych jednostce samorządu terytorialnego odrębnymi ustawami, zgodnie z załącznikiem nr 13 do niniejszej uchwały

5. Ustala się dochody i wydatki związane z wykonywaniem zadań realizowanych w drodze umów lub porozumień między jednostkami samorządu terytorialnego zgodnie z załącznikiem nr 14 do niniejszej uchwały.

§ 10. Wykonanie uchwały powierza się Zarządowi Powiatu.

§ 11. Uchwała budżetowa wchodzi w życie z dniem 1 stycznia 2010 roku i podlega ogłoszeniu w Dzienniku Urzędowym Województwa Dolnośląskiego.

Przewodniczący Rady:
Dariusz Kurowski

Załącznik nr 1 do uchwały nr XL/156/
/09 Rady Powiatu Kamiennogórskiego
z dnia 29 grudnia 2009 r.

**DOCHODY BUDŻETU POWIATU W PODZIALE NA DZIAŁY, ROZDZIAŁY,
i PARAGRAFY DOCHODÓW**

l.p.	Dział	Rozdział	§	Wyszczególnienie	Plan dochodów na 2010 r. (w zł)	z tego:	
						bieżące	majątkowe w tym: dotacja celowa
1	2	3	4	5	6	7	8
1.	010	ROLNICTWO I ŁOWIECTWO			10 000	10 000	0
		<i>01005</i>	<i>Prace geodezyjno-urzędzeniowe na potrzeby rolnictwa</i>		10 000	10 000	0
			211 0	Dotacje celowe otrzymane z budżetu państwa na zadania bieżące z zakresu administracji rządowej oraz inne zadania zlecone ustawami realizowane przez powiat	10 000	10 000	0
2.	020	LEŚNICTWO			74 000	74 000	0
		<i>02001</i>	<i>Gospodarka leśna</i>		74 000	74 000	0
			246 0	Środki otrzymane od pozostałych jednostek zaliczanych do sektora finansów publicznych na realizację zadań bieżących jednostek zaliczanych do sektora finansów publicznych	74 000	74 000	0
3.	600	TRANSPORT I ŁĄCZNOŚĆ			1 480 658	1 327 658	153 000
		<i>60013</i>	<i>Drogi publiczne wojewódzkie</i>		1 327 658	1 327 658	0
			233 0	Dotacje celowe otrzymane od samorządu województwa na zadania bieżące realizowane na podstawie porozumień (umów) między jednostkami samorządu terytorialnego	1 327 658	1 327 658	0
		<i>60014</i>	<i>Drogi publiczne Powiatowe</i>		153 000	0	153 000
			643 0	Dotacje celowe otrzymane z budżetu państwa na realizację inwestycji i zakupów inwestycyjnych własnych powiatu	153 000	0	153 000
4.	700	GOSPODARKA MIESZKANIOWA			295 834	295 834	0
		<i>70005</i>	<i>Gospodarka gruntami i nieruchomościami</i>		266 834	266 834	0
			211 0	Dotacje celowe otrzymane z budżetu państwa na zadania bieżące z zakresu administracji rządowej oraz inne zadania zlecone ustawami realizowane przez powiat	50 000	50 000	0
			236 0	Dochody jednostek samorządu terytorialnego związane z realizacją zadań z zakresu administracji rządowej oraz innych zadań zleconych ustawami	203 334	203 334	0

		075 0	Dochody z najmu i dzierżawy składników majątkowych Skarbu Państwa lub jednostek samorządu terytorialnego oraz innych umów o podobnym charakterze	13 500	13 500	0
	70095	<i>Pozostała działalność</i>		29 000	29 000	0
		075 0	Dochody z najmu i dzierżawy składników majątkowych Skarbu Państwa lub jednostek samorządu terytorialnego oraz innych umów o podobnym charakterze	29 000	29 000	0
5.	710	DZIAŁALNOŚĆ USŁUGOWA		383 230	383 230	0
	71012	<i>Ośrodki dokumentacji geodezyjnej i kartograficznej</i>		55 000	55 000	0
		211 0	Dotacje celowe otrzymane z budżetu państwa na zadania bieżące z zakresu administracji rządowej oraz inne zadania zlecone ustawami realizowane przez powiat	55 000	55 000	0
	71013	<i>Prace geodezyjne i kartograficzne (nieinwestycyjne)</i>		15 000	15 000	0
		211 0	Dotacje celowe otrzymane z budżetu państwa na zadania bieżące z zakresu administracji rządowej oraz inne zadania zlecone ustawami realizowane przez powiat	15 000	15 000	0
	71014	<i>Opracowania geodezyjne i kartograficzne</i>		8 000		0
		211 0	Dotacje celowe otrzymane z budżetu państwa na zadania bieżące z zakresu administracji rządowej oraz inne zadania zlecone ustawami realizowane przez powiat	8 000	8 000	0
	71015	<i>Nadzór budowlany</i>		305 230	305 230	0
		211 0	Dotacje celowe otrzymane z budżetu państwa na zadania bieżące z zakresu administracji rządowej oraz inne zadania zlecone ustawami realizowane przez powiat	305 230	305 230	0
6.	750	ADMINISTRACJA PUBLICZNA		369 959	254 314	115 645
	75011	<i>Urzędy Wojewódzkie</i>		103 314	103 314	0
		211 0	Dotacje celowe otrzymane z budżetu państwa na zadania bieżące z zakresu administracji rządowej oraz inne zadania zlecone ustawami realizowane przez powiat	103 314	103 314	0
	75020	<i>Starostwo Powiatowe</i>		148 645	33 000	115 645
		069 0	Wpływy z różnych opłat	26 000	26 000	0
		092 0	Pozostałe odsetki	2 000	2 000	0
		097 0	Wpływy z różnych dochodów	5 000	5 000	0
		629 8	Środki na dofinansowanie własnych inwestycji powiatów, pozyskane z innych źródeł	115 645	0	115 645

	75045	<i>Komisje poborowe</i>		24 000	24 000	0
	211 0	Dotacje celowe otrzymane z budżetu państwa na zadania bieżące z zakresu administracji rządowej oraz inne zadania zlecone ustawami realizowane przez powiat		24 000	24 000	0
	75095	<i>Pozostała działalność</i>		94 000	94 000	0
	075 0	Dochody z najmu i dzierżawy składników majątkowych Skarbu Państwa lub jednostek samorządu terytorialnego oraz innych umów o podobnym charakterze		94 000	94 000	0
7.	752	OBRONA NARODOWA		1 800	1 800	0
	75212	<i>Pozostałe wydatki obronne</i>		1 800	1 800	0
	211 0	Dotacje celowe otrzymane z budżetu państwa na zadania bieżące z zakresu administracji rządowej oraz inne zadania zlecone ustawami realizowane przez powiat		1 800	1 800	0
8.	754	BEZPIECZEŃSTWO PUBLICZNE I OCHRONA PRZECIWPÓŻAROWA		2 763 824	2 763 824	0
	75411	<i>Komenda Powiatowa Państwowej Straży Pożarnej</i>		2 760 824	2 760 824	0
	211 0	Dotacje celowe otrzymane z budżetu państwa na zadania bieżące z zakresu administracji rządowej oraz inne zadania zlecone ustawami realizowane przez powiat		2 760 824	2 760 824	0
	75414	<i>Obrona cywilna</i>		3 000	3 000	0
	211 0	Dotacje celowe otrzymane z budżetu państwa na zadania bieżące z zakresu administracji rządowej oraz inne zadania zlecone ustawami realizowane przez powiat		3 000	3 000	0
9.	756	DOCHODY OD OSÓB PRAWNYCH, OD OSÓB FIZYCZNYCH I OD INNYCH JEDNOSTEK NIE POSIADAJĄCYCH OSOBOWOŚCI PRAWNEJ		5 206 293	5 206 293	0
	75618	<i>Wpływy z innych opłat stanowiących dochody jednostek samorządu terytorialnego na podstawie ustaw</i>		725 000	725 000	0
	042 0	Wpływy z opłaty komunikacyjnej		700 000	700 000	0
	049 0	Wpływy z innych lokalnych opłat pobieranych przez jednostki samorządu terytorialnego na podstawie odrębnych ustaw		25 000	25 000	0
	75622	<i>Udział powiatów w podatkach stanowiących dochód budżetu państwa</i>		4 481 293	4 481 293	0
	001 0	Podatek dochodowy od osób fizycznych		4 391 293	4 391 293	0
	002 0	Podatek dochodowy od osób prawnych		90 000	90 000	0

10.	758	RÓŻNE ROZLICZENIA		14 687 545	14 687 545	0
	75801	<i>Część oświatowa subwencji ogólnej dla jednostek samorządu terytorialnego</i>		<i>10 109 778</i>	<i>10 109 778</i>	<i>0</i>
	292 0	Subwencje ogólne z budżetu państwa		10 109 778	10 109 778	0
	75803	<i>Część wyrównawcza subwencji ogólnej dla powiatów</i>		<i>3 962 442</i>	<i>3 962 442</i>	<i>0</i>
	292 0	Subwencje ogólne z budżetu państwa		3 962 442	3 962 442	0
	75832	<i>Część równoważąca subwencji ogólnej dla powiatów</i>		<i>615 325</i>	<i>615 325</i>	<i>0</i>
	292 0	Subwencje ogólne z budżetu państwa		615 325	615 325	0
11.	801	OŚWIATA I WYCHOWANIE		164 365	164 365	0
	80102	<i>Szkoły podstawowe specjalne</i>		<i>2 500</i>	<i>2 500</i>	<i>0</i>
	083 0	Wpływy z usług		2 500	2 500	0
	80120	<i>Liceum Ogólnokształcące</i>		<i>21 000</i>	<i>21 000</i>	<i>0</i>
	069 0	Wpływy z różnych opłat		200	200	0
	083 0	Wpływy z usług		20 000	20 000	0
	097 0	Wpływy z różnych dochodów		800	800	0
	80130	<i>Szkoły Zawodowe</i>		<i>30 000</i>	<i>30 000</i>	<i>0</i>
	083 0	Wpływy z usług		30 000	30 000	0
	80142	<i>Ośrodki szkolenia, doszkalania i doskonalenia zawodowego</i>		<i>6 000</i>	<i>6 000</i>	<i>0</i>
	083 0	Wpływy z usług		6 000	6 000	0
	80147	<i>Biblioteki pedagogiczne</i>		<i>104 865</i>	<i>104 865</i>	<i>0</i>
	233 0	Dotacje celowe otrzymane od samorządu województwa na zadania bieżące realizowane na podstawie porozumień (umów) między jednostkami samorządu terytorialnego		104 865	104 865	0
12.	851	OCHRONA ZDROWIA		1 702 000	1 702 000	0
	85156	<i>Składki na ubezpieczenie zdrowotne oraz świadczenia dla osób nie objętych obowiązkiem ubezpieczenia zdrowotnego</i>		<i>1 702 000</i>	<i>1 702 000</i>	<i>0</i>
	211 0	Dotacje celowe otrzymane z budżetu państwa na zadania bieżące z zakresu administracji rządowej oraz inne zadania zlecone ustawami realizowane przez powiat		1 702 000	1 702 000	0
13.	852	POMOC SPOŁECZNA		4 397 080	4 397 080	0
	85201	<i>Placówki opiekuńczo – wychowawcze (Świetlica)</i>		<i>96 000</i>	<i>96 000</i>	<i>0</i>
	083 0	Wpływy z usług		96 000	96 000	0
	85202	<i>Domy Pomocy Społecznej</i>		<i>3 696 130</i>	<i>3 696 130</i>	<i>0</i>

		075 0	Dochody z najmu i dzierżawy składników majątkowych Skarbu Państwa lub jednostek samorządu terytorialnego oraz innych umów o podobnym charakterze	160 000	160 000	0
		083 0	Wpływy z usług	1 100 000	1 100 000	0
		097 0	Wpływy z różnych dochodów	2 000	2 000	0
		213 0	Dotacje celowe otrzymane z budżetu państwa na realizację bieżących zadań własnych powiatu	2 434 130	2 434 130	0
		85203	<i>Ośrodki wsparcia</i>	328 000	328 000	0
		211 0	Dotacje celowe otrzymane z budżetu państwa na zadania bieżące z zakresu administracji rządowej oraz inne zadania zlecone ustawami realizowane przez powiat	328 000	328 000	0
		85218	<i>Powiatowe Centrum Pomocy Rodzinie</i>	276 950	276 950	0
		200 8	Dotacje rozwojowe oraz środki na finansowanie Wspólnej Polityki Rolnej	234 350	234 350	0
		200 9	Dotacje rozwojowe oraz środki na finansowanie Wspólnej Polityki Rolnej	42 600	42 600	0
14.	853	POZOSTAŁE ZADANIA W ZAKRESIE POLITYKI SPOŁECZNEJ		676 987	676 987	0
		85321	<i>Zespoły do spraw orzekania o stopniu niepełnosprawności</i>	127 000	127 000	0
		211 0	Dotacje celowe otrzymane z budżetu państwa na zadania bieżące z zakresu administracji rządowej oraz inne zadania zlecone ustawami realizowane przez powiat	127 000	127 000	0
		85324	<i>Państwowy Fundusz Rehabilitacji Osób Niepełnosprawnych</i>	10 000	10 000	0
		097 0	Wpływy z różnych dochodów	10 000	10 000	0
		85333	<i>Powiatowe Urzędy Pracy</i>	539 987	539 987	0
		269 0	Środki z funduszu pracy otrzymane przez powiat z przeznaczeniem na finansowanie kosztów wynagrodzenia i składek na ubezpieczenie społeczne pracowników powiatowego urzędu pracy	309 900	309 900	0
		200 8	Dotacje rozwojowe oraz środki na finansowanie Wspólnej Polityki Rolnej	230 087	230 087	0
15.	854	EDUKACYJNA OPIEKA WYCHOWAWCZA		1 000	1 000	0
		85406	<i>Poradnie psychologiczno – pedagogiczne</i>	500	500	0
		083 0	Wpływy z usług	500	500	0
		85407	<i>Placówki wychowania pozaszkolnego</i>	500	500	0
		083 0	Wpływy z usług	500	500	0
OGÓLEM:				32 214 575	31 945 930	268 645

Załącznik nr 2 do uchwały nr XL/156/
/09 Rady Powiatu Kamiennogórskiego
z dnia 29 grudnia 2009 r.

WYDATKI BUDŻETU POWIATU NA 2010 ROK

Lp.	Dział	Rozdział	Wyszczególnienie	PLAN WYDATKÓW OGÓLNY (w zł)	z tego									
					Majątkowe	Bieżące ogółem	Wynagrodzenia i składki od nich należące	Realizacja zadań statutowych	Dotacje na zadania bieżące	Świadczenia na rzecz osób fizycznych	Projekty realizowane z udziałem środków UE	Obługa długu jednostki samorządu terytorialnego		
1.	010	ROLNICTWO I LOWNICTWO		10 000	0	10 000	0	10 000	0	0	0	0	0	0
		01005	Prace geodezyjne urzędzeniowe na potrzeby rolnictwa	10 000	0	10 000	0	10 000	0	0	0	0	0	0
2.	020	LESNICTWO		84 800	0	84 800	0	10 800	0	74 000	0	0	0	0
		02001	Gospodarka leśna	74 000	0	74 000	0	0	0	74 000	0	0	0	0
		02002	Nadzór nad gospodarką leśną	10 800	0	10 800	0	10 800	0	0	0	0	0	0
3.	600	TRANSPORT I LACZNOŚĆ		2 561 246	737 000	1 824 246	217 140	1 600 606	0	6 500	0	0	0	0
		60013	Drogi publiczne wojewódzkie	1 327 658	0	1 327 658	217 140	1 104 018	0	6 500	0	0	0	0
		60014	Drogi publiczne powiatowe	1 063 588	737 000	326 588	0	326 588	0	0	0	0	0	0
		60078	Ustrawianie kłesk sylvialowych	170 000	0	170 000	0	170 000	0	0	0	0	0	0
4.	630	TURYSTYKA		5 000	0	5 000	0	0	0	5 000	0	0	0	0
		63003	Upowszechnianie turystyki	5 000	0	5 000	0	0	0	5 000	0	0	0	0
5.	700	GOSPODARKA MIESZKANOWA		93 000	0	93 000	0	93 000	0	0	0	0	0	0
		70005	Gospodarka gruntami i nieruchomościami	53 000	0	53 000	0	53 000	0	0	0	0	0	0
		70095	Pozostała działalność	40 000	0	40 000	0	40 000	0	0	0	0	0	0

6.	710	DZIAŁALNOŚĆ USŁUGOWA	383 230	0	383 230	322 500	60 730	0	0	0	0
		71012	Ośrodki dokumentacji geodezyjnej i kartograficznej	55 000	0	55 000	0	0	0	0	0
		71013	Prace geodezyjne i kartograficzne	15 000	0	15 000	0	0	0	0	0
		71014	Opracowania geodezyjne i kartograficzne	8 000	0	8 000	0	0	0	0	0
		71015	Nadzór budowlany	305 230	0	305 230	37 730	0	0	0	0
7.	750	ADMINISTRACJA PUBLICZNA	4 517 959	125 000	4 392 959	2 930 570	1 262 289	0	200 100	0	0
		75011	Urząd Wojewódzki	103 314	0	103 314	0	0	0	0	0
		75019	Rady powiatów	192 000	0	192 000	1 000	0	191 000	0	0
		75020	Starostwo Powiatowe	4 050 645	125 000 w tym: środki UE 115 645	3 925 645	2 817 256	1 101 789	0	6 600	0
		75045	Komisje poborowe	24 000	0	24 000	10 000	11 500	0	2 500	0
		75075	Promocja jednostek samorządu terytorialnego	54 000	0	54 000	0	54 000	0	0	0
		75095	Pozostała działalność	94 000	0	94 000	0	94 000	0	0	0
8.	752	OBRONA NARODOWA	1 800	0	1 800	0	1 800	0	0	0	0
		75212	Pozostałe wydatki obronne	1 800	0	1 800	0	1 800	0	0	0
9.	754	BEZPIECZEŃSTWO PUBLICZNE I OCHRONA PRZECIWPÓŻAROWA	2 766 824	0	2 766 824	2 263 663	490 161	0	13 000	0	0
		75411	Komenda Powiatowa	2 760 824	0	2 760 824	484 161	0	13 000	0	0
		75414	Państwowej Straży Pożarnej	3 000	0	3 000	0	3 000	0	0	0
		75421	Obrona cywilna	3 000	0	3 000	0	3 000	0	0	0
		75421	Zarządzanie kryzysowe	3 000	0	3 000	0	3 000	0	0	0
10.	757	OBSŁUGA DŁUGU PUBLICZNEGO	744 000	0	744 000	0	0	0	0	0	744 000
		75702	Obsługa papierów wartościowych, kredytów i pożyczek jednostek samorządu terytorialnego	744 000	0	744 000	0	0	0	0	744 000

11.	758	ROZNE ROZLICZENIA	70 000	0	70 000	0	70 000	0	0	0	0	0	0
	75818	Rezerwy ogólne i celowe	70 000	0	70 000	0	70 000	0	0	0	0	0	0
		• rezerwa ogólna	50 000	0	50 000	0	50 000	0	0	0	0	0	0
		• rezerwa celowa	20 000	0	20 000	0	20 000	0	0	0	0	0	0
12.	801	OSWIATA I WYCHOWANIE	8 814 733	0	8 814 733	7 841 353	881 012	71 868	20 500	0	0	0	0
	80102	Szkoły Podstawowe	516 320	0	516 320	464 688	51 132	0	500	0	0	0	0
		Specialne											
	80111	Gimnazja specjalne	405 680	0	405 680	368 500	36 780	0	400	0	0	0	0
	80120	Licium Ogólnokształcące. (ul. Curie – Skłodowskiej)	3 020 000	0	3 020 000	2 875 190	138 810	0	6 000	0	0	0	0
	80120	Licium Ogólnokształcące (ul. Traugotta)	147 000	0	147 000	147 000	0	0	0	0	0	0	0
	80120	Licium Ogólnokształcące (niepubliczne)	71 868	0	71 868	0	0	71 868	0	0	0	0	0
	80123	Licea profilowane	1 112 000	0	1 112 000	1 025 970	82 830	0	3 200	0	0	0	0
	80130	Szkoły zawodowe	2 901 000	0	2 901 000	2 540 020	350 680	0	10 300	0	0	0	0
	80134	Szkoły zawodowe specjalne	188 000	0	188 000	172 904	15 096	0	0	0	0	0	0
	80142	Ośrodki szkolenia, i doskonalenia kadr	103 000	0	103 000	77 448	25 552	0	0	0	0	0	0
	80144	Inne formy kształcenia osobno miewymienne (Studium poddyplomowe)	65 000	0	65 000	65 000	0	0	0	0	0	0	0
	80145	Komisje kwalifikacyjne	2 000	0	2 000	0	2 000	0	0	0	0	0	0
	80147	Biblioteki pedagogiczne	104 865	0	104 865	90 837	13 928	0	100	0	0	0	0
	80195	Pozostała działalność	178 000	0	178 000	13 796	164 204	0	0	0	0	0	0
13.	851	OCHRONA ZDROWIA	2 203 000	451 000	1 752 000	0	1 752 000	0	0	0	0	0	0
	85111	Szpitala ogólne	501 000	451 000	50 000	0	50 000	0	0	0	0	0	0
	85156	Składki na ubezpieczenie zdrowotne oraz świadczenia dla osób nie objętych obowiązkiem ubezpieczenia zdrowotnego	1 702 000	0	1 702 000	0	1 702 000	0	0	0	0	0	0

14.	852	POMOC SPOLECZNA	6 443 130	310 000	6 133 130	3 223 382	1 866 198	5 000	761 600	2 76 950	0
	85201	Placówki opiekuńczo wychowawcze	730 000	0	730 000	0	670 000	0	60 000	0	0
	85202	Świetlica Środowiskowa Domy Pomocy Społecznej	450 000	0	450 000	293 000	156 900	0	100	0	0
	85203	Ośrodki wsparcia	3 696 130	310 000	3 386 130	2 448 700	935 930	0	1 500	0	0
	85204	Rodziny zastępcze	328 000	0	328 000	271 682	56 318	0	0	0	0
	85218	Powiatowe Centrum Pomocy Rodzinie	700 000	0	700 000	0	0	0	700 000	0	0
	85295	Pozostała działalność	534 000	0	534 000	210 000	47 050	0	0	276 950	0
	85321	Zespoły do spraw orzekania o stopniu niepełnosprawności	5 000	0	5 000	0	0	5 000	0	0	0
15.	853	POZOSTAŁE ZADANIA W ZAKRESIE POLITYKI SPOLECZNEJ	1 422 000	0	1 422 000	1 013 700	177 713	0	300	230 287	0
	85333	Powiatowe Urzędy Pracy	127 000	0	127 000	73 700	53 000	0	300	0	0
16.	854	EDUKACYJNA OPIEKA WYCHOWAWCZA	1 295 000	0	1 295 000	940 000	124 713	0	0	230 287	0
	85406	Poradnia Psychologiczno Pedagogiczna	724 894	0	724 894	560 100	114 475	50 219	100	0	0
	85407	Placówki wychowania pozaszkolnego (MOS)	544 000	0	544 000	468 100	75 900	0	0	0	0
	85417	Szkolne schronisko młodzieżowe	125 000	0	125 000	92 000	32 900	0	100	0	0
	85495	Pozostała działalność	50 219	0	50 219	0	0	50 219	0	0	0
17.	926	KULTURA FIZYCZNA I SPORT	5 675	0	5 675	0	5 675	0	0	0	0
	92605	Zadania w zakresie kultury fizycznej i sportu	25 000	0	25 000	0	0	25 000	0	0	0
		OGOLEM:	30 870 616	1 623 000	29 247 616	18 372 408	8 390 784	157 087	1 076 100	507 237	744 000

Załącznik nr 3 do uchwały nr XL/156/
/09 Rady Powiatu Kamiennogórskiego
z dnia 29 grudnia 2009 r.

**PLAN WYDATKÓW INWESTYCYJNYCH NA
ROK BUDŻETOWY 2010 (w zł)**

Dział	Rozdział	Nazwa zadania	plan	z tego:			
				Dochody własne	Kredyty, pożyczki obligacje	Srodki o których mowa w art. 5 ust.1 pkt 2 i 3 uofp	Dotacje
<i>Inwestycje i zakupy inwestycyjne</i>							
600	60014	<ul style="list-style-type: none"> • Modernizacja drogi powiatowej nr 3468 D ul. Krzeszowska w Kamiennej Górze, • Odbudowa obiektu mostowego po katastrofie przęsła łączącego drogę powiatową nr 3473 D z drogą krajową nr 5 w Marciszowie 	307 000	154 000	0	0	153 000
			430 000	430 000	0	0	0
750	75020	Wdrożenie elektronicznego obiegu dokumentów w ramach projektu „e-urząd”.	125 000	9 355	0	115 645	0
852	85202	Zmiana sposobu użytkowania budynku „D” w Domu Pomocy Społecznej	310 000	310 000	0	0	0
<i>Wnieсение wkładów do spółek prawa handlowego</i>							
851	85111	Podwyższenie kapitału zakładowego Powiatowego Centrum Zdrowia w Kamiennej Górze sp. z o.o. NZOZ Szpital Powiatowy	451 000	451 000	0	0	0
Ogółem:			1 623 000	1 354 355	0	115 645	153 00

Załącznik nr 4 do uchwały nr XL/156/
/09 Rady Powiatu Kamiennogórskiego
z dnia 29 grudnia 2009 r.

**DOTACJE PODMIOTOWE DLA NIEPUBLICZNYCH SZKÓŁ
I PLACÓWEK OŚWIATOWYCH**

Lp.	Dział / Rozdział	Nazwa placówki	Kwota dotacji (w zł)
1.	801/80120	Prywatne Liceum Ogólnokształcące dla Dorosłych w Kamiennej Górze	27 868
2.	801/80120	Prywatne Uzupełniające Liceum Ogólnokształcące dla Dorosłych w Kamiennej Górze	44 000
3.	854/85417	Niepubliczne Szkolne Schronisko Młodzieżowe „Lubawka” w Lubawce	50 219
OGÓLEM:			122 087

Załącznik nr 5 do uchwały nr XL/156/
/09 Rady Powiatu Kamiennogórskiego
z dnia 29 grudnia 2009 r.

**Dotacje udzielone w 2010 roku z budżetu podmiotom należącym
i nienależącym do sektora finansów publicznych**

Dział	Rozdział	Nazwa zadania	Kwota dotacji (w zł)		
			podmiotowej	przedmiotowej	celowej
Jednostki sektora finansów publicznych			0	0	0
Jednostki nienależące do sektora finansów publicznych			0	0	35 000
630	63003	Zadania w zakresie upowszechniania turystyki	0	0	5 000
852	85295	Zadania publiczne na rzecz osób niepełnosprawnych	0	0	5 000
926	92605	Zadania w zakresie kultury fizycznej i sportu	0	0	25 000
Ogółem:			0	0	35 000

Załącznik nr 6 do uchwały nr XL/156/
/09 Rady Powiatu Kamiennogórskiego
z dnia 29 grudnia 2009 r.

**Plan wydatków na programy i projekty realizowane z funduszy
strukturalnych Unii Europejskiej**

Lp.	Nazwa programu	Cel	Dział Rozdział	Plan na rok 2010 (w zł)	Plan na rok 2011 (w zł)	Plan na rok 2012 (w zł)
Wydatki majątkowe						
1.	Regionalny Program Operacyjny Województwa Dolnośląskiego na lata 2007-2013	<ul style="list-style-type: none"> • e-urząd. Wprowadzenie elektronicznych usług publicznych poprzez wdrożenie elektronicznego obiegu dokumentów wraz z komponentami w Starostwie Powiatowym w Kamiennej Górze 	750 75020	125 000	0	0
z tego:					0	0
➤ Środki Unii Europejskiej				115 645		
➤ Środki krajowe				9 355		
Wydatki bieżące						
2.	Program Operacyjny Kapitał Ludzki	Wzmocnienie i rozwój publicznych służb zatrudniania w powiecie kamiennogórskim poprzez upowszechnianie pośrednictwa pracy i poradnictwa zawodowego oraz szkolenia a także prowadzenie, publikowanie i upowszechnienie badań analiz sytuacji na lokalnym rynku pracy w zakresie	853 85333	160 080	0	0

		przewidywanych oczekiwań pracodawców odnośnie pożądaných kwalifikacji usług szkoleniowych				
			z tego:			
			➤ Środki Unii Europejskiej	159 980	0	0
			➤ Środki krajowe	100	0	0
3.	Program Operacyjny Kapitał Ludzki	Wzmocnienie i rozwój publicznych służb zatrudniania w powiecie kamiennogórskim poprzez upowszechnianie pośrednictwa pracy i poradnictwa zawodowego szkolenia oraz dofinansowanie uzupełniających studiów magisterskich i podyplomowych, a także prowadzenie, publikowanie i upowszechnianie badań i analiz sytuacji na rynku pracy w zakresie identyfikacji barier utrudniających podjęcie pracy lub działalności gospodarczej (w szczególności długotrwale bezrobotne oraz powyżej 50 –tego roku życia)	853 85333	70 207	85 686	0
			z tego:			
			➤ Środki Unii Europejskiej	70 107	85 686	0
			➤ Środki krajowe	100	0	0
4.	Program Operacyjny Kapitał Ludzki	• Podniesienie kompetencji społecznych i stworzenie warunków do podejmowania aktywności zawodowej oraz zapobieganie wykluczeniu społecznemu klientów PCPR i ich rodzin zamieszkałych na terenie powiatu kamiennogórskiego	852 85218	276 950	300 000	0
			z tego:			
			➤ Środki Unii Europejskiej	234 350	267 000	
			➤ Środki krajowe	42 600	33 000	
			Ogółem:	632 237	385 686	0
			w tym bieżące	507 237	385 686	0

Załącznik nr 7 do uchwały nr XL/156/
/09 Rady Powiatu Kamiennogórskiego
z dnia 29 grudnia 2009 r.

ROZCHODY BUDŻETU POWIATU NA 2010 ROK

lp.	WYSZCZEGÓLNIENIE	KWOTA (w zł)
I.	Planowane dochody	32 098 930
II.	Planowane wydatki	30 754 971
III.	Wynik finansowy/ nadwyżka	1 343 959
IV.	Rozchody	1 343 959
	<i>zobowiązań z tytułu zaciągniętych kredytów</i>	<i>1 343 959</i>

Załącznik nr 8 do uchwały nr XL/156/
/09 Rady Powiatu Kamiennogórskiego
z dnia 29 grudnia 2009 r.

PROGNOZA SPŁATY DŁUGU POWIATU W LATACH 2010 - 2017 (w zł)

Wyszczególnienie		2010	2011	2012	2013	2014	2015	2016	2017
A	DOCHODY OGÓLEM	32 214 575	31 824 534	31 438 848	31 438 848	31 438 848	31 438 848	31 438 848	31 438 848
1	Dochody własne	22 194 717	22 079 027	22 079 027	22 079 027	22 079 027	22 079 027	22 079 027	22 079 027
	w tym:								
	Udział w podatkach	4 481 293	4 481 293	4 481 293	4 481 293	4 481 293	4 481 293	4 481 293	4 481 293
	Subwencje	14 687 545	14 687 545	14 687 545	14 687 545	14 687 545	14 687 545	14 687 545	14 687 545
	Pozostałe	2 025 879	2 910 234	2 910 234	2 910 234	2 910 234	2 910 234	2 910 234	2 910 234
2	Dotacje celowe	9 512 821	9 359 821	9 359 821	9 359 821	9 359 821	9 359 821	9 359 821	9 359 821
3	Dotacje rozwojowe	507 037	385 686	0	0	0	0	0	0
B	PRZYCHODY	0	0	0	0	0	0	0	0
C	WYDATKI OGÓLEM	30 870 616	29 607 383	29 838 093	29 838 093	29 988 281	30 438 848	30 438 848	30 438 848
	w tym: wydatki majątkowe	1 623 000	0	0	0	0	0	0	0
D	WYNIK FINANSOWY (A + B - C)	1 343 959	2 217 151	1 600 755	1 600 755	1 450 567	1 000 000	1 000 000	1 000 000
E	KREDYTY I POŻYCZKI (wg stanu w dniu 01.01. ... r.)	4 213 187	2 869 228	1 652 077	1 051 322	450 567	0	0	0
F	SPLATA RAT KREDYTOWYCH	1 343 959	1 217 151	600 755	600 755	450 567	0	0	0
G	KWOTA KREDYTU DO SPŁATY (E - F) wg stanu w dniu 31.12. r.	2 869 228	1 652 077	1 051 322	450 567	0	0	0	0
H	Wartość obligacji do wykupu wg stanu w dniu 31.12. ... r.	7 000 000	6 000 000	5 000 000	4 000 000	3 000 000	2 000 000	1 000 000	0
I	Łączna wartość długu (G + H) wg stanu w dniu 31.12. r.	9 869 228	7 652 077	6 051 322	4 450 567	3 000 000	2 000 000	1 000 000	0
J	Łączna kwota długu do spłaty w roku w tym:	2 087 959	2 842 151	2 093 755	1 993 755	1 678 567	1 212 000	1 145 000	1 071 000
	Rata kredytu	1 343 959	1 217 151	600 755	600 755	450 567	0	0	0
	Odsetki	248 000	158 000	96 000	53 000	13 000	0	0	0
	Wykup obligacji	0	1 000 000	1 000 000	1 000 000	1 000 000	1 000 000	1 000 000	1 000 000
	Odsetki (obligacje)	496 000	467 000	397 000	340 000	215 000	212 000	145 000	71 000
	Udział spłaty kredytów, wraz z należnymi odsetkami od tych zobowiązań w dochodach ogółem zgodnie z art.169 u.o.f.p. (max. 15%) J do A	6,50 %	8,93 %	6,65 %	6,34 %	5,34 %	3,86 %	3,64 %	3,40 %
	Stosunek zadłużenia z tytułu kredytów, do dochodów ogółem - zgodnie z art. 170 u.o.f.p. (max. 60%) I do A	30,74 %	24,05 %	19,24 %	14,16 %	9,54 %	6,36 %	3,18 %	0 %

Załącznik nr 9 do uchwały nr XL/156/
/09 Rady Powiatu Kamiennogórskiego
z dnia 29 grudnia 2009 r.

**PLAN DOCHODÓW I WYDATKÓW RACHUNKÓW DOCHODÓW
WŁASNYCH (w zł)**

Jednostka organizacyjna	Dział	Rozdział	Planowane dochody	Wydatki razem, w tym:		
				bieżące	majątkowe	
Komendy Powiatowe Państwowej Straży Pożarnej	754	75411	58 000	58 000	58 000	0
Liceum Ogólnokształcące	801	80120	10 000	10 000	10 000	0
Szkoła Zawodowa	801	80130	25 000	25 000	25 000	0
Biblioteka Pedagogiczna	801	80147	5 000	5 000	5 000	0
Dom Pomocy Społecznej w Szarocinie	852	85202	10 000	10 000	10 000	0
Świetlica Środowiskowa	852	85201	2 000	2 000	2 000	0
Powiatowe Centrum Pomocy Rodzinie	852	85218	300	300	300	0
OGÓLEM:			110 300	110 300	110 300	0

Załącznik nr 10 do uchwały nr XL/156/
/09 Rady Powiatu Kamiennogórskiego
z dnia 29 grudnia 2009 r.

**PLAN FINANSOWY DOCHODÓW BUDŻETU PAŃSTWA
ZWIĄZANYCH Z REALIZACJĄ ZADAŃ ZLECONYCH
JEDNOSTKOM SAMORZĄDU TERYTORIALNEGO**

Lp.	Dział	Rozdział	§	Wyszczególnienie	Plan dochodów na 2010 r. (w zł)
1	2	3	4	5	6
1.	700	GOSPODARKA MIESZKANIOWA			813 334
		70005		<i>Gospodarka gruntami i nieruchomościami</i>	813 334
			235 0	Dochody budżetu państwa związane z realizacją zadań zleconych jednostkom samorządu terytorialnego	610 000
			236 0	Dochody jednostek samorządu terytorialnego związane z realizacją zadań z zakresu administracji rządowej oraz innych zadań zleconych ustawami	203 334
Ogółem:					813 334

Załącznik nr 11 do uchwały nr XL/156/
/09 Rady Powiatu Kamiennogórskiego
z dnia 29 grudnia 2009 r.

Powiatowy Fundusz Gospodarki Zasobem Geodezyjnym i Kartograficznym

Plan finansowy funduszu celowego (w zł) na 2010 rok

Dział: 710 Rozdział: 71030

Lp.	Treść	Paragrafy	Plan na 2009 r.	Przewidywane wykonanie 2009 r.	Plan na 2010 r.
1	2	3	4	5	6
I	Stan funduszu na początek roku	x	222 394	313 904	30 574
	z tego:	X			
1	środki pieniężne	x	227 394	316 234	37 574
2	należności	x	15 000	17 994	13 000
3	zobowiązania	x	20 000	20 324	20 000
II	Przychody	x	403 000	355 000	253 000
1	Przelewy redystrybucyjne:	x	0	100 000	0
	dofinansowanie z WFZGIK	296 0	0		
	dofinansowanie z CFGZIK	296 0	0	100 000	0
2	Przychody własne	x	403 000	255 000	253 000
2.1.	wpływy z usług	083 0	400 000	250 000	250 000
2.2.	Odsetki od nieterminowych wpłat z tytułu podatków i opłat	091 0			
2.3.	pozostałe przychody własne	092 0	3 000	5 000	3 000
III	Wydatki	x	586 000	638 330	283 574
1.	Wydatki bieżące własne	x	366 000	448 330	213 574
1.1.	zakup materiałów	421 0	27 000	10 000	10 000
1.2.	zakup pomocy naukowych, dydaktycznych i książek	424 0	0	400	400
1.3.	zakup usług remontowych	427 0	8 000	8 000	8 000
1.4.	zakup usług pozostałych	430 0	300 000	388 510	167 174
1.5.	Pozostałe odsetki	458 0	0	0	0
1.6.	koszty postępowania sądowego i prokuratorskiego	461 0	0	420	0
1.6.	Szkolenia pracowników niebędących członkami korpusu służby cywilnej	470 0	20 000	14 000	14 000
1.7.	zakup materiałów papierniczych do sprzętu drukarskiego i urządzeń kserograficznych	474 0	8 000	4 000	4 000
1.8.	zakup akcesoriów komputerowych, w tym programów i licencji	475 0	3 000	23 000	10 000
2.	Wydatki inwestycyjne	x	140 000	140 000	20 000
2.1.	Wydatki inwestycyjne	611 0	0	0	0
2.2.	Wydatki na zakupy inwestycyjne	612 0	140 000	140 000	20 000
3.	Przelewy redystrybucyjne	x	80 000	50 000	50 000
3.1.	Odpis 10% od pozostałych przychodów własnych dla WFZGIK	296 0	40 000	25 000	25 000
3.2.	Odpis 10% od pozostałych przychodów własnych dla CFGZGIK	296 0	40 000	25 000	25 000
IV.	Stan funduszu na koniec roku	x	39 394	30 574	0
	z tego:				0
1.	środki pieniężne	x	46 394	37 574	0
2.	należności	x	13 000	13 000	0
3.	zobowiązania	x	20 000	20 000	0

Załącznik nr 12 do uchwały nr XL/156/
/09 Rady Powiatu Kamiennogórskiego
z dnia 29 grudnia 2009 r.

Powiatowy Fundusz Ochrony Środowiska i Gospodarki Wodnej
Plan finansowy funduszu celowego na 2010 rok (w zł)

Dział: 900 Rozdział: 900 11

Lp.	Treść	Paragrafy	Plan na 2009 r.	Przewidywane wykonanie 2009 r.	Plan na 2010 r.
1	2	3	4	5	6
I	Stan funduszu na początek roku	X	0	194 203	0
	z tego:	x		0	
1	środki pieniężne	x	0	194 203	0
2	należności	x	0	0	0
3	zobowiązania	x	0	0	0
II	Przychody	X	190 000	190 000	230 000
1	Dotacje z budżetu państwa	x	0	0	0
1.1	na działalność bieżącą	243 0	0	0	0
1.2	na inwestycje i zakupy inwestycyjne	622 0	0	0	0
2	Dotacje z innych funduszy	X	0	0	0
2.1	na działalność bieżącą	244 0	0	0	0
2.2	na inwestycje i zakupy inwestycyjne	626 0	0	0	0
3	Składki i opłaty	096,082,085	0	0	0
4	Przelewy redystrybucyjne	0 690	190 000	190 000	230 000
5	Pozostałe przychody własne	0 920	0		0
III	Wydatki	X	190 000	384 203	230 000
1	Dotacje na realizację zadań bieżących	X	0	0	0
1.1	dla jednostek sektora finansów publicznych	244 0	0	0	0
1.2	dla jednostek nie zaliczanych do sektora finansów publicznych	245 0	0	0	0
2	Transfery na rzecz ludności	X	0	0	0
3	Wydatki bieżące własne	X	190 000	245 703	30 000
3.1	Wydatki osobowe niezliczone do wynagrodzeń	302 0	0	4 703	0
3.2	Wynagrodzenia	401 0-410 0	0	0	0
3.3	po pochodne od wynagrodzeń	411 0-412 0	0	0	0
3.4	wynagrodzenia bezosobowe	417 0	0	0	0
3.5	zakup materiałów i wyposażenia	421 0	14 000	49 500	9 000
3.6	zakup usług remontowych	427 0	65 000	190 000	10 000
3.7	zakup usług pozostałych	430 0	110 000	500	9 500
3.8	Zakup akcesoriów komputerowych	475 0	1 000	1 000	1 500
4	Wydatki inwestycyjne	X	0	138 500	200 000
4.1	wydatki inwestycyjne własne	611 0	0	138 500	200 000
4.2	zakupy inwestycyjne własne	612 0	0	0	0
4.3	dotacje inwestycyjne		0	0	0
5	Przelewy redystrybucyjne	296 0	0	0	0
IV	Stan funduszu na koniec roku	X	0	0	0
	z tego:				
1	środki pieniężne	x	0	0	0
2	należności	x	0	0	0
3	zobowiązania	x	0	0	0

Załącznik nr 13 do uchwały nr XL/156/
/09 Rady Powiatu Kamiennogórskiego
z dnia 29 grudnia 2009 r.

**DOCHODY I WYDATKI ZWIĄZANE Z REALIZACJĄ ZADAŃ
Z ZAKRESU ADMINISTRACJI RZĄDOWEJ NA 2010 ROK**

l.p.	Dział	Rozdział	§	Wyszczególnienie	Plan dochodów na 2010 r. (w zł)	Plan wydatków na 2010 r. (w zł)
1	2	3	4	5	6	7
1.	010	ROLNICTWO I ŁOWIECTWO			10 000	10 000
		01005		<i>Prace geodezyjno-urzędzeniowe na potrzeby rolnictwa</i>	10 000	10 000
2.	700	GOSPODARKA MIESZKANIOWA			50 000	50 000
		70005		<i>Gospodarka gruntami i nieruchomościami</i>	50 000	50 000
3.	710	DZIAŁALNOŚĆ USŁUGOWA			383 230	383 230
		71012		<i>Ośrodki dokumentacji geodezyjnej i kartograficznej</i>	55 000	55 000
		71013		<i>Prace geodezyjne i kartograficzne (nieinwestycyjne)</i>	15 000	15 000
		71014		<i>Opracowania geodezyjne i kartograficzne</i>	8 000	8 000
		71015		<i>Nadzór budowlany</i>	305 230	305 230
4.	750	ADMINISTRACJA PUBLICZNA			127 314	127 314
		75011		<i>Urzędy Wojewódzkie</i>	103 314	103 314
		75045		<i>Komisje poborowe</i>	24 000	24 000
5.	752	OBRONA NARODOWA			1 800	1 800
		75212		<i>Pozostałe wydatki obronne</i>	1 800	1 800
6.	754	BEZPIECZEŃSTWO PUBLICZNE I OCHRONA PRZECIWOPOŻAROWA			2 763 824	2 763 824
		75411		<i>Komenda Powiatowa Państwowej Straży Pożarnej</i>	2 760 824	2 760 824
		75414		<i>Obrona cywilna</i>	3 000	3 000
7.	851	OCHRONA ZDROWIA			1 702 000	1 702 000
		85156		<i>Składki na ubezpieczenie zdrowotne oraz świadczenia dla osób nie objętych obowiązkiem ubezpieczenia zdrowotnego</i>	1 702 000	1 702 000
8.	852	POMOC SPOŁECZNA			328 000	328 000
		85203		<i>Ośrodki wsparcia</i>	328 000	328 000
9.	853	POZOSTAŁE ZADANIA W ZAKRESIE POLITYKI SPOŁECZNEJ			127 000	127 000
		85321		<i>Zespoły do spraw orzekania o stopniu niepełnosprawności</i>	127 000	127 000
OGÓLEM:					5 493 168	5 493 168

Załącznik nr 14 do uchwały nr XL/156/
/09 Rady Powiatu Kamiennogórskiego
z dnia 29 grudnia 2009 r.

**DOCHODY I WYDATKI ZWIĄZANE Z WYKONYWANIEM ZADAŃ
REALIZOWANYCH W DRODZE UMÓW LUB POROZUMIEŃ
MIĘDZY JEDNOSTKAMI SAMORZĄDU TERYTORIALNEGO**

l.p.	Dział	Rozdział	§	Wyszczególnienie	Plan dochodów na 2010 r. (w zł)	Plan wydatków na 2010 r. (w zł)
1	2	3	4	5	6	7
1.	600			TRANSPORT I ŁĄCZNOŚĆ	1 327 658	1 327 658
		60013		<i>Drogi publiczne wojewódzkie</i>	<i>1 327 658</i>	<i>1 327 658</i>
2.	801			OŚWIATA I WYCHOWANIE	104 865	104 865
		80147		<i>Biblioteki pedagogiczne</i>	<i>104 865</i>	<i>104 865</i>
Ogółem:					1 432 523	1 432 523

579

**UCHWAŁA NR XLV/301/09
RADY MIEJSKIEJ W LEŚNEJ**

z dnia 30 grudnia 2009 r.

w sprawie budżetu Gminy na rok 2010

Na podstawie art. 18 ust. 2 pkt 4, pkt 9 lit. „d” i lit. „i”, art. 10 ustawy z dnia 8 marca 1990 r. o samorządzie gminnym (tekst jednolity z 2001 r. Dz. U. Nr 142, poz. 1591 ze zmianami), art. 211, art. 212, art. 214, art. 215, art. 222, art. 235, art. 236, art. 237, art. 239, art. 258, art. 264 ust. 3 ustawy z dnia 27 sierpnia 2009 r. o finansach publicznych (Dz. U. Nr 157, poz. 1240) oraz art. 184 ust. 1 pkt 7, art. 169 oraz art. 170 ustawy z dnia 30 czerwca 2005 r. o finansach publicznych (Dz. U. Nr 248, poz. 2104 ze zmianami) w związku z art. 121 ust. 4 i 5 ustawy z dnia 27 sierpnia 2009 r. – Przepisy wprowadzające ustawę o finansach publicznych (Dz. U. Nr 57, poz. 1241), Rada Miejska w Leśnej uchwala, co następuje:

§ 1. Dochody budżetu Gminy w wysokości **23.526.897,75 zł** z tego: **załącznikiem nr 1 i 2.**
– dochody majątkowe w wysokości **500.000 zł**
– dochody bieżące w wysokości **23.026.897,75 zł** zgodnie z **załącznikiem nr 1 i 2.**

§ 2. Wydatki budżetu Gminy w wysokości **23.146.964,75 zł**

z tego:

1. wydatki bieżące w wysokości **21.833.595,75 zł**

z tego:

1) wydatki jednostek budżetowych w wysokości **13.271.856 zł**

z tego:

– wynagrodzenia i składki od nich naliczone w wysokości **7.677.812 zł**

– wydatki związane z realizacją ich statutowych zadań w wysokości **5.594.044 zł**

2) dotacje na zadania bieżące w wysokości **1.581.390 zł**

3) świadczenia na rzecz osób fizycznych w wysokości **5.837.235 zł**

4) obsługa długu jednostki samorządu terytorialnego w wysokości **500.000 zł**

5) wydatki bieżące na programy finansowane z budżetu Unii Europejskiej w wysokości **643.114,75 zł**

2. wydatki majątkowe w wysokości **1.313.369 zł** z tego:

§ 3. 1. Nadwyżka budżetu w wysokości **379.933 zł** zostanie przeznaczona na wskazaną w rozchodach budżetu spłatę kredytów zaciągniętych w latach poprzednich.

2. Ustala się przychody budżetu z tytułu zaciągniętego kredytu w wysokości **1.200.000 zł**, rozchody budżetu na spłatę kredytu w wysokości **1.579.933 zł** zgodnie z **załącznikiem nr 4**.

§ 4. W budżecie tworzy się rezerwy:

- 1) ogólną w wysokości **200.000 zł**
- 2) celową w wysokości **1.080.000 zł**, z przeznaczeniem na:
 - a) remonty budynków we wspólnotach na dopłatę kosztów związanych z udziałem Gminy oraz dopłata do wspólnot na fundusz remontowy za udział Gminy w przypadku niższego czynszu opłaconego przez lokatora – **100.000 zł**
 - b) zarządzanie kryzysowe – **30.000 zł**
 - c) waloryzacja wynagrodzeń pracowników oświaty, fundusz świadczeń socjalnych nauczycieli emerytów i rencistów, awanse nauczycieli, odprawy emerytalne, nagrody dla dyrektorów szkół, gimnazjum, przedszkoli – **700.000 zł**
 - d) odprawy emerytalne pracowników urzędu, MGOPS oraz odprawa związana z końcem kadencji Burmistrzów – **250.000 zł**

§ 5. Określa się dochody i wydatki budżetu związane z realizacją zadań z zakresu administracji rządowej i innych zadań zleconych gminie ustawami w wysokości **4.084.976 zł** oraz dochody związane z realizacją tych zadań, realizowane na rzecz budżetu państwa w wysokości **27.000 zł**, zgodnie z **załącznikiem nr 5**.

§ 6. Dochody z tytułu wydawania zezwoleń na sprzedaż napojów alkoholowych w wysokości **125.475 zł** i wydatki na realizację zadań określonych:

- w gminnym programie profilaktyki i rozwiązywania problemów alkoholowych w wysokości **117.475 zł**
- w gminnym programie przeciwdziałania narkomanii w wysokości **8.000 zł**.

§ 7. 1. Ustala się plan przychodów i wydatków zakładów budżetowych:

przychody – **4.263.728 zł**

wydatki – **4.263.411 zł**

zgodnie z **załącznikiem nr 6**.

§ 8. 1. Dotacje podmiotowe dla:

- samorządowych instytucji kultury w wysokości **432.590 zł**
 - działających na terenie Gminy publicznych przedszkoli w wysokości **1.054.900 zł**
- zgodnie z **załącznikiem nr 7**.

2. Dotacje celowe w wysokości **94.500 zł**, z tego:

- na cele publiczne związane z realizacją zadań Gminy, których realizacja może być zlecona

podmiotom niezaliczanym do sektora finansów publicznych i nieangażującymi w celu osiągnięcia zysku w wysokości **94.500 zł** zgodnie z **załącznikiem nr 8**.

§ 9. Zatwierdza się plan przychodów i wydatków Gminnego Funduszu Ochrony Środowiska i Gospodarki Wodnej określony w **załączniku nr 9**.

§ 10. 1. Wyodrębnia się środki stanowiące fundusz sołecki na podstawie ustawy o funduszu sołeckim z dnia 20 lutego 2009 r. na łączną kwotę **146.260 zł**.

2. Wysokość kwot oraz zakres zadań w podziale na poszczególne sołectwa zawiera **załącznik nr 10**.

§ 11. Wykaz wydatków związanych z realizacją rocznych zadań inwestycyjnych, zgodnie z **załącznikiem nr 11**.

§ 12. Ustala się łączną kwotę długu na koniec 2010 roku w wysokości **7.388.632 zł** oraz spłaty Gminy na rok 2010 i lata następnie zgodnie z **załącznikiem nr 12**.

§ 13. Ustala się limit zobowiązań do zaciągnięcia kredytu na pokrycie występującego w ciągu roku przejściowego deficytu budżetu w wysokości **1.000.000 zł** oraz kredytu długoterminowego na inwestycje o kwotę **1.200.000 zł**.

§ 14. 1. Upoważnia się Burmistrza do zaciągania zobowiązań:

- z tytułu kredytów na pokrycie występującego w ciągu roku przejściowego deficytu budżetu oraz kredytu długoterminowego na inwestycje do wysokości ustalonego limitu
- z tytułu umów, których realizacja w roku następnym jest niezbędna dla zapewnienia ciągłości działania Gminy, których termin zapłaty upływa w 2011 roku na łączną kwotę **1.200.000 zł**.

2. Upoważnia się Burmistrza do:

- dokonywania zmian planu budżetu w granicach działu z wydatków bieżących na wydatki obejmujące uposażenia i wynagrodzenia ze stosunku pracy z wyłączeniem uposażenia i wynagrodzenia ze stosunku pracy na nowotworzone etaty
- udzielanie w roku budżetowym pożyczek na łączną kwotę **50.000 zł**
- udzielanie w roku budżetowym poręczeń i gwarancji do łącznej kwoty **50.000 zł**
- lokowanie wolnych środków budżetowych na rachunkach innych banków niż prowadzący obsługę.

3. Upoważnia się Burmistrza do przekazania kierownikom jednostek budżetowych uprawnień do zaciągania zobowiązań z tytułu umów, których realizacja w roku następnym jest niezbędna dla zapewnienia ciągłości działania jednostki, których termin zapłaty upływa w roku następnym.

§ 15. 1. Uzyskane przez jednostki budżetowe zwroty wydatków dokonanych w tym samym roku

budżetowym przyjmowane są na rachunki bieżące wydatków i zmniejszają wykonanie wydatków w tym roku budżetowym.

2. Uzyskane przez jednostki budżetowe zwroty wydatków dokonanych w poprzednich latach budżetowych podlegają odprowadzeniu na dochody jednostki samorządu terytorialnego.

§ 16. Wykonanie uchwały powierza się Burmistrzowi Leśnej.

§ 17. Uchwała wchodzi w życie z dniem 1 stycznia 2010 roku i podlega ogłoszeniu w Dzienniku Urzędowym Województwa Dolnośląskiego oraz na tablicy ogłoszeń Urzędu Miejskiego.

Przewodniczący Rady:
Walter Straszak

Załącznik nr 1 do uchwały nr XLV/
/301/09 Rady Miejskiej w Leśnej
z dnia 30 grudnia 2009 r.

DOCHODY BUDŻETU GMINY LEŚNA na 2010 rok wg ważniejszych źródeł

w zł

Lp.	WYSZCZEGÓLNIENIE	§	Dział	Przewidywane wykonanie za 2009 rok	Plan na 2010 rok	% wyk.
1	2	3	4	5	6	7
1	Dochody z podatków i opłat			4 035 000	4 201 000	104,1
	z tego:					
	a) podatek rolny	0320	756	450 000	240 000	53,3
	b) podatek od nieruchomości	0310	756	3 100 000	3 704 000	119,5
	c) podatek leśny	0330	756	32 000	17 000	53,1
	d) podatek od środków transportowych	0340	756	60 000	50 000	83,3
	e) wpływy opłacane w formie karty podatkowej	0350	756	5 000	5 000	100,0
	f) podatek od spadków i darowizn	0360	756	70 000	30 000	42,9
	g) opłata od posiadania psów	0370	756	16 000	16 000	100,0
	h) wpływy z opłaty skarbowej	0410	756	30 000	25 000	83,3
	i) opłata miejscowa	0440	756	10 000	10 000	100,0
	j) opłata targowa	0430	756	2 000	4 000	200,0
	k) podatek od czynności cywilnoprawnych	0500	756	80 000	50 000	62,5
	l) opłata eksploatacyjna	0460	756	180 000	50 000	27,8
2	Udziały w podatkach stanowiących dochód budżetu państwa			2 330 000	2 789 462	119,7
	z tego:					
	a) we wpływach z podatku dochodowego od osób fizycznych zamieszkujących na terenie Gminy	0010	756	2 310 000	2 769 462	119,9
	b) we wpływach z podatku dochodowego od osób prawnych	0020	756	20 000	20 000	100,0
3	Wpływy od jednostek budżetowych	0830, 0750	801	98 000	98 914	100,9
4	Dochody z majątku Gminy			467 000	516 153	110,5
	z tego:					
	a) użytkowanie wieczyste	0470	700	9 000	8 000	88,9
	b) dzierżawa mienia komunalnego	0750	700	8 000	8 153	101,9

1	2	3	4	5	6	7
	c) wpływy ze sprzedaży składników majątkowych	0770	700	450 000	500 000	111,1
5	Pozostałe dochody			227 740	38 000	16,7
	z tego:					
	a) odsetki	0910	756	71 000	20 000	28,2
	b) koszty egzekucyjne	0690	750	5 000	5 000	100,0
	c) pozostałe odsetki	0920	700, 750	136 000	5 000	3,7
	d) inne dochody	0750	010	1 240	-	0,0
		0490	756	10 000	-	0,0
	e) mandaty	0570	750	4 500	8 000	177,8
6	Wpływy za wydane zezwolenia na sprzedaż alkoholu	0480	756	145 000	125 475	86,5
7	Subwencja ogólna	2920	758	9 485 150	8 851 503	93,3
	z tego:					
	a) część wyrównawcza subwencji ogólnej dla gmin			3 209 198	2 351 824	73,3
	b) część równoważąca subwencji ogólnej dla gmin			347 196	408 341	117,6
	c) część oświatowa subwencji ogólnej dla gmin			5 928 756	6 091 338	102,7
8	Dotacja celowa z budżetu państwa na zadania zlecone	2010	750, 751, 754, 852	4 034 041	4 084 976	101,3
9	Środki na dofinansowanie zadań inwestycyjnych i bieżących Gminy z funduszu celowego	2700, 6330	600, 801, 926	1 338 780	-	0,0
10	Dotacje celowe otrzymane z budżetu państwa na zadania własne Gminy	2030	801, 852	1 263 403	1 149 700	91,0
11	Środki z programu "Kapitał Ludzki" i pozostałych programów	2708, 2709, 6298, 6339, 2309	750, 852	378 722	643.114,75	169,8
12	5% dochodów uzyskanych za usługi specjalistyczne opiekuńcze - 100 zł i alimenty 50% - 12 500 zł	2360	750, 852	700	100	14,3
		980	852	10 000	12 500	125,0
13	Dochody z ABK	0750	700	1 012 000	1 016 000	100,4
	OGÓŁEM	X	X	24 825 536	23 526 897,75	94,8

Załącznik nr 2 do uchwały nr XLV/
/301/09 Rady Miejskiej w Leśnej
z dnia 30 grudnia 2009 r.

DOCHODY BUDŻETU GMINY LEŚNA na 2010 rok według działów i rozdziałów

w zł

Dział	Rozdział	WYSZCZEGÓLNIENIE	Przewidywane wykonanie na 2010 rok	z tego:	
				bieżące	majątkowe
1	2	3	4	5	6
700		Gospodarka mieszkaniowa	1 532 153	1 032 153	500 000
	70004	Różne jednostki obsługi gospodarki mieszkaniowej	1 016 000	1 016 000	-
	70005	Gospodarka gruntami i nieruchomościami	516 153	16 153	500 000
750		Administracja publiczna	97 003	97 003	-
	75011	Urzędy wojewódzkie	79 003	79 003	-
	75023	Urzędy gmin (miast i miast na prawach powiatu)	18 000	18 000	-
751		Urzędy naczelnych organów władzy państwowej, kontroli i ochrony prawa oraz sądownictwa	1 773	1 773	-
	75101	Urzędy naczelnych organów władzy państwowej, kontroli i ochrony prawa	1 773	1 773	-
754		Bezpieczeństwo publiczne i ochrona przeciwpożarowa	1 000	1 000	-
	75414	Obrona cywilna	1 000	1 000	-
756		Dochody od osób prawnych, od osób fizycznych i od innych jednostek nieposiadających osobowości prawnej oraz wydatki związane z ich poborem	7 135 937	7 135 937	-
	75601	Wpływy z podatku dochodowego od osób fizycznych	5 000	5 000	-

1	2	3	4	5	6
	75615	Wpływy z podatku rolnego, podatku leśnego, podatku od czynności cywilnoprawnych, podatków i opłat lokalnych od osób prawnych i innych jednostek organizacyjnych	3 031 000	3 031 000	-
	75616	Wpływy z podatku rolnego, podatku leśnego, podatku od spadków i darowizn, podatku od czynności cywilnoprawnych oraz podatków i opłat lokalnych od osób fizycznych	1 110 000	1 110 000	-
	75618	Wpływy z innych opłat stanowiących dochody jednostek samorządu terytorialnego na podstawie ustaw	200 475	200 475	-
	75621	Udziały gmin w podatkach stanowiących dochód budżetu państwa	2 789 462	2 789 462	-
758		Różne rozliczenia	8 851 503	8 851 503	-
	75801	Część oświatowa subwencji ogólnej dla jednostek samorządu terytorialnego	6 091 338	6 091 338	-
	75807	Część wyrównawcza subwencji ogólnej dla gmin	2 351 824	2 351 824	-
	75831	Część równoważąca subwencji ogólnej dla gmin	408 341	408 341	-
801		Oświata i wychowanie	742 028,75	742 028,75	-
	80101	Szkoły podstawowe	13 614	13 614	-
	80104	Przedszkola	252 543,75	252 543,75	-
	80110	Gimnazja	11 200	11 200	-
	80148	Stołówki szkolne	74 100	74 100	-
	80195	Pozostała działalność	390 571	390 571	-
852		Pomoc społeczna	5 165 500	5 165 500	-
	85212	Świadczenia rodzinne, zaliczka alimentacyjna oraz składki na ubezpieczenia emerytalne i rentowe z ubezpieczenia społecznego	3 968 500	3 968 500	-

1	2	3	4	5	6
	85213	Składki na ubezpieczenie zdrowotne opłacane za osoby pobierające niektóre świadczenia z pomocy społecznej, niektóre świadczenia rodzinne oraz za osoby uczestniczące w zajęciach w centrum integracji społecznej	32 400	32 400	-
	85214	Zasiłki i pomoc w naturze oraz składki na ubezpieczenia emerytalne i rentowe	579 000	579 000	-
	85216	Zasiłki stałe	369 000	369 000	-
	85219	Ośrodki pomocy społecznej	171 500	171 500	-
	85228	Usługi opiekuńcze i specjalistyczne usługi opiekuńcze	45 100	45 100	-
		OGÓLEM	23 526 897,75	23 026 897,75	500 000

Załącznik nr 3 do uchwały nr XLV/
/301/09 Rady Miejskiej w Leśnej
z dnia 30 grudnia 2009 r.

**WYDATKI BUDŻETU GMINY
na 2010 rok**

Dział	Rozdział	Nazwa	Plan	Wydanki bieżące	z tego:										Wydanki majątkowe	z tego:		
					wydatki jednostek budżetowych,	wynagrodzenia i składki od nich naliczane		wydatki związane z realizacją ich statutowych zadań		dofinansowanie na zadania bieżące	świadczenia na rzecz osób fizycznych	wydatki na programy finansowane z udziałem środków, o których mowa w art. 5 ust. 1 pkt 2 i 3	wydatki z tytułu poręczeń i gwarancji	obsługa długu		inwestycje i zakupy inwestycyjne	na programy finansowane z udziałem środków, o których mowa w art. 5 ust. 1 pkt 2 i 3	w tym: zakup i objęcie akcji i udziałów oraz wniesienie wkładów do spółek prawa handlowego
						7	8	9	10									
1	2	3	4	5	6	7	8	9	10	11	12	13	14	15	16	17		
010		Rolnictwo i łowiectwo	209 000	9 000	9 000	0	9 000	0	0	0	0	0	200 000	200 000	0	0		
	01010	Infrastruktura wodociągowa i sanitacyjna wsi	200 000	0	0	0	0	0	0	0	0	0	200 000	200 000	0	0		
	01030	Izby rolnicze	9 000	9 000	9 000	0	9 000	0	0	0	0	0	0	0	0	0		
600		Transport i łączność	929 893	115 893	115 893	11 988	103 905	0	0	0	0	0	814 000	814 000	0	0		
	60016	Drogi publiczne gminne	929 893	115 893	115 893	11 988	103 905	0	0	0	0	0	814 000	814 000	0	0		
700		Gospodarka mieszkaniowa	1 529 000	1 529 000	1 521 500	552 790	968 710	0	7 500	0	0	0	0	0	0	0		
	70004	Różne jednostki obsługi gospodarki mieszkaniowej	1 016 000	1 016 000	1 008 500	552 790	455 710	0	7 500	0	0	0	0	0	0	0		
	70005	Gospodarka gruntami i nieruchomościami	513 000	513 000	513 000	0	513 000	0	0	0	0	0	0	0	0	0		
710		Działalność usługowa	64 000	64 000	64 000	0	64 000	0	0	0	0	0	0	0	0	0		
	71004	Plany zagospodarowania przestrzennego	38 000	38 000	38 000	0	38 000	0	0	0	0	0	0	0	0	0		
	71014	Opracowania geodezyjne i kartograficzne	25 000	25 000	25 000	0	25 000	0	0	0	0	0	0	0	0	0		
	71035	Cmentarze	1 000	1 000	1 000	0	1 000	0	0	0	0	0	0	0	0	0		
750		Administracja publiczna	3 165 279	3 070 410	2 809 610	2 477 407	432 203	0	160 800	0	0	0	94 869	94 869	67 869	0		
	75011	Urzędy wojewódzkie	239 782	239 782	239 782	205 779	34 003	0	0	0	0	0	0	0	0	0		
	75022	Rady gmin (miast i miast na prawach powiatu)	190 000	190 000	190 000	0	190 000	0	151 000	0	0	0	0	0	0	0		
	75023	Urzędy gmin (miast i miast na prawach powiatu)	2 685 997	2 591 128	2 589 128	2 271 628	317 500	0	2 000	0	0	0	94 869	94 869	67 869	0		
	75075	Promocja i jednostek samorządu terytorialnego	10 000	10 000	10 000	0	10 000	0	0	0	0	0	0	0	0	0		
	75095	Pozostala działalność	39 500	39 500	31 700	0	31 700	0	7 800	0	0	0	0	0	0	0		

1	2	3	4	5	6	7	8	9	10	11	12	13	14	15	16	17
	85212	Świadczenia rodzinne, świadczenia z funduszu alimentacyjnego oraz składki na ubezpieczenia emerytalne i rentowe z ubezpieczenia społecznego	3 968 500	3 968 500	168 500	108 974	59 526	0	3 800 000	0	0	0	0	0	0	0
	85213	Składki na ubezpieczenie zdrowotne opłacane za osoby pobierające niektóre świadczenia z pomocy społecznej, niektóre świadczenia rodzinne oraz za osoby uczestniczące w zajęciach w centrum integracji społecznej	32 400	32 400	32 400	0	32 400	0	0	0	0	0	0	0	0	0
	85214	Zasiłki i pomoc w naturze oraz składki na ubezpieczenia emerytalne i rentowe	629 000	629 000	0	0	0	0	629 000	0	0	0	0	0	0	0
	85215	Dodatki mieszkaniowe	400 000	400 000	0	0	0	0	400 000	0	0	0	0	0	0	0
	85216	Zasiłki stałe	369 000	369 000	0	0	0	0	369 000	0	0	0	0	0	0	0
	85219	Ośrodki pomocy społecznej	351 315	351 315	323 660	27 655	0	0	0	0	0	0	0	0	0	0
	85228	Usługi opiekuńcze i specjalistyczne usługi opiekuńcze	70 100	70 100	70 100	0	70 100	0	0	0	0	0	0	0	0	0
	85295	Pozostała działalność	50 000	50 000	30 000	0	30 000	0	20 000	0	0	0	0	0	0	0
854		Edukacyjna opieka wychowawcza	25 000	25 000	25 000	0	25 000	0	0	0	0	0	0	0	0	0
	85415	Pomoc materialna dla uczniów	25 000	25 000	25 000	0	25 000	0	0	0	0	0	0	0	0	0
900		Gospodarka komunalna i ochrona środowiska	360 070,59	360 070,59	360 070,59	0	360 070,59	0	0	0	0	0	0	0	0	0
	90001	Gospodarka ściekowa i ochrona wód	15 000	15 000	15 000	0	15 000	0	0	0	0	0	0	0	0	0
	90002	Gospodarka odpadami	6 000	6 000	6 000	0	6 000	0	0	0	0	0	0	0	0	0
	90003	Oczyszczanie miast i wsi	110 000	110 000	110 000	0	110 000	0	0	0	0	0	0	0	0	0
	90004	Utrzymanie zieleni w miastach i gminach	20 000	20 000	20 000	0	20 000	0	0	0	0	0	0	0	0	0
	90015	Oświetlenie ulic, placów i dróg	177 070,59	177 070,59	177 070,59	0	177 070,59	0	0	0	0	0	0	0	0	0
	90085	Pozostała działalność	32 000	32 000	32 000	0	32 000	0	0	0	0	0	0	0	0	0
921		Kultura i ochrona dziedzictwa narodowego	431 990	431 990	0	0	0	431 990	0	0	0	0	0	0	0	0
	92109	Domy i ośrodki kultury, świetlice i kluby	348 179	348 179	0	0	0	0	348 179	0	0	0	0	0	0	0
	92116	Biblioteki	83 811	83 811	0	0	0	0	83 811	0	0	0	0	0	0	0
926		Kultura fizyczna i sport	104 800	100 300	12 800	0	12 800	87 500	0	0	0	0	4 500	4 500	0	0
	92605	Zadania w zakresie kultury fizycznej i sportu	104 800	100 300	12 800	0	12 800	87 500	0	0	0	0	4 500	4 500	0	0
		Wydatki razem:	23 146 964,75	21 833 595,75	13 271 856	7 677 812	5 594 044	1 581 390	5 837 235	643 114,75	0	500 000	1 313 369	1 313 369	67 869	0

Załącznik nr 4 do uchwały nr XLV/
/301/09 Rady Miejskiej w Leśnej
z dnia 30 grudnia 2009 r.

PRZYCHODY I ROZCHODY BUDŻETU w 2010 roku

w zł

Lp.	TREŚĆ	klasyfikacja §	kwota 2010 r.
Przychody ogółem			1 200 000
1	Kredyt	952	1 200 000
Rozchody ogółem			1 579 933
1	Splata kredytów	992	1 579 933

Załącznik nr 5 do uchwały nr XLV/
/301/09 Rady Miejskiej w Leśnej
z dnia 30 grudnia 2009 r.

DOCHODY I WYDATKI ZWIĄZANE Z REALIZACJĄ ZADAŃ Z ZAKRESU ADMINISTRACJI RZĄDOWEJ i innych zadań zleconych odrębnymi ustawami w 2010 roku

w zł

Dział	Rozdział	Dochody ogółem	w tym dotacje	Wydatki ogółem (7+11)	z tego				
					wydatki bieżące	w tym:			wydatki majątkowe
						wynagrodzenia	pochodne od wynagrodzeń	świadczenia społeczne	
750	75011	79 003	79 003	79 003	79 003	60 000	12 285	-	-
751	75101	1 773	1 773	1 773	1 773	300	55	-	-
754	75414	1 000	1 000	1 000	1 000	-	-	-	-
852		4 003 200	4 003 200	4 003 200	4 003 200	92 000	16 974	3 800 000	-
	85212	3 956 000	3 956 000	3 956 000	3 956 000	92 000	16 974	3 800 000	-
	85213	2 200	2 200	2 200	2 200	-	-	-	-
	85228	45 000	45 000	45 000	45 000	-	-	-	-
OGÓŁEM		4 084 976	4 084 976	4 084 976	4 084 976	152 300	29 314	3 800 000	-

Dochody realizowane na rzecz budżetu państwa:

- » 25.000 zł – za alimenty
- » 2.000 zł – za usługi opiekuńcze specjalistyczne

Załącznik nr 6 do uchwały nr XLV/
/301/09 Rady Miejskiej w Leśnej
z dnia 30 grudnia 2009 r.

**PLAN PRZYCHODÓW I WYDATKÓW ZAKŁADÓW BUDŻETOWYCH
w 2010 roku**

w zł

Dział	Rozdział	WYSZCZEGÓLNIENIE	Stan środków obrotowych na początek roku	Przychody		Wydatki			Stan środków obrotowych na koniec roku
				ogółem	w tym: dotacje z budżetu	ogółem	w tym:		
						wynagrodz. i pochodne	wydatki inwest.		
801	80104	RAZEM	151 226	1 338 593	1 054 900	1 489 819	929 721	-	-
801	80104	Miejsko-Gminne Przedszkole w Leśnej	92 915	901 280	684 000	994 195	607 206	-	-
801	80104	Przedszkole Gminne w Pobiednej	58 311	437 313	370 900	495 624	322 515	-	-
900	90001	Zakład Usług Komunalnych w Leśnej	101 752	2 925 135	-	2 773 592	1 533 220	52 000	253 295
400	40002	Dostarczanie wody	94 752	714 808	-	742 060	418 460	15 000	67 500
710	71035	Cmentarze	1 000	185 437	-	173 275	78 970	14 000	13 162
710	71095	Pozostała działalność	1 000	375 183	-	333 848	254 010	12 000	42 335
900	90001	Gospodarka ściekowa i ochrona wód	2 000	719 887	-	661 143	364 460	11 000	60 744
900	90002	Gospodarka odpadami	3 000	929 820	-	863 266	417 320	-	69 554
O G Ó Ł E M			252 978	4 263 728	1 054 900	4 263 411	2 462 941	52 000	253 295

Załącznik nr 7 do uchwały nr XLV/
/301/09 Rady Miejskiej w Leśnej
z dnia 30 grudnia 2009 r.

**DOTACJE PODMIOTOWE
realizowane przez podmioty należące do sektora finansów publicznych
w 2010 roku**

w zł

Lp.	Dział	Rozdział	NAZWA INSTYTUCJI	Kwota dotacji
1	801	80104	Miejsko-Gminne Przedszkole w Leśnej	684 000
2	801	80104	Przedszkole Gminne w Pobiednej	370 900
3	921	92109	Ośrodek Kultury i Sportu w Leśnej	348 179
4	921	92116	Ośrodek Kultury i Sportu w Leśnej	83 811
O G Ó Ł E M				1 486 890

Załącznik nr 8 do uchwały nr XLV/
/301/09 Rady Miejskiej w Leśnej
z dnia 30 grudnia 2009 r.

**DOTACJE CELOWE NA ZADANIA WŁASNE GMINY
w 2010 roku
realizowane przez podmioty nienależące do sektora finansów publicznych**

w zł

Lp.	Dział	Rozdział	Nazwa zadania	Kwota dotacji
1	851	85154	Promowanie postaw trzeźwościowych i prozdrowotnych podczas wycieczek dzieci i młodzieży w Holandii wraz z nauką angielskiego	7 000
2	926	92605	Popularyzacja zdrowego stylu życia wśród mieszkańców Gminy Leśna poprzez upowszechnienie kajakarstwa górskiego i kajak-polo	25 000
3	926	92605	Organizacja Mistrzostw Polski juniorów w slalomie	5 500
4	926	92605	Promowanie kultury fizycznej i sportu jako zdrowego stylu życia wśród mieszkańców Pobiednej w dyscyplinie piłka nożna	12 000
5	926	92605	Propagowanie sportu na terenie Gminy Leśna w dyscyplinie piłka nożna	30 000
6	926	92605	Propagowanie sportu na terenie sołectwa Świecie gm. Leśna w dyscyplinie piłka nożna	15 000
OGÓŁEM				94 500

Załącznik nr 9 do uchwały nr XLV/
/301/09 Rady Miejskiej w Leśnej
z dnia 30 grudnia 2009 r.

PLAN PRZYCHODÓW I WYDATKÓW
Gminnego Funduszu Ochrony Środowiska i Gospodarki Wodnej
w 2010 roku

w zł

Lp.	§	WYSZCZEGÓLNIENIE	Plan na 2010 rok
I		Stan środków obrotowych na początek roku	23 600
II		Przychody	11 000
1	0690	Wpływy z różnych opłat	11 000
III		Wydatki	34 600
1	4210	Zakup materiałów i wyposażenia	4 000
2	4300	Zakup usług pozostałych	15 000
3	6110	Wydatki inwestycyjne funduszy celowych	15 600
IV		Stan środków obrotowych na koniec roku	-

Po stronie wydatków środki w kwocie 34.600 zł zostaną przeznaczone na:

- » 4.000 zł – akcję „Sprzątanie świata”
- » 15.000 zł – wywóz przedmiotów wielkogabarytowych
- » 6.000 zł – projekt i przebudowa ujęcia wody w Pobiednej
- » 9.600 zł – projekt przebudowy ujęcia wody w Pobiednej – I etap

Załącznik nr 10 do uchwały nr XLV/
/301/09 Rady Miejskiej w Leśnej
z dnia 30 grudnia 2009 r.

WYDATKI W RAMACH FUNDUSZU SOŁECKIEGO NA 2010 ROK

w zł

Lp.	Nazwa sołectwa	Środki funduszu przypadające na dane sołectwo (art. 2 ust. 1 ustawy o funduszu sołeckim)	Przedsięwzięcia przewidziane od realizacji według wniosku sołectwa	Wydatki w ramach funduszu
1	2	3	4	5
1	Bartoszkówka	6 406	Remont dróg dojazdowych do pól	3 000
			Środki dla Szkoły Podstawowej w Stankowicach – zakup materiałów do remontu	1 000
			Środki dla OSP Złotniki – zakup wyposażenia	500
			Dożynki gminne	500
			Dożynki wiejskie	500
			Konserwacja rowów	500
			Organizacja zabawy mikołajkowej	400
2	Grabiszycy	24 172	Środki dla Szkoły Podstawowej w Grabiszycach – zakup materiałów do remontu	1 500
			Środki dla OSP w Grabiszycach – zakup wyposażenia	1 000
			Sprzątanie przystanków	1 500
			Organizacja spotkań integracyjnych z mieszkańcami	4 000
			Remont, utrzymanie oraz zakup wyposażenie do świetlicy wiejskiej	16 172
3	Kościelniki Gr. i Śr.	15 688	Sprzątanie wiat przystankowych	1 500
			Wykaszenie poboczy dróg	1 500
			Zabawy okolicznościowe	1 000
			Organizacja dożynek gminnych	500
			Remont dróg	11 188

1	2	3	4	5
4	Smolnik	15 228	Utrzymanie świetlicy wiejskiej i toalet w Parku	4 000
			Promocja wizerunku wsi Smolnik oraz integracja jego mieszkańców	9 228
			Remonty dróg dojazdowych do pól	2 000
5	Miłoszów	22 577	Utrzymanie świetlicy i zakup stołu do tenisa	1 700
			Sprzątanie wiat przystankowych i placu zabaw dla dzieci	2 000
			Zakup niesortu i korytek betonowych	4 000
			Doprowadzenie oświetlenia na obiekcie sportowo-rekreacyjnym	4 500
			Modernizacja, zagospodarowanie terenu na obiekcie sportowo - rekreacyjnym oraz utrzymanie boiska	6 000
			Imprezy wiejskie	2 500
			Remonty mostków wiejskich	1 577
			Szkoła Podstawowa w Smolniku – zakup materiałów do remontu	150
			Gimnazjum w Leśnej – zakup materiałów do remontu	150
6	Pobiedna	24 172	Przebudowa ul. Podgórznej	14 000
			Organizacja festynu wiejskiego	1 000
			Zakup części i konserwacja kosiarki	500
			Dożynki gminne	500
			Sprzątanie przystanków i koszenie traw	2 000
			Zakup sprzętu nagłaśniającego	1 000
			Zakup wyposażenia dla Przedszkola	1 400
			Organizacja Dnia Dziecka przez Szkołę Podstawową w Pobiednej	1 400

1	2	3	4	5
			Zakup pokrowców na sprzęt i aparatury nagłaśniającej do świetlicy OSP w Pobiednej	772
			Wyposażenie pawilonu sportowego	800
			Zakup lodówki do świetlicy wiejskiej w Pobiednej	800
7	Stankowice	13 754	Środki dla Szkoły Podstawowej w Stankowicach – zakup opału	1 000
			Organizacja Dnia Dziecka w Szkole Podstawowej w Stankowicach	500
			Organizacja paczek mikołajowych w Szkole Podstawowej w Stankowicach	500
			Dożynki wiejskie w WDK w Stankowicach	1 000
			Remont przystanków autobusowych	3 000
			Utrzymanie i modernizacja Domu Kultury w Stankowicach	7 754
8	Szyszkowa	16 389	Sprzątanie przystanków i koszy na śmieci	3 600
			Obsługa, naprawa kosiarki oraz zakup paliwa	1 000
			Zakup kamienia oraz przywózka i rozsypanie	4 000
			Imprezy okolicznościowe, zabawy, dożynki	2 000
			Utrzymanie świetlicy	2 789
			Utrzymanie rowu gminnego do rzeki Kwisy	3 000
9	Zacisze	7 880	Remont świetlicy wiejskiej	7 880
	Suma środków przypadających na wszystkie sołectwa w gminie	146 266		146 260

**Plan wydatków realizowanych w ramach funduszu sołeckiego
w układzie działów i rozdziałów klasyfikacji budżetowej**

w zł

Lp.	Dział	Rozdział	Wydatki bieżące	Wydatki majątkowe	Suma wydatków
1	600	60016	45 893,00	14 000,00	59 893,00
2	710	71035	1 000,00	-	1 000,00
3	754	75412	2 272,00	-	2 272,00
4	801	80101	6 050,00	-	6 050,00
5	801	80104	1 400,00	-	1 400,00
6	801	80110	150,00	-	150,00
7	900	90004	5 000,00	-	5 000,00
9	921	92109	65 195,00	-	65 195,00
10	926	92601	800,00	4 500,00	5 300,00
suma			127 760,00	18 500,00	146 260,00

**Załącznik nr 11 do uchwały nr XLV/
/301/09 Rady Miejskiej w Leśnej
z dnia 30 grudnia 2009 r.**

**ZADANIA INWESTYCYJNE
w 2010 roku**

w zł

Lp.	Dział	Rozdział	Nazwa zadania inwestycyjnego	Łączne koszty finansowe	Planowane wydatki	z tego:			Jedn. organizacyjna realizująca zadanie
						dochody własne	kredyty i pożyczki	pozostałe źródła	
1	010	01010	Projekt i przebudowa ujęcia wody w Pobiednej	200 000	200 000	-	200 000	-	Urząd Miejski
2	600	60016	Przebudowa drogi gminnej w Wolimierzu tzw. "Obwodnica" - I etap	600 000	600 000	-	600 000	-	Urząd Miejski
3	600	60016	Projekt i budowa parkingu przy ul. Krótkiej w Leśnej	200 000	200 000	-	200 000	-	Urząd Miejski
4	600	60016	Przebudowa ul. Podgómej w Pobiednej	14 000	14 000	14 000	-	-	Urząd Miejski
5	750	75023	Wykonanie toalet w budynku Urzędu przy ul. Świerczewskiego I piętro	27 000	27 000	27 000	-	-	Urząd Miejski
6	750	75023	Informatyzacja Urzędu	67 869	67 869	67 869	-	-	Lider projektu - Starostwo
5	754	75412	Dofinansowanie zakupu nowego samochodu pozarazowego dla OSP Leśna	200 000	200 000	-	200 000	-	Urząd Miejski
6	926	92605	Doprowadzenie oświetlenia na obiekcie sportowo - rekreacyjnym w Miłoszowie	4 500	4 500	4 500	-	-	Urząd Miejski
OGÓLEM				1 313 369	1 313 369	113 369	1 200 000	-	

**Załącznik nr 12 do uchwały nr XLV/
/301/09 Rady Miejskiej w Leśnej
z dnia 30 grudnia 2009 r.**

PROGNOZA KWOTY DŁUGU I SPLAT NA ROK 2010 I LATA NASTĘPNE

w zł

Lp.	WYSZCZEGÓLNIENIE	Kwota długu na 31.12.2009	PROGNOZA								
			2010	2011	2012	2013	2014	2015	2016	2017	2018
1	Zobowiązania wg tytułów dłużnych (1.1+1.2+1.3)	7 765 663	7 385 730	5 770 769	4 329 743	2 816 711	1 559 117	1 159 117	800 000	400 000	-
1.1	Zaciągnięte zobowiązania (bez prefinansowania) z tytułu:	7 765 663	6 185 730	5 770 769	4 329 743	2 816 711	1 559 117	1 159 117	800 000	400 000	-
1.1.1	pożyczek	-	-	-	-	-	-	-	-	-	-
1.1.2	kredytów	7 765 663	6 188 632	5 770 769	4 329 743	2 816 711	1 559 117	1 159 117	800 000	400 000	-
1.2	Planowane w roku budżetowym (bez prefinansowania):	-	1 200 000	-	-	-	-	-	-	-	-
1.2.1	pożyczki	-	-	-	-	-	-	-	-	-	-
1.2.2	kredyty, w tym:	-	1 200 000	-	-	-	-	-	-	-	-
	zagraniczne	-	-	-	-	-	-	-	-	-	-
1.3	Pożyczki, kredyty i obligacje na prefinansowanie	-	-	-	-	-	-	-	-	-	-
1.3.1	Zaciągnięte zobowiązania	-	-	-	-	-	-	-	-	-	-
1.3.2	Planowane zobowiązania	-	-	-	-	-	-	-	-	-	-
2	Obsługa długu (2.1+2.2+2.3)	1 921 368	2 079 933	2 064 961	1 891 026	1 913 032	1 607 594	700 000	559 117	500 000	-
2.1	Splata rat kapitałowych z wyłączeniem prefinansowania	1 556 368	1 579 933	1 614 961	1 441 026	1 513 032	1 257 594	400 000	359 117	400 000	-
2.1.1	kredytów i pożyczek	1 556 368	1 579 933	1 614 961	1 441 026	1 513 032	1 257 594	400 000	359 117	400 000	400 000
2.2	Splata zobowiązań z tytułu prefinansowania	-	-	-	-	-	-	-	-	-	-
2.3	Splata odsetek i dyskonta	365 000	500 000	450 000	450 000	400 000	350 000	300 000	200 000	100 000	100 000
3	Prognozowane dochody budżetowe	25 301 007	23 526 898	20 000 000	20 000 000	20 000 000	20 000 000	20 000 000	20 000 000	20 000 000	20 000 000
4	Prognozowane wydatki budżetowe	30 239 971	23 146 965	18 385 039	18 558 974	18 486 968	18 742 406	19 600 000	19 640 883	19 600 000	19 600 000
5	Prognozowany wynik finansowy	-4 938 964	379 933	1 614 961	1 441 026	1 513 032	1 257 594	400 000	359 117	400 000	400 000
6	Relacja do dochodów (%)										
6.1	długu (art. 170 ust. 1)	25,69	31,39	28,85	21,64	14,08	7,79	5,79	4,00	2	-
6.2	długu po uwzględnieniu wyłączeń (art. 170 ust. 3)	25,69	31,39	28,85	21,64	14,08	7,79	5,79	4,00	2	-
6.3	splaty zadłużenia (art. 169 ust. 1) (2:3)	6,35	8,84	10,32	9,46	9,57	8,03	3,50	2,81	2,50	-
6.4	splaty zadłużenia po uwzględnieniu wyłączeń (art. 169 ust. 3) (2.1+2.3):3	6,35	8,84	10,32	9,46	9,57	8,03	3,5	2,81	2,50	-

580

**UCHWAŁA NR XXX/157/09
RADY GMINY RUJA**

z dnia 29 grudnia 2009 r.

w sprawie uchwalenia budżetu gminy Ruja na rok 2010

Na podstawie art. 18 ust. 2 pkt 4, pkt 9 lit. „d” oraz lit. „i” ustawy z dnia 8 marca 1990 r. o samorządzie gminnym (Dz. U. z 2001 r. Nr 142, poz. 1591 ze zm.) art. 165, art. 166, art. 184 ust. 1, pkt 5, 6, 7, 8 i 10, art. 195 ust. 2 ustawy z dnia 30 czerwca 2005 r. o finansach publicznych (Dz. U. Nr 249, poz. 2104 ze zm.) w związku z art. 121 ust. 4 i 5 ustawy z dnia 27 sierpnia 2009 roku – Przepisy wprowadzające ustawę o finansach publicznych (Dz. U. Nr 157, poz. 1241), art. 211, art. 212, art. 214, art. 215, art. 222, art. 235, art. 236, art. 237, art. 258, art. 264 ust. 3 ustawy z dnia 27 sierpnia 2009 roku o finansach publicznych (Dz. U. Nr 157, poz. 1240) Rada Gminy uchwała, co następuje:

§ 1. Ustala się dochody budżetu gminy ogółem w wysokości 9 213 323 zł, zgodnie z załącznikiem nr 1, w tym:

- a) dochody bieżące w kwocie 6 194 232 zł.,
- b) dochody majątkowe w kwocie 3 019 091 zł, z tego:
 - dotacje i środki przeznaczone na inwestycje w kwocie 2 415 751 zł.,
 - dochody ze sprzedaży majątku w kwocie 603 340 zł.

§ 2. Ustala się wydatki budżetu gminy ogółem w wysokości 13 285 257 zł, zgodnie z załącznikiem nr 2, w tym:

1. Wydatki bieżące w kwocie 6 309 018 zł., z tego:

- 1) wydatki jednostek budżetowych w kwocie 6 003 370 zł. w tym na:
 - a) wynagrodzenia i pochodne od wynagrodzeń w kwocie 3 441 186 zł
 - b) wydatki związane z realizacją ich statutowych zadań w kwocie 2 562 184 zł
- 2) dotacje na zadania bieżące w kwocie 43 070 zł
- 3) świadczenia na rzecz osób fizycznych w kwocie 227 578 zł
- 4) wydatki na obsługę długu jednostki samorządu terytorialnego w kwocie 35 000 zł

2. Wydatki majątkowe ogółem w kwocie 6 976 239 zł., zgodnie z załącznikiem nr 3a.

- a) ustala się wydatki na wieloletnie programy inwestycyjne zgodnie z załącznikiem nr 3,
- b) ustala się wydatki na programy i projekty realizowane ze środków pochodzących z funduszy strukturalnych i Funduszu Spójności – załącznik nr 3b.

§ 3. Ustala się dotacje celowe udzielone z budżetu gminy w kwocie 43 070 zł., w tym:

1. Podmiotom należącym do sektora finansów publicznych w kwocie 15 770 zł.,

2. Podmiotom nie należącym do sektora finansów publicznych w kwocie 27 300 zł., zgodnie z załącznikiem nr 4.

§ 4. Ustala się deficyt budżetu gminy w wysokości 4 071 934 zł., który zostanie pokryty przychodami pochodzącymi z:

- 1) zaciąganych kredytów w kwocie 3 821 934 zł,
- 2) wolnych środków, jako nadwyżki środków pieniężnych na rachunku bieżącym budżetu j.s.t., wynikających z rozliczeń wyemitowanych papierów wartościowych, kredytów i pożyczek z lat ubiegłych w kwocie 250 000 zł.

§ 5. Ustala się przychody budżetu w wysokości 6 166 937 zł. zgodnie z załącznikiem nr 5.

§ 6. Ustala się rozchody w wysokości 2 095 003 zł zgodnie z załącznikiem nr 6.

§ 7. Ustala się rezerwę ogólną w wysokości 25 545 zł. oraz rezerwę celową na realizację zadań własnych z zakresu zarządzania kryzysowego w wysokości 4 000 zł.

§ 8. Dochody i wydatki związane z realizacją zadań z zakresu administracji rządowej i innych zadań zleconych odrębnymi ustawami, zgodnie z załącznikiem nr 7.

§ 9. 1. Ustala się dochody w kwocie 28 700 zł z tytułu wydawania zezwoleń na sprzedaż napojów alkoholowych oraz wydatki w kwocie 26 700 zł na realizację zadań określonych w gminnym programie profilaktyki i rozwiązywania problemów alkoholowych.

2. Ustala się wydatki w kwocie 2 000 zł na realizację zadań określonych w gminnym programie przeciwdziałania narkomanii.

§ 10. Ustala się plan przychodów i wydatków Gminnego Funduszu Ochrony Środowiska i Gospodarki Wodnej w wysokości:

- 1) przychody 3 500 zł,
- 2) wydatki 500 zł. zgodnie z załącznikiem nr 8.

§ 11. Ustala się limity zobowiązań z tytułu kredytów i pożyczek zaciąganych na:

- 1) sfinansowanie przejściowego deficytu budżetu w kwocie 200 000 zł.
- 2) sfinansowanie planowanego deficytu budżetu w kwocie 3 821 934 zł.
- 3) spłatę wcześniej zaciągniętych zobowiązań z tytułu pożyczek i kredytów w kwocie 2 095 003 zł

§ 12. Upoważnia się Wójta do:

- 1) zaciągania kredytów i pożyczek na pokrycie występującego w ciągu roku przejściowego deficytu budżetu do wysokości 200 000 zł,
- 2) zaciągania zobowiązań:
 - a) na finansowanie wydatków na wieloletnie programy inwestycyjne do wysokości 3 928 664 zł., zgodnie z załącznikiem nr 3,
 - b) na programy i projekty realizowane ze środków Unii Europejskiej lub bezzwrotnych środków zagranicznych oraz na zadania wynikające z kontraktów wojewódzkich w wysokości 1 988 273 zł. określonej w załączniku nr 3b,
 - c) z tytułu umów, których realizacja w roku następnym jest niezbędna dla zapewnienia ciągłości działania gminy i termin zapłaty upływa w 2011 roku na łączną kwotę 50 000 zł.
- 3) dokonywania zmian w planie wydatków budżetowych pomiędzy rozdziałami i paragrafami w odniesieniu do wydatków bieżących i majątkowych oraz między nimi,
- 4) lokowania wolnych środków budżetowych na rachunkach bankowych w innych bankach niż bank prowadzący obsługę budżetu gminy.

§ 13. Wykonanie Uchwały powierza się Wójtowi.

§ 14. Uchwała wchodzi w życie z dniem 1 stycznia 2010 roku i podlega publikacji w Dzienniku Urzędowym Województwa Dolnośląskiego oraz na tablicy ogłoszeń Urzędu Gminy.

Przewodnicząca Rady Gminy:
Alicja Jaśkiewicz

Załącznik Nr 1
do uchwały Nr XXX/157/09
Rady Gminy Ruja
z dnia 29.12.2009 r.

Dochody budżetu gminy na 2010 rok

/w zł./

Dział	Rozdział	Paragraf	Plan
010 - Rolnictwo i łowiectwo			7 437
	01095 - Pozostała działalność		7 437
		0750 - Dochody z najmu i dzierżawy składników majątk.SP, jedn. sam. tenytor. lub innych jedn. zalicz. do sektora fin.publ. oraz innych umów o podobnym charakterze	7 437
700 - Gospodarka mieszkaniowa			365 750
	70005 - Gospodarka gruntami i nieruchomościami		365 750
		0470 - Wpływy z opłat za zarząd, użytkowanie i użytk. wieczyste nieruchomości	1 817
		0750 - Dochody z najmu i dzierżawy składników majątk.SP, jedn. sam. tenytor. lub innych jedn. zalicz. do sektora fin.publ. oraz innych umów o podobnym charakterze	11 593
		0770 - Wpłaty z tytułu odpłatnego nabycia prawa własności oraz prawa użytkowania wieczystego nieruchomości	352 340
750 - Administracja publiczna			49 377
	75011 - Urzędy wojewódzkie		49 377
		2010 - Dotacje cel. otrzymane z budżetu państwa na realizację zadań bież. z zakresu admin. rządowej oraz innych zadań zleconych gminie	49 377
751 - Urzędy naczel. org. władzy państw. kontroli i ochrony prawa oraz sądownictwa			450
	75101 - Urzędy naczelnych organów wł. państw. kontr. i ochrony prawa		450
		2010 - Dotacje cel. otrzymane z budżetu państwa na realizację zadań bież. z zakresu admin. rządowej oraz innych zadań zleconych gminie	450

754 - Bezpieczeństwo publiczne i ochrona przeciwpożarowa			1 000
	75414 - Obrona cywilna		1 000
		2010 - Dotacje cel. otrzymane z budżetu państwa na realizację zadań bież. z zakresu admin. rządowej oraz innych zadań zleconych gminie	1 000
756 - Dochody od osób prawnych, od osób fizycz. i od innych jedn. nieposiadających osobowości prawnej			2 024 228
	75601 - Wpływy z podatku doch. od osób fizycz.		2 500
		0350 - Podatek od dział. gospodar. osób fizycz. opłacany w formie karty podatkowej	2 500
	75615 - Wpływy z podatku rolnego, podatku leś. podatku od czynności cywilnopraw. podatków i opłat lokalnych od osób prawnych i innych jednostek organizacyjnych		711 865
		0310 - Podatek od nieruchomości	571 159
		0320 - Podatek rolny	137 249
		0330 - Podatek leśny	2 457
		0910 - Odsetki od nietermin. wpłat z tyt. podatków i opłat	1 000
	75616 - Wpływy z podatku rolnego, podatku leś. podatku od spadków i darowizn podatku od czynności cywilnoprawnych oraz podatków i opłat lokalnych od osób fizycznych		695 660
		0310 - Podatek od nieruchomości	182 079
		0320 - Podatek rolny	480 543
		0330 - Podatek leśny	1 538
		0340 - Podatek od śr.transportowych	1 500
		0360 - Podatek od spadków i darowizn	4 000
		0500 - Podatek od czynn. cywilnoprawn.	20 000
		0690 - Wpływy z różnych opłat	2 000
		0910 - Odsetki od nietermin. wpłat z tyt. podatków i opłat	4 000
	75618 - Wpływy z innych opłat stanowiących dochody j.s.t. na podst. ustaw		33 700
		0480 - Wpływy z opłat za zezwolenia na sprzedaż alkoholu	28 700
		0410 - Wpływy z opłaty skarbowej	5 000
	75621 - Udziały gmin w podatkach stanowiących dochód budżetu państwa		580 503
		0010 - Podatek dochodowy od osób fiz.	580 503
758 - Różne rozliczenia			2 836 732
	75801 - Część oświatowa subw. ogólnej dla gmin		2 010 513
		2920 - Subwencje ogólne z budżetu państwa	2 010 513
	75807 - Część wyrównawcza subw. ogólnej dla gmin		821 219
		2920 - Subwencje ogólne z budżetu państwa	821 219

	75814 - Różne rozliczenia finansowe		5 000
		0920 - Pozostałe odsetki	5 000
851-Ochrona zdrowia			427 478
	85121 - Lecznictwo ambulatoryjne		427 478
		6208-Dotacje rozwojowe	427 478
852 - Pomoc społeczna			1 184 200
	85212 - Świadczenia rodzinne		902 400
		2010 - Dotacje celowe otrzymane z budż. państwa na realizację zadań bież. z zakresu administr. rządowej oraz innych zadań zleconych gminie	900 000
		2360-Dochody j.s.t. związane z realizacją zadań z zakresu administracji rządowej oraz innych zadań zleconych ustaw	2 400
	85213 - Składki na ubezpieczenie zdrowotne opłacane za osoby pobierające niektóre świadczenia z pom. społ.		14 500
		2010 - Dotacje celowe otrzymane z budż. państwa na realizację zadań bież. z zakresu administr. rządowej oraz innych zadań zleconych gminie	3 300
		2030 - Dotacje cel. otrzymane z budżetu państwa na realizację własnych zadań bieżących gmin	11 200
	85214 - Zasiłki i pomoc w naturze oraz składki na ubezp. społecz.		80 000
		2030 - Dotacje cel. otrzymane z budżetu państwa na realizację własnych zadań bieżących gmin	80 000
	85216 - Zasiłki stałe		121 000
		2030 - Dotacje cel. otrzymane z budżetu państwa na realizację własnych zadań bieżących gmin	121 000
	85219 - Ośrodki pomocy społecznej		66 300
		2030 - Dotacje cel. otrzymane z budżetu państwa na realizację własnych zadań bieżących gmin	66 300
900 - Gospodarka komunalna i ochrona środowiska			2 316 671
	90095 - Pozostała działalność		2 316 671
		0690 - Wpływy z różnych opłat	1 000
		0750 - Dochody z najmu i dzierżawy składników majątk.SP, jedn. sam. terytor. lub innych jedn. zalicz. do sektora fin. publ. oraz innych umów o podobnym charakterze	31 398
		0770 - Wpłaty z tytułu odpłatnego nabycia prawa własności oraz pr. użytkowania wieczystego nieruchomości	251 000
		0830 - Wpływy z usług	45 000
		6298 - Środki na dofinansowanie własnych inwestycji gmin (związków gmin), powiatów, (związków powiatów), samorządów województw pozyskane z innych źródeł	1 988 273

	dochody ogółem w tym :	9 213 323
	<i>dochody bieżące</i>	6 194 232
	<i>dochody majątkowe</i>	3 019 091
Przychody		6 166 937
	952 - Przychody z zaciągniętych pożyczek i kredytów na rynku krajowym	5 916 937
	Kredyt bankowy	3 928 664
	Kredyt bankowy z przeznaczeniem na dofinansowanie projektu realizowanego w ramach działania "Podstawowe usługi dla gospodarki i ludności wiejskiej" Program Rozwoju Obszarów Wiejskich 2007-2013	1 988 273
	Wolne środki na rachunkach bankowych	250 000
	O g ó ł e m dochody i przychody	15 380 260

Wydatki

Załącznik Nr 2
do uchwały Nr XXX/157/09
Rady Gminy Ruja
z dnia 29.12.2009 r.

Dział	Rozdział	Paragraf	Plan
010 - Rolnictwo i łowiectwo			12 400
	01030 - Izby rolnicze		12 400
		2850 - Wpłaty gmin na rzecz izb rolniczych w wys. 2% uzysk. wpływów z podatku rolnego	12 400
600 - Transport i łączność			33 420
	60016 - Drogi publiczne gminne		33 420
		4110-Składki na ubezpieczenie społ	800
		4120-Składki na Fundusz Pracy	120
		4170-Wynagrodzenia bezosobowe	2 200
		4210-Zakup materiałów i wyposaż	1 010
		4270-Zakup usług remontowych	14 140
		4300 - Zakup usług pozostałych	15 150
700 - Gospodarka mieszkaniowa			10 883
	70005 - Gospodarka gruntami		2 550
		4300- Zakup usług pozostałych	2 550
	70095 - Pozostała działalność		8 333
		4210 - Zakup materiałów i wyposaż	808
		4270 - Zakup usług remontowych	1 515
		4260 - Zakup energii	2 525
		4300 - Zakup usług pozostałych	3 485
710 - Działalność usługowa			18 000
	71004 - Plany zagospodarowania przestrzennego		8 000
		3030 - Różne wydatki na rzecz osó	1 000
		4300 - Zakup usług pozostałych	7 000
	71014 - Opracowania geodezyjne i kartograficzne		10 000
		4300 - Zakup usług pozostałych	10 000
750 - Administracja publiczna			1 169 107
	75011 - Urzędy wojewódzkie		49 377
		4010 - Wynagrodzenia osob. prac	38 674
		4040 - Dodatkowe wynagrodzenie	3 358
		4110 - Składki na ubezpiecz. społ	6 320
		4120 - Składki na FP	1 025
	75022 - Rady gmin		57 814
		3030 - Różne wydatki na rzecz osó	47 000
		4210 - Zakup materiałów i wyposaż	4 133
		4300 - Zakup usług pozostałych	5 166
		4410 - Podróże służbowe krajowe	1 010
		4700 - Szkolenia pracowników niebędących członkami korpusu służby cyw	505

	75023 - Urzędy gmin		1 054 616
		3020 - Wydatki osobowe niezaliczone do wynagrodzeń	7 000
		4010 - Wynagrodzenia osob. prac	648 821
		4040 - Dodatkowe wynagrodzenie	55 678
		4110 - Składki na ubezpieczenia sp	106 379
		4120 - Składki na FP	17 253
		4170 - Wynagrodzenia bezosobow	9 500
		4210 - Zakup materiałów i wyposa	39 748
		4260 - Zakup energii	13 000
		4270 - Zakup usług remontowych	10 000
		4280 - Zakup usług zdrowotnych	1 000
		4300 - Zakup usług pozostałych	67 418
		4350 - Zakup usług dostępu do siec	1 407
		4360 - Opl.z tyt.zak.usltel.komórkow	3 030
		4370 - Opłaty z tyt. zakupu usług telekom. telefonii stacjonarnej	7 443
		4410 - Podróże służbowe krajowe	15 000
		4430 - Różne opłaty i składki	5 398
		4440 - Odpisy na ZFŚS	22 494
		4700 - Szkolenia pracowników niebędących członkami korpusu służby cyf	10 000
		4740 - Zakup mat.pap.do sprz.drukarskiego i urządzeń kserograficznych	1 512
		4750 - Zakup akcesoriów komputer	5 835
		6060 - Wydatki na zakupy inwest. j	6 700
	75075-Promocja j.s.t.		7 300
		4210 - Zakup materiałów i wyposa	2 000
		4300 - Zakup usług pozostałych	1 000
		4430 - Różne opłaty i składki	4 300
751 - Urzędy naczelnych org.władzy państw. kontroli i ochrony prawa oraz sądown.			450
	75101 - Urzędy naczelnych oragnów włt. Państw., kontroli i ochrony prawa		450
		4210 - Zakup materiałów i wyposa	150
		4300 - Zakup usług pozostałych	300
754 - Bezpieczeństwo publiczne i ochrona przeciwpożarowa			52 254
	75412 - Ochotnicze straże pożarne		47 254
		3030 - Różne wydatki na rzecz osó	5 000
		4110 - Składki na ubezpieczenia sp	2 038
		4170 - Wynagrodzenia bezosobow	13 000
		4210 - Zakup materiałów i wyposa	14 043
		4260 - Zakup energii	3 207
		4280 - Zakup usług zdrowotnych	1 330
		4300 - Zakup usług pozostałych	4 283
		4430 - Różne opłaty i składki	4 353
	75414 - Obrona cywilna		1 000
		4210 - Zakup materiałów i wyposa	500
		4300 - Zakup usług pozostałych	500
	75421 - Zarządzanie kryzysowe		4 000
		4810 - Rezerwy	4 000

756 -Dochody od osób praw. od osób fiz. i od innych jed. nieposiadających osob.praw. oraz wyd. zw. z ich poborem			20 515
	75647 - Pobór podatków i niepodatkowych należności budżetowych		20 515
		4100 - Wynagrodz. agencyjno prov	18 000
		4110 - Składki na ubezpieczenia sp	1 000
		4210 - Zakup materiałów i wyposa	1 010
		4300 - Zakup usług pozostałych	505
757 - Obsługa długu publicznego			35 000
	75702 - Obsługa papierów wart. kredytów i pożyczek j.s.t.		35 000
		8110 - Odsetki od samorządowych papierów wartościowych lub zaciągniętych przez j.s.t. kredytów i pożycz	35 000
758-Różne rozliczenia			25 545
	75818-Rezerwy ogólne i celowe		25 545
		4810-Rezerwy	25 545
801 - Oświata i wychowanie			2 777 738
	80101 - Szkoły podstawowe		1 504 221
		3020 - Wydatki osobowe niezaliczo do wynagrodzeń	92 092
		4010 - Wynagrodzenia osob. prac	980 679
		4040 - Dodatkowe wynagrodzenie	66 887
		4110 - Składki na ubezpieczenia sp	176 940
		4120 - Składki na FP	27 819
		4170 - Wynagrodzenia bezosobow	1 000
		4210 - Zakup materiałów i wyposa	36 183
		4240 - Zakup pomocy naukowych, dydaktycznych i książek	4 875
		4260 - Zakup energii	11 697
		4270 - Zakup usług remontowych	2 000
		4280 - Zakup usług zdrowotnych	1 235
		4300 - Zakup usług pozostałych	21 354
		4350 - Zakup dostępu do sieci Inter	623
		4370 - Opłaty z tyt. zakupu usług telekom. telefonii stacjonarnej	3 177
		4410 - Podróże służbowe krajowe	1 762
		4430 - Różne opłaty i składki	1 656
		4440 - Odpisy na ZFŚS	69 668
		4700 - Szkolenia pracowników niek	1 515
		4740 - Zakup mat.pap.do sprzętu drukarskiego i urządz.kserog	727
		4750 - Zakup akcesoriów komput.	2 332
	80103 -Oddziały przedszkolne w szkołach podstawowych		98 881
		3020 - Wydatki osobowe niezaliczone do wynagrodzeń	7 809
		4010 - Wynagrodzenia osob. prac	59 345
		4040 - Dodatkowe wynagrodzenie	8 728
		4110 - Składki na ubezpieczenia sp	11 822
		4120 - Składki na FP	1 859
		4210 - Zakup materiałów i wyposa	1 084
		4240 - Zakup pomocy naukowych, dydaktycznych i książek	2 166
		4280 - Zakup usług zdrowotnych	163
		4300 - Zakup usług pozostałych	542
		4410 - Podróże służbowe krajowe	215
		4440 - Odpisy na ZFŚS	5 148

80104 - Przedszkola		16 450
	2310 - Dot.cel.przekaz.gminie na zad. bież.real.na podst.porozu.międz	4 450
	4300 - Zakup usług pozostałych	5 000
	6059 - Wyd.inwest.j.b./współ.prog.	7 000
80105 - Przedszkola specjalne		11 320
	2310 - Dot.cel.przekaz.gminie na zad. bież.real.na podst.porozu.międz	11 320
80110 - Gimnazja		961 751
	3020 - Wydatki osobowe niezaliczone do wynagrodzeń	54 537
	4010 - Wynagrodzenia osob. prac	600 493
	4040 - Dodatkowe wynagrodzenie	45 673
	4110 - Składki na ubezpieczenia sp	101 715
	4120 - Składki na FP	16 503
	4170 - Wynagrodzenia bezosobow	1 000
	4210 - Zakup materiałów i wyposa	23 862
	4240 - Zakup pomocy naukowych, dydaktycznych i książek	2 167
	4260 - Zakup energii	7 000
	4270 - Zakup usług remontowych	2 000
	4280 - Zakup usług zdrowotnych	823
	4350 - Zakup usług dostępu do sieć	624
	4370 - Opłaty z tyt. zakupu usług telekom. telefonii stacjonarnej	2 658
	4300 - Zakup usług pozostałych	58 889
	4410 - Podróże służbowe krajowe	1 625
	4430 - Różne opłaty i składki	1 644
	4440 - Odpisy na ZFŚS	37 460
	4700 - Szkolenia pracowników niek	1 000
	4740 - Zakup mat.pap.do sprzętu d	727
	4750 - Zakup akcesoriów komput.	1 351
80113 - Dowożenie uczniów do szkół		180 115
	3020 - Wydatki osob.niezalicz.do w	1 500
	4010 - Wynagrodzenia osob. prac	49 600
	4040 - Dodatkowe wynagrodzenie	4 039
	4110 - Składki na ubezpieczenia sp	8 100
	4120 - Składki na FP	1 314
	4210 - Zakup materiałów i wyposa	50 000
	4280 - Zakup usług zdrowotnych	100
	4300 - Zakup usług pozostałych	60 000
	4360 - Opł.z tyt.zakupu tel.komórko	600
	4410 - Podróże służbowe krajowe	200
	4430 - Różne opłaty i składki	2 403
	4440 - Odpisy na ZFŚS	1 659
	4700 - Szkolenia pracowników niek	600
80146-Dokształcanie i doskonalenie nauczycieli		5 000
	4300 - Zakup usług pozostałych	5 000
851 - Ochrona zdrowia		1 381 802
85154 - Przeciwdziałanie alkoholizmowi		26 700
	3030 - Różne wydatki na rzecz os.	5 000
	4110 - Składki na ubezpieczenia sp	430
	4120 - Składki na FP	70
	4210 - Zakup materiałów i wyposa	4 060
	4170 - Wynagrodzenia bezosobow	11 240
	4300 - Zakup usług pozostałych	3 500
	4410 - Podróże służbowe krajowe	200
	4510 - Opłaty na rzecz budżetu par	500
	4700 - Szkolenia pracowników niek	1 000
	4750 - Zakup akcesoriów komput.	500
	4740 - Zakup mat.pap.do sprzętu d	200

	85153 - Zwalczanie narkomanii		2 000
		4300 - Zakup usług pozostałych	2 000
	85195-Pozostała działalność		1 353 102
		4260 - Zakup energii	2 500
		4300 - Zakup usług pozostałych	5 000
		6058 - Wyd.inwest.j.b./fin.progr.UE	427 478
		6059 - Wyd.inwest.j.b./współ.prog.	918 124
	852-Pomoc społeczna		1 484 184
	85202 - Domy pomocy społecznej		149 000
		4330 - Zakup usług przez JST	149 000
	85212 -Świadczenia rodzinne		900 000
		3110 - Świadczenia społeczne	873 000
		4010 - Wynagrodzenia osob. prac	18 900
		4040 - Dodatkowe wynagrodzenie	1 100
		4110 - Składki na ubezpieczenia sp	3 200
		4120 - Składki na FP	500
		4210 - Zakup materiałów i wyposa	100
		4300 - Zakup usług pozostałych	1 600
		4410 - Podróże służbowe krajowe	100
		4700 - Szkolenia pracowników niek	500
		4740 - Zakup mat.pap.do sprzętu d	200
		4750 - Zakup akcesoriów komput.	800
	85213 - Składki na ubezpiecz. zdrow. opłacane za osoby pobie.świad.z pom.spot.		14 500
		4130 - Składki na ubezpiecz. zdrow	14 500
	85214 - Zasiłki i pomoc w nat. oraz skł. na ubezpie. spot.		90 000
		3110 - Świadczenia społeczne	90 000
	85215 - Dodatki mieszkaniowe		8 000
		3110 - Świadczenia społeczne	8 000
	85216 - Zasiłki stałe		121 000
		3110 - Świadczenia społeczne	121 000
	85219 - Ośrodki pomocy społecznej		181 684
		3020 - Wydatki osobowe niezaliczone do wynagrodzeń	4 540
		4010 - Wynagrodzenia osob. prac	116 508
		4040 - Dodatkowe wynagrodzenie	9 660
		4110 - Składki na ubezpieczenia sp	19 051
		4120 - Składki na FP	3 091
		4210 - Zakup materiałów i wyposa	2 562
		4280 - Zakup usług zdrowotnych	400
		4300 - Zakup usług pozostałych	9 639
		4350 - Zakup usług dostępu do siec	855
		4370 - Opt.z tyt.zakup.tel.stacjon.	1 807
		4410 - Podróże służbowe krajowe	2 467
		4430 - Różne opłaty i składki	337
		4440 - Odpisy na ZFŚS	6 000
		4480 - Podatek od nieruchomości	220
		4700 -Szkolenia pracowników niebędących członkami korpusu służby cyw	2 000
		4740 - Zakup mat.pap.do sprzętu drukarskiego i urzędzeń kserograficznych	468
		4750 - Zakup akcesoriów kom.	2 079
	85295 - Pozostała działalność		20 000
		3110 - Świadczenia społeczne	20 000

900 - Gospodarka komunalna i ochrona środowiska		6 005 617
90015 - Oświetlenie ulic, placów i dróg		180 000
	4260 - Zakup energii	100 000
	4300 - Zakup usług pozostałych	80 000
90019 - Wpływy i wydatki związ. z gromadz. śr. z opłat i kar za korzyst. ze środowiska		1 500
	4520 - Opłaty na rzecz budżetów jedn. samorządu terytorialneg	1 500
90095 - Pozostała działalność		5 824 117
	4040 - Dodatkowe wynagrodzenie	743
	4110 - Składki na ubezpieczenia sp	112
	4120 - Składki na FP	19
	4210 - Zakup materiałów i wyposa	10 706
	4260 - Zakup energii	30 000
	4270 - Zakup usług remontowych	15 600
	4300 - Zakup usług pozostałych	150 000
	6058 - Wyd.inwest.j.b./fin.progr.UE	1 988 273
	6059 - Wyd.inwest.j.b./współ.prog.	3 628 664
921 - Kultura i ochrona dziedzictwa narodowego		212 533
92109 - Domy i ośrodki kultury, świetlice i kluby		93 284
	3020 - Wydatki osobowe niezaliczone do wynagrodzeń	500
	4040 - Dodatkowe wynagrodzenie	18
	4110 - Składki na ubezpieczenia sp	6 700
	4120 - Składki na FP	1 000
	4170 - Wynagrodzenia bezosobow	51 100
	4210 - Zakup materiałów i wyposa	10 049
	4260 - Zakup energii	12 000
	4270 - Zakup usług remontowych	3 000
	4280 - Zakup usług zdrowotnych	375
	4300 - Zakup usług pozostałych	4 128
	4350 - Zakup usług dostępu do siec	2 293
	4360 - Opł.z tyt.zakupu tel.komórko	1 111
	4430 - Różne opłaty i składki	1 010
92116 - Biblioteki		114 249
	3020 - Wydatki osobowe niezaliczone do wynagrodzeń	1 600
	4010 - Wynagrodzenia osob. prac	67 342
	4040 - Dodatkowe wynagrodzenie	5 390
	4110 - Składki na ubezpieczenia sp	10 982
	4120 - Składki na FP	1 789
	4170 - Wynagrodzenia bezosobow	3 400
	4210 - Zakup materiałów i wyposaz	7 545
	4240 - Zakup pomocy naukowych, dydaktycznych i książek	4 673
	4260 - Zakup energii	3 500
	4280 - Zakup usług zdrowotnych	120
	4300 - Zakup usług pozostałych	1 378
	4350 - Zakup usl.dostępu do Intern	1 056
	4370 - Opł.z tyt.zakup.usł.tel.stacj.	2 115
	4410 - Podróże służbowe krajowe	520
	4430 - Różne opłaty i składki	326
	4440 - Odpisy na ZFŚS	2 212
	4700 -Szkolenia pracowników niebędących członkami korpusu służby cyw	200
	4750 - Zakup akcesoriów komutero	101

	92120 - Ochrona i konserwacja zabytków		5 000
		2830 - Dotacje celowe z budżetu na finans. lub dofinansow. zadań zleconych do realizacji pozostałym jednostk. niezaliczonym do sektora finansów publicznych	5 000
926 - Kultura Fizyczna i Sport			45 809
	92601 - Obiekty sportowe		21 159
		4110 - Składki na ubezpieczenia sp	2 718
		4120 - Składki na FP	441
		4170 - Wynagrodzenia bezosobow	18 000
	92695 - Pozostała działalność		24 650
		2830 - Dotacje celowe z budżetu na finans. lub dofinansow. zadań zleconych do realizacji pozostałym jednostk. niezaliczonym do sektora finansów publicznych	22 300
		4210-Zakup materiałów i wyposaze	2 000
		4300-Zakup usług pozostałych	350
	Wydatki ogółem w tym:		13 285 257
	<i>wydatki bieżące</i>		6 309 018
	<i>wydatki majątkowe</i>		6 976 239
Rozchody		992 - Spłata otrzymanych krajowych pożyczek i kredytów	2 095 003
	O g ó ł e m wydatki i rozchody:		15 380 260

Załącznik Nr 3
do uchwały Nr XXXI/157/09
Rady Gminy Ruja
z dnia 29.12.2009 r.

**WYDATKI NA WIELOLETNIE PROGRAMY INWESTYCYJNE NA LATA 2010-2012
WEDŁUG ZADAŃ**

ROK	Nazwa zadania	Wartość inwestycji brutto	Termin realizacji	Ogółem (planowane wydatki) w 2010 roku	Finansowanie			Jednostka organizacyjna realizująca program lub koordynująca wykonanie programu
					środki własne	Środki Unijne	Kredyt bankowy OGÓŁEM	
1	2	3	4	5	6	7	8	9
2010	1. Budowa Ośrodka Zdrowia z punktem aptecznym w Tyńcu Legnickim (III+IV etap)	1 871 213	2009-2010	1 345 602	318 124	427 478	600 000	Urząd Gminy
	2. Budowa kanalizacji sanitarnej - tranzyt Tyńiec Legnicki-Ruja oraz dla mieszkańców Ruja	5 616 937	2010	5 616 937	300 000	1 988 273	3 328 664	Urząd Gminy
	3. Wyrównywanie szans edukacyjnych na terenach wiejskich poprzez budowę pięciu przedszkoli integracyjnych w gminach wiejskich Święta Katarzyna Ruja, Kunice oraz Dzieńków	604 900	2009-2010	7 000	7 000			Fundacja "Promyk" z siedzibą w Ruju
	R A Z E M w roku 2010	8 093 050		6 969 539	625 124	2 415 751	3 928 664	
2011	Na etapie sporządzenia projektu budżetu gminy na 2010 rok, na następne lata budżetowe nie planuje się żadnych zadań inwestycyjnych							
2012								

Załącznik nr 2a
do uchwały Nr XXXI/157/09
Rady Gminy Ruja
z dnia 29.12.2009 r.

Wykaz planowanych wydatków majątkowych na 2010 rok

Lp.	Dział	Rozdz.	Wydatki majątkowe	Łączne koszty finansowe	źródła finansowania			Jednostka organizacyjna realizująca program lub koordynująca wykonanie programu
					środki własne	ŚRODKI UNIJNE	Kredyt	
1.	2.	3.	4.	5.	6.	7.	8.	9.
1.	750	75023	Zakup sprzętu komputerowego do UG.	6 700	6 700			Urząd Gminy
2.	851	85121	Budowa Ośrodka Zdrowia z punktem aptecznym w Tyńcu Legnickim (etap III+IV)	1 345 602	318 124	427 478	600 000	Urząd Gminy
3.	900	90095	Budowa kanalizacji sanitarnej tranzyt Tyńiec Legnicki-Ruja oraz dla miejscowości Ruja	5 616 937	300 000	1 988 273	3 328 664	Urząd Gminy
4.	801	80104	Wyrównywanie szans edukacyjnych na terenach wiejskich poprzez budowę pięciu przedszkoli integracyjnych w gminach Święta Katarzyna, Ruja, Kunice oraz Dzierżonów	7 000	7 000			Fundacja "Promyk słońca" Urząd Gminy
Ogółem				6 976 239	631 824	2 415 751	3 928 664	x

Załącznik nr 3b
do uchwały Nr XXCVI/157/09
Rady Gminy Ruja
z dnia 29.12.2009 r.

Wydatki na programy i projekty realizowane ze środków pochodzących z funduszy strukturalnych i Funduszu Spójności

Lp.	Projekt	Klasyfikacja (dział, rozdział)	Wydatki w okresie realizacji Projektu (całkowita wartość Projektu)	5	6	7	Planowane wydatki z tego:		
							ŚRODKI Z BUDŻETU KRAJOWEGO	ŚRODKI Z BUDŻETU UNII EUROPEJSKIEJ	9
				Wydatki razem (6+9)	Wydatki razem (7+8)	pożyczki i kredyty	z tego: zrodła finansowania:	z tego: środki własne gminy	
				4	5	6	7	8	9
1.	Nazwa projektu: Budowa Ośrodka Zdrowia z punktem aptecznym w Tyncu Legnickim (III+IV etap)								
	Razem wydatki:	851-85121	1 871 213	1 345 602	618 124	600 000	318 124		427 478
	z tego:								
	2010 r.		1 871 213	1 345 602	618 124	600 000	318 124		427 478
2.	Nazwa projektu: Budowa kanalizacji sanitarnej - tranzyt Tyniec Legnicki - Ruja oraz dla miejscowości Ruja								
	Razem wydatki:	900-00005	5 616 937	5 616 937	3 628 664	3 328 664	300 000		1 988 273
	z tego:								
	2010 r.		5 616 937	5 616 937	3 628 664	3 328 664	300 000		1 988 273
	Ogółem		7 488 150	6 962 539	4 546 788	3 928 664	618 124		2 415 751

Załącznik nr 4
do uchwały Nr XXX/157/09
Rady Gminy Ruja
z dnia 29.12.2009 r.

Dotacje celowe udzielone w 2010 r. z budżetu gminy podmiotom należącym i nie należącym
do sektora finansów publicznych

Lp.	Dział	Rozdział	§	Nazwa zadania	Kwota dotacji celowej
1	2	3	4	5	6
I. JEDNOSTKI NALEŻĄCE DO SEKTORA FINANSÓW PUBLICZNYCH:					
1	801	80104	2310	zadania gminy wynikające z ustawy o systemie oświaty /Gmina Środa Śląska/	4 450
2.	801	80105	2310	zadania gminy wynikające z ustawy o systemie oświaty /Urząd Miasta Legnica/	11 320
II. JEDNOSTKI NIE NALEŻĄCE DO SEKTORA FINANSÓW PUBLICZNYCH:					
1.	921	92120	2830	zadania gminy wynikające z ustawy o ochronie zabytków i opiece nad zabytkami /Właściciele i posiadacze obiektów zabytkowych położonych na terenie gminy, wybrani wg kryteriów określonych w odrębnej uchwale/	27 300 5 000
2.	926	92695	2830	zadania gminy wynikające z ustawy o kulturze fizycznej /organizacje pozarządowe i inne podmioty prowadzące działalność pożytku publicznego, wybrani w trybie określonym ustawą/	22 300
DOTACJE CELOWE OGÓLEM:					43 070

w złotych

Załącznik nr 5
do uchwały Nr XXX/157/09
Rady Gminy Ruja
z dnia 29.12.2009 r.

PRZYCHODY BUDŻETU GMINY NA 2010 ROK

<i>Przychody ogółem</i>	6 166 937 zł.
w tym:	
1. Kredyt bankowy (na budowę Ośrodka Zdrowia z punktem aptecznym w Tyńcu Legnickim etap III+IV)	600 000 zł.
2. Kredyt bankowy (na budowę kanalizacji sanitarnej tranzyt Tyniec Legnicki – Ruja oraz dla miejscowości Ruja)	3 328 664 zł.
3. Kredyt bankowy (kredyt bankowy z przeznaczeniem na dofinansowanie projektu realizowanego w ramach działania „Podstawowe usługi dla gospodarki i ludności wiejskiej” Program Rozwoju Obszarów Wiejskich 2007-2013	1 988 273 zł.
4. Wolne środki jako nadwyżka środków pieniężnych na rachunku bieżącym budżetu gminy wynikających, z rozliczeń kredytów i pożyczek z lat ubiegłych	250 000 zł.

Załącznik nr 6
do uchwały Nr XXX/157/09
Rady Gminy Ruja
z dnia 29.12.2009 r.

ROZCHODY BUDŻETU GMINY NA 2010 ROK

Rozchody ogółem

2 095 003 zł.

w tym:

1. Spłata zaciągniętych kredytów długoterminowych 80 752 zł.

2. Spłata kredytu bankowego przeznaczonego na dofinansowanie projektu realizowanego w ramach działania „Podstawowe usługi dla gospodarki i ludności wiejskiej” Program Rozwoju Obszarów Wiejskich 2007-2013 1 988 273 zł.

3. Spłata zaciągniętych pożyczek z Wojewódzkiego Funduszy Ochrony Środowiska i Gospodarki Wodnej 25 978 zł.

Załącznik Nr 7
do uchwały Nr XXX/157/09
Rady Gminy Ruja
z dnia 29.12.2009 r.

Dochody i wydatki związane z realizacją zadań z zakresu
administracji rządowej i innych zadań zleconych odrębnymi ustawami

Dochody

Dział	Rozdział	Paragraf	Wyszczególnienie	Plan
750			Administracja publiczna	49 377
	75011		Urzędy Wojewódzkie	49 377
		2010	Dotacje cel. otrzymane z budżetu państwa na realizację zadań bież. z zakresu admin. rządowej oraz innych zadań zleconych gminie	49 377
751			Urzędy naczelnych organów władzy państwowej kontroli i ochrony prawa oraz sądownictwa	450
	75101		Urzędy naczelnych organów władzy państwowej kontroli i ochrony prawa	450
		2010	Dotacje cel. otrzymane z budżetu państwa na realizację zadań bież. z zakresu admin. rządowej oraz innych zadań zleconych gminie	450
754			Bezpieczeństwo publiczne i ochrona przeciwpożarowa	1 000
	75414		Obrona cywilna	1 000
		2010	Dotacje cel. otrzymane z budżetu państwa na realizację zadań bież. z zakresu admin. rządowej oraz innych zadań zleconych gminie	1 000
852			Pomoc społeczna	903 300
	85212		Świadczenia rodzinne	900 000
		2010	Dotacje cel. otrzymane z budżetu państwa na realizację zadań bież. z zakresu admin. rządowej oraz innych zadań zleconych gminie	900 000
	85213		Składki na ubezpieczenie zdrowotne opłacane za osoby pobierające niektóre świadczenia z pomocy społecznej	3 300
		2010	Dotacje cel. otrzymane z budżetu państwa na realizację zadań bież. z zakresu admin. rządowej oraz innych zadań zleconych gminie	3 300
Ogółem dochody:				954 127

PLAN DOCHODÓW ZWIĄZANYCH Z REALIZACJĄ ZADAŃ Z ZAKRESU ADMINISTRACJI RZĄDOWEJ
PODLEGAJĄCYCH PRZEKAZANIU DO BUDŻETU PAŃSTWA W 2010 R.

Dział	Rozdział	Paragraf	DOCHODY BUDŻETU PAŃSTWA
852-Pomoc społeczna			6 000
	85212-Swiadczenia rodzinne		6 000
		0970-Wpływy z różnych dochodów	6 000

/ w zł./

Wydatki

Dział	Rozdział	Paragraf	Wyszczególnienie	Plan
750			Administracja publiczna	49 377
	75011		Urzędy Wojewódzkie	49 377
		4010	Wynagrodzenia osob. pracowników	38 674
		4040	Dodatkowe wynagrodzenie roczne	3 358
		4110	Składki na ubezpieczenia społeczne	6 320
		4120	Składki na FP	1 025
751			Urzędy naczelnych organów władzy państwowej kontroli i ochrony prawa oraz sądownictwa	450
	75101		Urzędy naczelnych organów władzy państwowej kontroli i ochrony prawa	450
		4210	Zakup materiałów i wyposażenia	150
		4300	Zakup usług pozostałych	300
754			Bezpieczeństwo publiczne i ochrona przeciwpożarowa	1 000
	75414		Obrona cywilna	1 000
		4210	Zakup materiałów i wyposażenia	500
		4300	Zakup usług pozostałych	500
852			Pomoc społeczna	903 300
	85212		Świadczenia rodzinne	900 000
		3110	Świadczenia społeczne	873 000
		4010	Wynagrodzenia osob. pracowników	18 900
		4040	Dodatkowe wynagrodzenia roczne	1 100
		4110	Składki na ubezpieczenia społeczne	3 200
		4120	Składki na FP	500
		4210	Zakup materiałów i wyposażenia	100
		4300	Zakup usług pozostałych	1 600
		4410	Podróże służbowe krajowe	100
		4700	Szkolenia pracowników niebędących członkami	500
		4740	Zakup mat.pap. do sprzętu drukarskiego	200
		4750	Zakup akcesoriów komputerowych, w tym pro	800
	85213		Składki na ubezpieczenie zdrowotne opłacane za osoby pobierające niektóre świadczenia z pomocy społecznej	3 300
		4130	Składki na ubezpieczenia zdrowotne	3 300
Ogółem wydatki:				954 127

**Załącznik nr 8 do uchwały nr XXX/157/
/09 Rady Gminy Ruja z dnia 29 grudnia
2009 r.**

Plan przychodów i wydatków Gminnego Funduszu
Ochrony Środowiska i Gospodarki Wodnej na 2010 rok

Lp.	Treść	Kwota
1.	Stan środków na początek roku	0
2.	Przychody	3 500
	900 - Gospodarka Komunalna i Ochrona Środowiska	3 500
	90011 - Fundusz Ochrony Środowiska i Gospodarki Wodnej	3 500
	0690 - Wpływy z różnych opłat	3 500
	Przychody ogółem :	3 500
3.	Wydatki	
	900 - Gospodarka Komunalna i Ochrona Środowiska	500
	90011 - Fundusz Ochrony Środowiska i Gospodarki Wodnej	500
	4300 - Zakup usług pozostałych	500
	Wydatki ogółem :	500
4.	Stan środków na koniec roku	3 000

581

**ZARZĄDZENIE NR 5/10
STAROSTY MILICKIEGO**

z dnia 10 lutego 2010 r.

w sprawie ustalenia średniego miesięcznego kosztu utrzymania dziecka w niepublicznej placówce opiekuńczo-wychowawczej typu socjalizacyjnego pod nazwą „Dom nad Baryczą” w Sułowie w 2010 r.

Na podstawie art. 6 pkt 15 i art. 86 ust. 7 i 7a ustawy z dnia 12 marca 2004 r. o pomocy społecznej (tekst jednolity Dz. U. z 2009 r. Nr 175, poz. 1362 z późn. zm.) zarządzam, co następuje:

§ 1. Ustala się średni miesięczny koszt utrzymania dziecka w niepublicznej placówce opiekuńczo-wychowawczej typu socjalizacyjnego pod nazwą „Dom nad Baryczą” w Sułowie w 2010 r. w kwocie 2.696,00 zł.

§ 2. Zarządzenie wchodzi w życie z pierwszym dniem miesiąca przypadającego po miesiącu, w którym zostało opublikowane w Dzienniku Urzędowym Województwa Dolnośląskiego.

Starosta Milicki:
Piotr Lech

582



WOJEWODA DOLNOŚLĄSKI

Wrocław, dnia 3 lutego 2010 r.

NK.II.BSZ2.0911-1/10-1

Rozstrzygnięcie nadzorcze

Na podstawie art. 91 ust. 1 ustawy z dnia 8 marca 1990 r. o samorządzie gminnym (Dz. U. Nr 142, poz. 1591, z późn. zm.)

stwierdzam nieważność

uchwały nr LIV/385/09 Rady Miejskiej w Nowogrodźcu z dnia 30 grudnia 2009 roku w sprawie powołania Młodzieżowej Rady Miejskiej w Nowogrodźcu z powodu istotnego naruszenia prawa, tj. art. 88 ust. 1 Konstytucji Rzeczypospolitej Polskiej z dnia 2 kwietnia 1997 r. (Dz. U. Nr 78, poz. 483, z późn. zm.), art. 4 ust. 1 oraz art. 13 pkt 2 ustawy z dnia 20 lipca 2000 roku o ogłaszaniu aktów normatywnych i niektórych innych aktów prawnych (t.j. Dz. U z 2007 r. Nr 68, poz. 449, z późn. zm.).

UZASADNIENIE

Na sesji dnia 30 grudnia 2009 r., działając na podstawie art. 5b ust. 2 i 3 oraz art. 7 ust. 1 pkt 17 ustawy z dnia 8 marca 1990 r. o samorządzie gminnym (Dz. U. Nr 142, poz. 1591, z późn. zm.), zwanej dalej ustawą, Rada Miejska w Nowogrodźcu podjęła uchwałę nr LIV/385/09 w sprawie powołania Młodzieżowej Rady Miejskiej w Nowogrodźcu.

Uchwała ta wpłynęła do organu nadzoru dnia 7 stycznia 2010 r.

W trakcie postępowania nadzorczego dotyczącego przedmiotowej uchwały, organ nadzoru stwierdził, że uchwała ta została podjęta z istotnym naruszeniem prawa, tj. z naruszeniem art. 88 ust. 1 Konstytucji Rzeczypospolitej Polskiej z dnia 2 kwietnia 1997 r. (Dz. U. Nr 78, poz. 483, z późn. zm.), art. 4 ust. 1 oraz art. 13 pkt 2) ustawy z dnia 20 lipca 2000 roku o ogłaszaniu aktów normatywnych i niektórych innych aktów prawnych (t.j. Dz. U z 2007 r. Nr 68, poz. 449, z późn. zm.).

Zgodnie z art. 88 ust. 1 Konstytucja Rzeczypospolitej Polskiej *warunkiem wejścia w życie ustaw, rozporządzeń oraz aktów prawa miejscowego jest ich ogłoszenie*. Przepis art. 13 pkt. 2 ustawy o ogłaszaniu aktów normatywnych i niektórych innych aktów prawnych stanowi, iż w *wojewódzkim dzienniku urzędowym ogłasza się akty prawa miejscowego stanowiące m.in. przez gminy*. Zgodnie z brzmieniem art. 4

ust. 1 ustawy o ogłaszaniu aktów normatywnych i niektórych innych aktów prawnych akty normatywne, zawierające przepisy powszechnie obowiązujące, ogłaszane w dziennikach urzędowych wchodzi w życie po upływie czternastu dni od dnia ich ogłoszenia, chyba że dany akt normatywny określi termin dłuższy.

Zdaniem organu nadzoru powołanie młodzieżowej rady miejskiej oraz nadanie jej statutu stanowi akt prawa miejscowego w rozumieniu art. 40 ust. 1 ustawy o samorządzie gminnym. Akty prawa miejscowego to akty normatywne, obowiązujące na obszarze działania organu stanowiącego (np. na obszarze gminy), zawierające normy o charakterze abstrakcyjnym (czyli takie, które zawierają regulacje powtarzalnych zachowań wymaganych od adresata normy w każdym przypadku, gdy ziszcza się określone w normie prawnej okoliczności) i generalnym (czyli normy adresowane do bliżej nieokreślonego kręgu podmiotów).

Przedmiotowa uchwała, zdaniem organu nadzoru, jako akt prawa miejscowego, podlega określonym prawnie reżimom zawartym w ww. normach prawnych. Dotyczy to obowiązku ogłaszania aktów prawa miejscowego w określony sposób. Należy podkreślić, iż ogłoszenie aktu prawa miejscowego jest warunkiem koniecznym do wejścia w życie danego aktu. Jest to zasada niezwykle ważna, gdyż oznacza ona, że akt prawny, który nie został należycie ogłoszony, prawnie nie istnieje, nie może zatem obowiązywać i wywoływać skutków prawnych. (...) obowiązkiem organów stanowiących prawo jest dopełnienie obowiązku ogłoszenia aktu prawnego, co umożliwi zapoznanie się z jego treścią (...) (*W. Skrzydło, Konstytucja Rzeczypospolitej Polskiej. Komentarz., Zakamycze 2002, wyd. IV*).

Tymczasem w § 4 uchwały nr LIV/385/09 z dnia 30 grudnia 2009 roku Rada Miejska w Nowogrodźcu postanowiła, że „Uchwała wchodzi w życie z dniem podjęcia.”. Tym samym organ stanowiący uchybił obowiązkowi publikacji wynikającemu z art. 88 Konstytucji Rzeczypospolitej Polskiej oraz z art. 13 pkt 2 ustawy o ogłaszaniu aktów normatywnych i niektórych innych aktów prawnych, dotyczącym konieczności ogłoszenia ww. uchwały w Dzienniku Urzędowym Województwa Dolnośląskiego.

Rada Miejska w Nowogrodźcu naruszyła również art. 4 ust. 1 ustawy o ogłaszaniu aktów normatywnych i niektórych innych aktów prawnych, poprzez określenie wejścia w życie uchwały ...z *dnem podjęcia*, tj. w terminie krótszym niż czternaście dni od dnia ogłoszenia.

Tym samym organ nadzoru stwierdził, że zawarcie w przedmiotowej uchwale zapisu, zgodnie z którym uchwała wchodzi w życie z dniem podjęcia i nieskierowanie tej uchwały do ogłoszenia we właściwym promulgatorze narusza prawo w sposób istotny, co czyni zasadnym stwierdzenie nieważności uchwały w całości.

Jednocześnie organ nadzoru pragnie zwrócić uwagę na następujące zapisy załączonego do uchwały Statutu Młodzieżowej Rady Miejskiej w Nowogrodźcu:

- § 3 ust. 1 statutu – młodzieżowa rada miejska, jako podmiot o charakterze konsultacyjnym, pozbawiona jest przymiotów osoby prawnej (nie posiada osobowości prawnej ani zdolności prawnej), a tym samym nie może tworzyć związków oraz wchodzić w skład federacji. Kompetencję do wyposażenia podmiotu prawnego, innego niż osoba fizyczna, w atrybuty osoby prawnej posiada jedynie ustawodawca, który zamiar swój materializuje poprzez konkretną normę prawną – tak czyni np. w art. 2 ust. 2 ustawy o samorządzie gminnym, w którym nadaje osobowość prawną gminie. Brak jest przepisu, który nadaje osobowość prawną lub zdolność prawną młodzieżowej radzie gminy. Brak również upoważnienia ustawowego, na podstawie którego gmina mogłaby taką osobowość nadawać, co sprawia, że młodzieżowa rada miejska nie jest samodzielnym podmiotem zdolnym do przystępowania do związków, federacji bądź do członkostwa w innych organizacjach. Taką zdolność ma natomiast gmina, która może tworzyć związki i przystępować do federacji na zasadach określonych w przepisach prawa.
- § 7 ust. 1 statutu – zgodnie z art. 5b ust. 3 ustawy o samorządzie gminnym, rada gminy, powołując młodzieżową radę gminy, nadaje jej statut określający tryb wyboru jej członków i zasady jej działania. Zapis § 7 ust. 1 statutu: *Rada składa się z 12 Radnych, wybieranych przez młodzież w wyborach, przeprowadzonych zgodnie z ordynacją wyborczą w macierzystych placówkach*, nie stanowi realizacji upoważnienia ustawowego zawartego w art. 5b ust 3 ustawy o samorządzie gminnym, gdyż nie reguluje kwestii trybu wyborów, a odsyła do bliżej nieokreślonej regulacji nazwanej „ordynacja wyborcza”. Ponadto zapis redakcyjny ww. przepisu statutu sugeruje istnienie więcej niż jednej „ordynacji wyborczej”, tj. ordynacji wyborczej odrębnej dla każdej „macierzystej placówki”. Jednocześnie organ nadzoru zwraca uwagę, iż na podstawie upoważnienia zawartego w art. 5b ust. 3 ustawy o samorządzie gminnym, Rada Miejska w Nowogrodźcu nie otrzymała możliwości upoważnienia kogokolwiek do uregulowania kwestii trybu wyborów do młodzieżowej rady miejskiej. Wątpliwości budzi również § 7 ust. 1 i 2 w zakresie, w którym określono liczbowy skład Rady oraz liczbę mandatów do obsadzenia w każdej placówce. Tak sformułowany zapis wynika najprawdopodobniej z faktu, iż w chwili obecnej chęć uczestniczenia w w/w inicjatywie upowszechniania idei samorządowej wśród młodzieży zadeklarowały trzy samorządy uczniowskie. Jednak powołanie młodzieżowej rady miejskiej jest aktem prawa miejscowego – obowiązującego na obszarze działania całej gminy, konsekwencją czego nie można zamykać dostępu do uczestnictwa w jej pracach młodzieży z innych placówek oświatowych w tej gminie (ograniczenie czynnego i biernego prawa wyborczego).

- § 11 ust. 1 statutu – art. 23 ust. 1 zd. 2 ustawy o samorządzie gminnym stanowi, iż radny nie jest związany instrukcjami wyborców. Stanowiąc o zakresie odpowiedzialności radnego Rada Miejska w Nowogrodźcu przekroczyła swoje kompetencje ustawowe. Zakres odpowiedzialności radnego związany jest ze statusem radnego jako przedstawiciela wyborców i ma charakter odpowiedzialności politycznej.
- § 11 ust. 2 statutu – zgodnie z art. 5b ust. 3 w związku z art. 19 ust. 2 ustawy o samorządzie gminnym zadaniem przewodniczącego rady jest wyłącznie organizowanie pracy rady oraz prowadzenie obrad rady. Przewodniczący młodzieżowej rady gminy nie ma kompetencji do oceny pracy radnych, ani do zwracania radnym uwagi w razie uchybień. Takie stanowisko prezentuje Naczelny Sąd Administracyjny we Wrocławiu, który w uzasadnieniu do wyroku z dnia 3 listopada 2009 r. (sygn. akt. III SA/Wr 369/09) stwierdził, że obowiązujące przepisy prawa nie dają radzie gminy upoważnienia do stosowania wobec radnych środków dyscyplinujących, gdy nie wywiązują się oni z obowiązku uczestniczenia w sesjach rady i pracach jej komisji. W tym miejscu uzasadnienia należy przywołać art. 7 ust. 1 Europejskiej Karty Samorządu Terytorialnego z dnia 15 października 1985 r. (Dz. U. z 1994 r., Nr 124, poz. 607), zgodnie z którym „status przedstawicieli wybieranych do władz lokalnych powinien zapewniać swobodne wykonywanie ich mandatu” mandat radnego ma charakter mandatu wolnego, radny, w ramach działań zgodnych z prawem ponosi jedynie polityczną odpowiedzialność przed wyborcami. Z powyższego wynika, że kompetencję oceny pracy radnych mają jedynie wyborcy, którzy materializują ją w akcie wyboru.
- § 23 ust. 3 i 6 statutu – zapis ten jest sprzeczny z generalną zasadą jawności działalności organów wyrażoną w art. 11b ust. 1 zdanie 2 ustawy o samorządzie gminnym, który stanowi, iż ograniczenia jawności mogą wynikać wyłącznie z ustaw. Takie ograniczenie występuje np. w art. 19 ust. 1 ustawy o samorządzie gminnym. Z powyższego wynika, że to nie radni decydują o ograniczeniu jawności głosowania, a ustawodawca. Dlatego przyznanie kompetencji decyzyjnej w tym zakresie młodzieżowej radzie gminy stanowi przekroczenie kompetencji przez radę gminy, a co za tym idzie, istotne naruszenie prawa.
- § 28 ust. 3 statutu – zapis ten stanowi istotne naruszenie art. 88 ust. 1 Konstytucji Rzeczypospolitej Polskiej, art. 4 ust. 1 oraz art. 13 pkt. 2) ustawy o ogłaszaniu aktów normatywnych i niektórych innych aktów prawnych. Organ nadzoru zwraca również uwagę, że jest to zapis rozbieżny z zapisem § 4 uchwały nr LIV/385/09 Rady Miejskiej w Nowogrodźcu z dnia 30 grudnia 2009 r. w sprawie powołania Młodzieżowej Rady Miejskiej w Nowogrodźcu.

Zgodnie z art. 92 ust. 1 ustawy o samorządzie gminnym stwierdzenie przez organ nadzoru nieważności uchwały organu gminy wstrzymuje jej wykonanie z mocy prawa w zakresie objętym stwierdzeniem nieważności, z dniem doręczenia rozstrzygnięcia nadzorczego.

Na podstawie art. 98 ust. 1 ustawy o samorządzie gminnym, w związku z art. 54 § 1 ustawy z dnia 30 sierpnia 2002 r. – Prawo o postępowaniu przed sądami administracyjnymi (Dz. U. Nr 163, poz. 1270, z późn. zm.) niniejsze rozstrzygnięcie może być zaskarżone do Wojewódzkiego Sądu Administracyjnego we Wrocławiu, za pośrednictwem Wojewody Dolnośląskiego, w terminie 30 dni od dnia jego doręczenia.

Wojewoda Dolnośląski:
Rafał Jurkowlaniec



WOJEWODA DOLNOŚLĄSKI

Wrocław, dnia 26 lutego 2010 r.

NK.II.PK1.0911-2/10

Rozstrzygnięcie nadzorcze

Na podstawie art. 91 ust. 1 ustawy z dnia 8 marca 1990 r. o samorządzie gminnym (tekst jednolity Dz. U. z 2001 r., Nr 142, poz. 1591, z późniejszymi zmianami) Wojewoda Dolnośląski – organ nadzoru nad jednostkami samorządu terytorialnego

stwierdza nieważność

uchwały Rady Miejskiej Dzierżoniowa z dnia 13 stycznia 2010 roku nr LIII/322/10 w sprawie ustanowienia dorocznych nagród za osiągnięcia w dziedzinie upowszechniania i ochrony kultury materialnej Miasta Dzierżoniowa o nazwie „Piękna Fasada” z powodu istotnego naruszenia art. 7a ust. 3 ustawy z dnia 25 października 1991 r. o organizowaniu i prowadzeniu działalności kulturalnej (tekst jednolity Dz. U. z 2001 r., Nr 13, poz. 123, z późniejszymi zmianami).

Uzasadnienie

Rada Miejska Dzierżoniowa podjęła na sesji w dniu 13 stycznia 2010 roku uchwałę nr LIII/322/10 w sprawie ustanowienia dorocznych nagród za osiągnięcia w dziedzinie upowszechniania i ochrony kultury materialnej Miasta Dzierżoniowa o nazwie „Piękna Fasada”

Uchwała wpłynęła do Organu Nadzoru w dniu 29 stycznia 2010 roku.

Zgodnie z treścią uchwały Rada ustanowiła doroczne nagrody za osiągnięcia w dziedzinie upowszechniania i ochrony kultury materialnej Miasta Dzierżoniowa oraz określiła regulamin ich przyznawania.

Podstawę prawną przedmiotowej uchwały stanowi art. 7a ustawy o organizowaniu i prowadzeniu działalności kulturalnej. Wedle art. 7a ust. 3 tejże ustawy minister właściwy do spraw kultury i ochrony dziedzictwa narodowego, w drodze rozporządzenia, a **organy samorządu terytorialnego w drodze uchwały**, określają szczegółowe zasady i tryb przyznawania nagród, o których mowa w ust. 1 i 2, oraz ich wysokość.”

Zgodnie z zapisami zawartymi w powyższym unormowaniu ustawowym wysokość nagród za osiągnięcia w dziedzinie twórczości artystycznej, upowszechniania i ochrony kultury, określona zostaje w drodze uchwały organu samorządu terytorialnego. W tym miejscu trzeba zauważyć, że w myśl art. 11a ust. 1 ustawy o samorządzie gminnym organami gminy są rada gminy i wójt (burmistrz, prezydent miasta). Zgodnie z art. 15 ust. 1 ustawy o samorządzie gminnym organem stanowiącym i kontrolnym w gminie jest rada gminy. Natomiast wedle art. 14 niniejszej ustawy uchwały podejmowane są przez radę gminy zwykłą większością głosów w obecności co najmniej połowy ustawowego składu rady, w głosowaniu jawnym, chyba że ustawa stanowi inaczej. Z powyższego w jednoznaczny sposób wynika, że to rada jest organem gminy umocowanym do stanowienia uchwał w przedmiocie ustalenia szczegółowych zasad i trybu przyznawania nagród oraz ich wysokości.

W ocenie Organu Nadzoru dyspozycja tego przepisu w sposób ewidentny determinuje elementy, jakie omawiana uchwała winna zawierać. Tak więc w niniejszej uchwale konieczne jest zamieszczenie wszystkich wskazanych wyżej składników, to jest: **szczegółowych zasad i trybu przyznawania nagród oraz ich wysokości**. Zdaniem Organu Nadzoru Rada wydając uchwałę w niniejszej materii obowiązana jest uregulować ją w sposób kompleksowy, nie pomijając żadnego z jej składników wskazanych w art. 7a ust. 3 ustawy o organizowaniu i prowadzeniu działalności kulturalnej. Ustalenie wysokości nagród stanowi niewątpliwie niezbędny, immanentny element niniejszej uchwały. Tymczasem organ stanowiący gminy, ustanawiając zapisy omawianej uchwały, nie uczynił tego. Tym samym należy uznać, że Rada przyjmując uchwałę w rzeczonym kształcie w sposób istotny naruszyła prawo.

Organ nadzoru pragnie również zwrócić uwagę na fakt, iż wedle brzmienia § 3 ust. 3 badanej uchwały, który stanowi: „3. Burmistrz Miasta Dzierżoniów w warunkach konkursu określi ilość nagród **oraz kwoty dla każdej z kategorii**, o których mowa w ust. 3 ust. 2.”, Rada postanowiła, iż wysokość przedmiotowych nagród określać będzie Burmistrz. Trzeba podkreślić, iż żaden przepis prawa nie daje organowi stanowiącemu gminy możliwości do delegowania wskazanego uprawnienia na jakikolwiek inny podmiot czy organ. Należy zatem ocenić, iż przedmiotowa kompetencja mieści się w zakresie

uprawnień przyznanych przez ustawodawcę tylko i wyłącznie radzie gminy. Scedowanie przez Radę Miejską Dzierżoniowa na Burmistrza upoważnienia do określenia wysokości nagród stanowi także naruszenie zasad konstytucyjnych wyrażonych w art. 7 i 94 Konstytucji Rzeczypospolitej Polskiej z dnia 2 kwietnia 1997 r. (Dz. U. Nr 78, poz. 483, z późn. zm.). Zgodnie z rzezonym zapisami ustawy zasadniczej organy władzy publicznej działają na podstawie i w granicach prawa, a organy samorządu terytorialnego ustanawiają akty prawa miejscowego na obszarze działania tych organów na podstawie i w granicach upoważnień zawartych w ustawie.

Biorąc powyższe pod uwagę, orzeczono jak w sentencji.

Od niniejszego rozstrzygnięcia przysługuje skarga do Wojewódzkiego Sądu Administracyjnego we Wrocławiu w terminie 30 dni od jego doręczenia, którą należy wnieść za pośrednictwem organu nadzoru – Wojewody Dolnośląskiego.

Zgodnie z art. 92 ustawy o samorządzie gminnym stwierdzenie przez organ nadzoru nieważności uchwały organu gminy wstrzymuje jej wykonanie z mocy prawa w zakresie objętym stwierdzeniem nieważności, z dniem doręczenia rozstrzygnięcia nadzorczego.

Wojewoda Dolnośląski:
Rafał Jurkowlaniec

584

OBWIESZCZENIE KOMISARZA WYBORCZEGO W JELENIEJ GÓRZE

z dnia 22 lutego 2010 r.

o wynikach wyborów uzupełniających do Rady Miejskiej w Zawidowie przeprowadzonych w dniu 21 lutego 2010 r.

Na podstawie art. 182 ust. 1 i 2 ustawy z dnia 16 lipca 1998 r. – Ordynacja wyborcza do rad gmin, rad powiatów i sejmików województw (Dz. U. z 2003 r. Nr 159, poz. 1547, z późn. zm.) Komisarz Wyborczy w Jeleniej Górze podaje do publicznej wiadomości wyniki wyborów uzupełniających do Rady Miejskiej w Zawidowie przeprowadzonych w dniu 21 lutego 2010 r.

Część I.

Dane ogólne

1. Wybory przeprowadzono w 1 okręgu wyborczym.
2. Wybierano 1 radnego spośród 2 kandydatów zgłoszonych na 2 listach kandydatów.
3. Liczba wybranych radnych wyniosła 1.
4. Liczba osób uprawnionych do głosowania wyniosła 910.
5. Liczba kart ważnych (osób, które wzięły udział w wyborach) wyniosła 149, czyli frekwencja wyborcza wyniosła 16,37%.
6. Liczba obwodów głosowania, w których przeprowadzono głosowanie wyniosła 1.

Część II.

Wyniki wyborów

Okręg wyborczy nr 4

1. Liczba wybieranych radnych wyniosła 1.
2. Wybory odbyły się.
3. Głosowanie przeprowadzono.
4. Liczba osób uprawnionych do głosowania wyniosła 910.
5. Liczba wyborców, którym wydano karty do głosowania wyniosła 149.
6. Liczba kart ważnych (osób, które wzięły udział w wyborach) wyniosła 149, czyli frekwencja wyborcza wyniosła 16,37%.
7. Liczba głosów nieważnych wyniosła 2, co stanowi 1,34% ogólnej liczby głosów.
8. Liczba głosów ważnych wyniosła 147, co stanowi 98,66% ogólnej liczby głosów.
9. Na poszczególne listy kandydatów i kandydatów z tych list oddano następującą liczbę głosów:

- 1) lista nr 1 KWW JANUSZA KUSZAJA 75,
 - a) KUSZAJ Janusz Piotr 75,
 - 2) lista nr 2 KWW NIEZALEŻNI 72,
 - a) WIERZBICKA-ZAWADA Anna Czesława 72,
10. **Radnym został wybrany:**
- 1) z listy nr 1 KWW JANUSZA KUSZAJA:
 - a) KUSZAJ Janusz Piotr.
11. W okręgu wszystkie mandaty zostały obsadzone.

Komisarz Wyborczy w Jeleniej Górze:
Ewa Szymańska-Habzda

Egzemplarze bieżące i z lat ubiegłych oraz załączniki można nabywać:

1) w punktach sprzedaży:

- Dolnośląskiego Urzędu Wojewódzkiego we Wrocławiu, 50-951 Wrocław, pl. Powstańców Warszawy 1, tel. 0-71/340-64-74,
- Dolnośląskiego Urzędu Wojewódzkiego we Wrocławiu Delegatura w Jeleniej Górze, 58-506 Jelenia Góra, ul. Wiejska 29, tel. 0-75/764-72-99,
- Dolnośląskiego Urzędu Wojewódzkiego we Wrocławiu Delegatura w Legnicy, 59-220 Legnica, ul. F. Skarbka 3, tel. 0-76/856-08-00 w. 401,
- Dolnośląskiego Urzędu Wojewódzkiego we Wrocławiu Delegatura w Wałbrzychu, 58-300 Wałbrzych, ul. Słowackiego 23a–24, tel. 0-74/849-40-70,

2) w przypadku prenumeraty, na podstawie nadesłanego zamówienia w Dolnośląskim Urzędzie Wojewódzkim we Wrocławiu – Zakładzie Obsługi Urzędu, 50-951 Wrocław, pl. Powstańców Warszawy 1, tel. 0-71/340-62-02.

Zbiory Dziennika Urzędowego wraz ze skorowidzami wyłożone są do powszechnego wglądu w Bibliotece Urzędowej Dolnośląskiego Urzędu Wojewódzkiego we Wrocławiu, pl. Powstańców Warszawy 1, 50-951 Wrocław, tel. 0-71/340-62-54. Treść wydawanych dzienników dostępna jest w Internecie na stronie: <http://www.duw.pl>

Wydawca: Wojewoda Dolnośląski

Redakcja: Wydział Nadzoru i Kontroli Dolnośląskiego Urzędu Wojewódzkiego,

Redakcja Dziennika Urzędowego Województwa Dolnośląskiego, 50-951 Wrocław, pl. Powstańców Warszawy 1,

tel. 0-71/340-66-21, e-mail a.augustynowicz@duw.pl

Skład, druk i rozpowszechnianie: Dolnośląski Urząd Wojewódzki we Wrocławiu – Zakład Obsługi Urzędu, 50-951 Wrocław, pl. Powstańców Warszawy 1

Dystrybucja: tel. 0-71/340-62-02, e-mail a.kun@duw.pl

Tłoczono z polecenia Wojewody Dolnośląskiego
w Dolnośląskim Urzędzie Wojewódzkim we Wrocławiu – Zakładzie Obsługi Urzędu
50-951 Wrocław, pl. Powstańców Warszawy 1

nakład 45 egz.

PL ISSN 0239-8362

Cena: 30,90 zł (w tym 7% VAT)
na CD **19,40 zł** (w tym 7% VAT)