DZIENNIK URZĘDOWY
WOJEWÓDZTWA DOLNOŚLĄSKIEGO

Wrocław, dnia 17 lutego 2010 r. **Nr 30**

TREŚĆ:
Poz.:

UCHWAŁY RAD MIEJSKICH

414 – Rady Miejskiej Dzierżoniowa nr LII/315/09 z dnia 28 grudnia 2009 r. w sprawie uchwalenia zmiany miejscowego planu zagospodarowania przestrzennego części miasta – Osiedle Tęczowe i Osiedle Złote w Dzierżoniowie 2852

415 – Rady Miejskiej w Polanicy-Zdroju nr XL/227/2010 z dnia 28 stycznia 2010 r. w sprawie dopuszczenia zapłaty podatków stanowiących dochody Gminy Polanica-Zdrój kartą płatniczą 2858

416 – Rady Miejskiej w Szczytnej nr XXXVI/249/09 z dnia 29 grudnia 2009 r. w sprawie ustalenia regulaminów określających tryb i wysokość przyznawania nauczycielom dodatków do wynagrodzenia zasadniczego, nagród, obliczania i wypłacania wynagrodzenia za godziny ponadwymiarowe i godziny doraźnych zastępstw oraz niektórych innych składników wynagrodzenia 2859

417 – Rady Miejskiej w Środzie Śląskiej nr XL/337/09 z dnia 30 grudnia 2009 r. w sprawie uchwalenia miejscowego planu zagospodarowania przestrzennego wsi Brodno 2865

UCHWAŁY RAD MIAST I GMIN

418 – Rady Miasta I Gminy Wiązów nr XXXVII/281/09 z dnia 10 listopada 2009 r. w sprawie uchwalenia miejscowego planu zagospodarowania przestrzennego obrębu wsi Jędrzychowice 2879

419 – Rady Miasta I Gminy Wiązów nr XXXVII/282/09 z dnia 10 listopada 2009 r. w sprawie uchwalenia miejscowego planu zagospodarowania przestrzennego dla miejscowości Ośno 2889

UCHWAŁA RADY GMINY

420 – Rady Gminy Gromadka nr XLIII/249/10 z dnia 1 lutego 2010 r. o zmianie uchwały nr XLI/232/09 Rady Gminy Gromadka z dnia 24 listopada 2009 r. w sprawie opłaty za powierzchnię użytkową lokali komunalnych obowiązującą na terenie gminy Gromadka 2897

UCHWAŁY BUDŻETOWE

421 – Rady Miejskiej w Głogowie nr XL/353/2009 z dnia 22 grudnia 2009 r. w sprawie uchwalenia budżetu Gminy Miejskiej Głogów na rok 2010 2898

422 – Rady Gminy Stara Kamienica nr XLVI/260/09 z dnia 30 grudnia 2009 r. w sprawie Uchwały budżetowej Gminy Stara Kamienica na rok 2010 2925

414

UCHWAŁA NR LII/315/09
RADY MIEJSKIEJ DZIERŻONIOWA

z dnia 28 grudnia 2009 r.

w sprawie uchwalenia zmiany miejscowego planu zagospodarowania przestrzennego części miasta – Osiedle Tęczowe i Osiedle Złote w Dzierżoniowie

Na podstawie art. 18 ust. 2 pkt 5 ustawy z dnia 8 marca 1990 roku o samorządzie gminnym (Dz. U. z 2001 r. Nr 142 poz. 1591 z późniejszymi zmianami) oraz art. 20 pkt 1 ustawy z dnia 27 marca 2003 roku o planowaniu i zagospodarowaniu przestrzennym (Dz. U. Nr 80, poz. 717 z późniejszymi zmianami) oraz w związku z uchwałą nr XL/250/09 Rady Miejskiej Dzierżoniowa z dnia 30 marca 2009 roku w sprawie przystąpienia do sporządzenia zmiany miejscowego planu zagospodarowania przestrzennego części miasta – Osiedle Tęczowe i Osiedle Złote w Dzierżoniowie, po stwierdzeniu zgodności z ustaleniami określonymi w „Studium uwarunkowań i kierunków zagospodarowania przestrzennego miasta Dzierżoniów" uchwala się, co następuje:

Rozdział I

Przepisy ogólne

§ 1. Uchwala się miejscowy plan zagospodarowania przestrzennego terenu położonego w obrębie Osiedla Tęczowego w granicach oznaczonych w załączniku nr 1.

§ 2. Integralną część planu stanowią załączniki do niniejszej uchwały:
1) ustalenia niniejszej uchwały stanowiące część tekstową, zawarte w rozdziałach:
   a) rozdział I – Przepisy ogólne;
   b) rozdział II – Przepisy obowiązujące dla całego obszaru objętego planem;
   c) rozdział III – Przepisy dotyczące poszczególnych terenów wydzielonych liniami rozgraniczającymi;
   d) rozdział IV – Przepisy końcowe;
2) rysunek planu w skali 1:1 000 – załącznik nr 1,
3) rozstrzygnięcie w sprawie uwag wniesionych do projektu planu – załącznik nr 2,
4) rozstrzygnięcie w sprawie sposobu realizacji inwestycji z zakresu infrastruktury technicznej, które należą do zadań własnych gminy oraz o zasadach ich finansowania – załącznik nr 3.

§ 3. 1. Ustaleniami obowiązującymi na rysunku planu są następujące oznaczenia graficzne:
1) linie rozgraniczające tereny o różnym przeznaczeniu;
2) nieprzekraczalne linie zabudowy;
3) kierunek włączenia nieruchomości lub terenów do dróg ogólnodostępnych;
4) symbole identyfikujące tereny, złożone z:
   a) oznaczenia literowego:
      – MW – teren zabudowy mieszkaniowej wielorodzinnej,
      – ZP – teren zieleni ogólnodostępnej,
      – KDW –teren dróg wewnętrznych,
   b) oznaczenia liczbowego.

2. Pozostałe oznaczenia graficzne na rysunku planu nie stanowią jego ustaleń i mają charakter informacyjny:
1) granica opracowania miejscowego planu zagospodarowania przestrzennego;
2) treść podkładu mapowego;
3) zalecane ciągi piesze i rowerowe.

§ 4. Ilekroć w dalszych przepisach jest mowa o:
1) **przepisach szczególnych i odrębnych** – rozumie się przez to obowiązujące przepisy ustaw wraz z aktami wykonawczymi, przepisy prawa miejscowego oraz ograniczenia w zagospodarowaniu terenów wynikające z prawomocnych decyzji administracyjnych;
2) **rysunku planu** – rozumie się przez to załącznik nr 1, wymieniony w § 2 pkt 2 niniejszej uchwały;
3) **terenie** – rozumie się przez to teren o określonym przeznaczeniu, wyznaczony na rysunku planu liniami rozgraniczającymi i oznaczony symbolem identyfikującym;
4) **obszarze** – rozumie się przez to obszar objęty planem;
5) **przeznaczeniu podstawowym** – rozumie się przez to rodzaj przeznaczenia terenu, który dominuje w obszarze wydzielonym liniami rozgraniczającymi;
6) **przeznaczeniu dopuszczalnym** – rozumie się przez to rodzaj przeznaczenia inny niż podstawowy, który uzupełnia i wzbogaca użytkowanie podstawowe;
7) **drogach wewnętrznych** – rozumie się przez to inne niż drogi publiczne, które mogą być uchwałą rady miejskiej zakwalifikowane do dróg publicznych, spełniają jednakże rolę dojazdów ogólnodostępnych w zespole zabudowy oraz charakteryzują się parametrami określonymi w dalszej części uchwały.

Rozdział II

Przepisy obowiązujące dla całego obszaru objętego planem

Ustalenia dotyczące przeznaczenia terenu

§ 5. 1. Ustaleniami planu objęto tereny wyznaczone na rysunku planu liniami rozgraniczającymi oraz granicami opracowania i oznaczone symbolami, których podstawowe funkcje określono poniżej:
1) MW – teren zabudowy mieszkaniowej wielorodzinnej,
2) ZP – teren zieleni ogólnodostępnej,

3) KDW (D 1/2) – teren drogi wewnętrznej.

2. Na terenach, o których mowa w ust. 1 ustala się przeznaczenie podstawowe, a w uzasadnionych przypadkach określa się przeznaczenie towarzyszące i dopuszczalne, bądź alternatywne, oraz warunki ich dopuszczenia ustalone w dalszej części niniejszej uchwały.

Ustalenia dotyczące zasad ochrony i kształtowania ładu przestrzennego oraz parametrów i wskaźników kształtowania zabudowy

§ 6. 1. Na obszarze objętym planem obowiązuje nakaz zachowania ładu przestrzennego, a w szczególności utrzymania charakteru istniejącej zabudowy osiedlowej.

2. Obiekty budowlane mogą być realizowane wyłącznie na terenach przeznaczonych na ten cel w niniejszym planie, z zachowaniem określonego w rozdziale III przeznaczenia i warunków zabudowy.

3. W projektowanych obiektach dopuszcza się możliwość przeznaczania lokali na funkcję usługową, przy czym funkcja ta nie może stanowić więcej niż 30% powierzchni użytkowej obiektu.

4. Sposób usytuowania projektowanych budynków winien uwzględniać:
1) utrzymanie nieprzekraczalnych linii zabudowy od dróg publicznych i wewnętrznych, określonych dla poszczególnych klas dróg na rysunku planu i w § 8;
2) zapewnienie dostępu światła do pomieszczeń przeznaczonych na stały pobyt ludzi, dostępu do dróg publicznych, dostępu do wody pitnej oraz innych niezbędnych przyłączy infrastruktury technicznej dla istniejących i projektowanych budynków na działkach sąsiednich;
3) wymogi wynikające z przepisów szczególnych i odrębnych dotyczące sytuowania budynków w stosunku do granic działki i sąsiedniej zabudowy.

5. Dla terenów mieszkaniowych (MW) ustala się:
1) podstawową formą zabudowy winny być – bez względu na przeznaczenie – wolno stojące budynki wielorodzinne z możliwością podpiwniczenia. Dopuszcza się łączenie budynków, w formie zabudowy zwartej, klatkowej. Preferuje się nadawanie budynkom rzutu zgodnego z tradycją historyczną – wydłużonego prostokąta,
2) gabaryty, forma architektoniczna budynków i pozostałych elementów zagospodarowania (mała architektura, ogrodzenia, zieleń) powinny być kształtowane w sposób nawiązujący harmonijnie do cech lokalnego krajobrazu i sąsiadującej zabudowy osiedlowej z uwzględnieniem położenia i ekspozycji,
3) wymagana forma dachu dla zabudowy mieszkaniowej: na terenach MW przewiduje się stosowanie dachów płaskich lub mansardowych.

6. Wysokość liczona od poziomu wejścia do budynku do najwyższego punktu dachu, przy zachowaniu wymagań dotyczących ochrony interesów osób trzecich w zakresie dostępu światła dziennego do pomieszczeń przeznaczonych na pobyt ludzi, powinna wynosić dla budynków mieszkalnych w zabudowie wielorodzinnej – **do 15 metrów**, lecz nie mniej niż 10 metrów.

7. Wymaga się w zabudowie mieszkaniowej stosowania naturalnych materiałów elewacyjnych (drewno, kamień, ceramika budowlana, tynk szlachetny).

8. Wprowadza się zakaz stosowania: blach, siddingu, płyt warstwowych (tzw. „obornickich") oraz innych z tworzyw sztucznych, jako materiału wykończeniowego ścian.

9. Wprowadza się zakaz stosowania od strony terenów publicznych oraz innych ogólnodostępnych wszelkich ogrodzeń.

§ 7. W celu racjonalnego zagospodarowania i wykorzystania terenów ustala się parametry i wskaźniki kształtowania zabudowy: powierzchnia zabudowy kubaturowej na terenach oznaczonych symbolem MW nie może przekraczać **50%** powierzchni działki budowlanej, dopuszcza się zwiększenie wymienionej wartości w przypadku realizacji garaży, których warstwa wierzchnia pokrycia stanowi teren biologicznie czynny.

§ 8. 1. W celu utrzymania uporządkowanych linii zabudowy ustala się nieprzekraczalne linie zabudowy – w odległości 5,0 m od linii rozgraniczających dróg publicznych i wewnętrznych.

2. Poza linię zabudowy mogą wykraczać w stronę drogi niewielkie części budynku takie jak np. balkony, ganki i wykusze, jednak nie więcej niż **1,5 m** na długości max 30% fasady głównej.

Warunki zagospodarowania terenów dotyczące ochrony środowiska przyrodniczego, kulturowego i krajobrazu

§ 9. W celu zachowania wymogów ochrony środowiska przy wszelkich działaniach inwestycyjnych oraz innych, związanych ze zmianą funkcji i sposobu użytkowania terenów lub obiektów, nakazuje się przestrzeganie zasad określonych w aktualnie obowiązujących przepisach szczególnych i odrębnych, a ponadto ustala się:
1) zakaz realizacji przedsięwzięć mogących znacząco oddziaływać na środowisko, za wyjątkiem obiektów i urządzeń komunikacji i infrastruktury technicznej,
2) na terenach MW dopuszcza się prowadzenie takiej działalności gospodarczej, której uciążliwość dla środowiska powodowana przez hałas oraz zanieczyszczenia powietrza, wody i gleby (w stopniu przekraczającym dopuszczalny poziom określony w przepisach szczególnych dla poszczególnych rodzajów zabudowy) nie przekroczy granic terenu, do którego prowadzący ją posiada tytuł prawny,
3) zakaz odprowadzania ścieków sanitarnych oraz wód deszczowych w sposób pogarszający stan gleb oraz wód powierzchniowych i podziemnych,
4) nakaz wyposażenia terenów przeznaczonych dla zabudowy w sieci i urządzenia infrastruktury technicznej dla odprowadzania ścieków do systemu gminnego,
5) nakaz podczyszczania – przed odprowadzeniem do odbiornika – wód opadowych i roztopowych zgodnie z przepisami szczególnymi,

6) nakaz odbioru i gromadzenia odpadów w systemie zorganizowanym, przy stosowaniu na całym obszarze jednolitych zasad – zgodnie z obowiązującymi przepisami o odpadach – w tym obowiązkiem wstępnej segregacji,
7) nakaz urządzenia i utrzymywania zieleni o funkcji ogólnodostępnej w strefach oznaczonych na rysunku planu symbolem ZP oraz w obrębie terenów oznaczonych symbolem MW.

§ 10. Dla zachowania równowagi przyrodniczej i walorów naturalnych krajobrazu ustala się:
1) zakaz budowy nowych obiektów kubaturowych poza terenami przeznaczonymi w planie na cele inwestycyjne,
2) obowiązek zachowania w odpowiednich proporcjach „powierzchni biologicznie czynnych" w obrębie terenów przeznaczonych dla zabudowy, lecz nie mniej niż 25%,
3) przy utwardzaniu dojść i dojazdów (poza pasami jezdni dróg publicznych) należy stosować elementy drobnowymiarowe.

Zasady ochrony dziedzictwa kulturowego i zabytków oraz dóbr kultury współczesnej

§ 11. Stwierdza się brak w obszarze planu obiektów lub stref objętych ochroną konserwatorską.

Zasady i sposoby zagospodarowania terenów podlegających ochronie oraz zasady ochrony zdrowia i bezpieczeństwa ludzi, wynikające z przepisów odrębnych

§ 12. W celu zachowania wymogów w zakresie ochrony przeciwpożarowej należy:
1) dla wszystkich budynków zapewnić możliwość dojazdu o każdej porze roku poprzez drogi i dojazdy niewydzielone o parametrach spełniających wymagania określone przepisami szczególnymi,
2) zapewnić źródła przeciwpożarowego zaopatrzenia wodnego do zewnętrznego gaszenia pożaru, na zasadach określonych w przepisach szczególnych.

§ 13. 1. W celu zapewnienia właściwych warunków ochrony przed hałasem, wyróżnia się tereny, zaliczone do poszczególnych rodzajów dopuszczalnego poziomu hałasu, określonych w przepisach szczególnych: tereny dopuszczające zabudowę mieszkaniową oznaczone w planie symbolem MW.

2. W zabudowie mieszkaniowej realizowanej w pobliżu terenów lub obiektów wywołujących uciążliwości, należy stosować techniczne środki eliminujące hałas np. przegrody budowlane o podwyższonej izolacyjności akustycznej.

Ustalenia dotyczące sposobów tymczasowego zagospodarowania, urządzenia i użytkowania terenów

§ 14. W pasach linii rozgraniczających dróg i ciągów pieszych dopuszcza się użytkowanie terenów na dotychczasowych zasadach, bez możliwości wprowadzania nowej zabudowy.

Zasady i warunki podziału terenów na działki budowlane lub ich scalania

§ 15. Ustala się zasady i warunki wiążące przy podziale gruntów na tereny i działki budowlane lub scalania działek:
1) nie przewiduje się zastosowania w obszarze planu trybu scalania, dopuszcza się podział nieruchomości lub łączenie działek,
2) linie podziału geodezyjnego powinny odpowiadać ustalonym na rysunku planu liniom rozgraniczającym tereny o różnych funkcjach,
3) powierzchnia terenów lub działek dla projektowanych obiektów powinna być dostosowana do założonego programu użytkowego (z uwzględnieniem powierzchni dla obiektów i urządzeń towarzyszących – w tym parkingów) z zachowaniem wymogów określających maksymalną powierzchnię zabudowy oraz biologicznie czynną określone w § 7,
4) poszczególne działki przeznaczone do zabudowy muszą mieć zapewnione dojście, całoroczny dojazd i prawo przyłączenia (posadowienia) sieci niezbędnej publicznej infrastruktury technicznej bezpośrednio od ogólnodostępnej drogi wewnętrznej KDW lub od dróg i ulic publicznych, po uzgodnieniu z ich zarządcą, za zgodą administratora sieci dopuszcza się inne rozwiązania,
5) przy dokonywaniu nowego podziału nieruchomości na działki budowlane należy uwzględnić obowiązujące linie rozgraniczające oraz możliwość prawidłowego wykorzystania terenu zgodnie z jego przeznaczeniem, wynikające z ustaleń planu,
6) podstawowy, zalecany kąt położenia granic działek w stosunku do pasa drogowego dróg publicznych winien wynosić – 90°, narożniki wydzielanych działek leżących na skrzyżowaniach dróg należy ściąć zgodnie z przepisami odrębnymi dla zapewnienia tzw. trójkątów widoczności,
7) projekty podziału terenów położonych przy drogach publicznych powinny być zaopiniowane przez właściwego zarządcę drogi.

Zasady obsługi obszaru w zakresie komunikacji oraz modernizacji, rozbudowy i budowy dróg

§ 16. 1. Obszar planu obsługiwany będzie przez system dróg publicznych i ulic uzupełniony przez ogólnie dostępne drogi (ulice) wewnętrzne – nie zaliczone do żadnej z kategorii dróg publicznych.

2. Podstawowe parametry dróg określono w § 20.

3. W obrębie terenów przeznaczonych pod zabudowę układ może być, stosownie do potrzeb, uzupełniony o odcinki dróg i dojazdów wewnętrznych niewydzielonych.

4. W obrębie działek przeznaczonych pod mieszkalnictwo z dopuszczeniem usług należy zapewnić odpowiednią do potrzeb, ilość miejsc parkingowych. Dla nowej zabudowy należy zapewnić nie mniej niż:

1) **1 miejsce** postojowe licząc na każde 50 m^2 projektowanej powierzchni użytkowej w lokalach usługowych,
2) **1 miejsce** postojowego licząc na 1 projektowane mieszkanie w zabudowie wielorodzinnej (otwarte lub w obiekcie zamkniętym),

5. Nie mniej niż 5% ogólnie urządzonej w obrębie działki budowlanej liczby miejsc postojowych powinny stanowić miejsca przeznaczone dla osób niepełnosprawnych.

Zasady obsługi obszaru oraz modernizacji, rozbudowy i budowy systemów infrastruktury technicznej

§ 17. 1. Zaopatrzenie w wodę: zaspokojenie potrzeb dla planowanych inwestycji na cele komunalne i ochronę przeciwpożarową nastąpi poprzez rozbudowę sieci i urządzeń gminnych, realizowanych na warunkach określonych przez zarządcę sieci.

2. Odprowadzanie i oczyszczanie ścieków:
1) ustala się sukcesywną rozbudowę gminnej sieci kanalizacyjnej obejmującą obszar planu z odprowadzeniem ścieków do gminnego systemu kanalizacji i oczyszczalni ścieków;
2) ustala się zakaz odprowadzenia nieoczyszczonych ścieków komunalnych i bytowych do wód powierzchniowych i do ziemi,
3) ustala się obowiązek odprowadzania wód deszczowych z dróg, parkingów i terenów usługowych poprzez urządzenia do podczyszczania ścieków – zgodnie z przepisami szczególnymi;
4) z terenów przeznaczonych do zainwestowania wody opadowe należy odprowadzać do kanalizacji deszczowej, w przypadku braku kanalizacji deszczowej dopuszcza się odprowadzenie wód opadowych zgodnie z przepisami szczególnymi;
5) na całym obszarze obowiązuje zakaz wprowadzania ścieków sanitarnych do kanalizacji deszczowej i odwrotnie.

3. Zaopatrzenie w energię elektryczną:
1) utrzymuje się zasilanie obszaru ze stacji elektroenergetycznych poprzez sieć rozdzielczą napowietrzną i kablową 20 kV i istniejące stacje transformatorowe - według warunków ustalonych przez dysponenta urządzeń;
2) ustala się rozbudowę sieci niskich napięć oraz punktów oświetlenia ulicznego w pasach drogowych i na terenach przyległych określonych w odpowiednich ustaleniach planu;
3) zabrania się budowy i rozbudowy istniejących w obszarze planu sieci napowietrznych, które powinny być sukcesywnie zamienione na kablowe,
4) w obrębie przestrzeni publicznych, terenów zabudowy oraz pasów zieleni zezwala się na realizacje niezbędnych urządzeń elektroenergetycznych rozdzielczych.

4. Zasady zaopatrzenia w gaz ziemny:
1) dopuszcza się budowę sieci i urządzeń przesyłu lub zaopatrzenia w gaz ziemny,
2) prowadzenie sieci gazowej należy projektować wyłącznie w terenach ogólnodostępnych, pasach dróg i ulic, dopuszcza się także poprzez tereny zainwestowania, jednakże za zgodą ich dysponenta oraz z poszanowaniem naturalnych linii podziału, granic władania, możliwości późniejszego zagospodarowania itp.

5. Ustala się następujące zasady postępowania z odpadami wprowadzone w oparciu o przepisy szczególne: organizację odbioru odpadów ze wszystkich gospodarstw domowych, obiektów usługowych i działalności gospodarczej zgodnie z gminnym programem gospodarki odpadami i przepisami szczególnymi.

6. Zasady zaopatrzenia w ciepło:
1) wymaga się stosowania indywidualnych lub zdalaczynnych systemów z wykorzystaniem niskoemisyjnych urządzeń grzewczych;
2) dopuszcza się realizacje sieci grzewczej opartej o źródła zdalaczynne w pasach komunikacji ogólnodostępnej oraz ciągów pieszych, na warunkach ustalonych przez dystrybutora i zarządcę dróg.

7. Obsługa obszaru w zakresie telekomunikacji:
1) utrzymuje się istniejący system łączności przewodowej oraz ustala kontynuację budowy sieci magistralnych i abonenckich,
2) zabrania się lokalizacji urządzeń przekaźnikowych, w tym wieżowych w terenach dopuszczających zabudowę mieszkalną.

Rozdział III

Przepisy dotyczące poszczególnych terenów wydzielonych liniami rozgraniczającymi

§ 18. 1. Dla terenu wydzielonego liniami rozgraniczającymi i oznaczonego symbolem **„1MW ÷ 3MW”** ustala się przeznaczenie podstawowe pod **zabudowę mieszkaniową wielorodzinną**.

2. Dopuszcza się przeznaczenie uzupełniające terenów dla realizacji:
1) form działalności gospodarczej o charakterze nieuciążliwych usług jako części budynków mieszkalnych,
2) garaży wbudowanych,
3) dróg, dojazdów i dojść, zatok postojowych i parkingów przyobiektowych,
4) sieci i urządzeń infrastruktury technicznej,
5) małej architektury, urządzeń i budowli ogrodowych, sportowych i rekreacyjnych.

3. Przeznaczenie dopuszczalne i towarzyszące może być realizowane na wymienionych terenach w proporcjach do 30% powierzchni działki lub powierzchni użytkowej obiektu.

4. Obiekty i urządzenia wymienione w ust. 2 należy realizować przy uwzględnieniu:
1) warunków określonych w odpowiednich ustaleniach ogólnych planu, w tym parametrów i wskaźników kształtowania zabudowy, określonych w § 6 i 7;
2) wymogów wynikających z odrębnych przepisów technicznych, w tym zapewnienia w zabudowie wielorodzinnej placów zabaw i miejsc odpoczynku osób starszych i niepełnosprawnych.

§ 19. 1. Dla terenu wydzielonego liniami rozgraniczającymi i oznaczonego symbolem **„ZP”** ustala się przeznaczenie na cele **zieleni ogólnodostępnej**.

2. Na przedmiotowym terenie obowiązuje zakaz lokalizacji obiektów kubaturowych, dopuszcza się urządzenia terenowe i budowle służące rekreacji.

3. Zaleca się realizację ciągów pieszych i ścieżek rowerowych.

4. Zezwala się na terenie ZP na prowadzenie sieci infrastruktury technicznej.

§ 20. 1. Dla obsługi komunikacyjnej obszaru ustala się tereny dróg wewnętrznych oznaczone na rysunku planu symbolami: **KDW** – projektowane drogi wewnętrzne ogólnodostępne (nie zaliczone do żadnej z kategorii dróg publicznych) o szerokości min. **10,0 metrów** w liniach rozgraniczających.

2. Dla dróg wewnętrznych ustala się:
1) możliwość budowy ścieżek rowerowych;
2) możliwość umieszczania zieleni izolacyjnej oraz tablic i szyldów – na warunkach ustalonych przez zarządcę drogi;
3) utrzymanie oraz możliwość lokalizacji sieci infrastruktury technicznej.

3. Dla dróg wewnętrznych niewydzielonych na rysunku planu dopuszcza się stosowanie rozwiązań w formie ciągów pieszo-jezdnych o minimalnej szerokości jezdni 4 m.

4. Projektowane w obszarze zainwestowanym drogi wewnętrzne, nie stanowiące dróg ogólnodostępnych muszą spełniać wymagania wynikające z przepisów techniczno-budowlanych.

5. Dla zachowania tzw. trójkątów widoczności obowiązuje nakaz stosowania ścięć narożników działek w rejonach skrzyżowań wg rysunku planu i przepisów odrębnych.

Rozdział IV

Przepisy końcowe

§ 21. Ustala się stawkę procentową, służącą naliczeniu jednorazowej opłaty z tytułu wzrostu wartości nieruchomości objętych planem w wysokości:
1) w terenach oznaczonych symbolami MW – 0%
2) w pozostałych wydzielonych terenach – 0%.

§ 22. Wykonanie Uchwały powierza się Burmistrzowi Dzierżoniowa.

§ 23. Z dniem wejścia w życie niniejszej uchwały, w granicach jej obowiązywania, traci moc uchwała nr XXXII/219/04 Rady Miejskiej Dzierżoniowa z dnia 22 listopada 2004 r. w sprawie uchwalenia miejscowego planu zagospodarowania przestrzennego części miasta – Osiedle Tęczowe i Osiedle Złote w Dzierżoniowie, opublikowana w Dzienniku Urzędowym Województwa Dolnośląskiego z 2005 r. Nr 9, poz. 250.

§ 24. Uchwała wchodzi w życie po upływie 30 dni od daty jej ogłoszenia w Dzienniku Urzędowym Województwa Dolnośląskiego.

Przewodniczący Rady Miejskiej:
Henryk Smolny

Załącznik nr 1 do uchwały nr LII/315/ /09 Rady Miejskiej Dzierżoniowa z dnia 28 grudnia 2009 r.

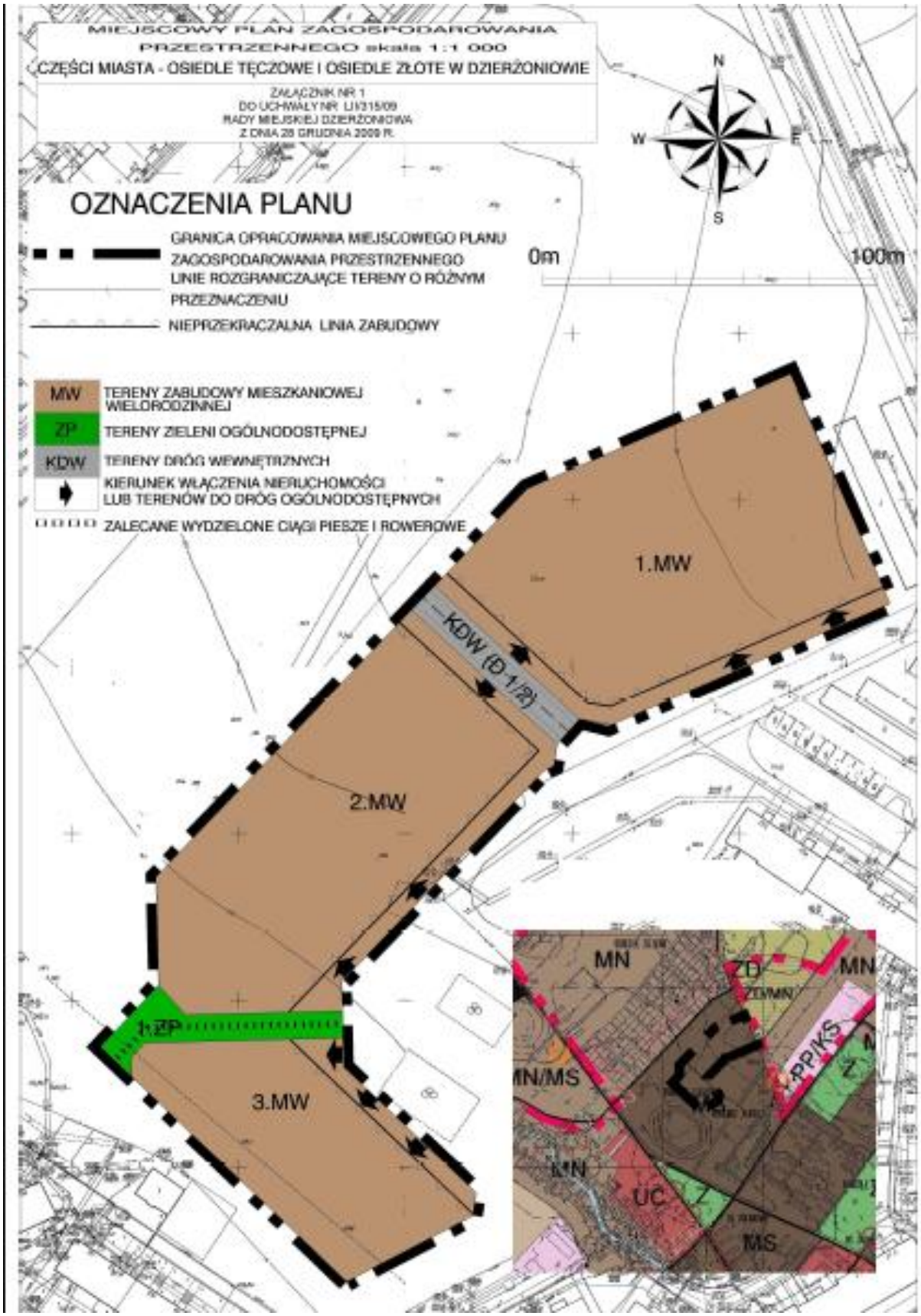

Załącznik nr 2 do uchwały nr LII/315/ /09 Rady Miejskiej Dzierżoniowa z dnia 28 grudnia 2009 r.

Rozstrzygnięcie o sposobie rozpatrzenia uwag wniesionych do projektu zmiany miejscowego planu zagospodarowania przestrzennego

Na podstawie art. 20 ust. 1 ustawy z dnia 27 marca 2003r. o planowaniu i zagospodarowaniu przestrzennym (Dz. U. Nr 80, poz. 717 z późniejszymi zmianami), rozstrzyga się, co następuje:

W związku z brakiem uwag do projektu miejscowego planu zagospodarowania przestrzennego wyłożonego do publicznego wglądu wraz z prognozą oddziaływania na środowisko, nie rozstrzyga się o sposobie ich rozpatrzenia.

Załącznik nr 3 do uchwały nr LII/315/ /09 Rady Miejskiej Dzierżoniowa z dnia 28 grudnia 2009 r.

Rozstrzygnięcie o sposobie realizacji zapisanych w planie inwestycji z zakresu infrastruktury technicznej, które należą do zadań własnych gminy oraz zasadach ich finansowania, zgodnie z przepisami o finansach publicznych

Na podstawie art. 20 ust. 1 ustawy z dnia 27 marca 2003 r. o planowaniu i zagospodarowaniu przestrzennym (Dz. U. Nr 80, poz. 717 z późniejszymi zmianami) rozstrzyga się, co następuje:

Z ustaleń zawartych w uchwale w sprawie zmiany miejscowego planu zagospodarowania przestrzennego oraz z prognozy skutków finansowych uchwalenia zmiany planu wynika, iż jego przyjęcie nie pociąga za sobą wydatków z budżetu gminy.

415

UCHWAŁA NR XL/227/2010 RADY MIEJSKIEJ W POLANICY-ZDROJU

z dnia 28 stycznia 2010 r.

w sprawie dopuszczenia zapłaty podatków stanowiących dochody Gminy Polanica-Zdrój kartą płatniczą

Na podstawie art. 18 ust. 2 pkt 8 ustawy z dnia 8 marca 1990 r. o samorządzie gminnym (Dz. U. z 2001 r. Nr 142, poz. 1591 ze zm.), art. 61a § 1 ustawy z dnia 29 sierpnia 1997 r. – Ordynacja podatkowa (Dz. U. z 2005 r. Nr 8, poz. 60 ze zm.) zarządza się, co następuje:

§ 1. Uchwałą niniejszą Rada Miejska w Polanicy-Zdroju dopuszcza zapłatę podatków: od nieruchomości, rolnego, leśnego oraz od środków transportowych, kartą płatniczą.

§ 2. Wykonanie uchwały powierza się Burmistrzowi Miasta Polanica-Zdrój.

§ 3. Uchwała wchodzi w życie po upływie 14 dni od dnia jej ogłoszenia w Dzienniku Urzędowym Województwa Dolnośląskiego.

Przewodnicząca Rady Miejskiej:
Magdalena Ptaszek

416

UCHWAŁA NR XXXVI/249/09
RADY MIEJSKIEJ W SZCZYTNEJ

z dnia 29 grudnia 2009 r.

w sprawie ustalenia regulaminów określających tryb i wysokość przyznawania nauczycielom dodatków do wynagrodzenia zasadniczego, nagród, obliczania i wypłacania wynagrodzenia za godziny ponadwymiarowe i godziny doraźnych zastępstw oraz niektórych innych składników wynagrodzenia

Działając na podstawie art. 18 ust. 2 pkt 15, art. 40 ust. 1, art. 41 ust. 1 i art. 42 ustawy z dnia 8 marca 1990 r. o samorządzie gminnym (tekst jednolity Dz. U. z 2001 r. Nr 142, poz. 1591 z późn. zm.), w związku z art. 30 ust. 6 i ust. 6a, art. 49 ust. 2, art. 54 ust. 3 i 7 i art. 91d pkt 1 ustawy z dnia 26 stycznia 1982 r. – Karta Nauczyciela (tekst jednolity Dz. U. z 2006 r. Nr 97, poz. 674 z późn. zm.), zwanej dalej „Kartą Nauczyciela" oraz przepisami rozporządzenia Ministra Edukacji Narodowej i Sportu z dnia 31 stycznia 2005 r. w sprawie wysokości minimalnych stawek wynagrodzenia zasadniczego nauczycieli, ogólnych warunków przyznawania dodatków do wynagrodzenia zasadniczego oraz wynagradzania za pracę w dniu wolnym od pracy (Dz. U. z 2005 r. Nr 22, poz. 181 z późn. zm.), zwanym dalej „rozporządzeniem", Rada Miejska w Szczytnej uchwala, co następuje:

Rozdział 1

Postanowienia wstępne

§ 1. Ilekroć w dalszych przepisach jest mowa bez bliższego określenia o:
1) szkole – należy przez to rozumieć przedszkole, szkołę lub placówkę albo zespół szkół lub placówek, dla których organem prowadzącym jest Gmina Szczytna,
2) dyrektorze lub wicedyrektorze – należy przez to rozumieć dyrektora lub wicedyrektora jednostki, o której mowa w pkt 1
3) roku szkolnym – należy przez to rozumieć okres pracy szkoły od 1 września danego roku do 31 sierpnia roku następnego,
4) klasie – należy przez to rozumieć także oddział lub grupę,
5) uczniu – należy przez to rozumieć także wychowanka,
6) tygodniowym obowiązkowym wymiarze godzin – należy przez to rozumieć tygodniowy obowiązkowy wymiar godzin, o którym mowa w § 1 ust. 1 rozporządzenia.

Rozdział 2

Regulamin przyznawania dodatku za wysługę lat dla nauczycieli

§ 2. 1. Nauczycielom przysługuje dodatek za wysługę lat w wysokości 1% wynagrodzenia zasadniczego za każdy rok pracy, wypłacany w okresach miesięcznych poczynając od czwartego roku pracy z tym, że dodatek ten nie może przekroczyć 20% wynagrodzenia zasadniczego.

2. Szczegółowe przypadki zaliczania okresów zatrudnienia i innych okresów uprawniających do dodatku za wysługę lat określa § 7 rozporządzenia.

Rozdział 3

Regulamin przyznawania dodatku motywacyjnego dla nauczycieli

§ 3. 1. Nauczycielowi w zależności od osiągniętych wyników pracy, może być przyznany dodatek motywacyjny.

2. Środki na dodatki motywacyjne określane są corocznie w planach finansowych szkół i pochodzą ze środków zabezpieczonych w tym celu w budżecie gminy na wynagrodzenia nauczycieli.

3. Ustala się środki finansowe na dodatki motywacyjne w wysokości 5% wynagrodzenia zasadniczego nauczyciela mianowanego z wykształceniem magisterskim z przygotowaniem pedagogicznym – na jeden etat kalkulacyjny nauczyciela.

4. Dodatek motywacyjny stanowi wskaźnik procentowy liczony od wynagrodzenia zasadniczego nauczyciela mianowanego z wykształceniem magisterskim z przygotowaniem pedagogicznym, określonego rozporządzeniem MEN.

5. Wysokość przyznanego dodatku motywacyjnego dla nauczyciela nie może przekroczyć 35% wynagrodzenia, o którym mowa w ust. 4.

6. Dodatek motywacyjny przyznaje się na czas określony, nie krótszy niż 3 miesiące i nie dłuższy niż jeden rok szkolny.

§ 4. 1. Przy przyznawaniu i ustalaniu wysokości dodatku motywacyjnego dla nauczyciela bierze się w szczególności pod uwagę:
1) osiągnięcia dydaktyczne, wychowawcze i opiekuńcze,
2) jakość świadczonej pracy,
3) ocenę pracy,
4) podejmowanie działań dydaktyczno-wychowawczych wykraczających poza zakres przydzielonych obowiązków,
5) zaangażowanie w życie i organizację jednostki,
6) współpracę z rodzicami uczniów,
7) zaangażowanie w przygotowaniu i realizacji zajęć i czynności wynikających z zadań statutowych szkoły oraz związanych z samokształceniem i doskonaleniem zawodowym.

2. Przy przyznawaniu i ustaleniu wysokości dodatku motywacyjnego dla dyrektora bierze się pod uwagę:
1) właściwe prowadzenie polityki kadrowej,
2) właściwe wykonywanie planu finansowego,

3) efektywność działań zmierzających do wzbogacania majątku szkoły i pozyskiwania pozabudżetowych środków finansowych,
4) dbałość o stan techniczny i estetykę zarządzanych obiektów,
5) wyniki pracy szkoły w oparciu o wyniki sprawdzianów i egzaminów zewnętrznych, wyniki klasyfikacji oraz mierzenia jakości pracy szkoły.

3. Dodatek motywacyjny nauczycielowi oraz wicedyrektorowi przyznaje dyrektor szkoły a dyrektorowi - Burmistrz Szczytnej.

Rozdział 4

Regulamin przyznawania dodatku funkcyjnego

§ 5. 1. Dodatek funkcyjny przysługuje nauczycielom, którym powierzono stanowisko:
1) dyrektora szkoły (placówki),
2) wicedyrektora szkoły,
3) opiekuna stażu,
4) doradcy metodycznego lub nauczyciela – konsultanta,
5) wychowawcy klasy.

2. Prawo do dodatku funkcyjnego przysługuje także nauczycielom, którym powierzono obowiązki kierownicze w zastępstwie.

§ 6. Nauczycielom zatrudnionym w niepełnym wymiarze zajęć przysługuje dodatek funkcyjny w wysokości takiej, jak nauczycielom zatrudnionym w pełnym wymiarze godzin.

§ 7. Dodatek funkcyjny ustala dla dyrektorów Burmistrz Szczytnej, dla pozostałych nauczycieli, którym przysługuje dodatek - dyrektor szkoły.

§ 8. 1. Przy zbiegu tytułów do dodatków funkcyjnych nauczycielowi, z wyłączeniem dyrektora, przysługuje prawo do dodatków z każdego tytułu.

2. Przy zbiegu tytułów do dodatków funkcyjnych dyrektorowi przysługuje jeden, korzystniejszy dodatek.

§ 9. 1. Dodatek dla opiekuna stażu przysługuje nauczycielowi, któremu powierzono opiekę nad nauczycielem odbywającym staż.

2. Dodatek ustala się w wysokości 3% pobieranego wynagrodzenia zasadniczego.

3. Dodatek przysługuje w okresie faktycznego czasu trwania stażu.

§ 10. 1. Dodatek doradcy metodycznego lub nauczyciela – konsultanta przysługuje nauczycielowi, który posiada odpowiednie, udokumentowane oryginałami dokumentów kwalifikacje do pełnienia tych funkcji.

2. Dodatek ustala się dla wszystkich uprawnionych w wysokości 10% pobieranego wynagrodzenia zasadniczego.

§ 11. 1. Dodatek wychowawcy klasy przysługuje nauczycielowi, któremu powierzono zadania wychowawcy klasy.

2. Dodatek za wychowawstwo klasy określany jest i przyznawany każdorazowo w oparciu o niniejszy regulamin na początku roku szkolnego do jego zakończenia przez dyrektora szkoły.

3. Dodatek za wychowawstwo ustala się w wysokości 150 zł miesięcznie.

§ 12. 1. Dodatek dyrektora przysługuje nauczycielowi, któremu powierzono stanowisko dyrektora szkoły (placówki); ustalony jest na dany rok szkolny.

2. Dodatek ustala się w wysokości procentowej od pobieranego wynagrodzenia zasadniczego w wysokości określonej w tabeli jak niżej:

Lp.	Stanowisko	Wysokość dodatku funkcyjnego w procentach
PRZEDSZKOLE	1) Dyrektor przedszkola czynnego powyżej 5 godzin dziennie	od 25% do 35%
SZKOŁY WSZYSTKICH TYPÓW	1) Dyrektor szkoły liczącej do 9 oddziałów	od 25% do 35%
	Dyrektor szkoły liczącej od 10 rozdziałów i więcej	od 35% do 45%
	2) Wicedyrektor	od 10% do 20%

Rozdział 5

Regulamin przyznawania dodatku za warunki pracy dla nauczycieli

§ 13. Dodatek za trudne warunki pracy nauczyciel otrzymuje za prowadzenie: 1. Nauczycielom pracującym w trudnych lub uciążliwych warunkach przysługuje dodatek za warunki pracy.

2. Dodatek za warunki pracy przyznaje nauczycielowi dyrektor szkoły, a dyrektorowi Burmistrz Szczytnej.

3. Dodatki za warunki pracy wypłaca się w terminie wypłaty wynagrodzenia.

§ 14. Dodatek za trudne warunki pracy nauczyciel otrzymuje za prowadzenie:
1) zajęć dydaktycznych w klasach łączonych w szkołach podstawowych – w wysokości 10% stawki godzinowej za każdą przepracowaną w tych klasach godzinę nauczania;
2) zajęć rewalidacyjno-wychowawczych z dziećmi i młodzieżą upośledzonymi umysłowo w stopniu głębokim – w wysokości 15% stawki godzinowej za każdą przeprowadzoną godzinę zajęć;
3) zajęć indywidualnego nauczania dziecka zakwalifikowanego do kształcenia specjalnego – w wysokości 10% stawki godzinowej za każdą przepracowaną godzinę nauczania.

§ 15. Dodatek za uciążliwe warunki pracy przysługuje nauczycielom za prowadzenie zajęć w warunkach trudnych:
1) wymienionych w § 14, prowadzonych z dziećmi i młodzieżą, których stan zdrowia z powodu stanów chorobowych, wymienionych w § 2 ust. 1 rozporządzenia Ministra Pracy i Polityki Spo-

łecznej z dnia 1 lutego 2002r. w sprawie kryteriów oceny niepełnosprawności u osób w wieku do 16 roku życia (Dz. U. Nr 17, poz. 162), uzasadnia konieczność sprawowania stałej opieki lub udzielania pomocy, oraz prowadzonych z dziećmi i młodzieżą powyżej 16 roku życia, u których wystąpiło naruszenie sprawności organizmu z przyczyn, o których mowa w § 32 ust. 1 rozporządzenia Ministra Gospodarki, Pracy i Polityki Społecznej z dnia 15 lipca 2003r. w sprawie orzekania o niepełnosprawności i stopniu niepełnosprawności (Dz. U. Nr 139, poz. 1328) – w wysokości 10% stawki godzinowej za każdą efektywnie przepracowaną godzinę zajęć;

2) z dziećmi i młodzieżą upośledzonymi w stopniu lekkim, wśród których znajduje się co najmniej jedno dziecko ze stanem chorobowym, wymienionym w § 2 ust. 1 rozporządzenia Ministra Pracy i Polityki Społecznej z dnia 1 lutego 2002 r. w sprawie kryteriów oceny niepełnosprawności u osób w wieku do 16 roku życia oraz w § 32 ust. 1 rozporządzenia Ministra Gospodarki, Pracy i Polityki Społecznej z dnia 15 lipca 2003 r. w sprawie orzekania o niepełnosprawności i stopniu niepełnosprawności – w wysokości 10% stawki godzinowej za każdą efektywnie przepracowaną godzinę zajęć.

§ 16. 1. Dodatek za trudne i uciążliwe warunki pracy, określony w § 14 i 15, wypłaca się w całości, jeżeli nauczyciel realizuje w takich warunkach cały obowiązujący go wymiar zajęć oraz w przypadku, gdy nauczyciel, któremu powierzono stanowisko kierownicze, realizuje w tych warunkach obowiązujący go wymiar zajęć. Dodatek wypłaca się w proporcjonalnej części, jeżeli nauczyciel realizuje w tych warunkach tylko część obowiązującego go wymiaru lub jeżeli jest zatrudniony w niepełnym wymiarze zajęć.

2. W razie zbiegu tytułów do dodatku za trudne i za uciążliwe warunki pracy, przysługuje nauczycielowi prawo do dodatku z każdego tytułu.

Rozdział 6

Regulamin wynagrodzenia za godziny ponadwymiarowe i godziny doraźnych zastępstw

§ 17. 1. Nauczyciel może realizować godziny ponadwymiarowe, zgodnie z posiadanymi kwalifikacjami, na zasadach określonych w art. 35 Karty Nauczyciela.

2. Przez godzinę ponadwymiarową rozumie się przydzieloną nauczycielowi godzinę zajęć dydaktycznych, wychowawczych lub opiekuńczych powyżej tygodniowego obowiązkowego wymiaru godzin zajęć dydaktycznych, wychowawczych lub opiekuńczych.

3. Przez godzinę doraźnego zastępstwa rozumie się przydzieloną nauczycielowi godzinę zajęć dydaktycznych, wychowawczych lub opiekuńczych, której realizacja następuje w zastępstwie nieobecnego nauczyciela.

4. Wynagrodzenie za godziny ponadwymiarowe i godziny doraźnych zastępstw wypłaca się według stawki osobistego zaszeregowania, z uwzględnieniem dodatku za warunki pracy, jeżeli godziny te realizowane są w warunkach uprawniających do tego dodatku.

5. Wynagrodzenie za jedną godzinę ponadwymiarową i godzinę doraźnego zastępstwa oblicza się dzieląc przyznaną nauczycielowi stawkę wynagrodzenia zasadniczego wynikającą z osobistego zaszeregowania nauczyciela (łącznie z dodatkiem za warunki pracy, jeżeli praca w godzinach ponadwymiarowych oraz doraźnego zastępstwa odbywa się w warunkach trudnych lub uciążliwych) przez miesięczną liczbę godzin tygodniowego obowiązkowego wymiaru zajęć ustalonego dla rodzaju zajęć dydaktycznych, wychowawczych lub opiekuńczych realizowanych w ramach godzin ponadwymiarowych lub doraźnego zastępstwa nauczyciela.

6. Miesięczną liczbę godzin obowiązkowego lub realizowanego wymiaru zajęć nauczyciela, o której mowa w ust. 2, ustala się mnożąc tygodniowy obowiązkowy lub realizowany wymiar zajęć przez 4,16 – z zaokrągleniem do pełnych godzin w ten sposób, że czas zajęć wynoszący do pół godziny pomija się, a czas zajęć wynoszący co najmniej pół godziny liczy się jako pełną godzinę.

§ 18. Dla nauczycieli realizujących w ramach stosunku pracy obowiązki określone dla stanowisk o różnym tygodniowym obowiązkowym wymiarze godzin, tygodniowy obowiązkowy wymiar godzin ustala się dzieląc liczbę realizowanych godzin danego stanowiska przez wymiar obowiązkowy ustalony dla tego stanowiska i sumując te ilorazy (po zaokrągleniu do liczy całkowitej).
Przykład: Nauczyciel uczy w wymiarze 12 godzin języka polskiego i realizuje 13 godzin jako wychowawca świetlicy. 12/18 + 13/26 = 0,67 + 0,50 = 1,17 25/1,17 = 21,37 (po zaokrągleniu = 21 godzin)

Rozdział 7

Regulamin przyznawania nauczycielom dodatkowego wynagrodzenia z tytułu dodatkowych czynności wynikających ze stosunku pracy

§ 19. Nauczycielom przysługuje wynagrodzenie dodatkowe za:

1) analizę i ocenę prac pisemnych z języka polskiego,
2) organizowanie i przygotowanie przez nauczycieli praktycznej nauki zawodu stanowisk pracy niezbędnych do prawidłowej realizacji zajęć praktycznych oraz organizowanie, przygotowanie i nadzorowanie praktyk zawodowych w celu realizacji treści przewidzianych w programie nauczania danego zawodu w szkołach ponadgimnazjalnych,
3) pracę w zespołach egzaminacyjnych powołanych do przeprowadzenia egzaminu potwierdzającego kwalifikacje zawodowe.

§ 20. 1. Dodatkowe wynagrodzenie, o którym mowa w § 19 pkt 1 przysługuje w wysokości:

1) 3% miesięcznie w szkołach podstawowych, począwszy od klasy czwartej,
2) 4% miesięcznie w gimnazjach,
3) 5% miesięcznie w szkołach ponadgimnazjalnych,

średniego wynagrodzenia nauczyciela stażysty, o którym mowa w art. 30 ust. 3 ustawy Karta Nauczyciela, proporcjonalnie do realizowanego wymiaru zajęć uprawniającego do dodatku.

2. Dodatkowe wynagrodzenie, o którym mowa w § 19 pkt. 2 przysługuje jak za 2 godziny ponadwymiarowe, w wysokości proporcjonalnej do realizowanego wymiaru zajęć uprawniającego do dodatku.

3. Dodatkowe wynagrodzenie, o którym mowa w § 19 pkt 3 przysługuje jak za 4 do 8 godzin ponadwymiarowych w zależności od liczby faktycznie przepracowanych godzin. Rozliczenia dokonuje się indywidualnie dla każdego nauczyciela zgodnie z obowiązującym w tych dniach planem zajęć.

§ 21. Dodatkowe wynagrodzenie nie przysługuje w okresie nieusprawiedliwionej nieobecności w pracy, w okresie urlopu dla poratowania zdrowia oraz w okresach, za które nie przysługuje wynagrodzenia zasadnicze.

Rozdział 8

Regulamin przyznawania nagród ze specjalnego funduszu nagród za osiągnięcia dydaktyczno-wychowawcze

§ 22. 1. Specjalny fundusz nagród tworzy się w budżecie gminy na dany rok budżetowy w wysokości 1 % planowanego rocznego osobowego funduszu wynagrodzeń nauczycieli zatrudnionych w szkołach z przeznaczeniem na wypłaty nagród organu prowadzącego szkoły i dyrektorów szkół, z tym że:
1) 70% środków funduszu przeznacza się na nagrody dyrektora szkoły,
2) 30% środków funduszu przeznacza się na nagrody organu prowadzącego.

2. Nagrody przyznają:
1) ze środków, o których mowa w ust. 1 pkt 1 – dyrektor szkoły (placówki),
2) ze środków, o których mowa w ust. 1 pkt 2 – Burmistrz Szczytnej

§ 23. 1. Nagrody ze specjalnego funduszu nagród mają charakter uznaniowy.

2. Szczegółowy tryb i kryteria przyznawania nagród ze specjalnego funduszu nagród reguluje odrębna uchwała Rady Miejskiej w Szczytnej.

§ 24. Nagrody mogą być przyznawane z okazji Dnia Edukacji Narodowej lub w uzasadnionych przypadkach w innym terminie.

Rozdział 9

Regulamin przyznawania i wypłacania dodatku mieszkaniowego dla nauczycieli

§ 25. Dodatek mieszkaniowy przysługuje nauczycielowi, spełniającemu warunki określone w art. 54 ust. 1 ustawy Karta Nauczyciela, o ile:
– jest zatrudniony w wymiarze, co najmniej 1/2 obowiązkowego wymiaru zajęć,
– posiada kwalifikacje do zajmowanego stanowiska.

§ 26. Wysokość dodatku mieszkaniowego dla nauczyciela uzależniona jest od liczby osób w rodzinie uprawnionego nauczyciela i wynosi miesięcznie:
1) przy jednej osobie w rodzinie – 2%
2) przy dwóch osobach w rodzinie – 3%
3) przy trzech osobach w rodzinie – 5%
4) przy czterech i więcej osobach w rodzinie – 7%

najniższego wynagrodzenia za pracę pracowników, ustalonego przez ministra właściwego do spraw pracy i polityki socjalnej.

§ 27. Do członków rodziny, o której mowa w § 26 zalicza się nauczyciela i wspólnie z nim zamieszkujące dzieci i współmałżonka.

§ 28. Nauczycielowi i jego współmałżonkowi, będącemu także nauczycielem, stale z nim zamieszkującemu, przysługuje tylko jeden dodatek mieszkaniowy w wysokości określonej w § 26. Małżonkowie wspólnie określają pracodawcę, który będzie im wypłacał ten dodatek.

§ 29. 1. Nauczycielski dodatek mieszkaniowy przyznaje się na wniosek nauczyciela na okres 6 miesięcy.

2. W przypadku nauczycieli, o których mowa § 28 dodatek przyznaje się na wspólny wniosek małżonków.

3. Nauczycielowi dodatek przyznaje dyrektor, a dyrektorowi Burmistrz Szczytnej.

4. Wzór wniosku o przyznanie dodatku stanowi załącznik do niniejszej uchwały.

§ 30. Nauczycielski dodatek mieszkaniowy przysługuje nauczycielowi:
1) niezależnie od tytułu prawnego do zajmowanego lokalu mieszkalnego,
2) od pierwszego dnia miesiąca następującego po miesiącu, w którym złożył wniosek o jego przyznanie.

§ 31. Nauczycielski dodatek mieszkaniowy przysługuje w okresie wykonywania pracy, a także w okresach:
1) nieświadczenia pracy, za które przysługuje wynagrodzenie,
2) pobierania zasiłku z ubezpieczenia społecznego.

Rozdział 10

Przepisy końcowe

§ 32. Traci moc uchwała nr XXX/207/09 Rady Miejskiej w Szczytnej z dnia 25 czerwca 2009 r. w sprawie ustalenia regulaminów określających tryb i wysokość przyznawania nauczycielom dodatków do wynagrodzenia zasadniczego, nagród, obliczania i wypłacania wynagrodzenia za godziny ponadwymiarowe i godziny doraźnych zastępstw oraz niektórych innych składników wynagrodzenia.

§ 33. Zmian w regulaminie dokonuje się w trybie jego uchwalenia.

§ 34. Treść niniejszego regulaminu została uzgodniona ze związkami zawodowymi zrzeszającymi nauczycieli.

§ 35. Wykonanie uchwały powierza się Burmistrzowi Szczytnej.

§ 36. Uchwała wchodzi w życie po upływie 14 dni od dnia ogłoszenia w Dzienniku Urzędowym Województwa Dolnośląskiego, z mocą obowiązującą od 1 stycznia 2010 r.

Przewodnicząca Rady Miejskiej:
Renata Idzik

Załącznik nr 1 do uchwały nr XXXVI/ /249/09 Rady Miejskiej w Szczytnej z dnia 29 grudnia 2009 r.

Wzór wniosku o przyznanie dodatku mieszkaniowego

WNIOSEK

.....
imię i nazwisko

.....
miejsce zamieszkania

.....
miejsce pracy

Proszę o przyznanie dodatku mieszkaniowego.

Oświadczam,że niżej wymienione osoby zamieszkują ze mną i pozostają na moim utrzymaniu.

L.P.	Imię i nazwisko	Stopień pokrewieństwa

.....
miejscowość i data

.....
podpis wnioskodawcy

417

UCHWAŁA NR XL/337/09
RADY MIEJSKIEJ W ŚRODZIE ŚLĄSKIEJ

z dnia 30 grudnia 2009 r.

w sprawie uchwalenia miejscowego planu zagospodarowania przestrzennego wsi Brodno

Na podstawie art. 18 ust. 2 pkt 5 ustawy z dnia 8 marca 1990 roku o samorządzie gminnym (Dz. U. z 2001 r. Nr 142, poz. 1591 ze zm.) oraz art. 20 ust. 1 ustawy z dnia 27 marca 2003r. o planowaniu i zagospodarowaniu przestrzennym (Dz. U. Nr 80, poz. 717 ze zm.) oraz w związku z uchwałą nr XLVIII/433/06 Rady Miejskiej w Środzie Śląskiej z dnia 30 sierpnia 2006 roku w sprawie przystąpienia do sporządzenia miejscowego planu zagospodarowania przestrzennego oraz po ustaleniu zgodności ze Studium Uwarunkowań i Kierunków Zagospodarowania Przestrzennego Gminy Środa Śląska uchwalonego uchwałą nr XXIII/185/08 Rady Miejskiej w Środzie Śląskiej z dnia 30 września 2008 roku Rada Miejska uchwala, co następuje:

Rozdział 1

Przepisy ogólne

§ 1. 1. Uchwala się miejscowy plan zagospodarowania przestrzennego wsi Brodno zwany dalej planem, obejmujący obszar sołectwa Brodno z wyłączeniem fragmentu obszaru położonego na północy obrębu Brodno wzdłuż Odry, przedstawiony na rysunku planu.

2. W planie nie określa się:
1) granic i sposobu zagospodarowania terenów górniczych oraz zagrożonych osuwaniem się mas ziemnych ze względu na brak takich terenów;
2) sposobów i terminów tymczasowego zagospodarowania, urządzenia i użytkowania terenów ze względu na brak takich terenów;
3) granic obszarów wymagających przeprowadzenia scaleń i podziałów nieruchomości ze względu na brak takich terenów;
4) granic obszarów rehabilitacji istniejącej zabudowy i infrastruktury technicznej ze względu na brak takich obszarów;
5) granic obszarów wymagających przekształceń i rekultywacji ze względu na brak takich terenów;
6) granic terenów pod budowę obiektów handlowych o powierzchni sprzedaży powyżej 400 m^2, ze względu na brak takich terenów;
7) granic terenów służących organizacji imprez masowych ze względu na brak takich terenów;
8) granic pomników zagłady oraz ich stref ochronnych ze względu ze względu na brak ich występowania.

§ 2. 1. Integralną częścią planu jest rysunek planu:
1) w skali 1:2000 obejmujący istniejące oraz projektowane obszary zurbanizowane, stanowiący **załącznik nr 1** do niniejszej uchwały;
2) w skali 1:5000 obejmujący obszary niezurbanizowane, stanowiący **załącznik nr 2**.

2. Załącznikami do uchwały są:
1) rozstrzygnięcie o sposobie realizacji zapisanych w planie inwestycji z zakresu infrastruktury technicznej, które należą do zadań własnych gminy, oraz zasadach ich finansowania – **załącznik nr 3**;
2) rozstrzygnięcie o sposobie rozpatrzenia uwag wniesionych do projektu miejscowego planu zagospodarowania przestrzennego – **załącznik nr 4**.

3. Następujące oznaczenia graficzne na rysunku planu są obowiązującymi ustaleniami planu:
1) granica opracowania planu;
2) granica załącznika nr 1;
3) linie rozgraniczające tereny o różnym przeznaczeniu;
4) symbole terenów;
5) obowiązujące linie zabudowy;
6) nieprzekraczalne linie zabudowy;
7) strefy ochrony konserwatorskiej;

4. Pozostałe elementy rysunku planu mają charakter informacyjny.

§ 3. 1. Określenia stosowane w uchwale oznaczają
1) **dojazd** – dojazd pojazdem samochodowym;
2) **infrastruktura techniczna** – należy przez to rozumieć sieci uzbrojenia technicznego, w tym sieci wodociągowe, kanalizacyjne, gazowe, elektroenergetyczne, ciepłownicze, telekomunikacyjne, w tym kabiny telefoniczne i anteny oraz inne podobne;
3) **nieprzekraczalna linia zabudowy** – linia ograniczająca część terenu, na której dopuszcza się wznoszenie nadziemnych części budynków oraz określonych w ustaleniach planu nadziemnych części budowli, linia ta nie dotyczy: balkonów, wykuszy, loggii, gzymsów, okapów, zadaszeń nad wejściami do budynków i innych podobnych elementów;
4) **nośnik reklamowy** – budowla służąca reklamie;
5) **obowiązująca linia zabudowy** – nieprzekraczalna linia zabudowy, na której musi być usytuowana zewnętrzna krawędź zewnętrznej ściany budynku i określonych w ustaleniach planu budowli, linia ta nie dotyczy: balkonów, wykuszy, loggii, gzymsów, okapów, zadaszeń nad wejściami do budynków i innych podobnych elementów;
6) **obszar zabudowany** – obszar zajęty przez budynek lub budynki, ograniczony jego lub ich zewnętrznym obrysem w poziomie terenu;
7) **przeznaczenie terenu** – obiekty, które jako jedyne są dopuszczone na danym terenie;

8) **przeznaczenie podstawowe terenu** – część przeznaczenia terenu, która powinna dominować na danym terenie;
9) **przeznaczenie uzupełniające terenu** – część przeznaczenia terenu, która uzupełnia lub wzbogaca przeznaczenie podstawowe dopuszczone do lokalizacji na danym terenie pod warunkiem, że suma przeznaczeń uzupełniających nie może przekraczać 40% powierzchni całkowitej działki;
10) **teren** – część obszaru objętego planem wyznaczona liniami rozgraniczającymi, oznaczona symbolem;

2. Nie zdefiniowane pojęcia należy rozumieć zgodnie z przepisami szczególnymi.

§ 4. 1. Ustala się następujące **kategorie przeznaczenia terenu**:
1) **zabudowa mieszkaniowa jednorodzinna** – należy przez to rozumieć jeden budynek mieszkalny jednorodzinny lub zespół takich budynków, wraz z obiektami towarzyszącymi nie należącymi do innej kategorii przeznaczenia terenu, w tym budynkami gospodarczymi i garażowymi oraz rekreacji indywidualnej, takich jak sauna, basen itp;
2) **zabudowa mieszkaniowa wielorodzinna** – należy przez to rozumieć budynek mieszkalny wielorodzinny zawierający więcej niż 2 mieszkania lub ich zespół, a także części budynków niemieszkalnych, w których znajdują się więcej niż 2 mieszkania, wraz z obiektami towarzyszącymi nie należącymi do innej kategorii przeznaczenia;
3) **mieszkania towarzyszące** – należy przez to rozumieć części budynków niemieszkalnych, w których znajdują się nie więcej niż 2 mieszkania;
4) **zabudowa zagrodowa i agroturystyka;**
5) **zabudowa letniskowa**;
6) **handel detaliczny małopowierzchniowy** – należy przez to rozumieć obiekty o powierzchni sprzedaży do 400 m^2, służące sprzedaży detalicznej, przystosowane do przyjmowania klientów oraz punkty sprzedaży zakładów, gier losowych, loteryjnych i zakładów sportowych, wraz z obiektami towarzyszącymi, nie należącymi do innej kategorii przeznaczenia terenu, z wyłączeniem stacji paliw;
7) **gastronomia** – należy przez to rozumieć: restauracje, bary, kawiarnie, koktajl-bary, winiarnie, puby, stołówki, obiekty służące działalności kateringowej, a także obiekty do nich podobne nie należące do innej kategorii przeznaczenia terenu;
8) **drobne usługi rozrywki** – należy przez to rozumieć: kawiarnie internetowe, gabinety wróżek i astrologów, a także obiekty do nich podobne nie należące do innej kategorii przeznaczenia terenu;
9) **widowiskowe obiekty kultury** – należy przez to rozumieć: teatry, opery, filharmonie, sale koncertowe, sale widowiskowe, cyrki, kina, kabarety, planetaria, wraz z obiektami towarzyszącymi, a także obiekty do nich podobne nie należące do innej kategorii przeznaczenia terenu;
10) **obiekty upowszechniania kultury** – należy przez to rozumieć domy kultury, biblioteki, mediateki, wypożyczalnie filmów, centra informacyjne, kluby tematyczne, wraz z obiektami towarzyszącymi, a także obiekty do nich podobne nie należące do innej kategorii przeznaczenia terenu;
11) **wystawy i ekspozycje** – należy przez to rozumieć muzea, galerie sztuki, sale wystawowe, wraz z obiektami towarzyszącymi, a także obiekty do nich podobne nie należące do innej kategorii przeznaczenia terenu;
12) **obiekty sakralne** – należy przez to rozumieć świątynie i obiekty zgromadzeń religijnych wraz z obiektami towarzyszącymi, w tym kaplice, plebanie, domy parafialne i katechetyczne, a także obiekty do nich podobne nie należące do innej kategorii przeznaczenia terenu;
13) **pracownie artystyczne** – należy przez to rozumieć pomieszczenia lub budynki, wyspecjalizowane do potrzeb tworzenia utworów artystycznych, a także obiekty do nich podobne nie należące do innej kategorii przeznaczenia terenu;
14) **biura** – należy przez to rozumieć budynki lub ich części, w których prowadzi się działalność związaną z: zarządzaniem, działaniem organizacji, doradztwem, finansami, ubezpieczeniami, projektowaniem, obsługą nieruchomości, wynajmem, pośrednictwem, prowadzeniem interesów, pracami badawczo-rozwojowymi, archiwizowaniem, działalnością wydawniczą, reklamą, tłumaczeniami, przetwarzaniem i przesyłaniem informacji, informatyką, przygotowywaniem programów telewizyjnych i radiowych, przyjmowaniem przesyłek, administracją, wymiarem sprawiedliwości, zarządzaniem obroną narodową, policją, strażą pożarną i służbami ochrony, reprezentowaniem państw, instytucjami międzynarodowymi, konserwacją i naprawą maszyn biurowych, a także podobną działalność, której nie prowadzi się w budynkach lub ich częściach należących do innych kategorii przeznaczenia terenu;
15) **obiekty kongresowe i konferencyjne** – należy przez to rozumieć obiekty kongresowe i konferencyjne wraz z obiektami towarzyszącymi nie należącymi do innej kategorii przeznaczenia terenu;
16) **hotele** – należy przez to rozumieć budynki niemieszkalne turystycznego zakwaterowania, w tym: hotele, motele, pensjonaty, gospody, schroniska turystyczne wraz z obiektami towarzyszącymi, a także obiekty do nich podobne nie należące do innej kategorii przeznaczenia;
17) **kempingi**;
18) **usługi drobne** – należy przez to rozumieć punkty usług szewskich, krawieckich, rymarskich, fotograficznych, introligatorskich, poligraficznych, jubilerskich, lutniczych, fryzjerskich, kosmetycznych, zegarmistrzowskich, pogrzebowych, ślusarskich, stolarskich, punk-

ty napraw artykułów użytku osobistego i użytku domowego, studia wizażu i odchudzania, łaźnie i sauny, solaria, gabinety masażu, pralnie, punkty wynajmu i wypożyczania przedmiotów ruchomych, a także obiekty do nich podobne nie należące do innej kategorii przeznaczenia;

19) **szpitale** – należy przez to rozumieć obiekty opieki zdrowotnej, w których udziela się całodobowych świadczeń zdrowotnych wraz z obiektami towarzyszącymi, a także obiekty do nich podobne, nie należące do innej kategorii przeznaczenia terenu;
20) **poradnie medyczne** – należy przez to rozumieć: przychodnie, poradnie, ambulatoria, ośrodki zdrowia, gabinety lekarskie, stacje dializ, zakłady rehabilitacji leczniczej, stacje krwiodawstwa, szkoły rodzenia, gabinety paramedyczne, a także obiekty do nich podobne nie należące do innej kategorii przeznaczenia terenu;
21) **pracownie medyczne** – należy przez to rozumieć: pracownie diagnostyki medycznej, protetyki stomatologicznej i ortodoncji, pracownie ortopedyczne, banki krwi, organów i szpiku kostnego, a także obiekty do nich podobne nie należące do innej kategorii przeznaczenia terenu;
22) **żłobki**;
23) **obiekty pomocy społecznej** – należy przez to rozumieć: domy dziecka, domy seniora, domy pomocy społecznej, obiekty pogotowi opiekuńczych, schroniska dla bezdomnych, wraz z obiektami towarzyszącymi, a także obiekty do nich podobne nie należące do innej kategorii przeznaczenia terenu;
24) **obiekty lecznictwa zwierząt**;
25) **edukacja** – należy przez to rozumieć: przedszkola i szkoły wraz z obiektami towarzyszącymi, z wyjątkiem szkół wyższych, a także obiekty do nich podobne nie należące do innej kategorii przeznaczenia terenu;
26) **obiekty kształcenia dodatkowego** – należy przez to rozumieć: obiekty, w których prowadzone jest kształcenie dodatkowe lub uzupełniające, w tym: kursy i szkolenia, oraz działalność wspomagająca proces nauczania, wraz z obiektami towarzyszącymi, a także obiekty do nich podobne, w tym szkoły, nie należące do innej kategorii przeznaczenia terenu;
27) **obiekty naukowe i badawcze** – należy przez to rozumieć: obiekty, w których prowadzi się działalność naukową lub badawczą, w tym laboratoria, obserwatoria, stacje meteorologiczne wraz z obiektami towarzyszącymi, a także obiekty do nich podobne, nie należące do innej kategorii przeznaczenia terenu;
28) **produkcja drobna** – należy przez to rozumieć niewielkie obiekty wytwórcze, takie jak piekarnie, lodziarnie, cukiernie i tym podobne, w tym obiekty przystosowane do przyjmowanie klientów wraz z obiektami towarzyszącymi, a także obiekty do nich podobne, nie należące do innej kategorii przeznaczenia terenu;
29) **produkcja**;
30) **obsługa pojazdów**;
31) **naprawa pojazdów**;
32) **stacje paliw**;
33) **obiekty do parkowania**;
34) **telekomunikacja** – należy przez to rozumieć obiekty zapewniające łączność telefoniczną i radiową, w tym centrale telefoniczne i radiokomunikacyjne, stacje bazowe telefonii komórkowej, a także obiekty do nich podobne, nie należące do innej kategorii przeznaczenia terenu;
35) **zieleń parkowa**;
36) **skwery**;
37) **place zabaw**;
38) **terenowe urządzenia sportowe** – należy przez to rozumieć nie kryte urządzenia do uprawiania sportu wraz z obiektami towarzyszącymi nie należącymi do innej kategorii przeznaczenia terenu;
39) **kryte urządzenia sportowe** – należy przez to rozumieć przekryte w całości lub w części urządzenia do uprawiania sportu wraz z obiektami towarzyszącymi nie należącymi do innej kategorii przeznaczenia terenu;
40) **łąki rekreacyjne**;
41) **przystanie**;
42) **lasy**;
43) **łąki**;
44) **uprawy polowe i sady**;
45) **uprawy szklarniowe**;
46) **chów i hodowla zwierząt**;
47) **cmentarze**;
48) **wody powierzchniowe**;
49) **drogi**;
50) **ulice**;
51) **place**;
52) **drogi wewnętrzne**;
53) **ciągi piesze**;
54) **ciągi rowerowe**;
55) **ciągi pieszo-rowerowe;**
56) **obiekty do parkowania**;
57) **drogi dojazdowe do gruntów rolnych**;
58) **drogi dojazdowe do gruntów leśnych**;
59) **stacje transformatorowe**;
60) **stacje gazowe**;
61) **urządzenia wodociągowe** – należy przez to rozumieć pompownie wody, zbiorniki wody, hydrofornie, a także obiekty do nich podobne, nie należące do innej kategorii przeznaczenia terenu;
62) **urządzenia kanalizacyjne** – należy przez to rozumieć przepompownie ścieków, zbiorniki ścieków, urządzenia podczyszczające ścieki, a także obiekty do nich podobne, nie należące do innej kategorii przeznaczenia terenu;
63) **urządzenia telekomunikacyjne** – należy przez to rozumieć kontenery telekomunikacyjne, szafy kablowe, a także obiekty do nich podobne, nie należące do innej kategorii przeznaczenia terenu.

2. Ustala się następujące **grupy kategorii przeznaczenia terenu**:

1) **usługi podstawowe**– obejmującą następujące kategorie przeznaczeń:
   a) handel detaliczny małopowierzchniowy,
   b) gastronomia,
   c) drobne usługi rozrywki,

d) biura,
e) usługi drobne;
2) **usługi uliczne** – obejmującą następujące kategorie przeznaczeń:
a) handel detaliczny małopowierzchniowy,
b) gastronomia;
3) **zdrowie i opieka społeczna** -obejmującą następujące kategorie przeznaczeń:
a) szpitale,
b) poradnie medyczne,
c) pracownie medyczne,
d) żłobki,
e) obiekty pomocy społecznej,
f) obiekty lecznictwa zwierząt;
4) **wychowanie i nauczanie** – obejmującą następujące kategorie przeznaczeń:
a) edukacja,
b) obiekty kształcenia,
c) obiekty naukowe i badawcze;
5) **kultura** – obejmującą następujące kategorie przeznaczeń:
a) widowiskowe obiekty kultury,
b) obiekty upowszechniania kultury,
c) wystawy i ekspozycje,
d) obiekty sakralne,
e) obiekty kongresowe i konferencyjne;
6) **sport i rekreacja** – obejmującą następujące kategorie przeznaczeń:
a) terenowe urządzenia sportowe,
b) kryte urządzenia sportowe,
c) place zabaw,
d) zieleń parkowa;
7) **turystyka** – obejmującą następujące kategorie przeznaczeń:
a) hotele,
b) kempingi;
8) **obsługa transportu** obejmującą następujące kategorie przeznaczeń:
a) obsługa pojazdów,
b) naprawa pojazdów;
9) **zieleń** – obejmującą następujące kategorie przeznaczeń:
a) lasy,
b) skwery,
c) zieleń parkowa,
d) łąki rekreacyjne;
10) **rolnictwo** – obejmującą następujące kategorie przeznaczeń:
a) łąki,
b) uprawy polowe i sady;
11) **infrastruktura drogowa** – obejmującą następujące kategorie przeznaczeń;
a) place,
b) drogi wewnętrzne,
c) ciągi piesze,
d) ciągi rowerowe,
e) ciągi pieszo-rowerowe,
f) obiekty do parkowania;
12) **urządzenia infrastruktury technicznej** – obejmującą następujące kategorie przeznaczeń:
a) stacje transformatorowe,
b) stacje gazowe,
c) urządzenia wodociągowe,
d) urządzenia kanalizacyjne,
e) urządzenia telekomunikacyjne.

3. Na każdym terenie dopuszcza się zieleń, małą architekturę i urządzenia budowlane towarzyszące kategoriom przeznaczenia dopuszczonym na tym terenie.

Rozdział 2

Ustalenia ogólne dla całego obszaru objętego planem

§ 5. Ustala się następujące zasady dotyczące ukształtowania **zabudowy i zagospodarowania terenów**:
1) o ile ustalenia dla terenów nie stanowią inaczej dla budynków mieszkalnych wznoszonych, a także przy nadbudowie budynków istniejących, obowiązują dachy strome o nachyleniu połaci od 35° do 50°, dopuszcza się wprowadzenie w dachach świetlików, lukarn itp. z zastrzeżeniem § 9;
2) w przypadku wznoszenia dachów stromych, o ile ustalenia dla terenów nie stanowią inaczej, obowiązuje pokrycie dachówką lub materiałem dachówkopodobnym;
3) o ile ustalenie dla terenów nie stanowią inaczej, dla budynków niemieszkalnych dopuszcza się dachy płaskie, o nachyleniu połaci do 120 i dachy strome o nachyleniu połaci od 35° do 50°;
4) maksymalna wysokość budowli nie może przekraczać 50 m;
5) dopuszcza się lokalizację wolnostojących garaży indywidualnych oraz budynków gospodarczych i obiektów towarzyszących;
6) liczba kondygnacji nadziemnych obiektów, o których mowa w pkt 5 nie może przekraczać 1;
7) nie dopuszcza się ogrodzeń o monolitycznych przęsłach wykonanych z betonowych elementów prefabrykowanych;
8) ustala się zakaz zabudowy w pasie szerokości 12 m od granic lasów;
9) ustala się zakaz zabudowy w pasie szerokości 4 m od brzegów cieków wodnych i rowów melioracyjnych.

§ 6. 1. Na terenach dróg wewnętrznych oraz terenach przeznaczonych do realizacji lokalnych celów publicznych, dopuszcza się lokalizację nośników reklamowych, obiektów małej architektury, a także tymczasowych obiektów usługowo-handlowych zgodnie z ustaleniami dla terenów.

2. Powierzchnia użytkowa tymczasowych obiektów usługowo-handlowych, o których mowa w ust. 1, nie może być większa niż 25 m^2, a ich wysokość nie może przekraczać 6 m.

§ 7. 1. Obszar planu leży w zasięgu Głównego Zbiornika Wód Podziemnych GZWP nr 319 „Subzbiornik Prochowice – Środa Śląska" o projektowanym statusie wysokiej ochrony.

2. Dla terenów oznaczonych na rysunku planu symbolami **1MN, 2MN, 3MN, 4MN, 5MN, 6MN, 7MN, 8MN, 9MN, 10MN, 11MN, 12MN, 13MN** obowiązują standardy akustyczne, określone przepisami szczególnymi, jak dla zabudowy mieszkaniowej jednorodzinnej.

3. Dla terenów oznaczonych na rysunku planu symbolami **1RM, 2RM, 3RM, 4RM, 5RM** obowiązu-

ją standardy akustyczne, określone przepisami szczególnymi, jak dla zabudowy zagrodowej.

§ 8. 1. Ustala się granice Obszaru Specjalnej Ochrony ptaków Natura 2000 „Łęgi Odrzańskie" oraz potencjalnego Specjalnego Obszaru Ochrony siedlisk Natura 2000 „Łęgi Odrzańskie" pokazane na rysunku planu, w stosunku do których zabrania się podejmowania działań mogących w znaczący sposób pogorszyć stan siedlisk przyrodniczych oraz siedlisk gatunków roślin i zwierząt, a także w znaczący sposób wpłynąć negatywnie na gatunek, dla którego ochrony został wyznaczony obszar Natura 2000.

2. Na terenach, o których mowa w ust. 1, zabrania się lokalizacji konstrukcji wieżowych i masztów związanych z urządzeniami przekaźnikowymi telekomunikacji, dominant architektonicznych oraz elektrowni wiatrowych.

§ 9. Obowiązują następujące ustalenia dotyczące **zasad scalania i podziału** nieruchomości:

1) dopuszcza się scalenia i podziały nieruchomości;
2) powierzchnia nowo wydzielanej działki budowlanej:
   a) dla zabudowy mieszkaniowej jednorodzinnej i letniskowej nie może być mniejsza niż 1000m^2 dla budynku wolnostojącego,
   b) dla zabudowy zagrodowej, nie może być mniejsza niż 3000 m^2,

   z zastrzeżeniem pkt 3, o ile ustalenia dla terenów nie stanowią inaczej;
3) w przypadkach uzasadnionych względami terenowymi dopuszcza się zmniejszenie powierzchni działek, o których mowa w pkt 2 o nie więcej, niż 10%;
4) obowiązuje zachowanie kąta położenia granicy działki do pasa drogowego w przedziale od 135° do 45°;
5) zalecany podział na działki, zgodnie z rysunkiem planu.

§ 10. 1. Ustala się strefę „OW" ochrony konserwatorskiej, w której zakres ochrony obejmuje znajdujące się w niej zabytki archeologiczne.

2. Na obszarze, o którym mowa w ust. 1 wszelkie inwestycje wymagają uzgodnienia w zakresie prac ziemnych z właściwym organem ochrony zabytków co do obowiązku prowadzenia nadzoru archeologicznego i ratowniczych badań archeologicznych.

3. W obrębie stanowisk archeologicznych oraz w przypadku odkryć zabytków archeologicznych należy przeprowadzić ratownicze badania archeologiczne za pozwoleniem właściwych służb ochrony zabytków.

4. Ustala się strefę "B" ochrony konserwatorskiej, w granicach wskazanych na rysunku planu, w której zakres ochrony obejmuje układ znajdującej się w niej zabudowy.

5. W strefie ochrony konserwatorskiej, o której mowa w ust. 4 ustala się:

1) obowiązek stosowania materiałów budowlanych harmonizujących z istniejącymi elementami historycznymi;
2) dla obiektów nowopowstających, rozbudowywanych, przebudowywanych i modernizowanych obowiązek nawiązania gabarytami, sposobem kształtowania bryły, dyspozycji i kolorystyki elewacji, formy i podziałów otworów okiennych i drzwiowych i zagospodarowania działki do istniejącej zabudowy historycznej;
3) zakaz lokalizacji wolnostojących nośników reklamowych;
4) dla budynków mieszkalnych obowiązuje dach dwuspadowy, symetryczny, o nachyleniu połaci od 35° do 50°, kryty dachówką ceramiczną;
5) obowiązują dachy w kolorze czerwonym;
6) dopuszcza się lokalizację silosów jedynie o wysokości nie przekraczającej wysokości sąsiedniej zabudowy, w miejscach nie eskponowanych, osłoniętych zabudową lub roślinnością;
7) zakaz lokalizacji konstrukcji wieżowych, masztów związanych z urządzeniami przekaźnikowymi, wiatrowych elektrowni siłowych.

6. Ustala się strefę "K" ochrony konserwatorskiej, krajobrazu kulturowego, obejmującą obszar oznaczony na rysunku planu.

7. W strefie ochrony konserwatorskiej, o której mowa w ust. 6 ustala się:

1) zakaz lokalizacji wolnostojących nośników reklamowych;
2) dla budynków mieszkalnych obowiązuje dach dwuspadowy, symetryczny, o nachyleniu połaci od 35° do 50°;
3) obowiązują dachy w kolorze czerwonym;
4) zakaz lokalizacji konstrukcji wieżowych, masztów związanych z urządzeniami przekaźnikowymi, wiatrowych elektrowni siłowych.

8. Ustala się ochronę obszarów i obiektów ujętych w wojewódzkiej i gminnej ewidencji zabytków, wskazanych na rysunku planu.

9. Dla obiektów, o których mowa w ust. 8 ustala się:

1) ochronę bryły, kształtu i geometrii dachu występujących obiektów zabytkowych;
2) utrzymanie, a w przypadku zniszczenia odtworzenie historycznego detalu architektonicznego;
3) ochronę kształtu, rozmiarów i rozmieszczenia otworów zgodne z historycznym wizerunkiem budynku;
4) w przypadku konieczności przebicia nowych otworów, należy ja zharmonizować z zabytkową elewacją budynku;
5) ochronę oryginalnej stolarki okien i drzwi;
6) obowiązek stosowania materiałów budowlanych harmonizujących z istniejącymi elementami historycznymi;
7) obowiązują dachy kryte dachówką ceramiczną w kolorze czerwonym;

8) elementy elewacyjne instalacji technicznych należy montować z uwzględnieniem wartości zabytkowych obiektów.

10. Dla obszarów, o których mowa w ust. 8 ustala się ochronę elementów historycznego układu przestrzennego i istniejącego drzewostanu.

11. Prowadzenie wszelkich prac budowlanych przy obszarach i obiektach, o których mowa w ust. 8 należy poprzedzić uzyskaniem wytycznych konserwatorskich.

12. Na całym obszarze objętym opracowaniem planu obowiązuje wymóg powiadamiania przez Inwestora Wydziału Zabytków Archeologicznych WUOZ we Wrocławiu o terminie rozpoczęcia i zakończenia prac ziemnych z co najmniej 7-dniowym wyprzedzeniem, celem zorganizowania nadzoru archeologiczno-konserwatorskiego. W przypadku wystąpienia zabytków i obiektów archeologicznych zostaną podjęte ratownicze badania wykopaliskowe, prowadzone przez uprawnionego archeologa, za pozwoleniem konserwatorskim.

§ 11. Ustala się granice obszarów narażonych na niebezpieczeństwo powodzi tożsame z granicami planu, w których obowiązują następujące ustalenia:
1) obowiązek indywidualnego zabezpieczenia zabudowy celem zminimalizowania szkód powodziowych;
2) zakaz lokalizowania inwestycji zaliczanych do przedsięwzięć mogących znacząco oddziaływać na środowisko.

§ 12. 1. Dojazd do terenów dopuszcza się z przyległych dróg dojazdowych, lokalnych, wewnętrznych lub ciągów pieszo-jezdnych, o ile ustalenia dla terenów nie stanowią inaczej.

2. Obowiązują następujące ustalenia dotyczące parkowania pojazdów:
1) co najmniej 1 miejsce parkingowe na mieszkanie w zabudowie wielorodzinnej;
2) co najmniej 2 miejsca parkingowe na budynek mieszkalny jednorodzinny;
3) co najmniej 1 miejsce parkingowe na 40 m^2 powierzchni użytkowej dla usług;
4) co najmniej 0,8 miejsca parkingowego na 1 miejsce pracy dla budynków produkcyjnych.

3. Miejsca postojowe, o których mowa w ust. 2 należy sytuować na działce lub działkach, na których usytuowany jest obiekt, któremu te miejsca towarzyszą.

§ 13. Obowiązują następujące ustalenia w zakresie **infrastruktury technicznej**:
1) dopuszcza się infrastrukturę techniczną;
2) zaopatrzenie w wodę dopuszcza się z sieci wodociągowej;
3) odprowadzenie ścieków komunalnych dopuszcza się siecią kanalizacji sanitarnej, z zastrzeżeniem pkt 4;
4) do czasu realizacji kanalizacji sanitarnej dopuszcza się odprowadzenie ścieków do szczelnych zbiorników bezodpływowych;
5) zakazuje się odprowadzania wód opadowych i roztopowych do urządzeń melioracyjnych;
6) wody opadowe i roztopowe odprowadzać należy do ziemi na obszarze, do którego użytkownik posiada tytuł prawny, lub do urządzeń kanalizacji deszczowej;
7) zarurowanie rowów melioracyjnych, przekraczanie rowów ciągami komunikacyjnymi oraz sieciami infrastruktury technicznej dopuszcza się pod warunkiem wcześniejszego uzyskania pozwolenia wodnoprawnego;
8) dla otwartych cieków wodnych oraz rowów melioracyjnych ustala się obowiązek pozostawienia wolnego pasa terenu o szerokości co najmniej 4 m, wzdłuż górnej krawędzi jednej ze skarp brzegów cieków, umożliwiającego prowadzenie prac konserwacyjnych;
9) dopuszcza się zaopatrzenie w gaz z sieci gazowej lub zbiorników indywidualnych;
10) dopuszcza się zaopatrzenie w ciepło z lokalnych źródeł ciepła;
11) sieci elektroenergetyczne niskiego napięcia dopuszcza się wyłącznie jako podziemne;
12) linie kablowe sieci telekomunikacyjnych dopuszcza się wyłącznie jako podziemne;
13) w zakresie gromadzenia i usuwania odpadów obowiązują zasady określone w przepisach szczególnych i aktach prawa miejscowego.

§ 14. Następujące tereny ustala się jako obszary przeznaczone na cele publiczne: **1UP, 1KP, 1US, 1ZC, 1U/ZP, 1KS, 2KS, 1KDL, 2KDL, 3KDL, 1KDD, 2KDD, 3KDD, 4KDD, 5KDD, 6KDD, 7KDD, 8KDD, 1KDP, 2KDP, 3KDP, 4KDP**.

Rozdział 3

Ustalenia dla terenów

§ 15. 1. Dla terenów oznaczonych na rysunku planu symbolami **1MN, 2MN, 3MN, 4MN, 5MN, 6MN, 7MN, 8MN, 9MN, 10MN, 11MN, 12MN, 13MN** ustala się przeznaczenie:
1) podstawowe:
   a) zabudowa mieszkaniowa jednorodzinna, wyłącznie w układzie wolnostojącym,
   b) zabudowa zagrodowa i agroturystyka;
2) uzupełniające:
   a) usługi podstawowe,
   b) pracownie artystyczne,
   c) sport i rekreacja,
   d) wody powierzchniowe,
   e) infrastruktura drogowa,
   f) urządzenia infrastruktury technicznej.

2. Na terenach, o których mowa w ust. 1, obowiązują następujące ustalenia dotyczące ukształtowania zabudowy oraz zagospodarowania terenu:
1) nieprzekraczalne linie zabudowy w odległości 6m, o ile na rysunku planu nie ustalono inaczej, z zastrzeżeniem pkt 2;
2) istniejące budynki i budowle wykraczające całkowicie lub częściowo poza nieprzekraczalną linię zabudowy nie mogą być, w tej części lub całości rozbudowywane, a jedynie remontowane;

3) przeznaczenie, o którym mowa w ust. 1 pkt 2 lit c, dopuszcza się wyłącznie jako towarzyszące zabudowie mieszkaniowej, na potrzeby własne;
4) obowiązujące linie zabudowy w odległości 6 m, o ile na rysunku planu nie ustalono inaczej;
5) wysokość budynków nie może być większa niż 9 m;
6) liczba kondygnacji nadziemnych budynków nie może być większa niż 2;
7) obszar zabudowany nie może przekraczać 30% powierzchni działki budowlanej;
8) co najmniej 30% powierzchni działki budowlanej musi stanowić powierzchnia biologicznie czynna, z wyłączeniem działek przeznaczonych na infrastrukturę drogową i urządzenia infrastruktury technicznej.

§ 16. 1. Dla terenów oznaczonych na rysunku planu symbolami **1ML/MN, 2ML/MN** ustala się przeznaczenie:
1) podstawowe:
   a) zabudowa letniskowa,
   b) zabudowa mieszkaniowa jednorodzinna, wyłącznie w układzie wolnostojącym,
   c) turystyka,
   d) obiekty kongresowe i konferencyjne;
2) uzupełniające:
   a) usługi podstawowe,
   b) kultura,
   c) pracownie artystyczne,
   d) sport i rekreacja,
   e) wody powierzchniowe,
   f) infrastruktura drogowa,
   g) urządzenia infrastruktury technicznej.

2. Na terenach, o których mowa w ust. 1, obowiązują następujące ustalenia dotyczące ukształtowania zabudowy oraz zagospodarowania terenu:
1) nieprzekraczalne linie zabudowy w odległości 6 m, o ile na rysunku planu nie ustalono inaczej;
2) wysokość budynków nie może być większa niż 9 m;
3) liczba kondygnacji nadziemnych budynków nie może być większa niż 2;
4) obszar zabudowany nie może przekraczać 30% powierzchni działki budowlanej;
5) co najmniej 30% powierzchni działki budowlanej musi stanowić powierzchnia biologicznie czynna, z wyłączeniem działek przeznaczonych na infrastrukturę drogową i urządzenia infrastruktury technicznej.

§ 17. 1. Dla terenów oznaczonych na rysunku planu symbolami **1RM, 2RM, 3RM, 4RM, 5RM** ustala się przeznaczenie:
1) podstawowe:
   a) zabudowa zagrodowa i agroturystyka,
   b) uprawy szklarniowe;
2) uzupełniające:
   a) wody powierzchniowe,
   b) infrastruktura drogowa,
   c) urządzenia infrastruktury technicznej.

2. Na terenach, o których mowa w ust. 1, obowiązują następujące ustalenia dotyczące ukształtowania zabudowy oraz zagospodarowania terenu:
1) nieprzekraczalne linie zabudowy w odległości 6m, o ile na rysunku planu nie ustalono inaczej, z zastrzeżeniem pkt 2;
2) istniejące budynki i budowle wykraczające całkowicie lub częściowo poza nieprzekraczalną linię zabudowy nie mogą być, w tej części lub całości rozbudowywane, a jedynie remontowane;
3) obszar zabudowany nie może przekraczać 60% powierzchni działki budowlanej;
4) co najmniej 30% powierzchni działki budowlanej musi stanowić powierzchnia biologicznie czynna, z wyłączeniem działek przeznaczonych na infrastrukturę drogową i urządzenia infrastruktury technicznej;
5) maksymalna wysokość budynków nie może przekraczać 12 m;
6) liczba kondygnacji nadziemnych budynków nie może być większa niż 3, przy czym trzecia kondygnacja wyłącznie w formie poddasza użytkowego.

§ 18. 1. Dla terenów oznaczonych na rysunku planu symbolami **1MN/U, 2MN/U, 3MN/U** ustala się przeznaczenie:
1) podstawowe:
   a) zabudowa mieszkaniowa jednorodzinna, wyłącznie w układzie wolnostojącym,
   b) zabudowa zagrodowa i agroturystyka,
   c) usługi podstawowe,
   d) pracownie artystyczne,
   e) kultura,
   f) sport i rekreacja,
   g) turystyka,
   h) zdrowie i opieka społeczna,
   i) wychowanie i nauczanie;
2) uzupełniające:
   a) obsługa transportu,
   b) wody powierzchniowe,
   c) infrastruktura drogowa,
   d) urządzenia infrastruktury technicznej.

2. Na terenach, o których mowa w ust. 1, obowiązują następujące ustalenia dotyczące ukształtowania zabudowy oraz zagospodarowania terenu:
1) nieprzekraczalne linie zabudowy w odległości 6m, o ile na rysunku planu nie ustalono inaczej, z zastrzeżeniem pkt 2;
2) istniejące budynki i budowle wykraczające całkowicie lub częściowo poza nieprzekraczalną linię zabudowy nie mogą być, w tej części lub całości rozbudowywane, a jedynie remontowane;
3) obszar zabudowany nie może przekraczać 60% powierzchni działki budowlanej;
4) co najmniej 30% powierzchni działki budowlanej musi stanowić powierzchnia biologicznie czynna, z wyłączeniem działek przeznaczonych na infrastrukturę drogową i urządzenia infrastruktury technicznej;
5) maksymalna wysokość budynków nie może przekraczać 12 m;
6) liczba kondygnacji nadziemnych budynków nie może być większa niż 3, przy czym trzecia kon-

dygnacja wyłącznie w formie poddasza użytkowego.

§ 19. 1. Dla terenu oznaczonego na rysunku planu symbolem **1MW/U**, ustala się przeznaczenie:
1) podstawowe:
   a) zabudowa mieszkaniowa wielorodzinna,
   b) usługi podstawowe,
   c) pracownie artystyczne,
   d) kultura,
   e) sport i rekreacja,
   f) turystyka,
   g) zdrowie i opieka społeczna,
   h) wychowanie i nauczanie;
2) uzupełniające:
   a) infrastruktura drogowa,
   b) urządzenia infrastruktury technicznej.

2. Na terenie, o którym mowa w ust. 1, obowiązują następujące ustalenia dotyczące ukształtowania zabudowy oraz zagospodarowania terenu:
1) nieprzekraczalne linie zabudowy w odległości 6 m, o ile na rysunku planu nie ustalono inaczej, z zastrzeżeniem pkt 2;
2) istniejące budynki i budowle wykraczające całkowicie lub częściowo poza nieprzekraczalną linię zabudowy nie mogą być, w tej części lub całości rozbudowywane, a jedynie remontowane;
3) obszar zabudowany nie może przekraczać 50% powierzchni działki budowlanej;
4) co najmniej 25% powierzchni działki budowlanej musi stanowić powierzchnia biologicznie czynna, z wyłączeniem działek przeznaczonych na infrastrukturę drogową i urządzenia infrastruktury technicznej;
5) maksymalna wysokość budynków nie może przekraczać 12 m;
6) liczba kondygnacji nadziemnych budynków nie może być większa niż 3.

§ 20. 1. Dla terenów oznaczonych na rysunku planu symbolami **1U, 2U** ustala się przeznaczenie:
1) podstawowe:
   a) usługi podstawowe,
   b) pracownie artystyczne,
   c) kultura,
   d) sport i rekreacja,
   e) turystyka,
   f) zdrowie i opieka społeczna,
   g) wychowanie i nauczanie,
   h) produkcja drobna,
   i) obsługa transportu;
2) uzupełniające:
   a) infrastruktura drogowa,
   b) urządzenia infrastruktury technicznej.

2. Na terenach, o których mowa w ust. 1, obowiązują następujące ustalenia dotyczące ukształtowania zabudowy oraz zagospodarowania terenu:
1) nieprzekraczalne linie zabudowy w odległości 6 m, o ile na rysunku planu nie ustalono inaczej;
2) obszar zabudowany nie może przekraczać 70% powierzchni działki budowlanej;
3) co najmniej 15% powierzchni działki budowlanej musi stanowić powierzchnia biologicznie czynna, z wyłączeniem działek przeznaczonych na infrastrukturę drogową i urządzenia infrastruktury technicznej;
4) maksymalna wysokość budynków nie może przekraczać 12 m;
5) liczba kondygnacji nadziemnych budynków nie może być większa niż 3.

§ 21. 1. Dla terenu oznaczonego na rysunku planu symbolem **1UP** ustala się przeznaczenie:
1) podstawowe:
   a) kultura,
   b) sport i rekreacja,
   c) zdrowie i opieka społeczna,
   d) wychowanie i nauczanie;
2) uzupełniające:
   a) infrastruktura drogowa,
   b) urządzenia infrastruktury technicznej.

2. Na terenie, o którym mowa w ust. 1, obowiązują następujące ustalenia dotyczące ukształtowania zabudowy oraz zagospodarowania terenu:
1) nieprzekraczalne linie zabudowy w odległości 6 m, o ile na rysunku planu nie ustalono inaczej, z zastrzeżeniem pkt 2;
2) istniejące budynki i budowle wykraczające całkowicie lub częściowo poza nieprzekraczalną linię zabudowy nie mogą być, w tej części lub całości rozbudowywane, a jedynie remontowane;
3) obszar zabudowany nie może przekraczać 70% powierzchni działki budowlanej;
4) co najmniej 15% powierzchni działki budowlanej musi stanowić powierzchnia biologicznie czynna, z wyłączeniem działek przeznaczonych na infrastrukturę drogową i urządzenia infrastruktury technicznej;
5) maksymalna wysokość budynków nie może przekraczać 15 m,
6) liczba kondygnacji nadziemnych budynków nie może być większa niż 3.

§ 22. 1. Dla terenu oznaczonego na rysunku planu symbolem **1UK** ustala się przeznaczenie:
1) podstawowe: obiekty sakralne;
2) uzupełniające:
   a) infrastruktura drogowa,
   b) urządzenia infrastruktury technicznej.

2. Na terenie, o którym mowa w ust. 1, obowiązują następujące ustalenia dotyczące ukształtowania zabudowy oraz zagospodarowania terenu: nieprzekraczalne linie zabudowy, w odległości 6 m, o ile na rysunku planu nie ustalono inaczej.

§ 23. 1. Dla terenu oznaczonego na rysunku planu symbolem **1US** ustala się przeznaczenie:
1) podstawowe:
   a) sport i rekreacja,
   b) wychowanie i nauczanie,
   c) zieleń;
2) uzupełniające:
   a) usługi podstawowe,
   b) infrastruktura drogowa,
   c) telekomunikacja,
   d) urządzenia infrastruktury technicznej.

2. Na terenie, o którym mowa w ust. 1, obowiązują następujące ustalenia dotyczące ukształtowania zabudowy oraz zagospodarowania terenu:
1) nieprzekraczalne linie zabudowy w odległości 6 m, o ile na rysunku planu nie ustalono inaczej;
2) obszar zabudowany nie może przekraczać 20% powierzchni działki budowlanej;

3) co najmniej 25% powierzchni działki budowlanej musi stanowić powierzchnia biologicznie czynna, z wyłączeniem działek przeznaczonych na infrastrukturę drogową i urządzenia infrastruktury technicznej;
4) maksymalna wysokość budynków nie może przekraczać 12m;
5) liczba kondygnacji nadziemnych budynków nie może być większa niż 2;
6) dopuszcza się dachy o dowolnym kącie nachylenia połaci.

§ 24. 1. Dla terenu oznaczonego na rysunku planu symbolem **1U/ZP** ustala się przeznaczenie:
1) podstawowe:
   a) usługi podstawowe,
   b) pracownie artystyczne,
   c) kultura,
   d) sport i rekreacja,
   e) turystyka;
2) uzupełniające:
   a) infrastruktura drogowa,
   b) urządzenia infrastruktury technicznej.

2. Na terenach, o których mowa w ust. 1, obowiązują następujące ustalenia dotyczące ukształtowania zabudowy oraz zagospodarowania terenu:
1) nieprzekraczalne linie zabudowy w odległości 6 m, o ile na rysunku planu nie ustalono inaczej;
2) obszar zabudowany nie może przekraczać 50% powierzchni działki budowlanej;
3) co najmniej 30% powierzchni działki budowlanej musi stanowić powierzchnia biologicznie czynna, z wyłączeniem działek przeznaczonych na infrastrukturę drogową i urządzenia infrastruktury technicznej;
4) maksymalna wysokość budynków nie może przekraczać 12 m;
5) liczba kondygnacji nadziemnych budynków nie może być większa niż 3.

§ 25. 1. Dla terenu oznaczonego na rysunku planu symbolem **1ZC**, ustala się przeznaczenie:
1) podstawowe: cmentarze;
2) uzupełniające:
   a) biura,
   b) usługi drobne,
   c) infrastruktura drogowa,
   d) urządzenia infrastruktury technicznej.

2. Na terenie, o którym mowa w ust. 1, obowiązuje następujące ustalenie dotyczące ukształtowania zabudowy oraz zagospodarowania terenu: maksymalna wysokość budynków nie może przekraczać 12 m.

§ 26. 1. Dla terenów oznaczonych na rysunku planu symbolami **1R, 2R, 3R, 4R, 5R, 6R, 7R, 8R, 9R, 10R, 11R, 12R, 13R** ustala się przeznaczenie:
1) podstawowe: rolnictwo;
2) uzupełniające:
   a) wody powierzchniowe,
   b) drogi dojazdowe do gruntów rolnych,
   c) urządzenia infrastruktury technicznej.

2. Dla terenów o których mowa w ust. 1 obowiązuje zakaz lokalizacji zabudowy, w tym również zabudowy związanej z produkcją rolną.

§ 27. Dla terenów oznaczonych na rysunku planu symbolami **1ZL, 2ZL, 3ZL, 4ZL, 5ZL, 6ZL, 7ZL, 8ZL, 9ZL, 10ZL, 11ZL, 12ZL, 13ZL, 14ZL, 15ZL, 16ZL, 17ZL, 18ZL** ustala się przeznaczenie:
1) podstawowe: lasy;
2) uzupełniające:
   a) wody powierzchniowe,
   b) drogi dojazdowe do gruntów leśnych,
   c) urządzenia infrastruktury technicznej.

§ 28. Dla terenów oznaczonych na rysunku planu symbolami **1WS, 2WS, 3WS, 4WS, 5WS, 6WS, 7WS, 8WS, 9WS, 10WS, 11WS** ustala się przeznaczenie podstawowe: wody powierzchniowe.

§ 29. Dla terenu oznaczonego na rysunku planu symbolem **1K** ustala się jako przeznaczenie urządzenia kanalizacyjne.

§ 30. Dla terenu oznaczonego na rysunku planu symbolem **1IT** ustala się jako przeznaczenie urządzenia infrastruktury technicznej.

§ 31. Dla terenów oznaczonych na rysunku planu symbolami **1KS, 2KS** ustala się przeznaczenie:
1) podstawowe: obiekty do parkowania;
2) uzupełniające:
   a) usługi uliczne,
   b) urządzenia infrastruktury technicznej.

§ 32. 1. Dla terenów oznaczonych na rysunku planu symbolami **1KDL, 2KDL, 3KDL** ustala się przeznaczenie:
1) podstawowe: droga publiczna, klasy lokalnej;
2) uzupełniające:
   a) urządzenia infrastruktury technicznej,
   b) usługi uliczne.

2. Dla terenów, o których mowa w ust. 1, obowiązują następujące ustalenia dotyczące zagospodarowania terenu:
1) szerokość w liniach rozgraniczających zmienna, zgodnie z rysunkiem planu;
2) obowiązuje ścieżka rowerowa.

§ 33. 1. Dla terenów oznaczonych na rysunku planu symbolami **1KDD, 2KDD, 3KDD, 4KDD, 5KDD, 6KDD, 7KDD, 8KDD** ustala się przeznaczenie:
1) podstawowe: droga publiczna klasy dojazdowej;
2) uzupełniające: urządzenia infrastruktury technicznej.

2. Dla terenów, o których mowa w ust. 1, obowiązują następujące ustalenia dotyczące zagospodarowania terenu:
1) szerokość w liniach rozgraniczających zmienna, zgodnie z rysunkiem planu;
2) dopuszcza się co najmniej jednostronny chodnik od strony planowanej zabudowy;
3) ścieżka rowerowa, zieleń przyuliczna w zależności od lokalnych uwarunkowań.

§ 34. 1. Dla terenów oznaczonych na rysunku planu symbolami **1KDP, 2KDP, 3KDP, 4KDP** ustala się przeznaczenie:
1) podstawowe: publiczna infrastruktura drogowa;
2) uzupełniające:

a) urządzenia infrastruktury technicznej,
b) usługi uliczne.

2. Dla terenów, o których mowa w ust. 1, obowiązują następujące ustalenia dotyczące zagospodarowania terenu:
1) szerokość w liniach rozgraniczających zmienna, zgodnie z rysunkiem planu;
2) ścieżka rowerowa;
3) zieleń przyuliczna.

§ 35. 1. Dla terenu oznaczonego na rysunku planu symbolem **1KP** ustala się przeznaczenie:
1) podstawowe: publiczny ciąg pieszy;
2) uzupełniające:
a) urządzenia infrastruktury technicznej,
b) usługi uliczne.

2. Dla terenu, o którym mowa w ust. 1, obowiązują następujące ustalenia dotyczące zagospodarowania terenu:
1) szerokość w liniach rozgraniczających zmienna, zgodnie z rysunkiem planu;
2) ścieżka rowerowa;
3) zieleń przyuliczna.

§ 36. 1. Dla terenów oznaczonych na rysunku planu symbolami **1KDW, 2KDW, 3KDW, 4KDW, 5KDW** ustala się przeznaczenie:
1) podstawowe: droga wewnętrzna;
2) uzupełniające: urządzenia infrastruktury technicznej.

2. Dla terenów, o których mowa w ust. 1, obowiązują następujące ustalenia dotyczące zagospodarowania terenu:
1) szerokość w liniach rozgraniczających zmienna, zgodnie z rysunkiem planu;
2) dopuszcza się co najmniej jednostronny chodnik od strony planowanej zabudowy;
3) ścieżka rowerowa, zieleń przyuliczna w zależności od lokalnych uwarunkowań.

§ 37. Dla terenu oznaczonego na rysunku planu symbolem **1KDg** ustala się przeznaczenie drogi dojazdowe do gruntów rolnych.

Rozdział 4

Ustalenia końcowe

§ 38. Zgodnie z art. 36 ust. 4 ustawy o planowaniu i zagospodarowaniu przestrzennym określa się stawkę procentową, służącą naliczaniu jednorazowej opłaty od wzrostu wartości nieruchomości, w wysokości 30%.

§ 39. Wykonanie uchwały powierza się Burmistrzowi Środy Śląskiej.

§ 40. Uchwała wchodzi w życie po upływie 30 dni od dnia ogłoszenia w Dzienniku Urzędowym Województwa Dolnośląskiego.

Przewodniczący Rady Miejskiej:
Zbigniew Sozański

Załącznik nr 1 do uchwały nr XL/ /337/09 Rady Miejskiej w Środzie Śląskiej z dnia 30 grudnia 2009 r.

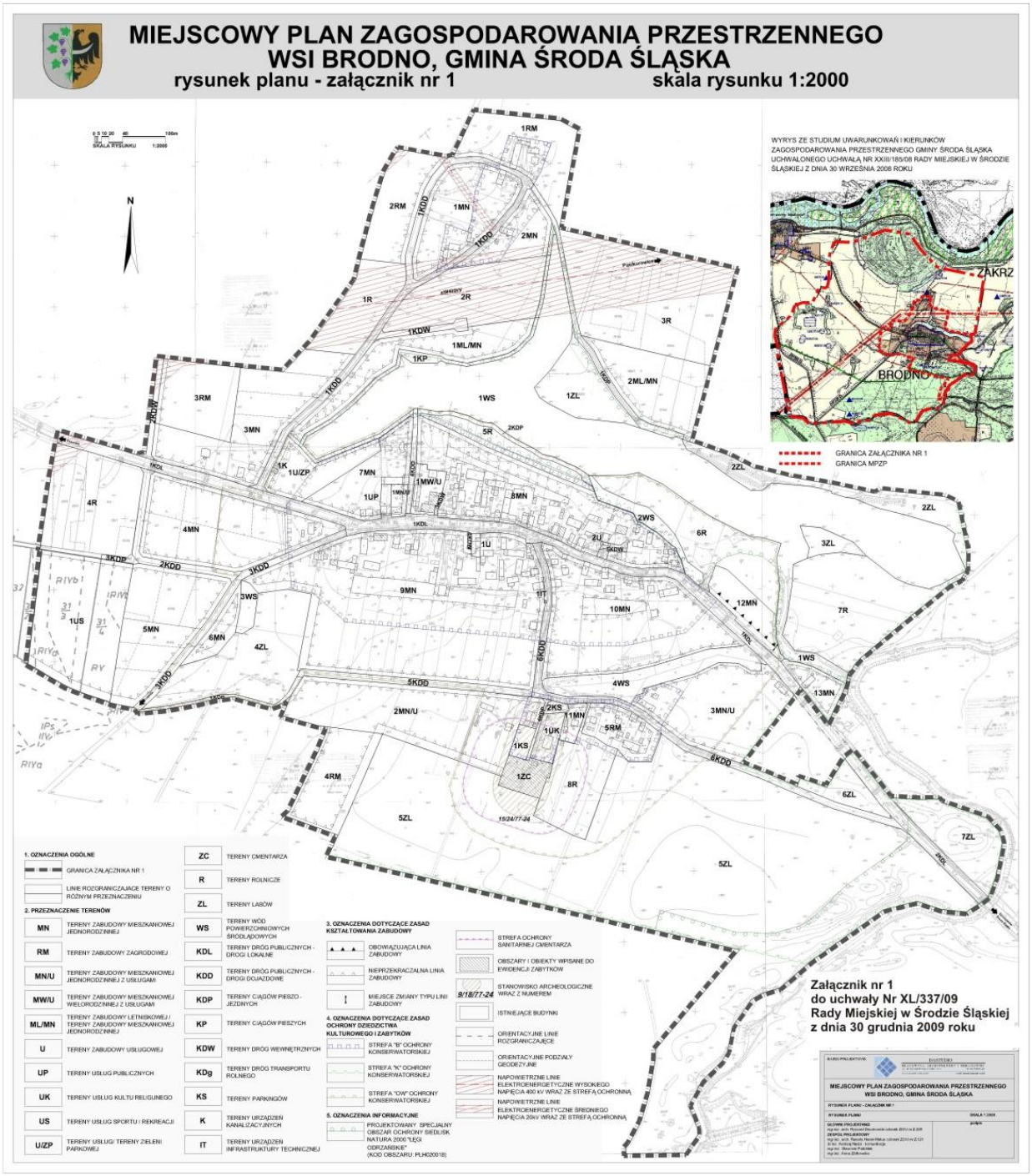

Załącznik nr 2 do uchwały nr XL/ /337/09 Rady Miejskiej w Środzie Śląskiej z dnia 30 grudnia 2009 r.

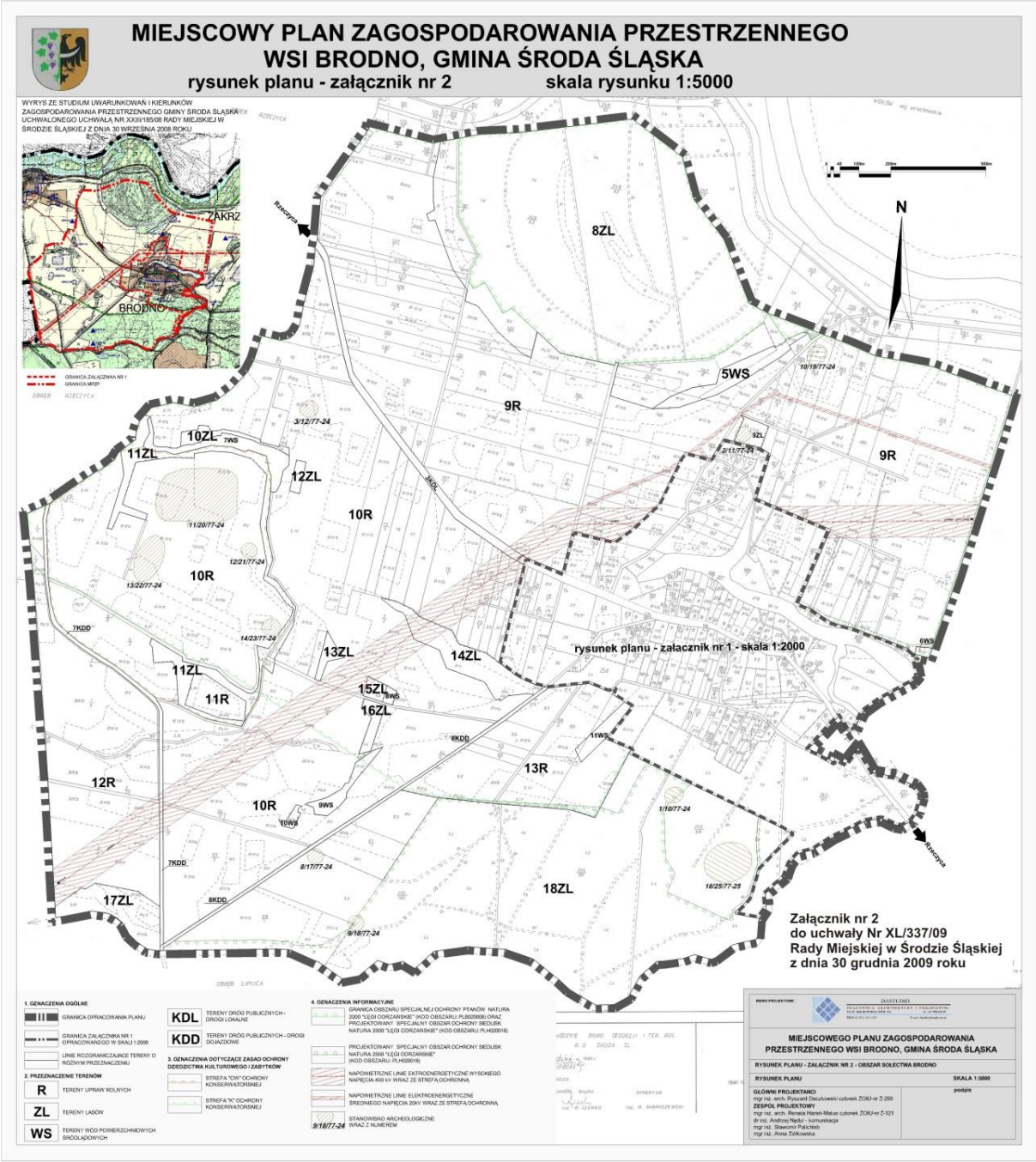

Załącznik nr 3 do uchwały nr XL/ /337/09 Rady Miejskiej w Środzie Śląskiej z dnia 30 grudnia 2009 r.

w sprawie uchwalenia miejscowego planu zagospodarowania przestrzennego wsi Brodno, zawierający rozstrzygnięcie o sposobie realizacji zapisanych w planie inwestycji z zakresu infrastruktury technicznej, które należą do zadań własnych gminy oraz zasadach ich finansowania

§ 1. Sposób realizacji zapisanych w planie inwestycji z zakresu infrastruktury technicznej:

1) Zadania w zakresie realizacji dróg gminnych przewidzianych w planie prowadzić będzie gmina Środa Śląska.
2) Zadania w zakresie infrastruktury technicznej prowadzić będą właściwe przedsiębiorstwa, w kompetencji których leży rozwój sieci:
   a) wodociągowej,
   b) kanalizacji sanitarnej,
   c) energetycznej,
   d) gazowej,
   e) cieplnej,

   zgodnie z miejscowym planem zagospodarowania przestrzennego oraz na podstawie przepisów odrębnych. Zadania w zakresie gospodarki odpadami realizowane będą zgodnie z miejscowym planem zagospodarowania przestrzennego, zgodnie z planem gospodarki odpadami oraz na podstawie przepisów odrębnych.
3) Inwestycje realizowane mogą być etapowo w zależności od wielkości środków przeznaczonych na inwestycje.

§ 2. Zgodnie z zasadami finansowania inwestycji z zakresu infrastruktury technicznej określonych w planie, finansowanie inwestycji będzie się odbywać poprzez:

1) Wydatki z budżetu gminy.
2) Współfinansowanie środkami zewnętrznymi, poprzez budżet gminy – w ramach między innymi:
   a) dotacji unijnych,
   b) dotacji samorządu województwa,
   c) dotacji i pożyczek z funduszy celowych,
   d) kredytów i pożyczek bankowych,
   e) innych środków zewnętrznych,
   f) udział inwestorów w finansowaniu w ramach porozumień o charakterze cywilno – prawnym lub w formie partnerstwa publiczno-prywatnego – „PPP”, a także właścicieli nieruchomości.

Załącznik nr 4 do uchwały nr XL/ /337/09 Rady Miejskiej w Środzie Śląskiej z dnia 30 grudnia 2009 r.

ROZSTRZYGNIĘCIE RADY MIEJSKIEJ

w sprawie rozpatrzenia uwag wniesionych do projektu miejscowego planu zagospodarowania przestrzennego wsi Brodno w gminie Środa Śląska

Na podstawie art. 20 ust. 1. Ustawy o planowaniu i zagospodarowaniu przestrzennym z dnia 27 marca 2003 r. (Dz. U. Nr 80, poz. 717 z późn. zm.) rozpatrzono uwagi do projektu miejscowego planu zagospodarowania przestrzennego wsi Lipnica w gminie Środa Śląska wniesione w wyniku wyłożenia projektu planu do publicznego wglądu w dniach od 28 lipca 2009 r. do 28 sierpnia 2009 r.

Uwzględnia się uwagi:

1) Walerii Morawskiej, zam. Brodno 26, 55-300 Środa Śląska, wniesione pismem z dnia 12 sierpnia 2009r. w sprawie przeznaczenia działki nr 194 obręb Brodno, na zabudowę mieszkaniową jednorodzinną. Działka została przeznaczona na zabudowę mieszkaniową jednorodzinną.
2) Henryka Drożdżowskiego, zam. Brodno 34, Jana Chabraszewskiego, zam. Brodno 35, Zuzanny Błasat, zam. Brodno 28, Janiny Wilczyńskiej zam. Brodno 39, Anny Chabraszewskiej, zam. Brodno 42, Eweliny Bartosiewicz, zam. Brodno 3, Krystyny Kuriaty, zam. Brodno 27, Bogusławy Hołownii, zam. Brodno 44, Henryka Prusa, zam. Brodno 44, 55-300 Środa Śląska, wniesione pismem z dnia 31 sierpnia 2009 r. w sprawie zbliżenia ciągu pieszo-jezdnego do brzegu jeziora na działkach nr 210, 209, 213, 212, 214 obręb Brodno. Ciąg pieszo-jezdny został przesunięty do brzegu jeziora.
3) Ireny Jaworskiej, zam. Brodno 22, 55-300 Środa Śląska, wniesione pismem z dnia 15 września 2009r. w sprawie usunięcia z rysunku mpzp obowiązującej linii zabudowy oraz drogi wewnętrznej przebiegającej przez działkę nr 96, obręb Brodno. Na terenie działki nie będzie przebiegać droga wewnętrzna. Wprowadzono zamiast obowiązującej – nieprzekraczalną linię zabudowy.
4) Krzysztofa Fedorowskiego, zam. Brodno 18a/3, 55-300 Środa Śląska, wniesione pismem z dnia 17 września 2009r. w sprawie przeznaczenia części rolnej działki nr 140/4, obręb Brodno, na zabudowę zagrodową. Działka przeznaczona na zabudowę zagrodową.
5) Krzysztofa Fedorowskiego, zam. Brodno 18a/3, 55-300 Środa Śląska, wniesione pismem z dnia 17 września 2009r. w sprawie likwidacji drogi wewnętrznej przebiegającej przez działkę nr 91, obręb Brodno. Na terenie działki nie będzie przebiegać droga wewnętrzna.
6) Stanisławy Bławat, zam. Brodno 47, 55-300 Środa Śląska, wniesione pismem z dnia 18 września 2009r. w sprawie likwidacji drogi wewnętrznej przebiegającej przez działkę nr 114/1, obręb Brodno. Na terenie działki nie będzie przebiegać droga wewnętrzna.
7) Aliny Kuriaty, Anny Kuriaty, Agnieszki Kuriaty i Danuty Kuriaty, zam. Brodno 37, 55-300 Środa Śląska, wniesione pismem z dnia 18 września 2009r. w sprawie likwidacji drogi wewnętrznej przebiegającej przez działki nr 106 i 107, obręb Brodno. Na terenie działki nie będzie przebiegać droga wewnętrzna.
8) Mariana Chabraszewskiego, zam. Brodno 49, 55-300 Środa Śląska, 55-300 Środa Śląska, wniesione pismem z dnia 18 września 2009r. w sprawie likwidacji drogi wewnętrznej przebiegającej przez działkę nr 116, obręb Brodno. Na terenie działki nie będzie przebiegać droga wewnętrzna.
9) Marka Pałaszewskiego, zam. Brodno 45, 55-300 Środa Śląska, 55-300 Środa Śląska, wniesione pismem z dnia 18 września 2009r. w sprawie likwidacji drogi wewnętrznej przebiegającej przez działkę nr 111, obręb Brodno. Na terenie działki nie będzie przebiegać droga wewnętrzna.
10) Krzysztofa Morawskiego, zam. Brodno 32, 55-300 Środa Śląska, 55-300 Środa Śląska, wniesione pismem z dnia 18 września 2009r. w sprawie likwidacji drogi wewnętrznej przebiegającej przez działkę nr 102, obręb Brodno. Na terenie działki nie będzie przebiegać droga wewnętrzna.
11) Jana Kuriaty, zam. Brodno 38, 55-300 Środa Śląska, 55-300 Środa Śląska, wniesione pismem z dnia 18 września 2009r. w sprawie likwidacji drogi wewnętrznej przebiegającej przez działkę nr 101, obręb Brodno. Na terenie działki nie będzie przebiegać droga wewnętrzna.
12) Kazimiery Stępień, zam. Brodno 33, 55-300 Środa Śląska, 55-300 Środa Śląska, wniesione pismem z dnia 18 września 2009r. w sprawie likwidacji drogi wewnętrznej przebiegającej przez działkę nr 105, obręb Brodno. Na terenie działki nie będzie przebiegać droga wewnętrzna.

Nie uwzględnia się uwag:

1) Walerii Morawskiej, zam. Brodno 26, 55-300 Środa Śląska, wniesione pismem z dnia 12 sierpnia 2009r. w sprawie likwidacji ciągu pieszego na działce nr 194 obręb Brodno. Ciąg pieszy pozostaje zaprojektowany w mpzp.

2) Stanisława Fidasa, zam. Brodno 48C, 55-300 Środa Śląska, wniesione pismem z dnia 1 września 2009r. w sprawie przesunięcia ciągu pieszego poza granice działek nr 196/1 i 196/2. Nie zmienia się przebiegu ciągu pieszego.

418

UCHWAŁA NR XXXVII/281/09
RADY MIASTA I GMINY WIĄZÓW

z dnia 10 listopada 2009 r.

w sprawie uchwalenia miejscowego planu zagospodarowania przestrzennego obrębu wsi Jędrzychowice

Na podstawie art. 18 ust. 2 pkt 5 ustawy z dnia 8 marca 1990 r. o samorządzie gminnym (Dz. U. z 2001 roku Nr 142, poz. 1591, ze zmianami) i art. 20 ustawy z dnia 27 marca 2003 r. o planowaniu i zagospodarowaniu przestrzennym (Dz. U. z 2003 r. Nr 80, poz. 717, ze zmianami) po stwierdzeniu zgodności ustaleń niniejszej uchwały ze Studium Uwarunkowań i Kierunków Zagospodarowania Przestrzennego uchwalonego przez Radę Miasta i Gminy Wiązów uchwałą nr XXVII/219/08 z dnia 30 grudnia 2008 r. oraz w związku z uchwałą nr XL/382/06 Rady Miasta i Gminy Wiązów z dnia 11 sierpnia 2006 r. w sprawie przystąpienia do sporządzenia miejscowego planu zagospodarowania przestrzennego w obrębie wsi Jędrzychowice, Rada Miasta i Gminy Wiązów uchwala, co następuje:

§ 1. 1. Uchwala się miejscowy plan zagospodarowania przestrzennego dla miejscowości Jędrzychowice, zwany dalej planem.

2. Integralną częścią ustaleń planu jest rysunek planu w skali 1 : 2000, stanowiący załącznik nr 1 do niniejszej uchwały.

1) rozstrzygnięcie o sposobie rozpatrzenia nieuwzględnionych uwag wniesionych do projektu miejscowego planu zagospodarowania przestrzennego stanowi załącznik nr 2 do niniejszej uchwały;
2) rozstrzygnięcie o sposobie realizacji zapisanych w planie inwestycji z zakresu infrastruktury technicznej, które należą do zadań własnych gminy, oraz o zasadach ich finansowania zgodnie z przepisami o finansach publicznych stanowi załącznik nr 3 do niniejszej uchwały.

Rozdział 1

Ustalenia ogólne

§ 2. 1. Ilekroć w niniejszej uchwale jest mowa o:

1) planie – należy przez to rozumieć ustalenia zawarte w niniejszej uchwale wraz załącznikami;
2) przepisach szczególnych i odrębnych – należy przez to rozumieć przepisy ustaw wraz z aktami wykonawczymi oraz ograniczenia w dysponowaniu terenem, wynikające z prawomocnych decyzji administracyjnych;
3) linii rozgraniczającej – należy przez to rozumieć linię rozdzielającą tereny o różnym sposobie użytkowania (funkcji) lub różnym sposobie zagospodarowania terenu;
4) nieprzekraczalnej linii zabudowy – należy przez to rozumieć linię ograniczającą obszar, na którym dopuszcza się wznoszenie budynków oraz budowle naziemne niebędące liniami przesyłowymi, sieciami uzbrojenia terenu oraz związanymi z nimi urządzeniami;
5) obowiązującej linii zabudowy – należy przez to rozumieć linię, wzdłuż której należy sytuować budynki oraz budowle naziemne niebędące liniami przesyłowymi, sieciami uzbrojenia terenu oraz związanymi z nimi urządzeniami;
6) terenie – należy przez to rozumieć obszar o jednolitym sposobie użytkowania i funkcji podstawowej, ograniczony liniami rozgraniczającymi i oznaczony symbolem przeznaczenia podstawowego;
7) przeznaczeniu podstawowym terenu – należy przez to rozumieć część przeznaczenia terenu, która dominuje na danym terenie w sposób określony ustaleniami planu – w przypadku ustalenia więcej niż jednej kategorii przeznaczenia podstawowego, każda z tych kategorii może stanowić wyłączne przeznaczenie terenu lub poszczególnych nieruchomości położonych w granicach terenu;
8) przeznaczeniu uzupełniającym terenu – należy przez to rozumieć – rodzaj przeznaczenia terenu inny niż podstawowy, który uzupełnia lub wzbogaca przeznaczenie podstawowe w sposób określony w ustaleniach planu i którego powierzchnia użytkowa, zabudowy lub części terenu zajmuje w granicach terenu i poszczególnych nieruchomości mniej niż odpowiednia powierzchnia zajmowana przez przeznaczenie podstawowe;
9) urządzeniach towarzyszących – należy przez to rozumieć obiekty technicznego wyposażenia, dojazdy i dojścia, parkingi i garaże, budynki gospodarcze, wiaty i zadaszenia, małą architekturę, oczka wodne o charakterze rekreacyjnym lub ozdobnym oraz inne obiekty i urządzenia pełniące służebną rolę wobec funkcji określonych w przeznaczeniu podstawowym lub dopuszczalnym;
10) powierzchni zabudowy działki – należy przez to rozumieć powierzchnię zajętą przez budynek wy-znaczoną przez rzut poziomy krawędzi

budynku na powierzchnię terenu. Do powierzchni zabudowy działki nie wlicza się:
a) powierzchni obiektów budowlanych ani ich części niewystających ponad powierzchnię terenu,
b) powierzchni elementów drugorzędnych, takich jak: schody zewnętrzne, rampy zewnętrzne, daszki, markizy itp.,
11) zabudowie przemysłowej – należy przez to rozumieć zabudowę służącą prowadzeniu działalności produkcyjnej, magazynowej składowej, rzemieślniczej logistycznej w tym związanej z centrum biznesu wraz z towarzyszącymi obiektami administracyjnymi, biurowymi, usługowymi i socjalnymi;
12) usłudze nieuciążliwej – należy przez to rozumieć wszelkie usługi niezaliczane do przedsięwzięć mogących znacząco oddziaływać na środowisko.

§ 3. 1. Następujące oznaczenia graficzne na rysunku planu są obowiązującymi ustaleniami planu:
1) granica opracowania;
2) linie rozgraniczające tereny o różnym przeznaczeniu lub różnych zasadach zagospodarowania;
3) symbole określające podstawowe przeznaczenie terenów;
4) nieprzekraczalne linie zabudowy;
5) obowiązujące linie zabudowy;
6) granica strefy „A" ochrony konserwatorskiej;
7) granica strefy „K" ochrony krajobrazu kulturowego;
8) granica strefy „OW" obserwacji archeologicznej;
9) granica strefy ochrony sanitarnej wokół cmentarza.

2. Pozostałe oznaczenia graficzne na rysunku planu nie są obowiązującymi ustaleniami planu i mają charakter informacyjny.

§ 4. 1. Ustala się następujące kategorie przeznaczenia terenu:
1) tereny zabudowy mieszkaniowej jednorodzinnej, oznaczone symbolem MN;
2) teren zabudowy usługowej, oznaczony symbolem U;
3) teren zabudowy usługowej i zieleni urządzonej, oznaczony symbolem U/ZP;
4) teren zabudowy usług publicznych, oznaczony symbolem Up:
5) tereny przemysłowe i usługowe, oznaczone symbolem P;
6) tereny usług sportu i rekreacji, oznaczone symbolem US;
7) tereny ogrodów działkowych, oznaczone symbolem ZD;
8) teren cmentarzy, oznaczony symbolem ZC;
9) tereny wód powierzchniowych i śródlądowych, oznaczone symbolem WS;
10) tereny rolnicze, oznaczone symbolem R;
11) tereny drogi klasy głównej, oznaczone symbolem KDG;
12) tereny drogi klasy lokalnej, oznaczone symbolem KDL;
13) tereny drogi klasy dojazdowej, oznaczone symbolem KDD;
14) tereny dróg wewnętrznych, oznaczone symbolem KDW;
15) tereny dróg gruntowych, oznaczone symbolem KDWg.

§ 5. Na terenach, dla których dopuszcza się zabudowę, dopuszcza się sytuowanie urządzeń towarzyszących obiektom budowlanym oraz infrastruktury technicznej, o ile nie jest to sprzeczne z innymi ustaleniami planu.

§ 6. W granicach obszaru objętego planem nie występują obszary wymagające określenia granic terenów lub obiektów podlegających ochronie, ustalonych na podstawie odrębnych przepisów, w tym terenów górniczych, a także narażonych na niebezpieczeństwo powodzi oraz zagrożonych osuwaniem się mas ziemnych.

§ 7. Nie określa się ogólnych sposobów i terminu tymczasowego zagospodarowania, urządzania i użytkowania terenów.

Rozdział 2

Ustalenia dotyczące ochrony dziedzictwa kulturowego

§ 8. 1. Ustala się strefę „A" ochrony konserwatorskiej obejmującej zespół pałacowo-folwarczny, w której obowiązują następujące wymogi:
1) należy zachować historyczny układ przestrzenny oraz poszczególne elementy tego układu (tj. historyczne nawierzchnie, placów i chodników, zabudowę, małą architekturę i zieleń);
2) pierwszeństwo mają działania odtworzeniowe i rewaloryzacyjne;
3) należy konserwować zachowane elementy układu przestrzennego;
4) należy dostosować obecną lub projektowaną funkcję do wartości zabytkowych obiektów i obszarów położonych w strefie, a w przypadku inwestycji nowych należy preferować te z nich, które stanowią rozszerzenie lub uzupełnienie już istniejących form zainwestowania terenu, przy założeniu maksymalnego zachowania i utrwalenia istniejących już relacji oraz pod warunkiem, że nie kolidują one z historycznym charakterem obiektu;
5) należy dążyć do wyeliminowania funkcji uciążliwych i degradujących;
6) należy preferować tradycyjne materiały budowlane;
7) należy dążyć do usunięcia obiektów dysharmonizujących i tymczasowych, analogicznie należy postępować w stosunku do innych elementów zniekształcających założenie historyczne;
8) umieszczanie reklam lub innych tablic reklamowych niezwiązanych z obiektem jest zabronione;
9) inwestor przed uzyskaniem pozwolenia na budowę winien liczyć się z koniecznością zlecenia dodatkowych badań lub opracowań studialnych, archeologicznych, architektonicz-

nych, urbanistycznych, stratygraficznych, dendrologicznych, dendrochronologicznych itp. w przypadku postawienia takich wymogów przez odpowiednie służby ochrony zabytków;
10) zakazuje się prowadzenia napowietrznych linii teletechnicznych i energetycznych;
11) zakazuje się budowy ogrodzeń betonowych z elementów prefabrykowanych;
12) wszelkie zamierzenia i działania w tym wszelkie zmiany funkcji, podziałów nieruchomości, zagospodarowania terenu, przebudowy, rozbudowy, remonty oraz wznoszenie nowych obiektów należy konsultować i uzgadniać z właściwym wojewódzkim konserwatorem zabytków.

§ 9. 1. Ustala się strefę „OW" obserwacji archeologicznej dla obszaru wsi posiadającej metrykę średniowieczną, w granicach której:
1) wszelkie zamierzenia inwestycyjne związane z pracami ziemnymi należy uzgodnić z właściwym wojewódzkim konserwatorem zabytków co do konieczności prowadzenia tych prac pod nadzorem archeologicznym i za pozwoleniem właściwego wojewódzkiego konserwatora zabytków;
2) pozwolenie, o którym mowa pkt 1, należy uzyskać przed wydaniem pozwolenia na budowę, a dla robót niewymagających pozwolenia na budowę przed realizacją inwestycji.

§ 10. 1. Ustala się strefę „K" ochrony krajobrazu z uwagi na podlegający ochronie charakter relacji między obiektami przyrodniczymi a kubaturowymi, w której obowiązują następujące wymogi konserwatorskie:
1) należy zachować i wyeksponować elementy historycznego układu przestrzennego: rozplanowanie dróg, ulic i placów, linie zabudowy, kompozycję wnętrz urbanistycznych oraz kompozycję zieleni;
2) nowa zabudowa powinna być dostosowana do historycznej kompozycji przestrzennej w zakresie rozplanowania, skali i bryły przy założeniu harmonijnego współistnienia elementów kompozycji historycznej i współczesnej oraz nawiązywać formami współczesnymi do lokalnej tradycji architektonicznej; wszelka działalność inwestycyjna powinna uwzględniać istniejące już związki przestrzenne;
3) należy preferować wszelkie działania odtworzeniowe i rewaloryzacyjne, zarówno w przypadku przyrodniczych elementów krajobrazu, jak i w stosunku do historycznego założenia urbanistycznego oraz obiektów zabytkowych przewidzianych w planie do zachowania i ochrony, a położonych na obszarze objętym strefą;
4) należy preferować te inwestycje, które stanowią rozszerzenie lub uzupełnienie już istniejących form zainwestowania terenu, przy założeniu maksymalnego zachowania i utrwalenia istniejących już relacji pod warunkiem, iż nie kolidują one z historycznym charakterem obiektu;
5) formy inwestowania należy w maksymalnym stopniu ukierunkować na ich harmonijne wpisanie w otaczający krajobraz; z tego powodu należy wyłączyć z możliwości realizacji inwestycje wielkoobszarowe, jak również te, które wymagają znacznych przeobrażeń krajobrazu;
6) należy utrzymywać krajobraz przyrodniczy związany przestrzennie z historycznym założeniem urbanistycznym; winno się uwolnić jego obszar od elementów dysharmonizujących, rekultywować tereny zniszczone, a w przypadku wprowadzania nowych elementów winny one podnosić estetyczne wartości tych terenów i podkreślać ich związek przestrzenny z historycznym założeniem urbanistycznym;
7) wskazane jest wprowadzanie lub poszerzanie funkcji związanych z rekreacją pod warunkiem należytego zabezpieczenia wartości tych terenów przed zniszczeniem lub zniekształceniem;
8) wszelkie działania inwestycyjne należy konsultować z właściwym Wojewódzkim Konserwatorem Zabytków.

§ 11. 1. Na obszarze objętym planem znajdują się obiekty o wartościach zabytkowych ujęte w wojewódzkiej ewidencji zabytków:
1) Obiekty ujęte w wojewódzkiej ewidencji zabytków są oznaczono na rysunku planu;
2) Dla obiektów umieszczonych w wojewódzkiej ewidencji zabytków obowiązują następujące wymogi konserwatorskie:
   a) należy zachować ich bryłę, kształt i geometrię dachu oraz zastosowane tradycyjne materiały budowlane,
   b) należy utrzymać, a w przypadku zniszczenia odtworzyć historyczny detal architektoniczny,
   c) należy zachować kształt, rozmiary i rozmieszczenie otworów zgodnie z historycznym wizerunkiem budynku,
   d) należy stosować kolorystykę i materiały nawiązujące do tradycyjnych lokalnych rozwiązań, w tym ceramiczne lub tynkowe pokrycie ścian zewnętrznych.
   e) zakazuje się stosowania okładzin ściennych typu „siding",
   f) elementy elewacyjne instalacji technicznych należy montować z uwzględnieniem wartości zabytkowych obiektów,
   g) wszelkie prace budowlane, a także zmiany funkcji obiektów należy uzgadniać z właściwym wojewódzkim konserwatorem zabytków.

§ 12. 1. Na obszarze objętym planem znajdują się chronione stanowiska archeologiczne:
1) lokalizację chronionych stanowisk archeologicznych oznaczono na rysunku planu;
2) w trakcie robót ziemnych istnieje możliwość odkrycia nowych stanowisk archeologicznych, ich wykaz podlega weryfikacji i uzupełnieniu;
3) w obrębie chronionych stanowisk archeologicznych oraz w ich bezpośrednim sąsiedztwie wszelkie zamierzenia inwestycyjne wymagają przeprowadzenia ratowniczych badań archeologicznych;
4) przed uzyskaniem pozwolenia na budowę, a dla robót niewymagających pozwolenia na budowę przed realizacją inwestycji, należy uzyskać pozwolenie właściwego wojewódzkiego konser-

watora zabytków na przeprowadzenie ziemnych robót budowlanych na terenie zabytkowym w trybie prac konserwatorskich, które podlegają na przeprowadzeniu przez uprawnionego archeologa wyprzedających ratowniczych badań archeologicznych metodą wykopaliskową.

Rozdział 3

Ustalenia szczegółowe

§ 13. 1. Wyznacza się tereny zabudowy mieszkaniowej jednorodzinnej oznaczone na rysunku planu symbolem 1MN do 12 MN.

2. Na terenach, o którym mowa w ust. 1, ustala się następujące przeznaczenie:
1) Podstawowe:
   a) zabudowa mieszkaniowa jednorodzinna,
   b) zabudowa zagrodowa;
2) Uzupełniające:
   a) usługi nieuciążliwe wolno stojące oraz wbudowane w parterach budynków mieszkalnych;
   b) dojazdy i drogi wewnętrzne.

3. Na terenach, o którym mowa w ust. 1, ustala się następujące zasady zagospodarowania:
1) dla terenu 1MN nie dopuszcza się zabudowy zagrodowej;
2) budynki mieszkalne z dachem dwuspadowym lub wielospadowym, o nachyleniu połaci min. 35°, krytym dachówką ceramiczną lub cementową;
3) dopuszcza się wzbogacenie formy dachu poprzez wprowadzenie świetlików, lukarn itp.;
4) maksymalna liczba kondygnacji naziemnych dla budynków mieszkalnych – dwie;
5) towarzyszące funkcji podstawowej budynki gospodarcze, usługowe oraz wolno stojące garaże dopuszcza się jako parterowe ze stromym dachem;
6) dopuszcza się lokalizację wiat na maszyny rolnicze o dachach jednospadowych pokrytych materiałem dachówkopodobnym;
7) wysokość nowo realizowanej zabudowy nie może przekroczyć 12 m, licząc od poziomu terenu do kalenicy;
8) stosunek powierzchni zabudowy do powierzchni terenu na wydzielonej działce nie może być większy niż:
   a) dla zabudowy mieszkaniowej jednorodzinnej – 0,3,
   b) dla zabudowy zagrodowej – 0,6;
9) udział powierzchni terenu biologicznie czynnej w powierzchni terenu jednostki elementarnej wydzielonej działki nie może być mniejszy niż:
   a) dla zabudowy mieszkaniowej jednorodzinnej – 0,6,
   b) dla zabudowy zagrodowej – 0,3;
10) dla terenów znajdujących się w strefie „K" ochrony konserwatorskiej obowiązują ustalenia jak w § 10;
11) dla terenów znajdujących się w strefie „OW" obserwacji archeologicznej obowiązują ustalenia jak w § 9;
12) na terenie każdej wydzielonej działki należy zapewnić co najmniej jedno stałe miejsce postojowe;
13) na terenie każdej wydzielonej działki z budynkiem mieszkalnym i usługami należy zapewnić co najmniej 2 tymczasowe miejsca postojowe na każde 100 m^2 powierzchni użytkowej usług;
14) ustala się obowiązujące i nieprzekraczalne linie zabudowy jak na rysunku planu;
15) dla terenu 4MN nie wyznacza się linii zabudowy;
16) wielkość wydzielonej działki przeznaczonej dla celów zabudowy nie może być mniejsza niż 1000 m^2.
17) szerokość wydzielonej działki mierzona w linii zabudowy nie może być mniejsza niż 20 m.
18) wydzielane w wyniku podziałów wewnętrzne niepubliczne dojazdy i dojścia do zabudowy winny spełniać warunki określone w obowiązujących przepisach odrębnych;
19) realizowane inwestycje nie mogą powodować ponadnormatywnych obciążeń środowiska uciążliwościami w zakresie hałasu, wibracji, emisji zanieczyszczeń pyłowych i gazowych, zanieczyszczenia wód podziemnych i powierzchniowych, promieniowania elektromagnetycznego poza granicami terenu, do którego inwestor posiada tytuł prawny;
20) zaopatrzenie w wodę przyłączami wodociągowymi wpiętymi do rozdzielczej sieci wodociągowej zgodnie z przepisami odrębnymi, na warunkach uzgodnionych z zarządcą sieci;
21) dopuszcza się korzystanie z własnych ujęć wody na działkach inwestorów;
22) odprowadzenie ścieków bytowo-gospodarczych docelowo do sieci kanalizacji sanitarnej zgodnie z warunkami technicznymi przyłączenia wydanymi przez zarządcę sieci kanalizacyjnej;
23) do czasu realizacji kanalizacji sanitarnej dopuszcza się stosowanie bezodpływowych zbiorników na nieczystości płynne oraz przydomowych oczyszczalni ścieków;
24) odprowadzanie wód opadowych z połaci dachowych i nawierzchni utwardzonych w granicach działek powierzchniowo, z zastosowaniem studni chłonnych na terenie własnym inwestora lub do kanalizacji deszczowej;
25) tereny, na których może dojść do zanieczyszczenia substancjami ropopochodnymi lub chemicznymi należy utwardzić i skanalizować, zanieczyszczenia winny być zneutralizowane na terenie inwestora przed ich odprowadzeniem do kanalizacji deszczowej;
26) zakaz odprowadzania wód opadowych do rowów odwadniających drogi publiczne;
27) zasilanie w energię elektryczną poprzez istniejącą i rozbudowaną sieć elektroenergetyczną;
28) dopuszcza się lokalizacje urządzeń infrastruktury technicznej, w tym stacji transformatorowych;
29) zaopatrzenie w gaz z rozdzielczej sieci gazowej;
30) dopuszcza się stosowanie indywidualnych zbiorników zaopatrzenia w gaz płynny;
31) przyłączenie zabudowy mieszkaniowej i usługowej do sieci telefonicznej według technicznych warunków przyłączenia lokalnego operatora sieci;

32) gospodarowanie odpadami należy prowadzić zgodnie z zasadami usuwania i utylizacji odpadów określonych w przepisach odrębnych i gminnych;
33) zaopatrzenie w ciepło z indywidualnych źródeł zaopatrzenia w ciepło, zalecane stosowanie paliw proekologicznych, niskoemisyjnych (energia elektryczna, olej opałowy, gaz przewodowy lub płynny itp.) niepowodujących zanieczyszczenia powietrza lub z odnawialnych źródeł ciepła.

§ 14. 1. Wyznacza się tereny usług publicznych oznaczony na rysunku planu symbolem Up.

2. Na terenie, o którym mowa w ust. 1, ustala się następujące przeznaczenie:
1) podstawowe: usługi publiczne (świetlica, biblioteka, usługi oświaty);
2) uzupełniające:
   a) sieci infrastruktury technicznej,
   b) drogi wewnętrzne.

3. Na terenie, o którym mowa w ust. 1, ustala się następujące zasady zagospodarowania:
1) dla terenów znajdujących się w strefie „A" ochrony konserwatorskiej, obowiązują ustalenia jak w § 8;
2) dla terenów znajdujących się w strefie „OW" ochrony archeologicznej, obowiązują ustalenia jak w § 9;
3) zaopatrzenie w wodę przyłączami wodociągowymi wpiętymi do rozdzielczej sieci wodociągowej zgodnie z przepisami odrębnymi, na warunkach uzgodnionych z zarządcą sieci;
4) ścieki bytowo-gospodarcze docelowo do sieci kanalizacji sanitarnej zgodnie z warunkami technicznymi przyłączenia wydanymi przez zarządcę sieci kanalizacyjnej;
5) do czasu realizacji kanalizacji sanitarnej dopuszcza się stosowanie bezodpływowych zbiorników na nieczystości płynne oraz przydomowych oczyszczalni ścieków pod warunkiem spełnienia wymogów przepisów odrębnych;
6) odprowadzanie wód opadowych z połaci dachowych i nawierzchni utwardzonych w granicach działek powierzchniowo, z zastosowaniem studni chłonnych na terenie własnym inwestora lub do kanalizacji deszczowej;
7) tereny, na których może dojść do zanieczyszczenia substancjami ropopochodnymi lub chemicznymi, należy utwardzić i skanalizować, zanieczyszczenia winny być zneutralizowane na terenie inwestora przed ich odprowadzeniem do kanalizacji deszczowej;
8) zasilanie w energię elektryczną poprzez istniejącą, rozbudowaną sieć elektroenergetyczną.
9) zaopatrzenie w gaz z rozdzielczej sieci gazowej;
10) gospodarowanie odpadami należy prowadzić zgodnie z zasadami usuwania i utylizacji odpadów określonych w przepisach odrębnych i gminnych;
11) zaopatrzenie w ciepło z indywidualnych źródeł zaopatrzenia w ciepło, zalecane stosowanie paliw proekologicznych, niskoemisyjnych (energia elektryczna, olej opałowy, gaz przewodowy lub płynny itp.) niepowodujących zanieczyszczenia powietrza lub z odnawialnych źródeł ciepła.

§ 15. 1. Wyznacza się tereny zabudowy usług oznaczone na rysunku planu symbolem U.

2. Na terenie, o którym mowa w ust. 1, ustala się następujące przeznaczenie:
1) Podstawowe: zabudowa usługowa z zakresu handlu;
2) Uzupełniające:
   a) zabudowa mieszkaniowa,
   b) infrastruktura techniczna wraz z sieciami przesyłowymi,
   c) drogi i dojazdy wewnętrzne.

3. Na terenie, o którym mowa w ust. 1, ustala się następujące zasady zagospodarowania:
1) dachy płaskie, dwu- lub wielospadowe;
2) nie ustala się wysokości zabudowy;
3) stosunek powierzchni zabudowy do powierzchni terenu wydzielonej działki nie może być większy niż – 0,8;
4) udział powierzchni terenu biologicznie czynnej w powierzchni terenu jednostki elementarnej wydzielonej działki nie może być mniejszy niż – 0,1;
5) dla terenów znajdujących się w strefie „OW" obserwacji archeologicznej, obowiązują ustalenia jak w § 9;
6) dla terenów znajdujących się w strefie „K" ochrony konserwatorskiej, obowiązują ustalenia jak § 10;
7) obowiązek zapewnienia w granicach poszczególnych terenów odpowiedniej liczby miejsc postojowych;
8) ustala się nieprzekraczalne linie zabudowy jak na rysunku planu;
9) wielkość wydzielonej działki dla celów zabudowy nie może być mniejsza niż 2000 m^2;
10) szerokość frontu wydzielonej działki dla celów zabudowy, mierzona w linii zabudowy, nie może być mniejsza niż 30 m;
11) wydzielane w wyniku podziałów wewnętrzne niepubliczne dojazdy i dojścia do zabudowy winny spełniać warunki określone w obowiązujących przepisach odrębnych;
12) realizowane inwestycje nie mogą powodować ponadnormatywnych obciążeń środowiska uciążliwościami w zakresie hałasu, wibracji, emisji zanieczyszczeń pyłowych i gazowych, zanieczyszczenia wód podziemnych i powierzchniowych, promieniowania elektromagnetycznego poza granicami terenu, do którego inwestor posiada tytuł prawny;
13) zaopatrzenie w wodę przyłączami wodociągowymi wpiętymi do rozdzielczej sieci wodociągowej zgodnie z przepisami odrębnymi, na warunkach uzgodnionych z zarządcą sieci;
14) ścieki bytowo-gospodarcze docelowo do sieci kanalizacji sanitarnej zgodnie z warunkami technicznymi przyłączenia wydanymi przez zarządcę sieci kanalizacyjnej;
15) wstępne oczyszczanie ścieków przemysłowych o przekroczonych dopuszczalnych wartościach zanieczyszczeń, przed ich wprowadzeniem do kanalizacji sanitarnej, oczyszczal-

niach zakładowych, zlokalizowanych na terenach własnych inwestora;
16) odprowadzanie wód opadowych z połaci dachowych i nawierzchni utwardzonych w granicach działek powierzchniowo, z zastosowaniem studni chłonnych na terenie własnym inwestora lub do kanalizacji deszczowej;
17) tereny, na których może dojść do zanieczyszczenia substancjami ropopochodnymi lub chemicznymi, należy utwardzić i skanalizować, zanieczyszczenia winny być zneutralizowane na terenie inwestora przed ich odprowadzeniem do kanalizacji deszczowej;
18) ustala się zakaz odprowadzania wód opadowych do rowów odwadniających drogi publiczne;
19) zasilanie w energię elektryczną poprzez istniejącą, rozbudowaną sieć elektroenergetyczną;
20) dopuszcza się lokalizacje urządzeń infrastruktury technicznej, w tym stacji transformatorowych;
21) zaopatrzenie w gaz z rozdzielczej sieci gazowej;
22) dopuszcza się stosowanie indywidualnych zbiorników zaopatrzenia w gaz płynny, pod warunkiem spełnienia wymogów przepisów odrębnych;
23) przyłączenie do sieci telefonicznej według technicznych warunków przyłączenia lokalnego operatora sieci;
24) gospodarowanie odpadami należy prowadzić zgodnie z zasadami usuwania i utylizacji odpadów określonych w przepisach odrębnych i gminnych;
25) zaopatrzenie w ciepło z indywidualnych źródeł zaopatrzenia w ciepło, zalecane stosowanie paliw proekologicznych, niskoemisyjnych (energia elektryczna, olej opałowy, gaz przewodowy lub płynny itp.) niepowodujących zanieczyszczenia powietrza lub z odnawialnych źródeł ciepła.

§ 16. 1. Wyznacza się teren usług i zieleni urządzonej, oznaczony na rysunku planu symbolem U/ZP.

2. Na terenie, o którym mowa w ust. 1, ustala się następujące przeznaczenie:
1) podstawowe: usługi, zieleń parkowa;
2) uzupełniające:
   a) zabudowa mieszkaniowa, obiekty socjalne i technicznego wyposażenia, obiekty i urządzenia sportowe, komunikacja, parkingi,
   b) dopuszcza się rzemiosło, produkcję i magazynowanie o profilu niekolidującym z historycznym charakterem obiektów.

3. Na terenie, o którym mowa w ust. 1, ustala się następujące zasady zagospodarowania:
1) należy dążyć do usunięcia obiektów dysharmonizujących;
2) należy dążyć do zachowania zieleni parkowej;
3) dla terenu znajdującego się w strefie „A" ochrony konserwatorskiej, obowiązują ustalenia jak w § 8;
4) dla terenu znajdujących się w strefie „OW" obserwacji archeologicznej obowiązują ustalenia jak w § 9;
5) dopuszcza się prowadzenie sieci infrastruktury technicznej na warunkach uzgodnionych z właścicielem terenu.

§ 17. 1. Wyznacza się tereny zabudowy przemysłowej i usług oznaczone na rysunku planu symbolem P.

2. Na terenie, o którym mowa w ust. 1, ustala się następujące przeznaczenie:
1) podstawowe: zabudowa przemysłowa;
2) uzupełniające:
   a) usługi,
   b) infrastruktura techniczna wraz z sieciami przesyłowymi,
   c) drogi i dojazdy wewnętrzne.

3. Na terenie, o którym mowa w ust. 1, ustala się następujące zasady zagospodarowania:
1) dachy płaskie, dwu- lub wielospadowe;
2) nie ustala się wysokości zabudowy;
3) stosunek powierzchni zabudowy do powierzchni terenu wydzielonej działki nie może być większy niż – 0,8;
4) udział powierzchni terenu biologicznie czynnej w powierzchni terenu jednostki elementarnej wydzielonej działki nie może być mniejszy niż – 0,1;
5) obowiązek zapewnienia w granicach poszczególnych terenów odpowiedniej liczby miejsc postojowych;
6) ustala się nieprzekraczalne linie zabudowy jak na rysunku planu;
7) wielkość wydzielonej działki dla celów zabudowy nie może być mniejsza niż 2000 m^2;
8) szerokość frontu wydzielonej działki dla celów zabudowy, mierzona w linii zabudowy, nie może być mniejsza niż 40 m;
9) wydzielane w wyniku podziałów wewnętrzne niepubliczne dojazdy i dojścia do zabudowy winny spełniać warunki określone w obowiązujących przepisach odrębnych;
10) działalność produkcyjna, usługowa lub rzemieślnicza nie może powodować ponadnormatywnych obciążeń środowiska uciążliwościami w zakresie hałasu, wibracji, emisji zanieczyszczeń pyłowych i gazowych, zanieczyszczenia wód podziemnych i powierzchniowych, promieniowania elektromagnetycznego poza granicami terenu, do którego inwestor posiada tytuł prawny;
11) zaopatrzenie w wodę przyłączami wodociągowymi wpiętymi do rozdzielczej sieci wodociągowej zgodnie z przepisami odrębnymi, na warunkach uzgodnionych z zarządcą sieci;
12) ścieki bytowo-gospodarcze docelowo do sieci kanalizacji sanitarnej zgodnie z warunkami technicznymi przyłączenia wydanymi przez zarządcę sieci kanalizacyjnej;
13) wstępne oczyszczanie ścieków przemysłowych o przekroczonych dopuszczalnych wartościach zanieczyszczeń, przed ich wprowadzeniem do kanalizacji sanitarnej, oczyszczalniach zakładowych, zlokalizowanych na terenach własnych inwestora;
14) odprowadzanie wód opadowych z połaci dachowych i nawierzchni utwardzonych w granicach działek powierzchniowo, z zastosowa-

niem studni chłonnych na terenie własnym inwestora lub do kanalizacji deszczowej;
15) tereny, na których może dojść do zanieczyszczenia substancjami ropopochodnymi lub chemicznymi, należy utwardzić i skanalizować, zanieczyszczenia winny być zneutralizowane na terenie inwestora przed ich odprowadzeniem do kanalizacji deszczowej;
16) ustala się zakaz odprowadzania wód opadowych do rowów odwadniających drogi publiczne;
17) zasilanie w energię elektryczną poprzez istniejącą, rozbudowaną sieć elektroenergetyczną;
18) dopuszcza się lokalizacje urządzeń infrastruktury technicznej, w tym stacji transformatorowych;
19) zaopatrzenie w gaz z rozdzielczej sieci gazowej;
20) dopuszcza się stosowanie indywidualnych zbiorników zaopatrzenia w gaz płynny, pod warunkiem spełnienia wymogów przepisów odrębnych;
21) przyłączenie do sieci telefonicznej według technicznych warunków przyłączenia lokalnego operatora sieci;
22) gospodarowanie odpadami należy prowadzić zgodnie z zasadami usuwania i utylizacji odpadów określonych w przepisach odrębnych i gminnych;
23) zaopatrzenie w ciepło z indywidualnych źródeł zaopatrzenia w ciepło, zalecane stosowanie paliw proekologicznych, niskoemisyjnych (energia elektryczna, olej opałowy, gaz przewodowy lub płynny itp.) niepowodujących zanieczyszczenia powietrza lub z odnawialnych źródeł ciepła.

§ 18. 1. Wyznacza się teren ogrodów działkowych oznaczony na rysunku planu symbolem ZD.

2. Na terenie, o którym mowa w ust. 1, ustala się następujące przeznaczenie:
1) podstawowe: ogrody działkowe;
2) uzupełniające: obiekty socjalne i technicznego wyposażenia, komunikacja, parkingi, obiekty małej architektury i place zabaw dla dzieci.

3. Na terenie, o którym mowa w ust. 1, ustala się następujące zasady zagospodarowania:
1) wysokość zabudowy o wysokości 1 kondygnacji;
2) dopuszcza się dachy płaskie;
3) dopuszcza się prowadzenie sieci infrastruktury technicznej na warunkach uzgodnionych z właścicielem terenu.

§ 19. 1. Wyznacza się teren usług sportu oznaczony na rysunku planu symbolem US.

2. Na terenie, o którym mowa w ust. 1, ustala się następujące przeznaczenie:
1) podstawowe: usługi sportu;
2) uzupełniające: obiekty socjalne i technicznego wyposażenia, komunikacja, parkingi.

3. Na terenie, o którym mowa w ust. 1, ustala się następujące zasady zagospodarowania:
1) boiska sportowe, place zabaw;
2) budowę jednokondygnacyjnych obiektów związanych z funkcją podstawową liczących nie więcej niż 6 m wysokości, licząc od powierzchni terenu (mierzonej przy wejściu lub wjeździe) do szczytu kalenicy lub najwyższego elementu konstrukcyjnego;
3) dopuszcza się prowadzenie sieci infrastruktury technicznej na warunkach uzgodnionych z właścicielem terenu;
4) działalność realizowana w granicach terenu nie może powodować ponadnormatywnych obciążeń środowiska uciążliwościami w zakresie hałasu oraz zanieczyszczenia wód podziemnych i powierzchniowych.

§ 20. 1. Wyznacza się tereny rolne oznaczone na rysunku planu symbolem 1R do 4R.

2. Na terenie, o którym mowa w ust. 1, ustala się następujące przeznaczenie podstawowe: tereny rolne.

3. Na terenie o którym mowa w ust. 1, obowiązują następujące ustalenia szczegółowe:
1) ustala się zakaz lokalizacji zabudowy kubaturowej;
2) dla terenów znajdujących się w strefie „OW" obserwacji archeologicznej obowiązują ustalenia jak w § 9;
3) dopuszcza się, na wniosek właściciela, zalesianie gruntów rolnych spełniających warunki określone w przepisach szczególnych;
4) dopuszcza się prowadzenie sieci napowietrznej i podziemnej infrastruktury technicznej – po uzgodnieniu i na warunkach określonych przez zarządców i operatorów istniejących sieci;
5) dopuszcza się lokalizację komunalnych ujęć wód podziemnych (studni) oraz związanych z nimi urządzeń służących celom zaopatrzenia w wodę;
6) dopuszcza się wypełnienie występujących na terenach R zagłębień poeksploatacyjnych materiałem mineralnym (z wyłączeniem odpadów komunalnych) i rekultywację w kierunku rolnym lub leśnym;
7) wzdłuż rowów melioracyjnych zaleca się realizację biologicznej obudowy cieków w postaci zadrzewień i zakrzewień, z zachowaniem warunków dostępności do cieków dla służb melioracyjnych;
8) dopuszcza się wydzielanie nowych gospodarczych dróg transportu rolnego oraz likwidację istniejących, z zachowaniem warunku dostępności komunikacyjnej do terenów.

§ 21. 1. Wyznacza się teren cmentarza oznaczone na rysunku planu symbolem ZC.

2. Na terenie, o którym mowa w ust. 1, ustala się następujące przeznaczenie:
1) podstawowe: cmentarz;
2) uzupełniające: kaplice, domy pogrzebowe, obiekty socjalne.

3. Na terenie ZC, o którym mowa w ust. 1, obowiązują następujące ustalenia szczegółowe:
1) dopuszcza się realizację obiektów małej architektury;
2) dopuszcza się prowadzenie sieci infrastruktury technicznej na warunkach uzgodnionych z właścicielem terenu;
3) dla terenu ustala się strefę ochrony sanitarnej, w której zakazuje się lokalizacji zabudowy mieszkaniowej.

§ 22. 1. Wyznacza się teren wód powierzchniowych i śródlądowych oznaczone na rysunku planu symbolem WS.

2. Na terenie, o którym mowa w ust. 1, ustala się następujące przeznaczenie podstawowe: rowy melioracyjne.

3. Na terenie WS, o którym mowa w ust. 1, obowiązują następujące ustalenia szczegółowe:
1) zakaz lokalizacji budynków i budowli poza obiektami gospodarki wodnej;
2) dopuszcza się wykorzystanie terenu na cele rekreacyjne;
3) ustala się zachowanie istniejącego drzewostanu;
4) należy zapewnić dostęp do istniejących i projektowanych urządzeń gospodarki wodnej;
5) ustala się bezwzględny zakaz odprowadzania do wód nieoczyszczonych ścieków bytowych i gospodarczych.

§ 23. 1. Wyznacza się teren dróg publicznych klasy głównej oznaczonych na rysunku planu symbolem KDG.

2. Na terenie, o którym mowa w ust. 1, ustala się następujące przeznaczenie podstawowe: teren komunikacji publicznej klasy G.

3. Na terenie, o którym mowa w ust. 1, ustala się następujące zasady zagospodarowania:
1) szerokość w liniach rozgraniczających zgodnie z rysunkiem planu;
2) zabrania się lokalizacji nośników reklamowych oraz tymczasowych obiektów usługowo-handlowych;
3) zabrania się lokalizowania zjazdów bezpośrednio do działek przyległych;
4) dopuszcza się realizację sieci infrastruktury technicznej za zgodą zarządcy drogi, takich jak:
   a) wodociągowa,
   b) kanalizacyjna (sanitarna i deszczowa),
   c) gazowa,
   d) elektroenergetyczna,
   e) telekomunikacyjna.

§ 24. 1. Wyznacza się tereny dróg publicznych klasy lokalnej oznaczonych na rysunku planu symbolem KDL.

2. Na terenie, o którym mowa w ust. 1, ustala się następujące przeznaczenie podstawowe: teren komunikacji publicznej lokalnej.

3. Na terenie, o którym mowa w ust. 1, ustala się następujące zasady zagospodarowania:
1) szerokość w liniach rozgraniczających nie mniejszą niż 15 metrów;
2) zabrania się lokalizacji nośników reklamowych oraz tymczasowych obiektów usługowo-handlowych;
3) dopuszcza się realizację wydzielonych miejsc parkingowych wzdłuż jezdni;
4) dla terenów znajdujących się w strefie „OW" obserwacji archeologicznej obowiązują ustalenia jak w § 9;
5) dla terenów znajdujących się w strefie „K" ochrony krajobrazu obowiązują ustalenia jak § 10;
6) dopuszcza się realizację sieci infrastruktury technicznej za zgodą zarządcy drogi, takich jak:
   a) wodociągowa,
   b) kanalizacyjna(sanitarna i deszczowa),
   c) gazowa,
   d) elektroenergetyczna,
   e) telekomunikacyjna.

§ 25. 1. Wyznacza się tereny dróg publicznych klasy dojazdowej oznaczonych na rysunku planu symbolem 1KDD do 5KDD.

2. Na terenie, o którym mowa w ust. 1, ustala się następujące przeznaczenie podstawowe: teren komunikacji publicznej, dojazdowej.

3. Na terenie, o którym mowa w ust. 1, ustala się następujące zasady zagospodarowania:
1) szerokość w liniach rozgraniczających nie mniejszą niż 10 metrów;
2) zabrania się lokalizacji nośników reklamowych oraz tymczasowych obiektów usługowo-handlowych;
3) dopuszcza się realizację wydzielonych miejsc parkingowych wzdłuż jezdni;
4) dla terenów znajdujących się w strefie „OW" obserwacji archeologicznej obowiązują ustalenia jak w § 9;
5) dla terenów znajdujących się w strefie „K" ochrony krajobrazu obowiązują ustalenia jak § 10;
6) dopuszcza się realizacje sieci infrastruktury technicznej, takich jak:
   a) wodociągowa,
   b) kanalizacyjna(sanitarna i deszczowa),
   c) gazowa,
   d) elektroenergetyczna,
   e) telekomunikacyjna.

§ 26. 1. Wyznacza się tereny dróg wewnętrznych oznaczonych na rysunku planu symbolem 1KDW do 4KDW.

2. Na terenach, o którym mowa w ust. 1, ustala się następujące przeznaczenie podstawowe: teren komunikacji wewnętrznej.

3. Na terenie, o którym mowa w ust. 1, ustala się następujące zasady zagospodarowania:
1) ustala się szerokość w liniach rozgraniczających nie mniejszą niż 6 metrów;
2) dla terenów znajdujących się w strefie „OW" obserwacji archeologicznej obowiązują ustalenia jak w § 9;
3) dla terenów znajdujących się w strefie „K" ochrony krajobrazu obowiązują ustalenia jak § 10;
4) dopuszcza się realizacji sieci infrastruktury technicznej, takich jak:
   a) wodociągowa,
   b) kanalizacyjna (sanitarna i deszczowa),
   c) gazowa,
   d) elektroenergetyczna,
   e) telekomunikacyjna.

§ 27. 1. Wyznacza się tereny dróg gruntowych oznaczonych na rysunku planu symbolem 1KDWg.

2. Na terenach, o którym mowa w ust. 1, ustala się następujące przeznaczenie podstawowe: teren komunikacji wewnętrznej dróg transportu rolnego.

3. Na terenie, o którym mowa w ust. 1, ustala się następujące zasady zagospodarowania:

1) ustala się szerokość w liniach rozgraniczających granicach władania;
2) dopuszcza się realizacji sieci infrastruktury technicznej, takich jak:
   a) wodociągowa,
   b) kanalizacyjna (sanitarna i deszczowa),
   c) gazowa,
   d) elektroenergetyczna,
   e) telekomunikacyjna.

Rozdział 4

Ustalenia końcowe

§ 28. 1. Stawkę procentową służącą naliczeniu opłaty, o której mowa w art. 36, ust. 4 ustawy z dnia 27 marca 2003 r. o planowaniu i zagospodarowaniu przestrzennym, ustala się w wysokości 5%, dla terenów MN, P, U, U/ZP.

2. Dla pozostałych terenów oraz nieruchomości będących własnością Gminy Wiązów powyższą stawkę procentową ustala się w wysokości 0%.

§ 29. Wykonanie niniejszej uchwały powierza się Burmistrzowi Miasta i Gminy Wiązów.

§ 30. Uchwała wchodzi w życie w terminie 30 dni od jej ogłoszenia w Dzienniku Urzędowym Województwa Dolnośląskiego.

Przewodniczący Rady:
Ewa Schütterly

Załącznik nr 1 do uchwały nr XXXVII/281/ /09 Rady Miasta i Gminy Wiązów z dnia 10 listopada 2009 r.

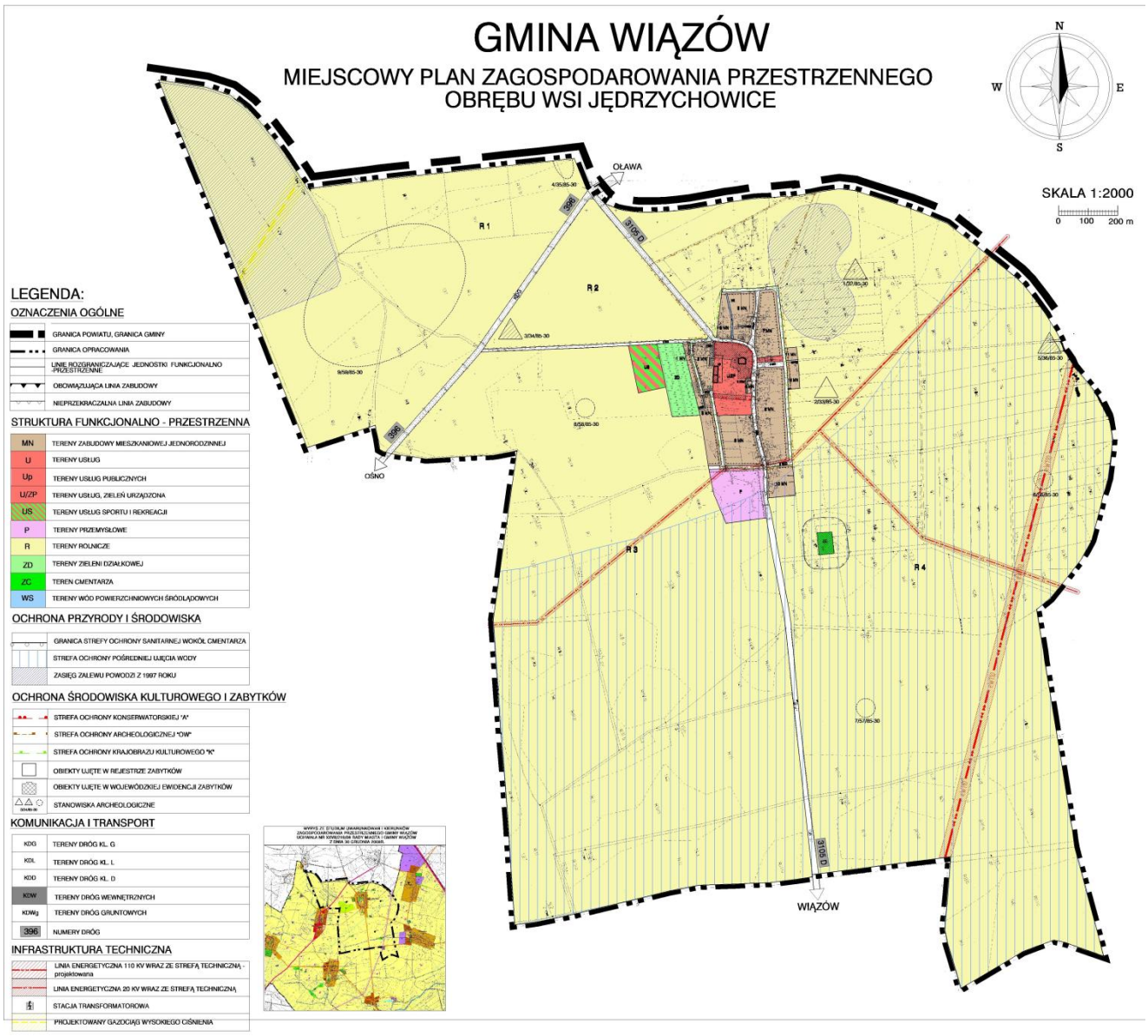

Załącznik nr 2 do uchwały nr XXXVII/281/ /09 Rady Miasta i Gminy Wiązów z dnia 10 listopada 2009 r.

Rozstrzygnięcie w sprawie uwag wniesionych do projektu miejscowego planu zagospodarowania przestrzennego dla obrębu wsi Jędrzychowice

1. Zgodnie z art. 20 ust. 1 ustawy z dnia 27 marca 2003 r. o planowaniu i zagospodarowaniu przestrzennym (Dz. U. Nr 80 z 2003 r., poz. 717, z późniejszymi zmianami) nie uwzględnia się uwagi Pana Bogusława Hawryszko wniesionej do projektu planu podczas wyłożenia do publicznego wglądu w dniach od 3 czerwca 2009 r. do 24 czerwca 2009 r.

Załącznik nr 3 do uchwały nr XXXVII/281/ /09 Rady Miasta i Gminy Wiązów z dnia 10 listopada 2009 r.

Rozstrzygnięcie w sprawie sposobu realizacji zapisanych w miejscowym planie zagospodarowania przestrzennego obrębu wsi Jędrzychowice, inwestycji z zakresu infrastruktury technicznej, które należą do zadań własnych gminy, oraz zasad ich finansowania

1. W związku z uchwaleniem miejscowego planu zagospodarowani przestrzenne obrębu wsi Jędrzychowice, inwestycjami stanowiącymi zadania własne gminy będą: – ulice dojazdowe (projektowane) o łącznej długości ok. 1500 m – sieć wodociągowa o łącznej długości ok. 700 m – sieć kanalizacyjna o łącznej długości ok. 1500 m. Przewiduje się, że finansowanie tych zadań odbywać się będzie ze środków Gminy, zgodnie z przyjętym Wieloletnim Planem Inwestycyjnym oraz Planem Rozwoju Lokalnego Gminy. Ponadto w zakresie części inwestycji drogowych – na zasadzie art. 16 ustawy o drogach publicznych, który stanowi, że budowa lub przebudowa dróg publicznych spowodowana inwestycją niedrogową należy do inwestora tego przedsięwzięcia, a szczegółowe warunki budowy lub przebudowy dróg określa umowa między zarządcą drogi a inwestorem inwestycji niedrogowej.

419

UCHWAŁA NR XXXVII/282/09
RADY MIASTA I GMINY WIĄZÓW

z dnia 10 listopada 2009 r.

w sprawie uchwalenia miejscowego planu zagospodarowania przestrzennego dla miejscowości Ośno

Na podstawie art. 18 ust. 2 pkt 5 ustawy z dnia 8 marca 1990 r. o samorządzie gminnym (Dz. U. z 2001 roku Nr 142, poz.1591, ze zmianami) i art. 20 ustawy z dnia 27 marca 2003 r. o planowaniu i zagospodarowaniu przestrzennym (Dz. U. z 2003 r. Nr 80, poz. 717, ze zmianami) po stwierdzeniu zgodności ustaleń niniejszej uchwały ze Studium Uwarunkowań i Kierunków Zagospodarowania Przestrzennego uchwalonego przez Radę Miasta I Gminy Wiązów uchwałą nr XXVII/219/08 z dnia 30 grudnia 2008 r. oraz w związku z uchwałą Rady Gminy Wiązów nr XL/385/06 z dnia 11 sierpnia 2006 w sprawie przystąpienia do sporządzenia miejscowego planu zagospodarowania przestrzennego w obrębie wsi Ośno Rada Miasta i Gminy Wiązów uchwala, co następuje:

§ 1. 1. Uchwala się miejscowy plan zagospodarowania przestrzennego dla miejscowości Ośno, zwany dalej planem.

2. Integralną częścią ustaleń planu jest rysunek planu w skali 1:2000, stanowiący załącznik nr 1 do niniejszej uchwały.

1) Rozstrzygnięcie o sposobie rozpatrzenia nieuwzględnionych uwag wniesionych do projektu miejscowego planu zagospodarowania przestrzennego stanowi załącznik nr 2 do niniejszej uchwały.
2) Rozstrzygnięcie o sposobie realizacji zapisanych w planie inwestycji z zakresu infrastruktury technicznej, które należą do zadań własnych gminy oraz o zasadach ich finansowania zgodnie z przepisami o finansach publicznych stanowi załącznik nr 3 do niniejszej uchwały.

Rozdział 1

Ustalenia ogólne

§ 2. 1. Ilekroć w niniejszej uchwale jest mowa o:

1) planie – należy przez to rozumieć ustalenia zawarte w niniejszej uchwale wraz załącznikami;

2) przepisach szczególnych i odrębnych – należy przez to rozumieć przepisy ustaw wraz z aktami wykonawczymi oraz ograniczenia w dysponowaniu terenem, wynikające z prawomocnych decyzji administracyjnych;
3) linii rozgraniczającej – należy przez to rozumieć linię rozdzielającą tereny o różnym sposobie użytkowania (funkcji) lub różnym sposobie zagospodarowania terenu;
4) nieprzekraczalnej linii zabudowy – należy przez to rozumieć linię ograniczającą obszar, na którym dopuszcza się wznoszenie budynków oraz budowle naziemne niebędące liniami przesyłowymi, sieciami uzbrojenia terenu oraz związanymi z nimi urządzeniami;
5) obowiązującej linii zabudowy – należy przez to rozumieć linię, wzdłuż której należy sytuować budynki oraz budowle naziemne niebędące liniami przesyłowymi, sieciami uzbrojenia terenu oraz związanymi z nimi urządzeniami;
6) terenie – należy przez to rozumieć obszar o jednolitym sposobie użytkowania i funkcji podstawowej, ograniczony liniami rozgraniczającymi i oznaczony symbolem przeznaczenia podstawowego;
7) przeznaczeniu podstawowym terenu – należy przez to rozumieć część przeznaczenia terenu, która dominuje na danym terenie w sposób określony ustaleniami planu – w przypadku ustalenia więcej niż jednej kategorii przeznaczenia podstawowego, każda z tych kategorii może stanowić wyłączne przeznaczenie terenu lub poszczególnych nieruchomości położonych w granicach terenu;
8) przeznaczeniu uzupełniającym terenu – należy przez to rozumieć – rodzaj przeznaczenia terenu inny niż podstawowy, który uzupełnia lub wzbogaca przeznaczenie podstawowe w sposób określony w ustaleniach planu i którego powierzchnia użytkowa, zabudowy lub części terenu zajmuje w granicach terenu i poszczególnych nieruchomości mniej niż odpowiednia powierzchnia zajmowana przez przeznaczenie podstawowe;
9) urządzeniach towarzyszących – należy przez to rozumieć obiekty technicznego wyposażenia, dojazdy i dojścia, parkingi i garaże, budynki gospodarcze, wiaty i zadaszenia, małą architekturę, oczka wodne o charakterze rekreacyjnym lub ozdobnym oraz inne obiekty i urządzenia pełniące służebną rolę wobec funkcji określonych w przeznaczeniu podstawowym lub dopuszczalnym;
10) powierzchni zabudowy działki – należy przez to rozumieć powierzchnię zajętą przez budynek wy-znaczoną przez rzut poziomy krawędzi budynku na powierzchnię terenu. Do powierzchni zabudowy działki nie wlicza się:
    a) powierzchni obiektów budowlanych ani ich części niewystających ponad powierzchnię terenu,
    b) powierzchni elementów drugorzędnych takich jak: schody zewnętrzne, rampy zewnętrzne, daszki, markizy itp.
11) usłudze nieuciążliwej – należy przez to rozumieć wszelkie usługi niezaliczane do przedsięwzięć mogących znacząco oddziaływać na środowisko.

§ 3. 1. Następujące oznaczenia graficzne na rysunku planu są obowiązującymi ustaleniami planu:
1) granica opracowania;
2) linie rozgraniczające tereny o różnym przeznaczeniu lub różnych zasadach zagospodarowania;
3) symbole określające podstawowe przeznaczenie terenów;
4) obowiązujące linie zabudowy;
5) nieprzekraczalne linie zabudowy;
6) granica strefy „B" ochrony konserwatorskiej;
7) granica strefy „OW" obserwacji archeologicznej.

2. Pozostałe oznaczenia graficzne na rysunku planu nie są obowiązującymi ustaleniami planu i mają charakter informacyjny.

§ 4. 1. Ustala się następujące kategorie przeznaczenia terenu:
1) tereny zabudowy mieszkaniowej jednorodzinnej oznaczone symbolem MN;
2) tereny zabudowy mieszkaniowej i usług, oznaczone symbolem MN/U;
3) tereny zabudowy usługowej, oznaczone symbolem U;
4) tereny rolnicze, oznaczone symbolem R;
5) tereny wód powierzchniowych i śródlądowych, oznaczone symbolem WS;
6) tereny zbiornika przeciwpożarowego, oznaczone symbolem W;
7) tereny drogi klasy głównej, oznaczone symbolem KDG;
8) tereny drogi klasy dojazdowej, oznaczone symbolem KDD;
9) tereny dróg wewnętrznych, oznaczone symbolem KDW.

§ 5. Na terenach, dla których dopuszcza się zabudowę, dopuszcza się sytuowanie urządzeń towarzyszących obiektom budowlanym oraz infrastruktury technicznej, o ile nie jest to sprzeczne z innymi ustaleniami planu.

§ 6. W granicach obszaru objętego planem nie występują obszary wymagające określenia granic terenów lub obiektów podlegających ochronie, ustalonych na podstawie odrębnych przepisów, w tym terenów górniczych, a także narażonych na niebezpieczeństwo powodzi oraz zagrożonych osuwaniem się mas ziemnych.

§ 7. Nie określa się ogólnych sposobów i terminu tymczasowego zagospodarowania, urządzania i użytkowania terenów.

Rozdział 2

Ustalenia dotyczące ochrony dziedzictwa kulturowego

§ 8. Ustala się strefę „B" ochrony konserwatorskiej, zgodnie z oznaczeniem na rysunku planu, w granicach której:

1. należy dążyć do wyeksponowania elementów historycznego układu przestrzennego, tj. rozplanowania dróg, ulic, placów, linii zabudowy,

kompozycji wnętrz urbanistycznych, kompozycje zabudowy;

2. należy dążyć do restauracji i modernizacji technicznej obiektów o wartościach zabytkowych z dostosowaniem obecnej lub projektowanej funkcji do charakteru obiektu;

3. w procesie inwestycyjnym należy uwzględniać istniejące już związki przestrzenne i planistyczne.

4. należy preferować działania odtworzeniowe i rewaloryzacyjne zarówno w przypadku przyrodniczych elementów krajobrazu, jak i w stosunku do historycznego założenia urbanistycznego oraz obiektów zabytkowych znajdujących się w wojewódzkiej i gminnej ewidencji zabytków;

5. przy nowych inwestycjach oraz związanych z modernizacją, rozbudową, przebudową obiektów istniejących należy dążyć do nawiązania gabarytami sposobem kształtowania bryły do miejscowej tradycji architektonicznej, a w przypadku istniejącego obiektu po rozbudowie budynek powinien tworzyć spójną kompozycje z istniejącą częścią;

6. nowa zabudowa winna być zharmonizowana z historyczną kompozycją przestrzenno-architektoniczną;

7. budowę silosów dopuszcza w miejscach mało wyeksponowanych;

8. nowa zabudowa nie może dominować nad zabudową historyczną;

9. w obiektach historycznych należy stosować historyczny rodzaj pokrycia dachowego (dachówka w kolorze ceglastym);

10. kolorystyka obiektów winna uwzględniać walory estetyczne otoczenia jak i rozwiązania kolorystyczne występujące w zabudowie historycznej wsi;

11. należy dążyć do usunięcia lub poddania odpowiedniej przebudowie elementów dysharmonizujących, niespełniających warunków ochrony strefy konserwatorskiej, analogicznie należy postępować w stosunku do innych elementów zniekształcających założenie historyczne;

12. zakazuje się budowy ogrodzeń betonowych z elementów prefabrykowanych;

13. zakazuje się umieszczania reklam lub innych tablic niezwiązanych z danym obiektem;

14. dopuszcza się umiejscowienie tablic informacyjnych instytucji lub szyldów sklepów i zakładów w miejscach na to wyznaczonych, we właściwej, nieagresywnej formie;

15. zakazuje się prowadzenia napowietrznych linii teletechnicznych i energetycznych nn.;

16. uzgodnić z właściwym wojewódzkim konserwatorem zabytków wszelkie działania inwestycyjne (w tym zmianę zagospodarowania terenu), remonty, przebudowy i modernizacje, zmianę funkcji obiektów budowlanych oraz wznoszenie nowych budynków.

§ 9. Ustala się strefę „OW" obserwacji archeologicznej dla obszaru wsi posiadającej metrykę średniowieczną, w granicach której: 1. wszelkie zamierzenia inwestycyjne związane z pracami ziemnymi należy uzgodnić z właściwym wojewódzkim konserwatorem zabytków co do konieczności prowadzenia tych prac pod nadzorem archeologicznym i za pozwoleniem właściwego wojewódzkiego konserwatora zabytków;

2. pozwolenie, o którym mowa pkt 1, należy uzyskać przed wydaniem pozwolenia na budowę, a dla robót niewymagających pozwolenia na budowę, przed realizacją inwestycji.

§ 10. Na obszarze objętym planem określa się obiekty o wartościach zabytkowych ujęte w wojewódzkiej ewidencji zabytków: 1. obiekty ujęte w wojewódzkiej ewidencji zabytków oznaczono na rysunku planu;

2. dla obiektów umieszczonych w wojewódzkiej i gminnej ewidencji zabytków obowiązują następujące wymogi konserwatorskie:

1) należy zachować ich bryłę, kształt i geometrię dachu oraz zastosowane tradycyjne materiały budowlane,
2) należy utrzymać, a w przypadku zniszczenia, odtworzyć historyczny detal architektoniczny,
3) należy zachować kształt, rozmiary i rozmieszczenie otworów zgodnie z historycznym wizerunkiem budynku,
4) należy stosować kolorystykę i materiały nawiązujące do tradycyjnych lokalnych rozwiązań, w tym ceramiczne lub tynkowe pokrycie ścian zewnętrznych,
5) zakazuje się stosowania okładzin ściennych typu „siding",
6) elementy elewacyjne instalacji technicznych należy montować z uwzględnieniem wartości zabytkowych obiektów,
7) wszelkie prace budowlane, a także zmiany funkcji obiektów należy uzgadniać z właściwym wojewódzkim konserwatorem zabytków.

§ 11. Na obszarze objętym planem określa się chronione stanowiska archeologiczne:

1. Lokalizację chronionych stanowisk archeologicznych oznaczono na rysunku planu;

2. W obrębie chronionych stanowisk archeologicznych oraz w ich bezpośrednim sąsiedztwie wszelkie zamierzenia inwestycyjne wymagają przeprowadzenia ratowniczych badań archeologicznych;

3. Przed uzyskaniem pozwolenia na budowę, a dla robót niewymagających pozwolenia na budowę przed realizacją inwestycji, należy uzyskać pozwolenie właściwego wojewódzkiego konserwatora zabytków na przeprowadzenie ziemnych robót budowlanych na terenie zabytkowym w trybie prac konserwatorskich, które polegają na przeprowadzeniu przez uprawnionego archeologa wyprzedających ratowniczych badań archeologicznych metodą wykopaliskową.

Rozdział 3

Ustalenia szczegółowe

§ 12. 1. Wyznacza się tereny zabudowy zagrodowej lub zabudowy mieszkaniowej jednorodzinnej oznaczone na rysunku planu symbolem 1MN do 10 MN.

2. Na terenach, o którym mowa w ust. 1, ustala się następujące przeznaczenie:

1) Podstawowe: zabudowa mieszkaniowa jednorodzinna;

2) Uzupełniające:
   a) zabudowa zagrodowa,
   b) usługi nieuciążliwe wolno stojące oraz wbudowane w parterach budynków mieszkalnych,
   c) dojazdy i drogi wewnętrzne.

3. Na terenach, o którym mowa w ust. 1, ustala się następujące zasady zagospodarowania:
1) budynki mieszkalne z dachem dwuspadowym lub wielospadowym, o nachyleniu połaci co najmniej 35°, krytym dachówką ceramiczną lub cementową;
2) dopuszcza się wzbogacenie formy dachu poprzez wprowadzenie świetlików, lukarn itp.;
3) maksymalna liczba kondygnacji naziemnych dla budynków mieszkalnych – dwie;
4) towarzyszące funkcji podstawowej budynki gospodarcze, usługowe oraz wolno stojące garaże dopuszcza się jako parterowe ze stromym dachem;
5) dopuszcza się lokalizację wiat na maszyny rolnicze o dachach jednospadowych pokrytych materiałem dachówkopodobnym;
6) wysokość nowo realizowanej zabudowy nie może przekroczyć 12 m licząc od poziomu terenu do kalenicy;
7) stosunek powierzchni zabudowy do powierzchni terenu na wydzielonej działce nie może być większy niż:
   a) dla zabudowy mieszkaniowej jednorodzinnej – 0,3,
   b) dla zabudowy zagrodowej – 0,6;
8) udział powierzchni terenu biologicznie czynnej w powierzchni terenu jednostki elementarnej wydzielonej działki nie może być mniejszy niż:
   a) dla zabudowy mieszkaniowej jednorodzinnej – 0,6;
   b) dla zabudowy zagrodowej – 0,3;
9) dla terenów znajdujących się w strefie „B" strefy konserwatorskiej obowiązują ustalenia jak w § 8;
10) dla terenów znajdujących się w strefie „OW" obserwacji archeologicznej obowiązują ustalenia jak w § 9;
11) na terenie każdej wydzielonej działki należy zapewnić co najmniej jedno stałe miejsce postojowe;
12) na terenie każdej wydzielonej działki z budynkiem mieszkalnym i usługami należy zapewnić co najmniej 2 tymczasowe miejsca postojowe na każde 100 m^2 powierzchni użytkowej usług;
13) ustala się obowiązujące i nieprzekraczalne linie zabudowy jak na rysunku planu;
14) dla terenów 3MN i 4MN nie ustala się linii zabudowy, nowe obiekty lokalizować zgodnie z prze-pisami odrębnymi;
15) wielkość wydzielonej działki przeznaczonej dla celów zabudowy nie może być mniejsza niż 1000 m^2.
16) szerokość wydzielonej działki mierzona w linii zabudowy nie może być mniejsza niż 20 m;
17) wydzielane w wyniku podziałów wewnętrzne niepubliczne dojazdy i dojścia do zabudowy winny spełniać warunki określone w obowiązujących przepisach odrębnych;
18) realizowane inwestycje nie mogą powodować ponadnormatywnych obciążeń środowiska uciążliwościami w zakresie hałasu, wibracji, emisji zanieczyszczeń pyłowych i gazowych, zanieczyszczenia wód podziemnych i powierzchniowych, promieniowania elektromagnetycznego poza granicami terenu, do którego inwestor posiada tytuł prawny;
19) zaopatrzenie w wodę przyłączami wodociągowymi wpiętymi do rozdzielczej sieci wodociągowej zgodnie z przepisami odrębnymi, na warunkach uzgodnionych z zarządcą sieci;
20) dopuszcza się korzystanie z własnych ujęć wody na działkach inwestorów;
21) odprowadzenie ścieków bytowo-gospodarczych docelowo do sieci kanalizacji sanitarnej zgodnie z warunkami technicznymi przyłączenia wydanymi przez zarządcę sieci kanalizacyjnej;
22) do czasu realizacji kanalizacji sanitarnej dopuszcza się stosowanie bezodpływowych zbiorników na nieczystości płynne oraz przydomowych oczyszczalni ścieków,
23) odprowadzanie wód opadowych z połaci dachowych i nawierzchni utwardzonych w granicach działek powierzchniowo, z zastosowaniem studni chłonnych na terenie własnym inwestora lub do kanalizacji deszczowej;
24) tereny, na których może dojść do zanieczyszczenia substancjami ropopochodnymi lub chemicznymi, należy utwardzić i skanalizować, zanieczyszczenia winny być zneutralizowane na terenie inwestora przed ich odprowadzeniem do kanalizacji deszczowej;
25) zakaz odprowadzania wód opadowych do rowów odwadniających drogi publiczne;
26) zasilanie w energię elektryczną poprzez istniejącą i rozbudowaną sieć elektroenergetyczną;
27) dopuszcza się lokalizacje urządzeń infrastruktury technicznej, w tym stacji transformatorowych;
28) Zaopatrzenie w gaz z rozdzielczej sieci gazowej;
29) dopuszcza się stosowanie indywidualnych zbiorników zaopatrzenia w gaz płynny;
30) przyłączenie zabudowy mieszkaniowej i usługowej do sieci telefonicznej według technicznych warunków przyłączenia lokalnego operatora sieci;
31) gospodarowanie odpadami należy prowadzić zgodnie z zasadami usuwania i utylizacji odpadów określonych w przepisach odrębnych i gminnych;
32) zaopatrzenie w ciepło z indywidualnych źródeł zaopatrzenia w ciepło, zalecane stosowanie paliw proekologicznych, niskoemisyjnych (energia elektryczna, olej opałowy, gaz przewodowy lub płynny itp.) niepowodujących zanieczyszczenia powietrza lub z odnawialnych źródeł ciepła.

§ 13. 1. Wyznacza się tereny zabudowy mieszkaniowej i usług oznaczony na rysunku planu symbolem 1MN/U i 2MN/U.

2. Na terenie, o którym mowa w ust. 1, ustala się następujące przeznaczenie:

1) Podstawowe: zabudowa mieszkaniowa jednorodzinna, usługi nieuciążliwe.
2) Uzupełniające:
   a) sieci infrastruktury technicznej,
   b) drogi wewnętrzne.

3. Na terenie, o którym mowa w ust. 1, ustala się następujące zasady zagospodarowania:
1) budynki z dachem dwuspadowym lub wielospadowym, o nachyleniu połaci co najmniej 35° , krytym dachówką ceramiczną, cementową lub materiałem dachówkopodobnym;
2) dopuszcza się wzbogacenie formy dachu poprzez wprowadzenie świetlików, lukarn itp.;
3) ustala się maksymalną liczbę kondygnacji naziemnych na trzy;
4) Wysokość nowo realizowanej zabudowy nie może przekroczyć 12 m licząc od poziomu terenu do kalenicy;
5) ustala się, że stosunek powierzchni zabudowy do powierzchni terenu wydzielonej działki nie może być większy niż 0,8;
6) ustala się, że udział powierzchni terenu biologicznie czynnej w powierzchni terenu jednostki elementarnej wydzielonej działki nie może być mniejszy niż 0,1;
7) dla terenów znajdujących się w strefie „B" strefy konserwatorskiej obowiązują ustalenia jak w § 8;
8) dla terenów znajdujących się w strefie „OW" obserwacji archeologicznej obowiązują ustalenia jak w § 9;
9) na terenie jednostki elementarnej należy zapewnić stałe miejsca postojowe dla użytkowników tego terenu w ilości co najmniej jedno stałe miejsce postojowe na zlokalizowany lokal usługowy do 100 metrów kwadratowych powierzchni całkowitej oraz dodatkowo jedno miejsce na każde rozpoczęte 50 metrów kwadratowych powierzchni całkowitej;
10) na terenie jednostki elementarnej należy zapewnić tymczasowe miejsca postojowe, w ilości, co najmniej trzy dla zlokalizowanych usług;
11) ustala się obowiązujące i nieprzekraczalne linie zabudowy jak na rysunku planu;
12) wielkość wydzielonej działki dla celów zabudowy nie może być mniejsza niż 1000 m^2.;
13) szerokość wydzielonej działki mierzona w linii zabudowy nie może być mniejsza niż 20 m;
14) wydzielane w wyniku podziałów wewnętrzne niepubliczne dojazdy i dojścia do zabudowy winny spełniać warunki określone w obowiązujących przepisach odrębnych;
15) realizowane inwestycje nie mogą powodować ponadnormatywnych obciążeń środowiska uciążliwościami w zakresie hałasu, wibracji, emisji zanieczyszczeń pyłowych i gazowych, zanieczyszczenia wód podziemnych i powierzchniowych, promieniowania elektromagnetycznego poza granicami terenu, do którego inwestor posiada tytuł prawny.
16) zaopatrzenie w wodę przyłączami wodociągowymi wpiętymi do rozdzielczej sieci wodociągowej zgodnie z przepisami odrębnymi, na warunkach uzgodnionych z zarządcą sieci;
17) dopuszcza się korzystanie z własnych ujęć wody na działkach inwestorów dla zaspakajania gospodarczych potrzeb gospodarstwa domowego;
18) ścieki bytowo-gospodarcze docelowo do sieci kanalizacji sanitarnej zgodnie z warunkami technicznymi przyłączenia wydanymi przez zarządcę sieci kanalizacyjnej;
19) do czasu realizacji kanalizacji sanitarnej dopuszcza się stosowanie bezodpływowych zbiorników na nieczystości płynne oraz przydomowych oczyszczalni ścieków pod warunkiem spełnienia wymogów przepisów odrębnych;
20) odprowadzanie wód opadowych z połaci dachowych i nawierzchni utwardzonych w granicach działek powierzchniowo, z zastosowaniem studni chłonnych na terenie własnym inwestora lub do kanalizacji deszczowej;
21) tereny, na których może dojść do zanieczyszczenia substancjami ropopochodnymi lub chemicznymi, należy utwardzić i skanalizować, zanieczyszczenia winny być zneutralizowane na terenie inwestora przed ich odprowadzeniem do kanalizacji deszczowej;
22) ustala się zakaz odprowadzania wód opadowych do rowów odwadniających drogi publiczne.
23) zasilanie w energię elektryczną poprzez istniejącą, rozbudowaną sieć elektroenergetyczną;
24) dopuszcza się lokalizacje urządzeń infrastruktury technicznej, w tym stacji transformatorowych;
25) zaopatrzenie w gaz z rozdzielczej sieci gazowej;
26) dopuszcza się stosowanie indywidualnych zbiorników zaopatrzenia w gaz płynny. pod warunkiem spełnienia wymogów przepisów odrębnych;
27) przyłączenie zabudowy mieszkaniowej i usługowej do sieci telefonicznej według technicznych warunków przyłączenia lokalnego operatora sieci;
28) gospodarowanie odpadami należy prowadzić zgodnie z zasadami usuwania i utylizacji odpadów określonych w przepisach odrębnych i gminnych;
29) zaopatrzenie w ciepło z indywidualnych źródeł zaopatrzenia w ciepło, zalecane stosowanie paliw proekologicznych, niskoemisyjnych (energia elektryczna, olej opałowy, gaz przewodowy lub płynny itp.) niepowodujących zanieczyszczenia powietrza lub z odnawialnych źródeł ciepła.

§ 14. 1. Wyznacza się tereny zabudowy usług oznaczone na rysunku planu symbolem 1U do 4 U.

2. Na terenie, o którym mowa w ust. 1, ustala się następujące przeznaczenie:
1) Podstawowe: zabudowa usługowa
2) Uzupełniające:
   a) infrastruktura techniczna wraz z sieciami przesyłowymi,
   b) drogi i dojazdy wewnętrzne.

3. Na terenie, o którym mowa w ust. 1, ustala się następujące zasady zagospodarowania:

1) dachy płaskie, dwu lub wielospadowe;
2) nie ustala się wysokości zabudowy;
3) stosunek powierzchni zabudowy do powierzchni terenu wydzielonej działki nie może być większy niż – 0,8;
4) udział powierzchni terenu biologicznie czynnej w powierzchni terenu jednostki elementarnej wydzielonej działki nie może być mniejszy niż – 0,1;
5) dla terenów znajdujących się w strefie „OW" obserwacji archeologicznej obowiązują ustalenia jak w § 9;
6) dla terenów znajdujących się w strefie „B" ochrony konserwatorskiej obowiązują ustalenia jak § 8;
7) obowiązek zapewnienia w granicach poszczególnych terenów odpowiedniej liczby miejsc postojowych;
8) ustala się obowiązujące i nieprzekraczalne linie zabudowy jak na rysunku planu;
9) wielkość wydzielonej działki dla celów zabudowy nie może być mniejsza niż 2000 m^2;
10) szerokość frontu wydzielonej działki dla celów zabudowy, mierzona w linii zabudowy, nie może być mniejsza niż 40 m.;
11) wydzielane w wyniku podziałów wewnętrzne niepubliczne dojazdy i dojścia do zabudowy winny spełniać warunki określone w obowiązujących przepisach odrębnych;
12) działalność produkcyjna, usługowa lub rzemieślnicza nie może powodować ponadnormatywnych obciążeń środowiska uciążliwościami w zakresie hałasu, wibracji, emisji zanieczyszczeń pyłowych i gazowych, zanieczyszczenia wód podziemnych i powierzchniowych, promieniowania elektromagnetycznego poza granicami terenu, do którego inwestor posiada tytuł prawny;
13) zaopatrzenie w wodę przyłączami wodociągowymi wpiętymi do rozdzielczej sieci wodociągowej zgodnie z przepisami odrębnymi, na warunkach uzgodnionych z zarządcą sieci;
14) ścieki bytowo-gospodarcze docelowo do sieci kanalizacji sanitarnej zgodnie z warunkami technicznymi przyłączenia wydanymi przez zarządcę sieci kanalizacyjnej;
15) wstępne oczyszczanie ścieków przemysłowych o przekroczonych dopuszczalnych wartościach zanieczyszczeń, przed ich wprowadzeniem do kanalizacji sanitarnej, oczyszczalniach zakładowych, zlokalizowanych na terenach własnych inwestora;
16) odprowadzanie wód opadowych z połaci dachowych i nawierzchni utwardzonych w granicach działek powierzchniowo, z zastosowaniem studni chłonnych na terenie własnym inwestora lub do kanalizacji deszczowej;
17) tereny, na których może dojść do zanieczyszczenia substancjami ropopochodnymi lub chemicznymi należy utwardzić i skanalizować, zanieczyszczenia winny być zneutralizowane na terenie inwestora przed ich odprowadzeniem do kanalizacji deszczowej;
18) ustala się zakaz odprowadzania wód opadowych do rowów odwadniających drogi publiczne;
19) zasilanie w energię elektryczną poprzez istniejącą, rozbudowaną sieć elektroenergetyczną;
20) dopuszcza się lokalizacje urządzeń infrastruktury technicznej, w tym stacji transformatorowych;
21) zaopatrzenie w gaz z rozdzielczej sieci gazowej;
22) dopuszcza się stosowanie indywidualnych zbiorników zaopatrzenia w gaz płynny, pod warunkiem spełnienia wymogów przepisów odrębnych;
23) przyłączenie do sieci telefonicznej według technicznych warunków przyłączenia lokalnego operatora sieci;
24) gospodarowanie odpadami należy prowadzić zgodnie z zasadami usuwania i utylizacji odpadów określonych w przepisach odrębnych i gminnych;
25) zaopatrzenie w ciepło z indywidualnych źródeł zaopatrzenia w ciepło, zalecane stosowanie paliw proekologicznych, niskoemisyjnych (energia elektryczna, olej opałowy, gaz przewodowy lub płynny itp.) niepowodujących zanieczyszczenia powietrza lub z odnawialnych źródeł ciepła.

§ 15. 1. Wyznacza się tereny rolne oznaczone na rysunku planu symbolem 1R do 4R.

2. Na terenie, o którym mowa w ust. 1, ustala się następujące przeznaczenie podstawowe: tereny rolne.

3. Na terenie, o którym mowa w ust. 1, obowiązują następujące ustalenia szczegółowe:
1) ustala się zakaz lokalizacji zabudowy kubaturowej;
2) dopuszcza się zalesianie gruntów rolnych spełniających warunki określone w przepisach szczególnych;
3) dopuszcza się prowadzenie sieci napowietrznej i podziemnej infrastruktury technicznej – po uzgodnieniu i na warunkach określonych przez zarządców i operatorów istniejących sieci.
4) dopuszcza się lokalizację komunalnych ujęć wód podziemnych (studni) oraz związanych z nimi urządzeń służących celom zaopatrzenia w wodę;
5) dopuszcza się wypełnienie występujących na terenach R zagłębień poeksploatacyjnych materiałem mineralnym (z wyłączeniem odpadów komunalnych) i rekultywację w kierunku rolnym lub leśnym;
6) wzdłuż rowów melioracyjnych zaleca się realizację biologicznej obudowy cieków w postaci zadrzewień i zakrzewień, z zachowaniem warunków dostępności do cieków dla służb melioracyjnych;
7) dopuszcza się wydzielanie nowych gospodarczych dróg transportu rolnego oraz likwidację istniejących, z zachowaniem warunku dostępności komunikacyjnej do terenów.

§ 16. 1. Wyznacza się teren wód powierzchniowych i śródlądowych oznaczone na rysunku planu symbolem 1WS do 4WS.

2. Na terenie, o którym mowa w ust. 1, ustala się następujące przeznaczenie podstawowe: rowy melioracyjne.

3. Na terenie WS, o którym mowa w ust. 1, obowiązują następujące ustalenia szczegółowe:
1) zakaz lokalizacji budynków i budowli poza obiektami gospodarki wodnej;
2) dopuszcza się wykorzystanie terenu na cele rekreacyjne;
3) ustala się zachowanie istniejącego drzewostanu;
4) należy zapewnić dostęp do istniejących i projektowanych urządzeń gospodarki wodnej;
5) ustala się bezwzględny zakaz odprowadzania do wód nieoczyszczonych ścieków bytowych i gospodarczych.

§ 17. 1. Wyznacza się teren zbiornika przeciwpożarowego oznaczone na rysunku planu symbolem W.

2. Na terenie, o którym mowa w ust. 1, ustala się następujące przeznaczenie podstawowe: zbiornik przeciwpożarowy.

§ 18. 1. Wyznacza się tereny dróg publicznych klasy lokalnej oznaczonych na rysunku planu symbolem KDG.

2. Na terenie, o którym mowa w ust. 1, ustala się następujące przeznaczenie podstawowe: teren komunikacji publicznej lokalnej.

3. Na terenie, o którym mowa w ust. 1, ustala się następujące zasady zagospodarowania:
1) szerokość w liniach rozgraniczających nie mniejszą niż 18 metrów, zgodnie z rysunkiem planu;
2) dopuszcza się zmniejszenie szerokości drogi KDG w terenie zabudowanym do szerokości zgodnej
z granicami władania;
3) zabrania się lokalizacji nośników reklamowych, oraz tymczasowych obiektów usługowo-handlowych;
4) dopuszcza się realizację wydzielonych miejsc parkingowych wzdłuż jezdni;
5) dla terenów znajdujących się w strefie „OW" obserwacji archeologicznej obowiązują ustalenia jak w § 9;
6) dla terenów znajdujących się w strefie „B" ochrony konserwatorskiej obowiązują ustalenia jak § 8;
7) dopuszcza się realizację sieci infrastruktury technicznej za zgodą zarządcy drogi, takich jak:
   a) wodociągowa,
   b) kanalizacyjna (sanitarna i deszczowa),
   c) gazowa,
   d) elektroenergetyczna,
   e) telekomunikacyjna.

§ 19. 1. Wyznacza się tereny dróg publicznych klasy dojazdowej oznaczonych na rysunku planu symbolem 1KDD do 5KDD.

2. Na terenie, o którym mowa w ust. 1, ustala się następujące przeznaczenie podstawowe: teren komunikacji publicznej, dojazdowej .

3. Na terenie, o którym mowa w ust. 1, ustala się następujące zasady zagospodarowania:
1) szerokość w liniach rozgraniczających nie mniejszą niż 10 metrów z wyjątkiem drogi 4KDD, która pozostaje w granicach władania określonych na rysunku planu;
2) zabrania się lokalizacji nośników reklamowych oraz tymczasowych obiektów usługowo-handlowych;
3) dopuszcza się realizację wydzielonych miejsc parkingowych wzdłuż jezdni;
4) dla terenów znajdujących się w strefie „OW" obserwacji archeologicznej obowiązują ustalenia jak w § 9;
5) dla terenów znajdujących się w strefie „B" ochrony konserwatorskiej obowiązują ustalenia jak § 8;
6) dopuszcza się realizacje sieci infrastruktury technicznej takich jak:
   a) wodociągowa,
   b) kanalizacyjna (sanitarna i deszczowa),
   c) gazowa,
   d) elektroenergetyczna,
   e) telekomunikacyjna.

§ 20. 1. Wyznacza się tereny dróg wewnętrznych oznaczonych na rysunku planu symbolem 1KDW i 2KDW.

2. Na terenach, o którym mowa w ust. 1, ustala się następujące przeznaczenie podstawowe: teren komunikacji wewnętrznej.

3. Na terenie, o którym mowa w ust. 1, ustala się następujące zasady zagospodarowania:
1) ustala się szerokość w liniach rozgraniczających nie mniejszą niż 8 metrów;
2) dla terenów znajdujących się w strefie „OW" obserwacji archeologicznej obowiązują ustalenia jak w § 9;
3) dla terenów znajdujących się w strefie „B" ochrony konserwatorskiej obowiązują ustalenia jak § 8;
4) dopuszcza się realizacji sieci infrastruktury technicznej takich jak:
   a) wodociągowa,
   b) kanalizacyjna (sanitarna i deszczowa),
   c) gazowa,
   d) elektroenergetyczna,
   e) telekomunikacyjna.

Rozdział 4

Ustalenia końcowe

§ 21. 1. Stawkę procentową służącą naliczeniu opłaty, o której mowa w art. 36 ust. 4 ustawy z dnia 27 marca 2003 r. o planowaniu i zagospodarowaniu przestrzennym, ustala się w wysokości 5%, dla terenów MN, U, MN/U.

2. Dla pozostałych terenów oraz nieruchomości będących własnością Gminy Wiązów powyższą stawkę procentową ustala się w wysokości 0%.

§ 22. Wykonanie niniejszej uchwały powierza się Burmistrzowi Miasta i Gminy Wiązów.

§ 23. Uchwała wchodzi w życie w terminie 30 dni od jej ogłoszenia w Dzienniku Urzędowym Województwa Dolnośląskiego.

Przewodniczący Rady:
Ewa Schütterly

Załącznik nr 1 do uchwały nr XXXVII/ /282/09 Rady Miasta I Gminy Wiązów z dnia 10 listopada 2009 r.

RYSUNEK PLANU

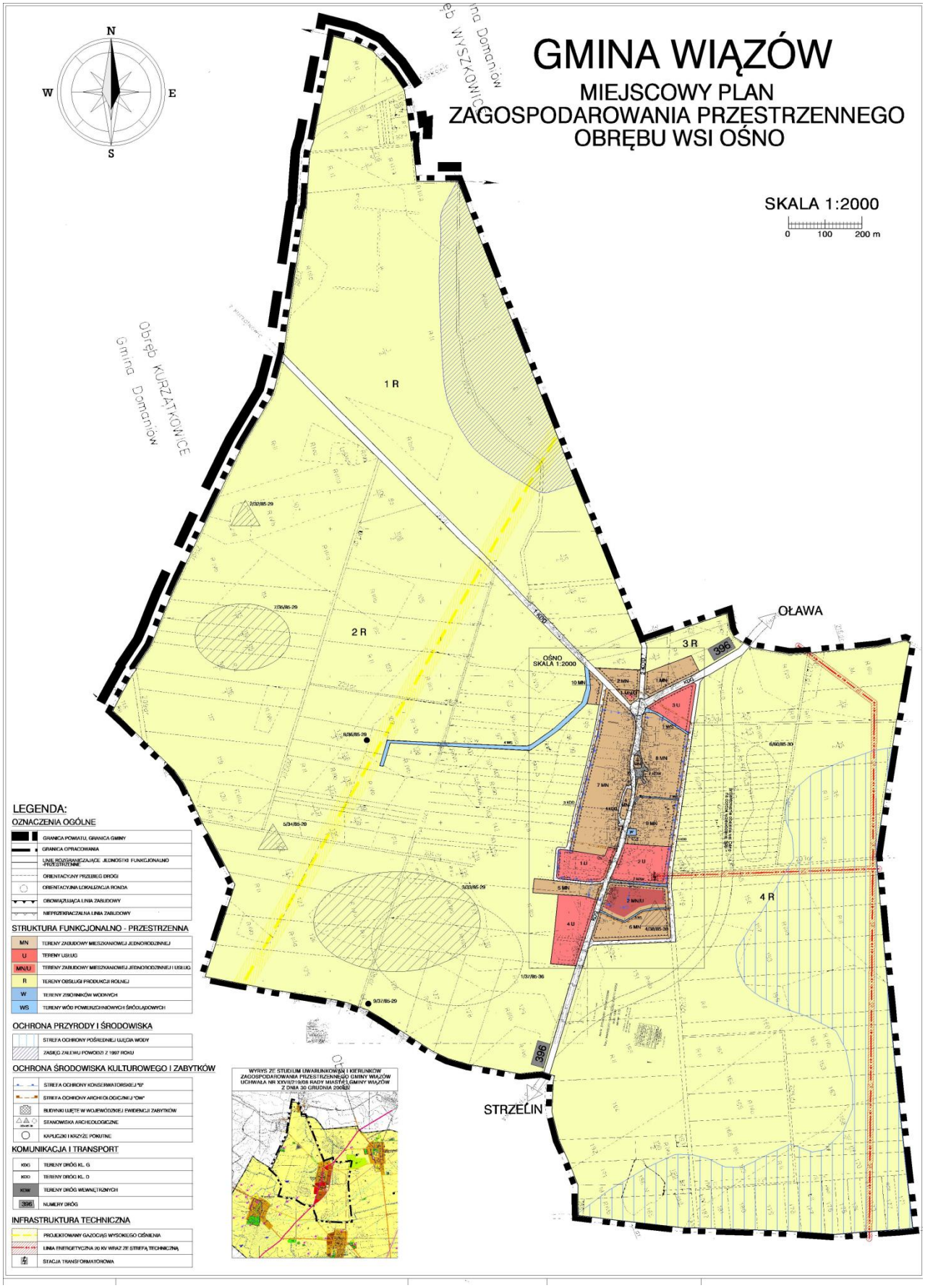

Załącznik nr 2 do uchwały nr XXXVII/ /282/09 Rady Miasta I Gminy Wiązów z dnia 10 listopada 2009 r.

ROZSTRZYGNIĘCIE W SPRAWIE UWAG WNIESIONYCH DO PROJEKTU MIEJSCOWEGO PLANU ZAGOSPODAROWANIA PRZESTRZENNEGO DLA OBRĘBU WSI OŚNO

1. Ze względu na brak nieuwzględnionych uwag wniesionych do projektu planu podczas wyłożenia do publicznego wglądu Rada Miasta i Gminy Wiązów nie dokonuje rozstrzygnięć wynikających z art. 20 ust. 1 ustawy z dnia 27 marca 2003 r. o planowaniu i zagospodarowaniu przestrzennym (Dz. U. Nr 80 z 2003 r., poz. 717, z późniejszymi zmianami).

Załącznik nr 3 do uchwały nr XXXVII/ /282/09 Rady Miasta I Gminy Wiązów z dnia 10 listopada 2009 r.

ROZSTRZYGNIĘCIE W SPRAWIE SPOSOBU REALIZACJI, ZAPISANYCH W MIEJSCOWYM PLANIE ZAGOSPODAROWANIA PRZESTRZENNEGO DLA TERENU W OBRĘBIE OŚNO, INWESTYCJI Z ZAKRESU INFRASTRUKTURY TECHNICZNEJ, KTÓRE NALEŻĄ DO ZADAŃ WŁASNYCH GMINY ORAZ ZASAD ICH FINANSOWANIA

1. W związku z uchwaleniem miejscowego planu zagospodarowania przestrzennego dla obrębu wsi Ośno, inwestycjami stanowiącymi zadania własne gminy będą: – ulice dojazdowe (projektowane) o łącznej długości ok. 1800 m; – sieć wodociągowa o łącznej długości ok. 1800 m; – sieć kanalizacyjna o łącznej długości ok. 1800 m. Przewiduje się, że finansowanie tych zadań odbywać się będzie ze środków Gminy, zgodnie z przyjętym Wieloletnim Planem Inwestycyjnym oraz Planem Rozwoju Lokalnego Gminy. Ponadto w zakresie części inwestycji drogowych – na zasadzie art. 16 ustawy o drogach publicznych, który stanowi, że budowa lub przebudowa dróg publicznych spowodowana inwestycją niedrogową należy do inwestora tego przedsięwzięcia, a szczegółowe warunki budowy lub przebudowy dróg określa umowa między zarządcą drogi a inwestorem inwestycji niedrogowej.

420

UCHWAŁA NR XLIII/249/10
RADY GMINY GROMADKA

z dnia 1 lutego 2010 r.

o zmianie uchwały nr XLI/232/09 Rady Gminy Gromadka z dnia 24 listopada 2009 r. w sprawie opłaty za powierzchnię użytkową lokali komunalnych obowiązującą na terenie gminy Gromadka.

Na podstawie art. 40 ust. 2 pkt 3 ustawy z dnia 8 marca 1990 r. o samorządzie gminnym (tekst jedn. z 2001 r. Dz. U. Nr 142, poz. 1591 z późn. zm.) Rada Gminy Gromadka uchwala, co następuje:

§ 1. W uchwale nr XLI/232/09 Rady Gminy Gromadka z dnia 24 listopada 2009 r. w sprawie opłaty za powierzchnię użytkową lokali komunalnych obowiązującą na terenie gminy Gromadka § 1 ust. 1 otrzymuje nowe brzmienie: „§ 1. 1.Ustala się minimalną stawkę opłaty miesięcznej za 1 m^2 dzierżawionej lub wynajmowanej powierzchni użytkowej lokali komunalnych przeznaczonych na działalność gospodarczą w wysokości 5,40 zł + podatek VAT.”

§ 2. Wykonanie uchwały powierza się Wójtowi Gminy Gromadka.

§ 3. Uchwała wchodzi w życie po upływie 14 dni od dnia ogłoszenia w Dzienniku Urzędowym Województwa Dolnośląskiego.

Przewodniczący Rady:
Ryszard Kawka

421

UCHWAŁA NR XL/353/2009
RADY MIEJSKIEJ W GŁOGOWIE

z dnia 22 grudnia 2009 r.

w sprawie uchwalenia budżetu Gminy Miejskiej Głogów na rok 2010

Na podstawie art.18 ust. 2 pkt 4, pkt 9 lit. „c" oraz lit. „d" i pkt 10 ustawy z dnia 8 marca 1990 r. o samorządzie gminnym (Dz. U. z 2001 r. Nr 142, poz. 1591 ze zmianami); art. 211, art. 212, art. 214, art. 215, art. 222, art. 235–237, art. 239, art. 258 art. 264 ust. 3 ustawy z dnia 27 sierpnia 2009 r. o finansach publicznych (Dz. U. Nr 157, poz. 1240); art.166, art.184 ust. 1 pkt 5, 6, 7, 8 i 10 ustawy z dnia 30 czerwca 2005 roku o finansach publicznych (Dz. U. Nr 249, poz. 2104 ze zmianami) w związku z art. 121 ust. 4 i 5 ustawy z dnia 27 sierpnia 2009 r. – Przepisy wprowadzające ustawę o finansach publicznych (Dz. U. Nr 157, poz. 1241) uchwala się, co następuje:

§ 1. Ustala się planowane dochody budżetu na rok 2010 w łącznej kwocie 191.769.946 zł, w tym:

1. dochody bieżące: 171.589.301 zł;
2. dochody majątkowe: 20.180.645 zł, z tego:

– dotacje i środki otrzymane na inwestycje – 5.557.445 zł
– dochody ze sprzedaży majątku – 14.578.500 zł
– dochody z tytułu przekształcenia prawa użytkowania wieczystego przysługującego osobom fizycznym w prawo własności – 44.700 zł

zgodnie z załącznikiem nr 1 i 2.

§ 2. Ustala się planowane wydatki budżetu na rok 2010 w łącznej kwocie 212.973.473 zł, zgodnie z załącznikiem nr 2, z tego: 1. Wydatki bieżące – 160.127.758 zł, w tym:

a) wydatki bieżące jednostek budżetowych w kwocie łącznej – 115.726.206 zł, z czego:
   – wydatki na wynagrodzenia i składki od nich naliczone – 67.500.221 zł
   – wydatki związane z realizacją zadań statutowych jednostek budżetowych – 48.225.985 zł
b) wydatki na dotacje na zadania bieżące – 16.983.708 zł,
c) wydatki na świadczenia na rzecz osób fizycznych – 17.576.300 zł
d) wydatki bieżące na programy finansowane ze środków pochodzących z budżetu Unii Europejskiej w kwocie 400.530 zł;
e) wypłaty z tytułu poręczeń i gwarancji udzielonych przez Gminę Miejską Głogów przypadające do spłaty w roku 2010 – w kwocie łącznej 6.149.018 zł;
f) wydatki na obsługę długu publicznego 3.291.996 zł, w tym:
   – odsetki od kredytów – 3.275.596 zł
   – prowizje – 16.400 zł

2. Wydatki majątkowe – 52.845.715 zł, obejmujące wydatki na inwestycje i zakupy inwestycyjne w kwocie 52.845.715 zł, w tym:

a) wydatki inwestycyjne na programy finansowane ze środków pochodzących z budżetu Unii Europejskiej w łącznej kwocie 5.557.445 zł;
b) dotacje na inwestycje – 518.000 zł.

§ 3. 1. Ustala się planowany deficyt budżetu gminy w kwocie 21.203.527 zł, który zostanie pokryty przychodami pochodzącymi z zaciąganych kredytów.

2. Ustala się łączną kwotę planowanych przychodów budżetu gminy w kwocie 30.000.000 zł oraz rozchody w łącznej kwocie 8.796.473 zł, zgodnie z załącznikiem nr 3.

§ 4. 1. Tworzy się rezerwę ogólną budżetu w kwocie 273.751 zł.

2. Tworzy się rezerwę celową budżetu w kwocie 100.000 zł na realizację zadań własnych z zakresu zarządzania kryzysowego.

§ 5. 1. Ustala się dochody i wydatki związane z realizacją zadań z zakresu administracji rządowej i innych zadań zleconych odrębnymi ustawami, na kwotę 13.787.244 zł, zgodnie z załącznikiem nr 4.

2. Ustala się dochody i wydatki związane z realizacją zadań z zakresu administracji rządowej wykonywanych na podstawie porozumień z organami tej administracji na kwotę 2.000 zł zgodnie z załącznikiem Nr 5.

3. Ustala się dochody i wydatki związane z realizacją zadań wykonywanych na podstawie umów lub porozumień między jednostkami samorządu terytorialnego, w tym:

– dochody 400.000 zł
– wydatki 1.520.000 zł

zgodnie z załącznikiem nr 6 .

§ 6. 1. Ustala się dochody w kwocie 1.313.000 zł z tytułu zezwoleń na sprzedaż napojów alkoholowych.

2. Ustala się wydatki na realizację zadań określonych w:

a) Gminnym Programie Profilaktyki i Rozwiązywanie Problemów Alkoholowych – 1.212.253 zł
b) Gminnym Programie Przeciwdziałania Narkomanii – 100.747 zł

zgodnie z załącznikiem nr 7.

§ 7. Wydatki budżetu gminy obejmują planowane kwoty dotacji w łącznej kwocie 17.501.708 zł, w tym: 1. Dotacje dla jednostek sektora finansów publicznych – 9.599.762 zł, z tego:

a) dotacje podmiotowe – 5.700.563 zł
b) dotacje przedmiotowe – 3.761.199 zł
c) dotacje celowe – 138.000 zł, w tym:
   – inwestycyjne – 18.000 zł

2. Dotacje dla jednostek nienależących do sektora finansów publicznych – 7.901.946 zł, z tego:

a) dotacje podmiotowe – 2.055.469 zł
b) dotacje celowe – 5.846.477 zł, w tym:
   – inwestycyjne – 500.000 zł

zgodnie z załącznikiem nr 8.

§ 8. Ustala się plan dochodów i wydatków dla dochodów własnych jednostek budżetowych i wydatków nimi finansowanych na kwotę 2.504.520 zł, zgodnie z załącznikiem Nr 9.

§ 9. 1. Ustala się plan przychodów i wydatków zakładów budżetowych:
1) przychody 22.285.099 zł
2) wydatki 22.583.349 zł

zgodnie z załącznikiem nr 10.

2. Z budżetu gminy udziela się dotacji przedmiotowych dla:
a) Zakładu Gospodarki Mieszkaniowej w kwocie 2.783.989 zł, na pokrycie kosztów eksploatacji budynków komunalnych stanowiących własność Gminy
b) Głogowskich Obiektów Usługowych w łącznej kwocie 977.210 zł, w tym;
   – dotacja na pokrycie kosztów związanych z funkcjonowaniem Strefy Płatnego Parkowania – w wysokości 650.200 zł,
   – dotacja na pokrycie kosztów utrzymania powierzchni miasta objętej systemem monitoringu wizyjnego – 327.010 zł.

§ 10. Zatwierdza się plan przychodów i wydatków Gminnego Funduszu Ochrony Środowiska i Gospodarki Wodnej w wysokości: 1. przychody 7.594.055 zł

2. wydatki 7.594.055 zł

zgodnie z załącznikiem nr 11.

§ 11. Ustala się limity zobowiązań z tytułu kredytów zaciąganych na: 1. Sfinansowanie przejściowego deficytu budżetu w kwocie – 3.000.000 zł.

2. Spłatę wcześniej zaciągniętych zobowiązań z tytułu pożyczek i kredytów w kwocie 8.796.473 zł.

3. Sfinansowanie planowanego deficytu w kwocie 21.203.527 zł.

§ 12. 1. Ustala się wydatki majątkowe na 2010 rok, zgodnie z załącznikiem nr 12.

2. Ustala się limit wydatków na wieloletnie programy inwestycyjne w latach 2010–2012, zgodnie z załącznikiem nr 13.

3. Ustala się limit wydatków na wieloletnie programy i projekty realizowane ze środków pochodzących z budżetu Unii Europejskiej, zgodnie z załącznikiem Nr 14.

§ 13. Upoważnia się Prezydenta Miasta do:
1) zaciągania zobowiązań:
   a) na finansowanie wydatków:
      – na wieloletnie programy inwestycyjne zgodnie z załącznikiem nr 13,
      – na programy i projekty realizowane ze środków pochodzących z budżetu Unii Europejskiej zgodnie z załącznikiem nr 14.
   b) z tytułu umów, których realizacja w roku budżetowym i w latach następnych jest niezbędna dla zapewnienia ciągłości działania gminy i z których wynikające płatności wykraczają poza rok budżetowy w łącznej kwocie 6.000.000 zł.
   c) zaciągania kredytów na pokrycie występującego w ciągu roku przejściowego deficytu budżetu do wysokości 3.000.000 zł.
   d) zaciągnięcia kredytu na finansowanie planowanego deficytu oraz spłatę wcześniej zaciągniętych zobowiązań w kwocie 30.000.000 zł.
2) dokonywania zmian w ramach działu w zakresie wydatków bieżących gminy na wynagrodzenia ze stosunku pracy.
3) lokowania wolnych środków budżetowych na rachunkach bankowych w innych bankach niż bank prowadzący obsługę budżetu gminy.
4) przekazania uprawnień innym jednostkom organizacyjnym gminy do zaciągania zobowiązań z tytułu umów, których realizacja w roku budżetowym i w latach następnych jest niezbędna dla zapewnienia ciągłości działania jednostki i z których wynikające płatności wykraczają poza rok budżetowy w łącznej kwocie 11.324.000 zł.

§ 14. Wykonanie Uchwały powierza się Prezydentowi Miasta.

§ 15. Uchwała wchodzi w życie z dniem 1 stycznia 2010 roku i podlega publikacji w Dzienniku Urzędowym Województwa Dolnośląskiego oraz na tablicy ogłoszeń Urzędu Miejskiego w Głogowie.

Przewodniczący Rady Miejskiej:
Radosław Pobol

Załącznik Nr 1 do Uchwały Budżetowej
Gminy Miejskiej Głogów na 2010 r.

Tabela Nr 1

Dochody budżetu Gminy Miejskiej Głogów na 2010 r.

Dz.	§	Źródła dochodów	Planowane dochody na 2010 r.		
			Ogółem	z tego: bieżące	majątkowe
1	2	3	4	5	6
600		**Transport i łączność**	**4 210 538**	**400 000**	**3 810 538**
	2320	Dotacje celowe otrzymane z powiatu na zadania bieżące realizowane na podstawie porozumień między jednostkami samorządu terytorialnego	400 000	400 000	
	6298	Środki na dofinansowanie własnych inwestycji gmin pozyskane z innych źródeł	3 810 538		3 810 538
700		**Gospodarka mieszkaniowa**	**16 380 753**	**1 757 553**	**14 623 200**
	0470	Wpływy z opłat za zarząd, użytkowanie i użytkowanie wieczyste nieruchomości	887 000	887 000	
	0490	Wpływy z innych lokalnych opłat pobieranych przez jednostki samorządu terytorialnego na podstawie odrębnych ustaw	4 000	4 000	
	0750	Dochody z najmu i dzierżawy składników majątkowych Skarbu Państwa, jednostek samorządu terytorialnego lub innych jednostek zaliczanych do sektora finansów publicznych oraz innych umów o podobnym charakterze	846 000	846 000	
	0760	Wpływy z tytułu przekształcenia prawa użytkowania wieczystego przysługującego osobom fizycznym w prawo własności	44 700		44 700
	0770	Wpłaty z tytułu odpłatnego nabycia prawa własności oraz prawa użytkowania wieczystego nieruchomości	14 578 500		14 578 500
	0910	Odsetki od nieterminowych wpłat z tytułu podatków i opłat	8 602	8 602	
	0920	Pozostałe odsetki	11 951	11 951	
710		**Działalność usługowa**	**42 400**	**42 400**	
	0490	Wpływy z innych lokalnych opłat pobieranych przez jednostki samorządu terytorialnego na podstawie odrębnych ustaw	40 400	40 400	
	2020	Dotacje celowe otrzymane z budżetu państwa na zadania bieżące realizowane przez gminę na podstawie porozumień z organami administracji rządowej	2 000	2 000	

Dz.	§	Źródła dochodów	Planowane dochody na 2010 r.		
			Ogółem	z tego: bieżące	majątkowe
1	2	3	4	5	6
750		**Administracja publiczna**	**2 739 911**	**993 004**	**1 746 907**
	2010	Dotacje celowe otrzymane z budżetu państwa na realizację zadań bieżących z zakresu administracji rządowej oraz innych zadań zleconych gminie ustawami	385 124	385 124	
	2360	Dochody jednostek samorządu terytorialnego związane z realizacją zadań z zakresu administracji rządowej oraz innych zadań zleconych ustawami	7 880	7 880	
	0920	Pozostałe odsetki	600 000	600 000	
	6298	Środki na dofinansowanie własnych inwestycji gmin pozyskane z innych źródeł	1 746 907		1 746 907
751		**Urzędy naczelnych organów władzy państwowej, kontroli i ochrony prawa oraz sądownictwa**	**11 820**	**11 820**	
	2010	Dotacje celowe otrzymane z budżetu państwa na realizację zadań bieżących z zakresu administracji rządowej oraz innych zadań zleconych gminie ustawami	11 820	11 820	
754		**Bezpieczeństwo publiczne i ochrona przeciwpożarowa**	**1 000**	**1 000**	
	2010	Dotacje celowe otrzymane z budżetu państwa na realizację zadań bieżących z zakresu administracji rządowej oraz innych zadań zleconych gminie ustawami	1 000	1 000	
756		**Dochody od osób prawnych, od osób fizycznych i od innych jednostek nieposiadających osobowości prawnej oraz wydatki związane z ich poborem**	**118 638 259**	**118 638 259**	
	0010	Podatek dochodowy od osób fizycznych	50 617 449	50 617 449	
	0020	Podatek dochodowy od osób prawnych	7 520 000	7 520 000	
	0310	Podatek od nieruchomości	49 356 136	49 356 136	
	0320	Podatek rolny	53 800	53 800	
	0330	Podatek leśny	202	202	
	0340	Podatek od środków transportowych	727 500	727 500	
	0350	Podatek od działalności gospodarczej osób fizycznych, opłacany w formie karty podatkowej	90 900	90 900	
	0360	Podatek od spadków i darowizn	222 500	222 500	
	0370	Opłata od posiadania psów	120 000	120 000	
	0410	Wpływy z opłaty skarbowej	909 000	909 000	
	0430	Wpływy z opłaty targowej	2 025 000	2 025 000	
	0480	Wpływy z opłat za zezwolenia na sprzedaż alkoholu	1 313 000	1 313 000	
	0490	Wpływy z innych lokalnych opłat pobieranych przez jednostki samorządu terytorialnego na podstawie odrębnych ustaw	14 000	14 000	

Dz.	§	Źródła dochodów	Planowane dochody na 2010 r.		
				z tego:	
			Ogółem	bieżące	majątkowe
1	2	3	4	5	6
	0500	Podatek od czynności cywilnoprawnych	2 486 400	2 486 400	
	0590	Wpływy z opłat za koncesje i licencje	7 580	7 580	
	0690	Wpływy z różnych opłat	1 784 200	1 784 200	
	0740	Dywidendy i kwoty uzyskane ze zbycia praw majątkowych	942 062	942 062	
	0830	Wpływy z usług	5 550	5 550	
	0910	Odsetki od nieterminowych wpłat z tytułu podatków i opłat	139 980	139 980	
	0970	Wpływy z różnych dochodów	303 000	303 000	
758		**Różne rozliczenia**	**29 880 477**	**29 880 477**	
	2920	Subwencje ogólne z budżetu państwa	29 880 477	29 880 477	
801		**Oświata i wychowanie**	**2 417 251**	**2 417 251**	
	0690	Wpływy z różnych opłat	3 746	3 746	
	0750	Dochody z najmu i dzierżawy składników majątkowych Skarbu Państwa, jednostek samorządu terytorialnego lub innych jednostek zaliczanych do sektora finansów publicznych oraz innych umów o podobnym charakterze	348 536	348 536	
	0830	Wpływy z usług	1 650 602	1 650 602	
	0920	Pozostałe odsetki	1 642	1 642	
	0970	Wpływy z różnych dochodów	12 195	12 195	
	2708	Środki na dofinansowanie własnych zadań bieżących gmin pozyskane z innych źródeł	400 530	400 530	
851		**Ochrona zdrowia**	**236 280**	**236 280**	
	0690	Wpływy z różnych opłat	3 000	3 000	
	0830	Wpływy z usług	232 280	232 280	
	0970	Wpływy z różnych dochodów	1 000	1 000	
852		**Pomoc społeczna**	**17 171 707**	**17 171 707**	
	0690	Wpływy z różnych opłat	48 500	48 500	
	0750	Dochody z najmu i dzierżawy składników majątkowych Skarbu Państwa, jednostek samorządu terytorialnego lub innych jednostek zaliczanych do sektora finansów publicznych oraz innych umów o podobnym charakterze	39 000	39 000	
	0830	Wpływy z usług	1 091 090	1 091 090	
	0920	Pozostałe odsetki	14 350	14 350	
	0970	Wpływy z różnych dochodów	2 600	2 600	
	0980	Wpływy z tytułu zwrotów wypłaconych świadczeń z funduszu alimentacyjnego	17 000	17 000	

Dz.	§	Źródła dochodów	Planowane dochody na 2010 r.		
				z tego:	
			Ogółem	bieżące	majątkowe
1	2	3	4	5	6
	2010	Dotacje celowe otrzymane z budżetu państwa na realizacje zadań bieżących z zakresu administracji rządowej oraz innych zadań zleconych gminie ustawami	13 389 300	13 389 300	
	2030	Dotacje celowe otrzymane z budżetu państwa na realizację własnych zadań bieżących gminy	2 428 200	2 428 200	
	2360	Dochody jednostek samorządu terytorialnego związane z realizacją zadań z zakresu administracji rządowej oraz innych zadań zleconych ustawami	141 667	141 667	
853		**Pozostałe zadania w zakresie polityki społecznej**	**34 500**	**34 500**	
	0830	Wpływy z usług	34 500	34 500	
900		**Gospodarka komunalna i ochrona środowiska**	**5 050**	**5 050**	
	0400	Wpływy z opłaty produktowej	5 050	5 050	
Dochody ogółem, w tym:			**191 769 946**	**171 589 301**	**20 180 645**
Dotacje ogółem, z tego:			16 617 444	16 617 444	
a) Dotacje na realizację zadań z zakresu administracji rządowej			13 787 244	13 787 244	
b) Dotacje na realizację zadań realizowanych na mocy porozumień z organami administracji rządowej			2 000	2 000	
c) Dotacje na realizację zadań realizowanych w drodze umów i porozumień miedzy j.s.t.			400 000	400 000	
d) Dotacje z budżetu państwa na realizację własnych zadań bieżących gmin			2 428 200	2 428 200	

Załącznik Nr 2 do Uchwały Budżetowej Gminy Miejskiej Głogów na 2010 rok

Budżet Gminy Miejskiej Głogów w układzie działów i rozdziałów na 2010 rok

Dz.	Rozdz.	Wyszczególnienie	Dochody	Wydatki ogółem (6+15)	Wydatki bieżące (7,10,11,12,13,14)	z tego								Wydatki majątkowe
						wydatki jednostek budżetowych	w tym		Dotacje	wydatki na świadczenia na rzecz osób fizycznych	wydatki bieżące na programy finansowane ze środków pochodzących z budżetu Unii Europejskiej	Obsługa długu	Poręczenia i gwarancje	
							wynagrodzenia i składki od nich naliczane	wydatki związane z realizacją zadań statutowych						
1	2	3	4	5	6	7	8	9	10	11	12	13	14	15
010		**Rolnictwo i łowiectwo**	**0**	**1 080**	**1 080**	**1 080**	**0**	**1 080**	**0**	**0**	**0**	**0**	**0**	
	01030	Izby rolnicze		1 080	1 080	1 080		1 080						
400		**Wytwarzanie i zaopatrywanie w energię elektryczną, gaz i wodę**	**0**	**5 455 000**	**5 455 000**	**5 455 000**	**0**	**5 455 000**	**0**	**0**	**0**	**0**	**0**	
	40002	Dostarczanie wody		5 455 000	5 455 000	5 455 000		5 455 000						
600		**Transport i łączność**	**4 210 538**	**45 009 110**	**10 247 268**	**10 247 268**	**0**	**10 247 268**	**0**	**0**	**0**	**0**	**0**	**34 761 842**
	60004	Lokalny transport zbiorowy		4 450 000	4 450 000	4 450 000		4 450 000						
	60014	Drogi publiczne powiatowe	400 000	1 478 818	1 478 818	1 478 818		1 478 818						
	60016	Drogi publiczne gminne	3 810 538	39 080 292	4 318 450	4 318 450		4 318 450						34 761 842
630		**Turystyka**	**0**	**50 000**	**50 000**	**50 000**	**0**	**50 000**	**0**	**0**	**0**	**0**	**0**	
	63003	Zadania w zakresie upowszechniania turystyki		50 000	50 000	50 000		50 000						
700		**Gospodarka mieszkaniowa**	**16 380 753**	**9 040 360**	**3 267 489**	**483 500**	**0**	**483 500**	**2 783 989**	**0**	**0**	**0**	**0**	**5 772 871**
	70001	Zakłady gospodarki mieszkaniowej		2 783 989	2 783 989				2 783 989					
	70005	Gospodarka gruntami i nieruchomościami	16 380 753	983 500	483 500	483 500		483 500						500 000
	70021	Towarzystwa budownictwa społecznego												
	70095	Pozostała działalność		5 272 871										5 272 871
710		**Działalność usługowa**	**42 400**	**1 666 137**	**1 666 137**	**688 927**	**900**	**688 027**	**977 210**	**0**	**0**	**0**	**0**	
	71003	Biura planowania przestrzennego		232 127	232 127	232 127	900	231 227						
	71013	Prace geodezyjne i kartograficzne (nieinwestycyjne)		210 000	210 000	210 000		210 000						
	71035	Cmentarze	42 400	246 800	246 800	246 800		246 800						
	71095	Pozostała działalność		977 210	977 210				977 210					
750		**Administracja publiczna**	**2 739 911**	**18 435 514**	**16 380 330**	**16 380 330**	**10 955 087**	**5 425 243**	**0**	**0**	**0**	**0**	**0**	**2 055 184**
	75011	Urzędy wojewódzkie	393 004	385 124	385 124	385 124	385 124							
	75022	Rady gmin (miast i miast na prawach powiatu)		525 000	525 000	525 000		525 000						
	75023	Urzędy gmin (miast i miast na prawach powiatu)	2 346 907	16 780 390	14 725 206	14 725 206	10 569 963	4 155 243						2 055 184
	75075	Promocja jednostek samorządu terytorialnego	0	680 000	680 000	680 000		680 000						
	75095	Pozostała działalność	0	65 000	65 000	65 000		65 000						
751		**Urzędy naczelnych organów władzy państwowej, kontroli i ochrony prawa oraz sądownictwa**	**11 820**	**11 820**	**11 820**	**11 820**	**0**	**11 820**	**0**	**0**	**0**	**0**	**0**	
	75101	Urzędy naczelnych organów władzy państwowej, kontroli i ochrony prawa	11 820	11 820	11 820	11 820		11 820						
752		**Obrona narodowa**	**0**	**1 500**	**1 500**	**1 500**	**0**	**1 500**	**0**	**0**	**0**	**0**	**0**	
	75212	Pozostałe wydatki obronne		1 500	1 500	1 500		1 500						
754		**Bezpieczeństwo publiczne i ochrona przeciwpożarowa**	**1 000**	**527 607**	**527 607**	**377 607**	**0**	**377 607**	**150 000**	**0**	**0**	**0**	**0**	

Dz.	Rozdz.	Wyszczególnienie	Dochody	Wydatki ogółem (6+15)	Wydatki bieżące Σ (7,10,11,12,13,14)	z tego								Wydatki majątkowe
						wydatki jednostek budżetowych	w tym		Dotacje	wydatki na świadczenia na rzecz osób fizycznych	wydatki bieżące na programy finansowane ze środków pochodzących z budżetu Unii Europejskiej	Obsługa długu	Poręczenia i gwarancje	
							wynagrodzenia i składki od nich naliczane	wydatki związane z realizacją zadań statutowych						
1	2	3	4	5	6	7	8	9	10	11	12	13	14	15
	75404	Komendy wojewódzkie Policji		323 167	323 167	323 167		323 167						
	75411	Komendy powiatowe Państwowej Straży Pożarnej		120 000	120 000				120 000					
	75413	Pozostałe jednostki ochrony przeciwpożarowej		30 000	30 000				30 000					
	75414	Obrona cywilna	1 000	20 100	20 100	20 100		20 100						
	75495	Pozostała działalność		34 340	34 340	34 340		34 340						
756		**Dochody od osób prawnych, od osób fizycznych i od innych jednostek nie posiadających osobowości prawnej oraz wydatki związane z ich poborem**	**118 638 259**	**74 841**	**74 841**	**74 841**	**0**	**74 841**	**0**	**0**	**0**	**0**	**0**	
	75601	Wpływy z podatku dochodowego od osób fizycznych	93 320											
	75615	Wpływy z podatku rolnego, podatku leśnego, podatku od czynności cywilnoprawnych, podatków i opłat lokalnych od osób prawnych i innych jednostek organizacyjnych	45 988 546											
	75616	Wpływy z podatku rolnego,podatku leśnego, podatku od spadków i darowizn, podatku od czynności cywilnoprawnych oraz podatków i opłat lokalnych od osób fizycznych	9 154 372											
	75618	Wpływy z innych opłat stanowiących dochody jednostek samorzadu terytorialnego na podstawie ustaw	4 006 330											
	75619	Wpływy z różnych rozliczeń	316 180											
	75621	Udziały gmin w podatkach stanowiących dochód budżetu państwa	58 137 449											
	75624	Dywidendy	942 062											
	75647	Pobór podatków , opłat i niepodatkowych należności budżetowych		74 841	74 841	74 841		74 841						
757		**Obsługa długu publicznego**	**0**	**9 441 014**	**9 441 014**	**0**	**0**	**0**	**0**	**0**	**0**	**3 291 996**	**6 149 018**	**0**
	75702	Obsługa papierów wartościowych, kredytów i pożyczek jednostek samorządu terytorialnego		3 291 996	3 291 996							3 291 996		
	75704	Rozliczenia z tyt.poręczeń i gwarancji udzielonych przez Skarb Państwa lub jednostkę samorzadu terytorialnego		6 149 018	6 149 018								6 149 018	
758		**Różne rozliczenia**	**29 880 477**	**2 062 483**	**2 062 483**	**2 062 483**	**0**	**2 062 483**	**0**	**0**	**0**	**0**	**0**	**0**
	75801	Część oświatowa subwencji ogólnej dla jednostek samorządu terytorialnego	29 070 406											
	75814	Różne rozliczenia finansowe		1 672 000	1 672 000	1 672 000		1 672 000						
	75818	Rezerwy ogólne i celowe		373 751	373 751	373 751		373 751						
	75831	Część równoważąca subwencji ogólnej dla gmin	810 071	16 732	16 732	16 732		16 732						
801		**Oświata i wychowanie**	**2 417 251**	**68 869 336**	**62 919 336**	**60 463 337**	**48 386 160**	**12 077 177**	**2 055 469**	**0**	**400 530**	**0**	**0**	**5 950 000**
	80101	Szkoły podstawowe	235 017	30 515 054	26 215 054	26 215 054	21 036 052	5 179 002						4 300 000
	80103	Oddziały przedszkolne w szkołach podstawowych	46 420	338 196	338 196	338 196	274 979	63 217						
	80104	Przedszkola	1 587 246	17 986 108	16 686 108	14 825 108	12 274 333	2 550 775	1 861 000					1 300 000
	80110	Gimnazja	518 386	17 585 340	17 235 340	16 640 341	13 653 922	2 986 419	194 469		400 530			350 000
	80113	Dowożenie uczniów do szkół		76 108	76 108	76 108		76 108						
	80146	Dokształcanie i doskonalenie nauczycieli		296 465	296 465	296 465		296 465						
	80148	Stołówki szkolne	30 182	1 519 908	1 519 908	1 519 908	1 146 874	373 034						
	80195	Pozostała działalność		552 157	552 157	552 157	0	552 157						

Dz.	Rozdz.	Wyszczególnienie	Dochody	Wydatki ogółem (6+15)	Wydatki bieżące 2 (7,10,11,12,13,14)	Z tego: wydatki jednostek budżetowych	w tym: wynagrodzenia i składki od nich naliczane	w tym: wydatki związane z realizacją zadań statutowych	Dotacje	wydatki na świadczenia na rzecz osób fizycznych	wydatki bieżące na programy finansowane ze środków pochodzących z budżetu Unii Europejskiej	Obsługa długu	Poręczenia i gwarancje	Wydatki majątkowe
1	2	3	4	5	6	7	8	9	10	11	12	13	14	15
803		**Szkolnictwo wyższe**	**0**	**250 000**	**250 000**	**0**	**0**	**0**	**250 000**	**0**	**0**	**0**	**0**	**0**
	80395	Pozostała działalność		250 000	250 000		0	0	250 000					
851		**Ochrona zdrowia**	**236 280**	**3 189 055**	**2 189 055**	**2 088 308**	**934 522**	**1 153 786**	**100 747**	**0**	**0**	**0**	**0**	**1 000 000**
	85153	Zwalczanie narkomanii		100 747	100 747				100 747					
	85154	Przeciwdziałanie alkoholizmowi	4 300	1 212 253	1 212 253	1 212 253	404 402	807 851						
	85158	Izby wytrzeźwień	231 980	834 855	834 855	834 855	530 120	304 735						
	85195	Pozostała działalność		1 041 200	41 200	41 200		41 200						1 000 000
852		**Pomoc społeczna**	**17 171 707**	**27 761 617**	**27 687 117**	**9 891 967**	**5 495 103**	**4 396 864**	**218 850**	**17 576 300**	**0**	**0**	**0**	**74 500**
	85201	Placówki opiekuńczo-wychowawcze		43 200	43 200				43 200					
	85202	Domy pomocy społecznej	48 500	1 058 400	1 058 400	1 058 400		1 058 400						
	85203	Ośrodki wsparcia	1 013 840	3 718 477	3 718 477	3 718 477	2 302 033	1 416 444						
	85212	Świadczenia rodzinne, zaliczka alimentacyjna oraz składki na ubezpieczenia emerytalne i rentowe z ubezpieczenia społecznego	13 153 045	13 256 000	13 256 000	378 550	291 410	87 140		12 877 450				
	85213	Składki na ubezpieczenia zdrowotne opłacane za osoby pobierające niektóre świadczenia z pomocy społecznej oraz niektóre świadczenia rodzinne oraz za osoby uczestniczące w zajęciach w centrum integracji społecznej	92 400	92 400	92 400	92 400		92 400						
	85214	Zasiłki i pomoc w naturze oraz składki na ubezpieczenia emerytalne i rentowe	458 600	1 599 400	1 599 400	46 000		46 000		1 553 400				
	85215	Dodatki mieszkaniowe		2 300 000	2 300 000					2 300 000				
	85216	Zasiłki stałe	727 000	727 000	727 000					727 000				
	85219	Ośrodki pomocy społecznej	1 197 500	3 418 720	3 344 220	3 344 220	2 901 100	443 120						74 500
	85228	Usługi opiekuńcze i specjalistyczne usługi opiekuńcze	480 822	1 089 260	1 089 260	1 089 260		1 089 260						
	85295	Pozostała działalność		458 760	458 760	164 660	560	164 100	175 650	118 450				
853		**Pozostałe zadania w zakresie polityki społecznej**	**34 500**	**313 716**	**313 716**	**313 716**	**257 692**	**56 024**	**0**	**0**	**0**	**0**	**0**	**0**
	85305	Żłobki	34 500	313 716	313 716	313 716	257 692	56 024						
854		**Edukacyjna opieka wychowawcza**	**0**	**2 047 643**	**2 047 643**	**1 973 543**	**1 432 979**	**540 564**	**74 100**	**0**	**0**	**0**	**0**	**0**
	85401	Świetlice szkolne		1 513 543	1 513 543	1 513 543	1 432 979	80 564						
	85412	Kolonie i obozy oraz inne formy wypoczynku dzieci i młodzieży szkolnej, a także szkolenia młodzieży		74 100	74 100				74 100					
	85415	Pomoc materialna dla uczniów		460 000	460 000	460 000		460 000						
900		**Gospodarka komunalna i ochrona środowiska**	**5 050**	**5 217 433**	**3 319 542**	**3 319 542**	**0**	**3 319 542**	**0**	**0**	**0**	**0**	**0**	**1 897 891**
	90015	Oświetlenie ulic, placów i dróg		3 545 180	2 705 180	2 705 180		2 705 180						840 000
	90020	Wpływy i wydatki związane z gromadzeniem środków z opłat produktowych	5 050											
	90095	Pozostała działalność		1 672 253	614 362	614 362		614 362						1 057 891
921		**Kultura i ochrona dziedzictwa narodowego**	**0**	**7 276 842**	**5 943 415**	**92 852**	**0**	**92 852**	**5 850 563**	**0**	**0**	**0**	**0**	**1 333 427**
	92109	Domy i ośrodki kultury, świetlice i kluby		1 969 500	1 969 500				1 969 500					
	92116	Biblioteki		1 505 515	1 487 515				1 487 515					18 000
	92118	Muzea		1 993 548	1 993 548				1 993 548					
	92120	Ochrona zabytków i opieka nad zabytkami		1 100 000	150 000				150 000					950 000
	92195	Pozostała działalność		708 279	342 852	92 852		92 852	250 000					365 427

Dz.	Rozdz.	Wyszczególnienie	Dochody	Wydatki ogółem (6+15)	Wydatki bieżące Σ (7,10,11,12,13,14)	wydatki jednostek budżetowych	w tym: wynagrodzenia i składki od nich naliczane	w tym: wydatki związane z realizacją zadań statutowych	z tego: Dotacje	wydatki na świadczenia na rzecz osób fizycznych	wydatki bieżące na programy finansowane ze środków pochodzących z budżetu Unii Europejskiej	Obsługa długu	Poręczenia i gwarancje	Wydatki majątkowe
1	2	3	4	5	6	7	8	9	10	11	12	13	14	15
926		**Kultura fizyczna i sport**		6 271 365	6 271 365	1 748 585	37 778	1 710 807	4 522 780	0	0	0	0	0
	92601	Obiekty sportowe												
	92605	Zadania w zakresie kultury fizycznej i sportu		4 522 780	4 522 780				4 522 780					
	92695	Pozostała działalność		1 748 585	1 748 585	1 748 585	37 778	1 710 807						
I.		**R a z e m :**	**191 769 946**	**212 973 473**	**160 127 758**	**115 726 206**	**67 500 221**	**48 225 985**	**16 983 708**	**17 576 300**	**400 530**	**3 291 996**	**6 149 018**	**52 845 715**
II.		**Przychody**	**30 000 000**											
	952	**Przychody z zaciągniętych pożyczek i kredytów na rynku krajowym**												
III.		**Rozchody**		**8 796 473**										
	992	**Spłaty otrzymanych krajowych pożyczek i kredytów**												
I+ II+III		**Suma bilansowa**	**221 769 946**	**221 769 946**										

Załącznik Nr 3 do Uchwały Budżetowej Gminy Miejskiej
Głogów na 2010 rok

Przychody i rozchody budżetu w 2010 r.

Lp.	Treść	Klasyfikacja §	Kwota 2009 r.
1	2	3	4
Przychody ogółem:			**30 000 000**
	Kredyty zaciągnięte na rynku krajowym	§ 952	30 000 000
Rozchody ogółem:			**8 796 473**
	Spłaty kredytów	§ 992	8 796 473

Załącznik nr 4 do Uchwały
Budżetowej Gminy Miejskiej
Głogów na 2010 rok

Dochody i wydatki związane z realizacją zadań z zakresu administracji rządowej i innych zadań zleconych odrębnymi ustawami w 2010 r.

Dział	Rozdział	Dotacje ogółem	Wydatki ogółem	z tego:				
				Wydatki bieżące	w tym:			Wydatki majątkowe
					wynagrodzenia	pochodne od wynagrodzeń	świadczenia społeczne	
1	2	3	4	5	6	7	8	9
750	75011	385 124	385 124	385 124	350 465	34 659		
751	75101	11 820	11 820	11 820				
754	75414	1 000	1 000	1 000				
852	85212	12 997 000	12 997 000	12 997 000	247 200	44 210	12 618 450	
852	85213	25 300	25 300	25 300				
852	85228	367 000	367 000	367 000				
Ogółem		**13 787 244**	**13 787 244**	**13 787 244**	**597 665**	**78 869**	**12 618 450**	

Załącznik Nr 5 do Uchwały Budżetowej Gminy
Miejskiej Głogów na 2010 rok

Dochody i wydatki związane z realizacją zadań wykonywanych na podstawie porozumień (umów) z organami administracji rządowej w 2010 r.

Dział	Rozdział	Dotacje ogółem	Wydatki ogółem	z tego:				
					w tym:			
				Wydatki bieżące	wynagrodzenia	pochodne od wynagrodzeń	dotacje	Wydatki inwestycyjne (dotacje)
1	2	3	4	5	6	7	8	9
710	71035	2 000	2 000	2 000				
Ogółem		**2 000**	**2 000**	**2 000**				

Załącznik Nr 6 do Uchwały Budżetowej Gminy
Miejskiej Głogów na 2010 rok

Dochody i wydatki związane z realizacją zadań wykonywanych na podstawie porozumień (umów) między jednostkami samorządu terytorialnego w 2010 r.

Dział	Rozdział	Dotacje ogółem	Wydatki ogółem	z tego:				
					w tym:			
				Wydatki bieżące	wynagrodzenia	pochodne od wynagrodzeń	dotacje	Wydatki inwestycyjne (dotacje)
1	2	3	4	5	6	7	8	9
600	60014	400 000	400 000	400 000				
754	75411		120 000	120 000			120 000	
851	85195		1 000 000					1 000 000
Ogółem		**400 000**	**1 520 000**	**520 000**			**120 000**	**1 000 000**

Załącznik nr 7 do Uchwały Budżetowej
Gminy Miejskiej Głogów na 2010 r.

Dochody i wydatki związane z realizacją zadań Gminnego Programu Profilaktyki i Rozwiązywania Problemów Alkoholowych oraz Gminnego Programu Przeciwdziałania Narkomanii w 2010 r.

Dochody				Wydatki			
tytuł	Dz.	Rozdz	Plan	Nazwa programu	Dz.	Rozdz.	Plan
z tytułu zezwoleń na sprzedaż alkoholu	756	75618	1 313 000	Gminny Program Profilaktyki i Rozwiązywania Problemów Alkoholowych	851	85154	1 212 253
				Gminny Program Przeciwdziałania Narkomanii	851	85153	100 747
Ogółem			**1 313 000**	**Ogółem**			**1 313 000**

Załącznik Nr 8 do Uchwały Budżetowej Gminy
Miejskiej Głogów na 2010 rok

Dotacje udzielone w 2010 roku z budżetu podmiotom należącym i nienależącym do sektora finansów publicznych

Dział	Rozdział	Treść	Kwota dotacji				
			Wydatki bieżące (5+6+7)	w tym:			Wydatki majątkowe (dotacja celowa)
				Podmiotowej	*Przedmiotowej*	*Celowej*	
1	2	3	4	5	6	7	8
Jednostki sektora finansów publicznych		**Nazwa jednostki**	**9 581 762**	**5 700 563**	**3 761 199**	**120 000**	**18 000**
700	70001	Zakład Gospodarki Mieszkaniowej	2 783 989		2 783 989		
710	71095	Głogowskie Obiekty Usługowe	977 210		977 210		
754	75411	Dotacje związane z porządkiem publicznym i ochroną przeciwpożarową	120 000			120 000	
803	80395	Państwowa Wyższa Szkoła Zawodowa	250 000	250 000			
921	92109	Miejski Ośrodek Kultury	1 969 500	1 969 500			
921	92116	Miejska Biblioteka Publiczna	1 487 515	1 487 515			18 000
921	92118	Muzeum Archeologiczno-Historyczne	1 993 548	1 993 548			

Jednostki nienależące do sektora finansów publicznych		Nazwa zadania	7 401 946	2 055 469		5 346 477	500 000
754	75413	Dotacje związane z porządkiem publicznym i ochroną przeciwpożarową	30 000			30 000	
801	80104	Dotacja dla Przedszkola Niepublicznego "Promyk"	392 000	392 000			
801	80104	Dotacja dla Przedszkola Niepublicznego "Jarzębinka"	772 000	772 000			
801	80104	Dotacja dla Przedszkola Niepublicznego "Poziomka"	269 000	269 000			
801	80104	Dotacja dla Przedszkola Niepublicznego "Domek na drzewie"	336 000	336 000			
801	80104	Dotacja dla Punktu przedszkolnego "Ocean Edukacji Rybka"	72 000	72 000			
801	80104	Dotacja dla Przedszkoli niepublicznych z gmin ościennych	20 000	20 000			
801	80110	Dotacja dla Gimnazjum Niepublicznego	194 469	194 469			
851	85153	Dotacje na programy profilaktyczne - zwalczanie narkomanii	100 747			100 747	
852	85201	Dotacje dla placówek opiekuńczo-wychowawczych	43 200			43 200	
852	85295	Dotacje na zadania dotyczące pomocy społecznej	175 650			175 650	
854	85412	Dotacje na zadania dotyczące organizacji wypoczynku dzieci i młodzieży	74 100			74 100	
921	92120	Dotacje na zadania dotyczące ochrony zabytków i opieki nad zabytkami	150 000			150 000	
921	92120	Dotacje na zadania inwestycyjne dotyczące ochrony zabytków i opieki nad zabytkami	0				500 000
921	92195	Dotacje na zadania dotyczące kultury i ochrony dziedzictwa narodowego	250 000			250 000	
926	92605	Dotacje na zadania dotyczące kultury fizycznej i sportu	4 522 780			4 522 780	
		Ogółem	**16 983 708**	**7 756 032**	**3 761 199**	**5 466 477**	**518 000**

Załącznik Nr 9 do Uchwały
Budżetowej Gminy Miejskiej
Głogów na 2010 rok

Plan dochodów własnych jednostek budżetowych i wydatków nimi finansowanych w 2010 r.

Lp.	Dz.	Rozdz.	Wyszczególnienie	Dochody	Wydatki
1	2	3	4	5	6
			Dochody własne jednostek budżetowych	**2 504 520**	**2 504 520**
1	801	80103	Miniprzedszkole (SP Nr 13)	44 600	44 600
2	801	80104	Przedszkole Publiczne Nr 1	98 753	98 753
3	801	80104	Przedszkole Publiczne Nr 2	78 057	78 057
4	801	80104	Przedszkole Publiczne Nr 3	74 845	74 845
5	801	80104	Przedszkole Publiczne Nr 5	103 269	103 269
6	801	80104	Przedszkole Publiczne Nr 6	89 776	89 776
7	801	80104	Przedszkole Publiczne Nr 7	95 378	95 378
8	801	80104	Przedszkole Publiczne Nr 9	100 751	100 751
9	801	80104	Przedszkole Publiczne Nr 10	118 801	118 801
10	801	80104	Przedszkole Publiczne Nr 17	108 900	108 900
11	801	80104	Przedszkole Publiczne Nr 19	128 849	128 849
12	801	80104	Przedszkole Publiczne Nr 20	182 587	182 587
13	801	80104	Przedszkole Publiczne Nr 21	145 083	145 083
14	801	80148	Szkoła Podstawowa Nr 2	126 720	126 720
15	801	80148	Szkoła Podstawowa Nr 3	138 583	138 583
16	801	80148	Szkoła Podstawowa Nr 6	93 000	93 000
17	801	80148	Szkoła Podstawowa Nr 7	163 971	163 971
18	801	80148	Szkoła Podstawowa Nr 10	160 386	160 386
19	801	80148	Szkoła Podstawowa Nr 12	149 694	149 694
20	801	80148	Szkoła Podstawowa Nr 13	7 084	7 084
21	801	80148	Szkoła Podstawowa Nr 14	128 006	128 006
22	801	80148	Gimnazjum Nr 1	6 500	6 500
23	801	80148	Gimnazjum Nr 2	1 600	1 600
24	801	80148	Gimnazjum Nr 3	57 600	57 600
25	801	80148	Gimnazjum Nr 4	42 657	42 657
26	801	80148	Gimnazjum Nr 5	59 070	59 070
			Ogółem	**2 504 520**	**2 504 520**

Załącznik Nr 10 do Uchwały
Budżetowej Gminy Miejskiej
Głogów na 2010 rok

Plan przychodów i wydatków zakładów budżetowych na 2010 r.

Lp.	Dz.	Rozdz.	Wyszczególnienie	Stan środków obrotowych na początek roku	Przychody						Wydatki		Stan środków obrotowych na koniec roku
					ogółem	w tym:					ogółem	w tym: wpłata do budżetu	
						dotacje z budżetu	dotacja przedmiotowa		Dotacja celowa na inwestycje				
							Kwota	zakres dotacji	Kwota	Cel dotacji			
1	2	3	4	5	6	7	8	9	11	12	13	14	15
1	700	70001	Zakład Gospodarki Mieszkaniowej	300 250	18 855 989	2 783 989	2 783 989	*dotacja na pokrycie kosztów eksploatacji budynków komunalnych stanowiących własność Gminy*			19 154 239		2 000
2	710	71095	Głogowskie Obiekty Usługowe	21 000	3 429 110	977 210	977 210	w tym:			3 429 110		21 000
							650 200	*dotacja na pokrycie kosztów związanych z funkcjonowaniem Strefy Płatnego Parkowania*					
							327 010	*dotacja na pokrycie kosztów utrzymania powierzchni miasta objętej systemem monitoringu wizyjnego*					
Ogółem				**321 250**	**22 285 099**	**3 761 199**	**3 761 199**		**0**	**0**	**22 583 349**	**0**	**23 000**

Załącznik Nr 11 do Uchwały
Budżetowej Gminy Miejskiej
Głogów na 2010 rok

Plan przychodów i wydatków Gminnego Funduszu Ochrony Środowiska i Godpodarki Wodnej

Lp.	Wyszczególnienie	Plan na 2010 r.
I.	**Przychody**	**7 594 055**
1.	Wpływy z opłat różnych	7 594 055
II.	**Wydatki**	**7 594 055**
1.	**Wydatki bieżące**	**4 874 055**
	Dotacja dla Głogowskiego Centrum Informacji Ekologicznej	12 000
	Dotacja dla Komunikacji Miejskiej	66 000
	Dotacja dla Spółdzielni Mieszkaniowej Nadodrze	25 000
	Wydatki osobowe niezaliczane do wynagrodzeń	5 000
	Wynagrodzenia osobowe	367 480
	Wynagrodzenia bezosobowe	10 000
	Składki na ubezpieczenia społeczne	66 600
	Składki na Fundusz Pracy	9 215
	Składki na Państwowy Fundusz Rehabilitacji Osób Niepełnosprawnych	13 860
	Zakup materiałów i wyposażenia	730 000
	Zakup wody do fontanny	40 000
	Zakup usług remontowych	430 000
	Zakup usług pozostałych	3 075 300
	Różne opłaty i składki	13 600
	Szkolenia pracowników	5 000
	Zakup akcesoriów komputerowych	5 000
2.	**Wydatki majątkowe**	**2 720 000**
	Wydatki inwestycyjne	2 450 000
	Wydatki na zakupy inwestycyjne	100 000
	Dotacje na finansowanie lub dofinansowanie kosztów realizacji inwestycji i zakupów inwestycyjnych	170 000

Załącznik nr 12 Uchwały Budżetowej Gminy Miejskiej Głogów na 2010 rok

Wydatki majątkowe w 2010 roku

Lp.	Dział	Rozdz.	Nazwa zadania inwestycyjnego	Łączne koszty finansowe	Planowane wydatki					Środki z GFOŚiGW	Jednostka organizacyjna realizująca program lub koordynująca wykonanie programu
					rok budżetowy 2010	z tego źródła finansowania					
						dochody własne jst	kredyty i pożyczki	środki pochodzące z innych źródeł*	środki wymienione w art. 5 ust. 1 pkt 2 i 3 u.f.p.		
1	2	3	4	5	6	7	8	9	10	11	12
1	600	60016	Infrastruktura na osiedlu Piastów Śląskich: ul.Ks. Oleśnickich cd., H.V. Żelaznego	8 247 000	2 500 000	2 500 000					UM Głogów
2	600	60016	Infrastruktura na osiedlu Hutnik - ul.Budowlanych i Obrońców Pokoju	9 200 000	2 000 000	2 000 000					UM Głogów
3	600	60016	Infrastruktura na Starym Mieście, w tym m.in. ul.Rynek, zagospodarowanie terenu za Ratuszem, ul.Długa droga tymczasowa	10 610 000	2 950 000	2 950 000					UM Głogów
4	600	60016	Ulica Wojska Polskiego, w tym:-"Przebudowa ul.Wojska Polskiego w Głogowie na odcinku od ul. Armii Krajowej do ul.J.Piłsudskiego"	15 000 000	11 131 842	7 321 304			3 810 538		UM Głogów
5	600	60016	Dokumentacja techniczna - drogi, w tym m.in.: ul. Ks. Oleśnickich cd., ul.Henryka V Żelaznego cd., Ks. Żagańskich, M. Cyleńskiej, przebudowa ul. Świętojańskiej wraz z miejscami postojowymi pomiędzy ul. Rzeźniczą, fosą i murami obronnymi, przebudowa na rondo skrzyżowania ul. K. Wielkiego - W. Stwosza, przebudowa na rondo skrzyżowania ul. K.Sprawiedliwego z ul. K.Wielkiego wraz z przebudową ul. K.Wielkiego od ronda ul. K.Wielkiego z ul. H.Głogowskiego, łącznik ulic Wybickiego - Kościuszki ul. Budzisławska - zaprojektowanie dodatkowych miejsc postojowych ul. Dobrawy - parking	3 598 800	700 000	700 000					UM Głogów
6	600	60016	Budowa miejsc postojowych przy ul. Orbitalnej	3 100 000	1 400 000	1 400 000					UM Głogów
7	600	60016	Droga dojazdowa do pawilonów przy ul. Brzeskiej - I etap	500 000	500 000	500 000					UM Głogów
8	600	60016	Budowa miejsc postojowych i remont ul. Perseusza	2 000 000	300 000	300 000					UM Głogów

9	600	60016	Budowa miejsc postojowych i remont ul. Oriona	1 210 000	210 000	210 000					UM Głogów
10	600	60016	Budowa miejsc postojowych i remont ul. Kosmonautów Polskich	1 000 000	900 000	900 000					UM Głogów
11	600	60016	Przebudowa ciągu komunikacyjnego od ronda poprzez ulice: B.Krzywoustego, Wały Chrobrego, Piastowską wraz z przebudową skrzyżowania ulicy Piastowskiej z ul. Kazimierza Wielkiego	25 900 000	11 000 000	11 000 000					UM Głogów
12	600	60016	Przebudowa ronda przy ul. Keplera	1 570 000	70 000	70 000					UM Głogów
13	600 900	60016 90011	Zagospodarowanie terenów nadodrzańskich przy Starym Mieście w Głogowie do celów turystyki aktywnej - zatoka Neptuna z przebudową ul.Nadodrzańskiej odcinka od zjazdu Brama Brzostowska do skrzyżowania z ul.Piotra Skargi - dokumentacja	17 035 000	1 100 000	1 100 000					UM Głogów
14	700	70005	Wykup działek	7 239 389	500 000	500 000					UM Głogów
15	700	70095	Zakup mieszkań ze Spółdzielni Mieszkaniowej	2 500 000	2 500 000	2 500 000					UM Głogów
16	700	70095	Przebudowa budynku hotelu robotniczego na budynek mieszkalny z mieszkaniami socjalnymi przy ul.Merkurego 8	12 323 599	2 372 871	2 372 871					UM Głogów
17	700	70095	Dokumentacja techniczna i przebudowa budynku hotelu robotniczego na budynek mieszkalny przy ul.Merkurego 6	13 000 000	400 000	400 000					UM Głogów
18	750	75023	E-Głogów rozwój usług elektronicznych na rzecz mieszkańców Gminy Miejskiej Głogów - dokumentacja i realizacja	5 693 830	2 055 184	308 277			1 746 907		UM Głogów
19	801	80101	Moje boisko Orlik 2012 - budowa kompleksu boisk przy SP Nr 14	3 500 000	1 800 000	1 800 000					UM Głogów
20	801 900	80101 90011	Termomodernizacja SP Nr 14	4 389 055	1 500 000	1 500 000				1 000 000	UM Głogów
21	801	80104	Termomodernizacja PP Nr 19	996 096	400 000	400 000					UM Głogów
22	801	80104	Termomodernizacja PP Nr 20	1 414 457	400 000	400 000					UM Głogów

23	801	80104	Termomodernizacja PP Nr 7 oraz wykonanie instalacji p.poż	515 000	500 000	500 000					UM Głogów
24	801 900	80101 80110 90011	Termomodernizacja Gimnazjum nr 2 i SP 3	9 882 185	1 000 000	1 000 000				1 000 000	UM Głogów
25	801	80110	Gimnazjum Nr 5 - przebudowa sali gimnastycznej z zapleczem	400 000	350 000	350 000					UM Głogów
26	851	85195	Rozbudowa budynku szpitala Zespołu Opieki Zdrowotnej w Głogowie o Szpitalny Oddział Ratunkowy I etap - roboty ogólnobudowlane (stan surowy zamknięty)	1 000 000	1 000 000	1 000 000					UM Głogów
27	852	85219	MOPS - wymiana ogrodzenia	80 000	74 500	74 500					MOPS Głogów
28	900	90015	Dokumentacja techniczna - oświetlenie (ośw. E.Orzeszkowej)	320 000	40 000	40 000					UM Głogów
29	900	90015	Oświetlenie ulic: Głowackiego i Rozwadowskiego	200 000	200 000	200 000					UM Głogów
30	900	90015	Oświetlenie ulicy Piłsudskiego - kontynuacja	300 000	300 000	300 000					UM Głogów
31	900	90015	Oświetlenie ulic na terenie miasta Głogowa	600 000	300 000	300 000					UM Głogów
32	900	90095	Weryfikacja i aktualizacja dokumentacji na uporządkowanie gospodarki wodno-ściekowej osiedli: Widziszów, Nosocice, Krzepów	491 090	50 000	50 000					UM Głogów
33	900	90095	Uporządkowanie gospodarki wodno - ściekowej II etap os. Stare Miasto i Złota Podkowa	330 000	30 000	30 000					UM Głogów
34	900	90095	Osiedle Brzostów	5 867 500	200 000	200 000					UM Głogów
35	900	90095	Rewitalizacja os.Żarków - dokumentacja	7 965 291	653 983	653 983					UM Głogów
36	900	90095	Uporządkowanie gospodarki wodno ściekowej południowo-wschodniej części miasta Głogowa	87 582 387	73 908	73 908					UM Głogów
37	900	90095	Przebudowa instalacji w budynku przy ul.Gwiaździstej 9 w Głogowie	50 000	50 000	50 000					UM Głogów

38	921	92116	Zakup 2 licencji systemu bibliotecznego ALEPH	18 000	18 000	18 000					Biblioteka
39	921	92120	Kontynuacja odbudowy obiektów sakralnych - Kolegiata	4 880 000	500 000	500 000					Kolegiata
40	921	92120	Głogowskie Obserwatorium Kultury i Sztuki - adaptacja i zabezpieczenie Kościoła św. Mikołaja w Głogowie na potrzeby turystyki, kultury i sztuki	3 000 000	450 000	450 000					UM Głogów
41	921	92195	Zamek Książąt Głogowskich - roboty budowlane	4 729 427	365 427	365 427					UM Głogów
OGÓŁEM: Wydatki majątkowe budżetu					**52 845 715**	**47 288 270**			**5 557 445**		
Finansowanie inwestycji z GFOŚiGW										**2 000 000**	
Łączne finansowanie zadań				**278 238 106**	**54 845 715**	**47 288 270**			**5 557 445**	**2 000 000**	

*

A. Dotacje i środki z budżetu państwa
B. Środki i dotacje otrzymane od innych jst oraz innych jednostek zaliczanych do sektora finansów publicznych
C. Inne źródła

Załącznik Nr 13 do Uchwały Budżetowej Gminy Miejskiej Głogów na 2010 r.

Limity wydatków na wieloletnie programy inwestycyjne w latach 2010-2012

Lp.	Dział	Rozdz.	Nazwa zadania inwestycyjnego i okres realizacji (w latach)	Łączne koszty finansowe	Planowane wydatki								Jednostka organizacyjna realizująca program lub koordynująca wykonanie programu
					2010	z tego źródła finansowania					2011 r.	2012 r.	
						dochody własne jst	kredyty i pożyczki	środki pochodzące z innych źródeł*	środki wymienione w art. 5 ust. 1 pkt 2 i 3 u.f.p.	Środki z GFOŚiGW			
1	2	3	4	5	6	7	8	9	10	11	12	13	14
1	600	60016	Infrastruktura na osiedlu Piastów Śląskich: ul.Ks. Oleśnickich cd., H.V. Żelaznego (2007-2012)	8 247 000	2 500 000	2 500 000					600 000	600 000	UM Głogów
2	600	60016	Infrastruktura na osiedlu Hutnik - ul.Budowlanych i Obrońców Pokoju (2008-2010)	9 200 000	2 000 000	2 000 000							UM Głogów
3	600	60016	Infrastruktura na Starym Mieście, w tym m.in. ul.Rynek, zagospodarowanie terenu za Ratuszem, ul.Długa droga tymczasowa (2009-2012)	10 610 000	2 950 000	2 950 000					1 000 000	1 000 000	UM Głogów
4	600	60016	Ulica Wojska Polskiego, w tym:-"Przebudowa ul.Wojska Polskiego w Głogowie na odcinku od ul. Armii Krajowej do ul.J.Piłsudskiego" (2009-2011)	15 000 000	11 131 842	7 321 304			3 810 538		3 118 159		UM Głogów
5	600	60016	Dokumentacja techniczna - drogi, w tym m.in.: ul. Ks. Oleśnickich cd., ul.Henryka V Żelaznego cd., Ks. Zagańskich, M. Cyleńskiej, przebudowa ul. Świętojańskiej wraz z miejscami postojowymi pomiędzy ul. Rzeźnicza, fosa i murami przebudowa na rondo skrzyżowania ul. K. Wielkiego - W. Stwosza, przebudowa na rondo skrzyżowania ul. K.Sprawiedliwego z ul. K.Wielkiego wraz z przebudową ul. K.Wielkiego od ronda ul. K.Wielkiego z ul. H.Głogowskiego, łącznik ulic Wybickiego - Kościuszki ul. Budziszyńska - zaprojektowanie dodatkowych miejsc postojowych ul. Dobrawy - parking (2009-2011)	3 598 800	700 000	700 000					500 000		UM Głogów

6	600	60016	Budowa ronda przy skrzyżowaniu ulic: J.Robotniczej - Poczdamskiej - Towarowej - Nadbrzeżnej - dokumentacja I etap wraz z układem komunikacyjnym ul. 1 Maja i ul. Spółdzielczej (2008-2012)	1 000 000								650 000	UM Głogów
7	600	60016	Budowa miejsc postojowych przy ul. Orbitalnej (2008-2011)	3 100 000	1 400 000	1 400 000					1 692 000		UM Głogów
8	600	60016	Droga dojazdowa do pawilonów przy ul. Brzeskiej - I etap (2010)	500 000	500 000	500 000							UM Głogów
9	600	60016	Zjazdy z ul. Henryka Głogowskiego do ul. Żarkowskiej oraz połączenie ul. Mechanicznej z ul. Folwarczną (2009-2011)	1 545 000							1 000 000		UM Głogów
10	600	60016	Budowa miejsc postojowych i remont ul. Perseusza (2010-2011)	2 000 000	300 000	300 000					1 700 000		UM Głogów
11	600	60016	Budowa miejsc postojowych i remont ul. Oriona (2010-2011)	1 210 000	210 000	210 000					1 000 000		UM Głogów
12	600	60016	Budowa miejsc postojowych ul. K. Sprawiedliwego I etap (2011)	800 000							800 000		UM Głogów
13	600	60016	Budowa miejsc postojowych i remont ul. Kosmonautów Polskich (2009-2010)	1 000 000	900 000	900 000							UM Głogów
14	600	60016	Przebudowa ciągu komunikacyjnego od ronda poprzez ulice: B.Krzywoustego, Wały Chrobrego, Piastowską wraz z przebudową skrzyżowania ulicy Piastowskiej z ul. Kazimierza Wielkiego (2009-2013)	25 900 000	11 000 000	11 000 000					2 000 000	7 000 000	UM Głogów
15	600	60016	Przebudowa Al. Wolności (2012-2013)	16 000 000								4 000 000	UM Głogów
16	600	60016	Przebudowa na rondo skrzyżowania ulic: K. Sprawiedliwego z ul. K. Wielkiego wraz z przebudową ul. K. Wielkiego (od ronda ul.K. Wielkiego z ul. Henryka Głogowskiego) (2012)	2 500 000								2 500 000	UM Głogów
17	600	60016	Dojazd do firm przy ul. Północnej (2011)	1 500 000							1 500 000		UM Głogów
18	600	60016	Łącznik ulicy Mickiewicza z ulicą Elektryczną (2012-2013)	3 000 000								1 000 000	UM Głogów
19	600	60016	Przebudowa ulicy Świętojańskiej wraz z miejscami postojowymi pomiędzy ul. Rzeźniczą, fosą i murami obronnymi (2011-2013)	7 000 000							1 000 000	4 000 000	UM Głogów

20	600	60016	Przebudowa ulicy Bolesława Śmiałego wraz z oświetleniem (2012-2013)	6 000 000								3 000 000	UM Głogów
21	600	60016	Przebudowa ronda przy ul. Keplera (2010-2012)	1 570 000	70 000	70 000						1 500 000	UM Głogów
22	600	60016	Budowa ulicy Marii Konopnickiej (2012)	1 500 000								1 500 000	UM Głogów
23	900	90011	Przebudowa dróg, chodników i miejsc postojowych wokół Placu Jana z Głogowa oraz budowa alei parkowych wewnątrz placu (2012)	3 000 000								3 000 000	UM Głogów
24	600	60016	Osiedle Paulinów - drogi (2012-2013)	1 500 000								500 000	UM Głogów
25	600	60016	Budowa łącznika drogowego pomiędzy ulicami Wybickiego a Kościuszki (2011)	1 500 000							1 500 000		UM Głogów
26	600 900	60016 90011	Zagospodarowanie terenów nadodrzańskich przy Starym Mieście w Głogowie do celów turystyki aktywnej - zatoka Neptuna z przebudową ul.Nadodrzańskiej odcinka od zjazdu Brama Brzostowska do skrzyżowania z ul.Piotra Skargi - dokumentacja (2008-2013)	17 035 000	1 100 000	1 100 000					1 880 000	10 000 000	UM Głogów
27	700	70005	Wykup działek (2002-2013)	7 239 389	500 000	500 000					500 000	500 000	UM Głogów
28	700	70021	Realizacja budownictwa czynszowego-udziały w TBS (2005-2013)	35 440 242							2 500 000	5 500 000	TBS
29	700	70095	Zakup mieszkań ze Spółdzielni Mieszkaniowej (2010)	2 500 000	2 500 000	2 500 000							UM Głogów
30	700	70095	Przebudowa budynku hotelu robotniczego na budynek mieszkalny z mieszkaniami socjalnymi przy ul.Merkurego 8 (2008-2010)	12 323 599	2 372 871	2 372 871							UM Głogów
31	700	70095	Dokumentacja techniczna i przebudowa budynku hotelu robotniczego na budynek mieszkalny przy ul.Merkurego 6 (2009-2012)	13 000 000	400 000	400 000					6 000 000	6 570 000	UM Głogów
32	750	75023	E-Głogów rozwój usług elektronicznych na rzecz mieszkańców Gminy Miejskiej Głogów - dokumentacja i realizacja (2007-2011)	5 693 830	2 055 184	308 277			1 746 907		2 858 219		UM Głogów
33	750	75023	Klimatyzacja Ratusza (2007-2013)	2 275 000							400 000	800 000	UM Głogów

34	801	80101	SP Nr 12 - przystosowanie dla osób niepełnosprawnych i termomodernizacja (2008-2013)	7 611 000								2 146 000	UM Głogów
35	801	80101 80104 80110	Dokumentacja techniczna - termomodernizacja placówek oświatowych (2008-2011)	370 000							100 000		UM Głogów
36	801	80101	Moje boisko Orlik 2012 - budowa kompleksu boisk przy SP Nr 14 (2010-2011)	3 500 000	1 800 000	1 800 000					1 700 000		UM Głogów
37	801 900	80101 90011	Termomodernizacja SP Nr 14 (2009-2011)	4 389 055	1 500 000	1 500 000				1 000 000	1 500 000		UM Głogów
38	801	80104	Termomodernizacja PP Nr 19 (2007-2011)	996 096	400 000	400 000					582 914		UM Głogów
39	801	80104	Termomodernizacja PP Nr 20 (2009-2011)	1 414 457	400 000	400 000					986 000		UM Głogów
40	801	80104	Termomodernizacja PP Nr 21/21b (2008-2012)	1 384 100							500 000	856 040	UM Głogów
41	801	80104	Termomodernizacja PP Nr 7 oraz wykonanie instalacji p.poż (2009-2010)	515 000	500 000	500 000							UM Głogów
42	801 900	80101 80110 90011	Termomodernizacja Gimnazjum nr 2 i SP 3 (2008-2013)	9 882 185	1 000 000	1 000 000				1 000 000	2 702 000	3 114 000	UM Głogów
43	801	80110	SP Nr 12 - przebudowa segmentu żywieniowego (2012)	1 000 000								1 000 000	UM Głogów
44	801	80110	Przebudowa basenu w Gimnazjum Nr 5 (2009-2012)	6 025 000							1 000 000	5 000 000	UM Głogów
45	801	80110	Adaptacja budynku dla potrzeb osób niepełnosprawnych wraz z rozbudową zaplecza sanitarnego zespołu sportowego w Gimnazjum Nr 3 (2011-2012)	2 500 000							1 000 000	1 500 000	UM Głogów
46	801	80110	Gimnazjum Nr 5 - przebudowa sali gimnastycznej z zapleczem (2009-2010)	400 000	350 000	350 000							UM Głogów
47	801	80101 80110	Tworzenie terenów rekreacyjno-sportowych przy obiektach oświatowych - SP Nr 10; Gimnazjum Nr 5 (2005-2013)	18 151 000								1 700 000	UM Głogów
48	851	85195	Rozbudowa budynku szpitala Zespołu Opieki Zdrowotnej w Głogowie o Szpitalny Oddział Ratunkowy I etap - roboty ogólnobudowlane (stan surowy zamknięty) (2010)	1 000 000	1 000 000	1 000 000							UM Głogów

49	852	85219	MOPS - wymiana ogrodzenia (2009-2010)	80 000	74 500	74 500							MOPS Głogów
50	852	85219	MOPS - dobudowa dodatkowych pomieszczeń biurowych (2011)	1 350 000							1 350 000		MOPS Głogów
51	852	85219	MOPS - termomodernizacja budynku przy ul. Norwida 5 (2012)	460 000								460 000	MOPS Głogów
52	900	90011	Przebudowa fontann - Park Słowiański, ul. Balwierska, teren za Ratuszem, ul. Grodzka (2009-2012)	1 750 000							650 000	650 000	UM Głogów
53	900	90015	Dokumentacja techniczna - oświetlenie (ośw. E.Orzeszkowej) (2010)	320 000	40 000	40 000							UM Głogów
54	900	90015	Oświetlenie ulic: Głowackiego i Rozwadowskiego (2008-2010)	200 000	200 000	200 000							UM Głogów
55	900	90015	Oświetlenie ulicy Piłsudskiego - kontynuacja (2008-2010)	300 000	300 000	300 000							UM Głogów
56	900	90015	Oświetlenie ulic na terenie miasta Głogowa (2010-2011)	600 000	300 000	300 000					300 000		UM Głogów
57	900	90095	Weryfikacja i aktualizacja dokumentacji na uporządkowanie gospodarki wodno-ściekowej osiedli: Widziszów, Nosocice, Krzepów (2008-2010)	491 090	50 000	50 000							UM Głogów
58	900	90095	Uporządkowanie gospodarki wodno - ściekowej II etap os. Stare Miasto i Złota Podkowa (2007-2010)	330 000	30 000	30 000							UM Głogów
59	900	90095	Osiedle Brzostów (2008-2012)	5 867 500	200 000	200 000					300 000	300 000	UM Głogów
60	900	90095	Osiedle Złota Podkowa (2008-2012)	6 775 000							850 000	700 000	UM Głogów
61	900	90095	Rewitalizacja os.Żarków - dokumentacja (2008-2013)	7 965 291	653 983	653 983					1 350 000	2 715 654	UM Głogów
62	900	90095	Uporządkowanie gospodarki wodno ściekowej południowo-wschodniej części miasta Głogowa (2000-2013)	87 582 387	73 908	73 908					5 433 747	49 822 115	UM Głogów
63	900	90095	Sieć wodociągowa dla toru motocrosowego (2011)	350 000							350 000		UM Głogów

64	900	90095	Przebudowa instalacji w budynku przy ul.Gwiaździstej 9 w Głogowie (2010)	50 000	50 000	50 000							UM Głogów
65	900	90095	Uzbrojenie Miejskiej Strefy Inwestycyjnej (doprowadzenie do terenu MSI sieci wodno-kanalizacyjnej) (2012-2013)	11 000 000								4 000 000	UM Głogów
66	921	92120	Kontynuacja odbudowy obiektów sakralnych - Kolegiata (1993-2012)	4 880 000	500 000	500 000					570 000	300 000	Kolegiata
67	921	92120	Głogowskie Obserwatorium Kultury i Sztuki - adaptacja i zabezpieczenie Kościoła św. Mikołaja w Głogowie na potrzeby turystyki, kultury i sztuki (1993-2013)	3 000 000	450 000	450 000							UM Głogów
68	921	92120	Iluminacja Ratusza (2008-2011)	300 000							275 000		UM Głogów
69	921	92120	Wieża ratuszowa - elewacja+ roboty wykończeniowe wewnętrzne + przebudowa dachu Ratusza (2009-2012)	2 440 000							990 000	990 000	UM Głogów
70	921	92195	Zamek Książąt Głogowskich - roboty budowlane (2010-2011)	4 729 427	365 427	365 427					4 364 000		UM Głogów
OGÓŁEM: Wydatki majątkowe budżetu					**52 827 715**	**47 270 270**			**5 557 445**		**58 402 039**	**128 873 809**	
Finansowanie inwestycji z GFOŚiGW										**2 000 000**			
Łączne finansowanie zadań				**424 246 448**	**54 827 715**	**47 270 270**			**5 557 445**	**2 000 000**	**58 402 039**	**128 873 809**	

*

A. Dotacje i środki z budżetu państwa
B. Środki i dotacje otrzymane od innych jst oraz innych jednostek zaliczanych do sektora finansów publicznych
C. Inne źródła

Załącznik nr 14 do Uchwały Budżetowej Gminy Miejskiej Głogów na 2010 r

Wydatki na programy i projekty realizowane ze środków pochodzących z funduszów strukturalnych

Lp.	Projekt	Kategoria interwencji funduszy strukturalnych	Klasyfikacja (dział, rozdział, paragraf)	Wydatki w okresie realizacji Projektu (całkowita wartość Projektu) (6+7)	w tym: Środki z budżetu krajowego	w tym: Środki z budżetu UE	Planowane wydatki 2010 r. Wydatki razem (9+13)	z tego: Środki z budżetu krajowego** Wydatki razem (10+11+12)	z tego, źródła finansowania: pożyczki i kredyty	obligacje	pozostałe**	Środki z budżetu UE Wydatki razem (14+15+16+17)	z tego, źródła finansowania: pożyczki na prefinansowanie z budżetu państwa	pożyczki i kredyty	obligacje	pozostałe
1	2	3	4	5	6	7	8	9	10	11	12	13	14	15	16	17
1	**Wydatki majątkowe**			**20 861 004**	**11 730 683**	**9 130 321**	**13 187 026**	**7 629 581**			**7 629 581**	**5 557 445**				**5 557 445**
1.1	Program: *Regionalny Program Operacyjny dla Województwa Dolnośląskiego na lata 2007-2013* Priorytet: 3. *Rozwój infrastruktury transportowej na Dolnym Śląsku (Transport)* Działanie: *3.1 Infrastruktura drogowa* Nazwa projektu: *Przebudowa ul. Wojska Polskiego w Głogowie na odcinku od ul. Armii Krajowej do ul. J. Piłsudskiego*	23														
	Razem wydatki:			**15 000 000**	**10 046 072**	**4 953 928**	**11 131 842**	**7 321 304**			**7 321 304**	**3 810 538**				**3 810 538**
	2009 rok			750 000	750 000											
	2010 rok		***Dz. 600, Rozdz 60016, paragraf 6050,6059,6058***	***11 131 842***	***7 321 304***	***3 810 538***	***11 131 842***	***7 321 304***			***7 321 304***	***3 810 538***				***3 810 538***
	2011 rok			3 118 159	1 974 768	1 143 391										
1.2	Program: *Regionalny Program Operacyjny dla Województwa Dolnośląskiego na lata 2007-2013* Priorytet: 2. *Rozwój społeczeństwa informacyjnego na Dolnym Śląsku (Społeczeństwo Informacyjne)* Działanie: *2.2 Rozwój usług elektronicznych* Nazwa projektu: *E-Głogów - rozwój usług elektronicznych na rzecz mieszkańców Gminy Miejskiej Głogów*	11	-													
	Razem wydatki:			**5 861 004**	**1 684 611**	**4 176 393**	**2 055 184**	**308 277**			**308 277**	**1 746 907**				**1 746 907**
	2007 rok			362 101	362 101											
	2008 rok			372 371	372 371											
	2009 rok			213 129	213 129											
	2010 rok		***Dz. 750, Rozdz.75023, paragraf 6050, 6060 6058, 6059, 6068,***	***2 055 184***	***308 277***	***1 746 907***	***2 055 184***	***308 277***			***308 277***	***1 746 907***				***1 746 907***
	2011 rok			2 858 219	428 733	2 429 486										

Załącznik nr 14 do Uchwały Budżetowej Gminy Miejskiej Głogów na 2010 r

L.p.	Projekt	Kategoria interwencji funduszy strukturalnych	Klasyfikacja (dział, rozdział, paragraf)	Wydatki w okresie realizacji Projektu (całkowita wartość Projektu) (6+7)	w tym: Środki z budżetu krajowego	w tym: Środki z budżetu UE	Planowane wydatki 2010 r. Wydatki razem (9+13)	z tego: Środki z budżetu krajowego** Wydatki razem (10+11+12)	z tego, źródła finansowania: pożyczki i kredyty	obligacje	pozostałe**	Środki z budżetu UE Wydatki razem (14+15+16+17)	z tego, źródła finansowania: pożyczki na prefinansowanie z budżetu państwa	pożyczki i kredyty	obligacje	pozostałe
1	2	3	4	5	6	7	8	9	10	11	12	13	14	15	16	17
2	**Wydatki bieżące**			**862 474**		**862 474**	**400 530**					**400 530**				**400 530**
2.1	Program: *Program Operacyjny Kapitał Ludzki* Priorytet: IX. *Rozwój wykształcenia i kompetencji w regionach* Działanie: 9.1 *Wyrównanie szans edukacyjnych i zapewnienie wysokiej jakości usług edukacyjnych świadczonych w systemie oświaty* Nazwa projektu: *Marzenia do spełnienia - wyrównywanie szans edukacyjnych w Gimnazjum Nr 5 w Głogowie*	72														
	Razem wydatki:			**862 474**		**862 474**	**400 530**					**400 530**				**400 530**
	2009 rok		***Dz. 801, Rozdz.80110, paragraf 4018, 4118 4128, 4178, 4218, 4248, 4308, 4358, 4748, 4758***	257 470		257 470										
	2010 rok			***400 530***		***400 530***	***400 530***					***400 530***				***400 530***
	2011 rok			204 474		204 474										
	Ogółem (1+2)			**21 723 478**	**11 730 683**	**9 992 795**	**13 587 556**	**7 629 581**			**7 629 581**	**5 957 975**				**5 957 975**

422

UCHWAŁA NR XLVI/260/09
RADY GMINY STARA KAMIENICA

z dnia 30 grudnia 2009 r.

w sprawie Uchwały budżetowej Gminy Stara Kamienica na rok 2010

Na podstawie art. 18 ust. 2 pkt 4 ustawy z dnia 8 marca 1990 r. o samorządzie gminnym (Dz. U. z 2001 r. Nr 142, poz. 1591 ze zm.) oraz art. 211, art. 212, art. 214, art. 215, art. 217, art. 235, art. 237, art. 239 ustawy z dnia 27 sierpnia 2009 r. o finansach publicznych (Dz. U. Nr 157, poz. 1240) i art. 166, art. 169, art. 170, art. 184 ust. 1 pkt 7, 8 i 10 ustawy z dnia 30 czerwca 2005 r. o finansach publicznych (t.j. Dz. U. Nr 249, poz. 2104 z późn. zm.), w związku z art. 121 ustawy z dnia 27 sierpnia 2009 r. – Przepisy wprowadzające ustawę o finansach publicznych (Dz. U. Nr 157, poz. 1241) Rada Gminy uchwala, co następuje:

§ 1. 1. Dochody budżetu gminy w łącznej kwocie **29.680.717,00 zł,** z tego:
a) dochody bieżące – 11.543.964,00 zł,
b) dochody majątkowe – 18.136.753,00 zł,
zgodnie z załącznikiem nr 1.

2. Wydatki budżetu gminy w wysokości: **36.870.066,00 zł,** z tego:
a) wydatki bieżące – 11.458.805,00 zł,
b) wydatki majątkowe – 25.411.261,00 zł
zgodnie z załącznikiem nr 2.

3. Wydatki poszczególnych jednostek budżetowych przedstawiają zestawienia nr 1–7.

4. Limity wydatków majątkowych – w kwocie **25.411.261,00 zł,** zgodnie z załącznikiem nr 3.

5. Limity wydatków na wieloletnie programy inwestycyjne w latach 2010-2013 zgodnie z załącznikiem nr 4.

6. Wydatki majątkowe na programy i projekty realizowane ze środków pochodzących z funduszy strukturalnych zgodnie z załącznikiem nr 5.

§ 2. 1. Deficyt budżetowy gminy w wysokości **7.189.349,00 zł** zostanie sfinansowany przychodami w kwocie 7.723.213,00 zł pochodzącymi z:
a) zaciągniętych kredytów w kwocie 1.050.000,00 zł,
b) zaciągniętych kredytów na projekty z dofinansowaniem z funduszy strukturalnych w kwocie 3.967.213,00 zł,
c) zaciągniętych pożyczek na projekty z dofinansowaniem z funduszy strukturalnych w kwocie 2.706.000,00 zł

2. Ustala się rozchody budżetu w kwocie 533.864,00 zł z następujących tytułów:
a) spłaty pożyczek w kwocie 163.740,00 zł,
b) spłaty kredytów w kwocie 367.124,00 zł,
c) spłaty kredytów zaciągniętych na projekty z dofinansowaniem z funduszy strukturalnych w kwocie 3.000,00 zł.

3. Przychody i rozchody budżetu zgodnie z załącznikiem nr 6.

§ 3. W budżecie tworzy się rezerwy:
1) ogólną w wysokości – **50.000 zł,**
2) celowe w wysokości – **70.725 zł**
   a) na zarządzanie kryzysowe – 5.000,00 zł,
   b) na odprawy emerytalne dla nauczycieli – 30.000,00 zł,
   c) na dopłatę do pobytu w Domu Pomocy Społecznej – 4.000,00 zł,
   d) Plany Odnowy Wsi – 5.000,00 zł,
   e) Fundusz zdrowotny dla nauczycieli – 3.000,00 zł,
   f) wykonanie dokumentacji projektowej – 10.000.00 zł,
   g) na remont budynku komunalnego – 13.725,00 zł

§ 4. Dochody i wydatki związane z realizacją zadań z zakresu administracji rządowej i innych zadań zleconych odrębnymi ustawami zgodnie z załącznikami nr 7 i 8.

§ 5. 1. Dochody z tytułu wydawania zezwoleń na sprzedaż napojów alkoholowych – **80.000,00 zł**

2. Wydatki na realizację zadań określonych w Gminnym Programie Profilaktyki i Rozwiązywania Problemów Alkoholowych – **68.200,00 zł,**

3. Wydatki na realizację zadań określonych w Gminnym Programie Przeciwdziałania Narkomanii – **12.000,00 zł.**

§ 6. Plan finansowy Zakładu Obsługi Komunalnej:
Przychody – 1.288.837,00 zł, koszty – 1.288.837,00 zł, zgodnie z załącznikiem nr 9.

§ 7. 1. Dotacje przedmiotowe dla Zakładu Obsługi Komunalnej:
1) z tytułu dopłaty do eksploatacji mieszkań komunalnych - 146.465,00 zł,
2) z tytułu dopłaty dla odbiorców usług zbiorowego zaopatrzenia w wodę – 14.722,00 zł.

2. Dotacje podmiotowe dla Gminnej Biblioteki Publicznej - 171.720,00 zł,

3. Dotacje celowe na zadania własne gminy realizowane przez podmioty należące i nienależące do sektora finansów publicznych na łączną kwotę – 610.375,00 zł, w tym dotacja na realizację inwestycji 425.000,00 zł, zgodnie z załącznikiem nr 9a.

§ 8. Ustala się plan przychodów i wydatków Gminnego Funduszu Ochrony Środowiska i Gospodarki Wodnej w wysokości:

1) przychody – 10.050,00 zł,
2) wydatki – 9.860,00 zł,

zgodnie z załącznikiem nr 10.

§ 9. Ustala się plan wydatków na przedsięwzięcia realizowane w ramach Funduszu Sołeckiego w podziale na sołectwa zgodnie z załącznikiem nr 11.

§ 10. Ustala się limit zobowiązań z tytułu zaciąganych kredytów i pożyczek na:
1) pokrycie występującego w ciągu roku przejściowego deficytu budżetu do wysokości 1.000.000,00 zł,
2) finansowanie planowanego deficytu budżetu do wysokości 7.189.349,00 zł,
3) spłatę wcześniej zaciągniętych zobowiązań z tytułu zaciągniętych pożyczek i kredytów do wysokości 533.864,00 zł.

§ 11. Upoważnia się Wójta Gminy do:
1) zaciągania kredytów i pożyczek oraz na pokrycie występującego w ciągu roku przejściowego deficytu budżetu do wysokości limitu ustalonego w § 10,
2) zaciągania zobowiązań:
   a) na finansowanie wydatków na Wieloletnie Programy Inwestycyjne, na programy i projekty realizowane ze środków Unii Europejskiej lub bezzwrotnych środków zagranicznych oraz na zadania wynikające z kontraktów wojewódzkich do wysokości określonej w załącznikach nr 4 i 5,
   b) z tytułu umów, których realizacja w roku następnym (2011) jest niezbędna dla zapewnienia ciągłości działania gminy i termin zapłaty upływa w 2011 roku na łączną kwotę 1.000.000,00 zł,
3) dokonywania zmian na wynagrodzenia i uposażenie wynikające ze stosunku pracy w ramach wydatków bieżących w obrębie tego samego działu,
4) dokonywania zmian w planach finansowych wydatków majątkowych między zadaniami w obrębie tego samego działu – oprócz zadań wymienionych w załączniku nr 4 i nr 5,
5) przekazania kierownikom jednostek budżetowych uprawnień do dokonywania przeniesień w planie wydatków,
6) lokowania wolnych środków budżetowych na rachunkach bankowych w innych bankach niż bank prowadzący obsługę budżetu gminy.

§ 12. Wysokość długu Gminy Stara Kamienica na rok 2010 wynosi 10.458.604,65 zł. Załącza się prognozę łącznej kwoty długu Gminy na koniec 2010 roku i lata następne zgodnie z załącznikiem nr 12.

§ 13. Wykonanie uchwały powierza się Wójtowi Gminy.

§ 14. Uchwała wchodzi w życie z dniem 1 stycznia 2010 roku i podlega publikacji w Dzienniku Urzędowym Województwa Dolnośląskiego.

Przewodnicząca Rady Gminy:
Jolanta Kuczewska

Załącznik nr 1 do uchwały nr XLVI/ /260/09 Rady Gminy Stara Kamienica z dnia 30 grudnia 2009 r.

Dochody budżetu gminy na 2010 rok - załącznik nr 1

w złotych

Dział	Rozdział	§	Nazwa	Plan ogółem
1	2	3	4	5
			bieżące	
020			Leśnictwo	2 000,00
			w tym z tytułu dotacji i środków na finansowanie wydatków na realizację zadań finansowanych z udziałem środków, o których mowa w art. 5 ust. 1 pkt 2 i 3	0,00
	02001		Gospodarka leśna	2 000,00
			w tym z tytułu dotacji i środków na finansowanie wydatków na realizację zadań finansowanych z udziałem środków, o których mowa w art. 5 ust. 1 pkt 2 i 3	0,00
		0830	Wpływy z usług	2 000,00
600			Transport i łączność	113 200,00
			w tym z tytułu dotacji i środków na finansowanie wydatków na realizację zadań finansowanych z udziałem środków, o których mowa w art. 5 ust. 1 pkt 2 i 3	0,00
	60014		Drogi publiczne powiatowe	113 200,00
			w tym z tytułu dotacji i środków na finansowanie wydatków na realizację zadań finansowanych z udziałem środków, o których mowa w art. 5 ust. 1 pkt 2 i 3	0,00
		2320	Dotacje celowe otrzymane z powiatu na zadania bieżące realizowane na podstawie porozumień (umów) między jednostkami samorządu terytorialnego	113 200,00
700			Gospodarka mieszkaniowa	9 000,00
			w tym z tytułu dotacji i środków na finansowanie wydatków na realizację zadań finansowanych z udziałem środków, o których mowa w art. 5 ust. 1 pkt 2 i 3	0,00
	70005		Gospodarka gruntami i nieruchomościami	9 000,00
			w tym z tytułu dotacji i środków na finansowanie wydatków na realizację zadań finansowanych z udziałem środków, o których mowa w art. 5 ust. 1 pkt 2 i 3	0,00
		0470	Wpływy z opłat za zarząd, użytkowanie i użytkowanie wieczyste nieruchomości	9 000,00
710			Działalność usługowa	5 000,00
			w tym z tytułu dotacji i środków na finansowanie wydatków na realizację zadań finansowanych z udziałem środków, o których mowa w art. 5 ust. 1 pkt 2 i 3	0,00
	71035		Cmentarze	5 000,00
			w tym z tytułu dotacji i środków na finansowanie wydatków na realizację zadań finansowanych z udziałem środków, o których mowa w art. 5 ust. 1 pkt 2 i 3	0,00
		0830	Wpływy z usług	5 000,00
750			Administracja publiczna	56 877,00

			w tym z tytułu dotacji i środków na finansowanie wydatków na realizację zadań finansowanych z udziałem środków, o których mowa w art. 5 ust. 1 pkt 2 i 3	0,00
	75011		Urzędy wojewódzkie	49 377,00
			w tym z tytułu dotacji i środków na finansowanie wydatków na realizację zadań finansowanych z udziałem środków, o których mowa w art. 5 ust. 1 pkt 2 i 3	0,00
		2010	Dotacje celowe otrzymane z budżetu państwa na realizację zadań bieżących z zakresu administracji rządowej oraz innych zadań zleconych gminie (związkom gmin) ustawami	49 377,00
		2360	Dochody jednostek samorządu terytorialnego związane z realizacją zadań z zakresu administracji rządowej oraz innych zadań zleconych ustawami	0,00
	75023		Urzędy gmin (miast i miast na prawach powiatu)	7 500,00
			w tym z tytułu dotacji i środków na finansowanie wydatków na realizację zadań finansowanych z udziałem środków, o których mowa w art. 5 ust. 1 pkt 2 i 3	0,00
		0830	Wpływy z usług	5 000,00
		0920	Pozostałe odsetki	1 500,00
		0970	Wpływy z różnych dochodów	1 000,00
751			Urzędy naczelnych organów władzy państwowej, kontroli i ochrony prawa oraz sądownictwa	880,00
			w tym z tytułu dotacji i środków na finansowanie wydatków na realizację zadań finansowanych z udziałem środków, o których mowa w art. 5 ust. 1 pkt 2 i 3	0,00
	75101		Urzędy naczelnych organów władzy państwowej, kontroli i ochrony prawa	880,00
			w tym z tytułu dotacji i środków na finansowanie wydatków na realizację zadań finansowanych z udziałem środków, o których mowa w art. 5 ust. 1 pkt 2 i 3	0,00
		2010	Dotacje celowe otrzymane z budżetu państwa na realizację zadań bieżących z zakresu administracji rządowej oraz innych zadań zleconych gminie (związkom gmin) ustawami	880,00
754			Bezpieczeństwo publiczne i ochrona przeciwpożarowa	30 750,00
			w tym z tytułu dotacji i środków na finansowanie wydatków na realizację zadań finansowanych z udziałem środków, o których mowa w art. 5 ust. 1 pkt 2 i 3	29 750,00
	75414		Obrona cywilna	1 000,00
			w tym z tytułu dotacji i środków na finansowanie wydatków na realizację zadań finansowanych z udziałem środków, o których mowa w art. 5 ust. 1 pkt 2 i 3	0,00
		2010	Dotacje celowe otrzymane z budżetu państwa na realizację zadań bieżących z zakresu administracji rządowej oraz innych zadań zleconych gminie (związkom gmin) ustawami	1 000,00
	75495		Pozostała działalność	29 750,00
			w tym z tytułu dotacji i środków na finansowanie wydatków na realizację zadań finansowanych z udziałem środków, o których mowa w art. 5 ust. 1 pkt 2 i 3	29 750,00
		2708	Środki na dofinansowanie własnych zadań bieżących gmin (związków gmin), powiatów (związków powiatów), samorządów województw, pozyskane z innych źródeł	29 750,00

756			Dochody od osób prawnych, od osób fizycznych i od innych jednostek nieposiadających osobowości prawnej oraz wydatki związane z ich poborem	3 974 798,00
			w tym z tytułu dotacji i środków na finansowanie wydatków na realizację zadań finansowanych z udziałem środków, o których mowa w art. 5 ust. 1 pkt 2 i 3	0,00
	75601		Wpływy z podatku dochodowego od osób fizycznych	11 000,00
			w tym z tytułu dotacji i środków na finansowanie wydatków na realizację zadań finansowanych z udziałem środków, o których mowa w art. 5 ust. 1 pkt 2 i 3	0,00
		0350	Podatek od działalności gospodarczej osób fizycznych, opłacany w formie karty podatkowej	11 000,00
	75615		Wpływy z podatku rolnego, podatku leśnego, podatku od czynności cywilnoprawnych, podatków i opłat lokalnych od osób prawnych i innych jednostek organizacyjnych	1 151 000,00
			w tym z tytułu dotacji i środków na finansowanie wydatków na realizację zadań finansowanych z udziałem środków, o których mowa w art. 5 ust. 1 pkt 2 i 3	0,00
		0310	Podatek od nieruchomości	1 048 000,00
		0320	Podatek rolny	25 000,00
		0330	Podatek leśny	48 000,00
		0340	Podatek od środków transportowych	28 000,00
		0500	Podatek od czynności cywilnoprawnych	1 000,00
		0910	Odsetki od nieterminowych wpłat z tytułu podatków i opłat	1 000,00
	75616		Wpływy z podatku rolnego, podatku leśnego, podatku od spadków i darowizn, podatku od czynności cywilno-prawnych oraz podatków i opłat lokalnych od osób fizycznych	927 000,00
			w tym z tytułu dotacji i środków na finansowanie wydatków na realizację zadań finansowanych z udziałem środków, o których mowa w art. 5 ust. 1 pkt 2 i 3	0,00
		0310	Podatek od nieruchomości	614 000,00
		0320	Podatek rolny	85 000,00
		0330	Podatek leśny	7 000,00
		0340	Podatek od środków transportowych	20 000,00
		0360	Podatek od spadków i darowizn	6 000,00
		0500	Podatek od czynności cywilnoprawnych	180 000,00
		0910	Odsetki od nieterminowych wpłat z tytułu podatków i opłat	15 000,00
	75618		Wpływy z innych opłat stanowiących dochody jednostek samorządu terytorialnego na podstawie ustaw	102 000,00
			w tym z tytułu dotacji i środków na finansowanie wydatków na realizację zadań finansowanych z udziałem środków, o których mowa w art. 5 ust. 1 pkt 2 i 3	0,00
		0410	Wpływy z opłaty skarbowej	20 000,00
		0480	Wpływy z opłat za zezwolenia na sprzedaż alkoholu	80 000,00
		0490	Wpływy z innych lokalnych opłat pobieranych przez jednostki samorządu terytorialnego na podstawie odrębnych ustaw	2 000,00
	75621		Udziały gmin w podatkach stanowiących dochód budżetu państwa	1 783 798,00
			w tym z tytułu dotacji i środków na finansowanie wydatków na realizację zadań finansowanych z udziałem środków, o których mowa w art. 5 ust. 1 pkt 2 i 3	0,00

		0010	Podatek dochodowy od osób fizycznych	1 701 798,00
		0020	Podatek dochodowy od osób prawnych	82 000,00
758			Różne rozliczenia	5 329 759,00
			w tym z tytułu dotacji i środków na finansowanie wydatków na realizację zadań finansowanych z udziałem środków, o których mowa w art. 5 ust. 1 pkt 2 i 3	0,00
	75801		Część oświatowa subwencji ogólnej dla jednostek samorządu terytorialnego	3 174 569,00
			w tym z tytułu dotacji i środków na finansowanie wydatków na realizację zadań finansowanych z udziałem środków, o których mowa w art. 5 ust. 1 pkt 2 i 3	0,00
		2920	Subwencje ogólne z budżetu państwa	3 174 569,00
	75807		Część wyrównawcza subwencji ogólnej dla gmin	2 093 523,00
			w tym z tytułu dotacji i środków na finansowanie wydatków na realizację zadań finansowanych z udziałem środków, o których mowa w art. 5 ust. 1 pkt 2 i 3	0,00
		2920	Subwencje ogólne z budżetu państwa	2 093 523,00
	75831		Część równoważąca subwencji ogólnej dla gmin	61 667,00
			w tym z tytułu dotacji i środków na finansowanie wydatków na realizację zadań finansowanych z udziałem środków, o których mowa w art. 5 ust. 1 pkt 2 i 3	0,00
		2920	Subwencje ogólne z budżetu państwa	61 667,00
801			Oświata i wychowanie	66 400,00
			w tym z tytułu dotacji i środków na finansowanie wydatków na realizację zadań finansowanych z udziałem środków, o których mowa w art. 5 ust. 1 pkt 2 i 3	0,00
	80104		Przedszkola	66 400,00
			w tym z tytułu dotacji i środków na finansowanie wydatków na realizację zadań finansowanych z udziałem środków, o których mowa w art. 5 ust. 1 pkt 2 i 3	0,00
		0830	Wpływy z usług	66 400,00
852			Pomoc społeczna	1 885 300,00
			w tym z tytułu dotacji i środków na finansowanie wydatków na realizację zadań finansowanych z udziałem środków, o których mowa w art. 5 ust. 1 pkt 2 i 3	0,00
	85212		Swiadczenia rodzinne, świadczenia z funduszu alimentacyjneego oraz składki na ubezpieczenia emerytalne i rentowe z ubezpieczenia społecznego	1 437 400,00
			w tym z tytułu dotacji i środków na finansowanie wydatków na realizację zadań finansowanych z udziałem środków, o których mowa w art. 5 ust. 1 pkt 2 i 3	0,00
		0970	Wpływy z różnych dochodów	1 000,00
		2010	Dotacje celowe otrzymane z budżetu państwa na realizację zadań bieżących z zakresu administracji rządowej oraz innych zadań zleconych gminie (związkom gmin) ustawami	1 426 000,00
		2360	Dochody jednostek samorządu terytorialnego związane z realizacją zadań z zakresu administracji rządowej oraz innych zadań zleconych ustawami	10 400,00
	85213		Składki na ubezpieczenie zdrowotne opłacane za osoby pobierajace niektóre świadczenia z pomocy społecznej, niektóre świadczenia rodzinne oraz za osoby uczestniczące w zajęciach w centrum integracji społecznej.	12 800,00

			w tym z tytułu dotacji i środków na finansowanie wydatków na realizację zadań finansowanych z udziałem środków, o których mowa w art. 5 ust. 1 pkt 2 i 3	0,00
		2010	Dotacje celowe otrzymane z budżetu państwa na realizację zadań bieżących z zakresu administracji rządowej oraz innych zadań zleconych gminie (związkom gmin) ustawami	700,00
		2030	Dotacje celowe otrzymane z budżetu państwa na realizację własnych zadań bieżących gmin (związków gmin)	12 100,00
	85214		Zasiłki i pomoc w naturze oraz składki na ubezpieczenia emerytalne i rentowe	215 000,00
			w tym z tytułu dotacji i środków na finansowanie wydatków na realizację zadań finansowanych z udziałem środków, o których mowa w art. 5 ust. 1 pkt 2 i 3	0,00
		2030	Dotacje celowe otrzymane z budżetu państwa na realizację własnych zadań bieżących gmin (związków gmin)	215 000,00
	85216		Zasiłki stałe	117 000,00
			w tym z tytułu dotacji i środków na finansowanie wydatków na realizację zadań finansowanych z udziałem środków, o których mowa w art. 5 ust. 1 pkt 2 i 3	0,00
		2030	Dotacje celowe otrzymane z budżetu państwa na realizację własnych zadań bieżących gmin (związków gmin)	117 000,00
	85219		Ośrodki pomocy społecznej	103 100,00
			w tym z tytułu dotacji i środków na finansowanie wydatków na realizację zadań finansowanych z udziałem środków, o których mowa w art. 5 ust. 1 pkt 2 i 3	0,00
		2030	Dotacje celowe otrzymane z budżetu państwa na realizację własnych zadań bieżących gmin (związków gmin)	103 100,00
854			Edukacyjna opieka wychowawcza	70 000,00
			w tym z tytułu dotacji i środków na finansowanie wydatków na realizację zadań finansowanych z udziałem środków, o których mowa w art. 5 ust. 1 pkt 2 i 3	0,00
	85401		Świetlice szkolne	70 000,00
			w tym z tytułu dotacji i środków na finansowanie wydatków na realizację zadań finansowanych z udziałem środków, o których mowa w art. 5 ust. 1 pkt 2 i 3	0,00
		0830	Wpływy z usług	70 000,00
			bieżące razem:	**11 543 964,00**
			w tym z tytułu dotacji i środków na finansowanie wydatków na realizację zadań finansowanych z udziałem środków, o których mowa w art. 5 ust. 1 pkt 2 i 3	29 750,00

			majątkowe	
010			Rolnictwo i łowiectwo	15 640 453,00
			w tym z tytułu dotacji i środków na finansowanie wydatków na realizację zadań finansowanych z udziałem środków, o których mowa w art. 5 ust. 1 pkt 2 i 3	15 640 453,00
	01010		Infrastruktura wodociągowa i sanitacyjna wsi	15 640 453,00
			w tym z tytułu dotacji i środków na finansowanie wydatków na realizację zadań finansowanych z udziałem środków, o których mowa w art. 5 ust. 1 pkt 2 i 3	15 640 453,00

		6298	Środki na dofinansowanie własnych inwestycji gmin (związków gmin), powiatów (związków powiatów), samorządów województw, pozyskane z innych źródeł	15 640 453,00
630			Turystyka	85 000,00
			w tym z tytułu dotacji i środków na finansowanie wydatków na realizację zadań finansowanych z udziałem środków, o których mowa w art. 5 ust. 1 pkt 2 i 3	85 000,00
	63095		Pozostała działalność	85 000,00
			w tym z tytułu dotacji i środków na finansowanie wydatków na realizację zadań finansowanych z udziałem środków, o których mowa w art. 5 ust. 1 pkt 2 i 3	85 000,00
		6298	Środki na dofinansowanie własnych inwestycji gmin (związków gmin), powiatów (związków powiatów), samorządów województw, pozyskane z innych źródeł	85 000,00
700			Gospodarka mieszkaniowa	1 100 000,00
			w tym z tytułu dotacji i środków na finansowanie wydatków na realizację zadań finansowanych z udziałem środków, o których mowa w art. 5 ust. 1 pkt 2 i 3	0,00
	70005		Gospodarka gruntami i nieruchomościami	1 100 000,00
			w tym z tytułu dotacji i środków na finansowanie wydatków na realizację zadań finansowanych z udziałem środków, o których mowa w art. 5 ust. 1 pkt 2 i 3	0,00
		0770	Wpłaty z tytułu odpłatnego nabycia prawa własności oraz prawa użytkowania wieczystego nieruchomości	1 100 000,00
754			Bezpieczeństwo publiczne i ochrona przeciwpożarowa	446 420,00
			w tym z tytułu dotacji i środków na finansowanie wydatków na realizację zadań finansowanych z udziałem środków, o których mowa w art. 5 ust. 1 pkt 2 i 3	446 420,00
	75495		Pozostała działalność	446 420,00
			w tym z tytułu dotacji i środków na finansowanie wydatków na realizację zadań finansowanych z udziałem środków, o których mowa w art. 5 ust. 1 pkt 2 i 3	446 420,00
		6298	Środki na dofinansowanie własnych inwestycji gmin (związków gmin), powiatów (związków powiatów), samorządów województw, pozyskane z innych źródeł	446 420,00
921			Kultura i ochrona dziedzictwa narodowego	524 878,00
			w tym z tytułu dotacji i środków na finansowanie wydatków na realizację zadań finansowanych z udziałem środków, o których mowa w art. 5 ust. 1 pkt 2 i 3	524 878,00
	92120		Ochrona zabytków i opieka nad zabytkami	524 878,00
			w tym z tytułu dotacji i środków na finansowanie wydatków na realizację zadań finansowanych z udziałem środków, o których mowa w art. 5 ust. 1 pkt 2 i 3	524 878,00
		6298	Środki na dofinansowanie własnych inwestycji gmin (związków gmin), powiatów (związków powiatów), samorządów województw, pozyskane z innych źródeł	524 878,00
926			Kultura fizyczna i sport	340 002,00
			w tym z tytułu dotacji i środków na finansowanie wydatków na realizację zadań finansowanych z udziałem środków, o których mowa w art. 5 ust. 1 pkt 2 i 3	340 002,00
	92605		Zadania w zakresie kultury fizycznej i sportu	340 002,00

			w tym z tytułu dotacji i środków na finansowanie wydatków na realizację zadań finansowanych z udziałem środków, o których mowa w art. 5 ust. 1 pkt 2 i 3	340 002,00
		6298	Środki na dofinansowanie własnych inwestycji gmin (związków gmin), powiatów (związków powiatów), samorządów województw, pozyskane z innych źródeł	340 002,00
			majątkowe razem:	**18 136 753,00**
			w tym z tytułu dotacji i środków na finansowanie wydatków na realizację zadań finansowanych z udziałem środków, o których mowa w art. 5 ust. 1 pkt 2 i 3	17 036 753,00

Ogółem:		**29 680 717,00**
	w tym z tytułu dotacji i środków na finansowanie wydatków na realizację zadań finansowanych z udziałem środków, o których mowa w art. 5 ust. 1 pkt 2 i 3	**17 066 503,00**

(* kol 2 do wykorzystania fakultatywnego)

Wydatki budżetu gminy na 2010r - załącznik nr 2 do Uchwały Budżetowej nr XLVI/260/09 z dn. 30-12-2009r

Dział	Rozdział	§	Nazwa	Plan	Z tego												
					Wydatki bieżące	z tego:								Wydatki majątkowe	z tego:		
						wydatki jednostek budżetowych,	z tego:		dotacje na zadania bieżące	świadczenia na rzecz osób fizycznych;	wydatki na programy finansowane z udziałem środków, o których mowa w art. 5 ust. 1 pkt 2 i 3	wypłaty z tytułu poręczeń i gwarancji	obsługa długu		inwestycje i zakupy inwestycyjne	w tym:	zakup i objęcie akcji i udziałów oraz wniesienie wkładów do spółek prawa handlowego.
							wynagrodzenia i składki od nich naliczane	wydatki związane z realizacją ich statutowych zadań;								na programy finansowane z udziałem środków, o których mowa w art. 5 ust. 1 pkt 2 i 3;	
1	2	3	4	5	6	7	8	9	10	11	12	13	14	15	16	17	18
010			Rolnictwo i łowiectwo	22 002 200,00	2 200,00	2 200,00	0,00	2 200,00	0,00	0,00	0,00	0,00	0,00	22 000 000,00	22 000 000,00	18 032 786,89	0,00
	01010		Infrastruktura wodociągowa i sanitacyjna wsi	22 000 000,00	0,00	0,00	0,00	0,00	0,00	0,00	0,00	0,00	0,00	22 000 000,00	22 000 000,00	18 032 786,89	0,00
	01030		Izby rolnicze	2 200,00	2 200,00	2 200,00	0,00	2 200,00	0,00	0,00	0,00	0,00	0,00	0,00	0,00	0,00	0,00
600			Transport i łączność	755 532,00	505 912,00	505 912,00	0,00	505 912,00	0,00	0,00	0,00	0,00	0,00	249 620,00	249 620,00	0,00	0,00
	60014		Drogi publiczne powiatowe	113 200,00	113 200,00	113 200,00	0,00	113 200,00	0,00	0,00	0,00	0,00	0,00	0,00	0,00	0,00	0,00
	60016		Drogi publiczne gminne	452 332,00	202 712,00	202 712,00	0,00	202 712,00	0,00	0,00	0,00	0,00	0,00	249 620,00	249 620,00	0,00	0,00
	60078		Usuwanie skutków klęsk żywiołowych	190 000,00	190 000,00	190 000,00	0,00	190 000,00	0,00	0,00	0,00	0,00	0,00	0,00	0,00	0,00	0,00
630			Turystyka	127 200,00	27 200,00	27 200,00	10 000,00	17 200,00	0,00	0,00	0,00	0,00	0,00	100 000,00	100 000,00	100 000,00	0,00
	63003		Zadania w zakresie upowszechniania turystyki	17 200,00	17 200,00	17 200,00	0,00	17 200,00	0,00	0,00	0,00	0,00	0,00	0,00	0,00	0,00	0,00
	63095		Pozostała działalność	110 000,00	10 000,00	10 000,00	10 000,00	0,00	0,00	0,00	0,00	0,00	0,00	100 000,00	100 000,00	100 000,00	0,00
700			Gospodarka mieszkaniowa	191 187,00	191 187,00	30 000,00	0,00	30 000,00	161 187,00	0,00	0,00	0,00	0,00	0,00	0,00	0,00	0,00
	70004		Różne jednostki obsługi gospodarki mieszkaniowej	161 187,00	161 187,00	0,00	0,00	0,00	161 187,00	0,00	0,00	0,00	0,00	0,00	0,00	0,00	0,00
	70005		Gospodarka gruntami i nieruchomościami	30 000,00	30 000,00	30 000,00	0,00	30 000,00	0,00	0,00	0,00	0,00	0,00	0,00	0,00	0,00	0,00
710			Działalność usługowa	223 000,00	223 000,00	223 000,00	8 000,00	215 000,00	0,00	0,00	0,00	0,00	0,00	0,00	0,00	0,00	0,00
	71004		Plany zagospodarowania przestrzennego	213 000,00	213 000,00	213 000,00	8 000,00	205 000,00	0,00	0,00	0,00	0,00	0,00	0,00	0,00	0,00	0,00
	71035		Cmentarze	10 000,00	10 000,00	10 000,00	0,00	10 000,00	0,00	0,00	0,00	0,00	0,00	0,00	0,00	0,00	0,00
750			Administracja publiczna	2 005 819,00	1 990 119,00	1 873 763,00	1 477 080,00	396 683,00	2 000,00	114 356,00	0,00	0,00	0,00	15 700,00	15 700,00	0,00	0,00
	75011		Urzędy wojewódzkie	111 570,00	111 570,00	111 570,00	108 570,00	3 000,00	0,00	0,00	0,00	0,00	0,00	0,00	0,00	0,00	0,00
	75022		Rady gmin (miast i miast na prawach powiatu)	120 890,00	120 890,00	8 034,00	0,00	8 034,00	0,00	112 856,00	0,00	0,00	0,00	0,00	0,00	0,00	0,00
	75023		Urzędy gmin (miast i miast na prawach powiatu)	1 711 110,00	1 695 410,00	1 693 910,00	1 368 510,00	325 400,00	0,00	1 500,00	0,00	0,00	0,00	15 700,00	15 700,00	0,00	0,00
	75075		Promocja jednostek samorządu terytorialnego	52 000,00	52 000,00	50 000,00	0,00	50 000,00	2 000,00	0,00	0,00	0,00	0,00	0,00	0,00	0,00	0,00
	75095		Pozostała działalność	10 249,00	10 249,00	10 249,00	0,00	10 249,00	0,00	0,00	0,00	0,00	0,00	0,00	0,00	0,00	0,00
751			Urzędy naczelnych organów władzy państwowej, kontroli i ochrony prawa oraz sądownictwa	880,00	880,00	880,00	587,00	293,00	0,00	0,00	0,00	0,00	0,00	0,00	0,00	0,00	0,00
	75101		Urzędy naczelnych organów władzy państwowej, kontroli i ochrony prawa	880,00	880,00	880,00	587,00	293,00	0,00	0,00	0,00	0,00	0,00	0,00	0,00	0,00	0,00
754			Bezpieczeństwo publiczne i ochrona przeciwpożarowa	734 434,00	189 234,00	116 734,00	24 030,00	92 704,00	55 000,00	0,00	17 500,00	0,00	0,00	545 200,00	545 200,00	525 200,00	0,00
	75412		Ochotnicze straże pożarne	190 734,00	170 734,00	115 734,00	24 030,00	91 704,00	55 000,00	0,00	0,00	0,00	0,00	20 000,00	20 000,00	0,00	0,00

Dział	Rozdział	§	Nazwa	Plan	Z tego													
					Wydatki bieżące	z tego:								Wydatki majątkowe	z tego:		
						wydatki jednostek budżetowych,	z tego:		dotacje na zadania bieżące	świadczenia na rzecz osób fizycznych;	wydatki na programy finansowane z udziałem środków, o których mowa w art. 5 ust. 1 pkt 2 i 3	wypłaty z tytułu poręczeń i gwarancji	obsługa długu		inwestycje i zakupy inwestycyjne	w tym na programy finansowane z udziałem środków, o których mowa w art. 5 ust. 1 pkt 2 i 3,	zakup i objęcie akcji i udziałów oraz wniesienie wkładów do spółek prawa handlowego.
							wynagrodzenia i składki od nich naliczane	wydatki związane z realizacją ich statutowych zadań;									
1	2	3	4	5	6	7	8	9	10	11	12	13	14	15	16	17	18
	75414		Obrona cywilna	1 000,00	1 000,00	1 000,00	0,00	1 000,00	0,00	0,00	0,00	0,00	0,00	0,00	0,00	0,00	0,00
	75495		Pozostała działalność	542 700,00	17 500,00	0,00	0,00	0,00	0,00	0,00	17 500,00	0,00	0,00	525 200,00	525 200,00	525 200,00	0,00
756			Dochody od osób prawnych, od osób fizycznych i od innych jednostek nieposiadających osobowości prawnej oraz wydatki związane z ich poborem	52 500,00	52 500,00	52 500,00	39 800,00	12 700,00	0,00	0,00	0,00	0,00	0,00	0,00	0,00	0,00	0,00
	75647		Pobór podatków, opłat i niepodatkowych należności budżetowych	52 500,00	52 500,00	52 500,00	39 800,00	12 700,00	0,00	0,00	0,00	0,00	0,00	0,00	0,00	0,00	0,00
757			Obsługa długu publicznego	234 522,00	234 522,00	0,00	0,00	0,00	0,00	0,00	0,00	0,00	234 522,00	0,00	0,00	0,00	0,00
	75702		Obsługa papierów wartościowych, kredytów i pożyczek jednostek samorządu terytorialnego	234 522,00	234 522,00	0,00	0,00	0,00	0,00	0,00	0,00	0,00	234 522,00	0,00	0,00	0,00	0,00
758			Różne rozliczenia	120 725,00	120 725,00	120 725,00	0,00	120 725,00	0,00	0,00	0,00	0,00	0,00	0,00	0,00	0,00	0,00
	75818		Rezerwy ogólne i celowe	120 725,00	120 725,00	120 725,00	0,00	120 725,00	0,00	0,00	0,00	0,00	0,00	0,00	0,00	0,00	0,00
801			Oświata i wychowanie	5 451 787,00	4 814 876,00	4 635 751,00	3 597 967,00	1 037 784,00	13 440,00	165 685,00	0,00	0,00	0,00	636 911,00	636 911,00	0,00	0,00
	80101		Szkoły podstawowe	2 379 041,00	2 379 041,00	2 276 084,00	1 952 708,00	323 376,00	0,00	102 957,00	0,00	0,00	0,00	0,00	0,00	0,00	0,00
	80103		Oddziały przedszkolne w szkołach podstawowych	89 921,00	89 921,00	84 393,00	79 393,00	5 000,00	0,00	5 528,00	0,00	0,00	0,00	0,00	0,00	0,00	0,00
	80104		Przedszkola	489 550,00	489 550,00	463 410,00	363 810,00	99 600,00	13 440,00	12 700,00	0,00	0,00	0,00	0,00	0,00	0,00	0,00
	80110		Gimnazja	1 968 062,00	1 331 151,00	1 287 131,00	1 046 521,00	240 610,00	0,00	44 020,00	0,00	0,00	0,00	636 911,00	636 911,00	0,00	0,00
	80113		Dowożenie uczniów do szkół	282 230,00	282 230,00	282 230,00	7 230,00	275 000,00	0,00	0,00	0,00	0,00	0,00	0,00	0,00	0,00	0,00
	80146		Dokształcanie i doskonalenie nauczycieli	22 153,00	22 153,00	22 153,00	3 000,00	19 153,00	0,00	0,00	0,00	0,00	0,00	0,00	0,00	0,00	0,00
	80148		Stołówki szkolne	204 990,00	204 990,00	204 510,00	135 465,00	69 045,00	0,00	480,00	0,00	0,00	0,00	0,00	0,00	0,00	0,00
	80195		Pozostała działalność	15 840,00	15 840,00	15 840,00	9 840,00	6 000,00	0,00	0,00	0,00	0,00	0,00	0,00	0,00	0,00	0,00
851			Ochrona zdrowia	85 200,00	85 200,00	82 700,00	34 150,00	48 550,00	0,00	2 500,00	0,00	0,00	0,00	0,00	0,00	0,00	0,00
	85149		Programy polityki zdrowotnej	5 000,00	5 000,00	5 000,00	0,00	5 000,00	0,00	0,00	0,00	0,00	0,00	0,00	0,00	0,00	0,00
	85153		Zwalczanie narkomanii	12 000,00	12 000,00	12 000,00	4 000,00	8 000,00	0,00	0,00	0,00	0,00	0,00	0,00	0,00	0,00	0,00
	85154		Przeciwdziałanie alkoholizmowi	68 200,00	68 200,00	65 700,00	30 150,00	35 550,00	0,00	2 500,00	0,00	0,00	0,00	0,00	0,00	0,00	0,00
852			Pomoc społeczna	2 234 531,00	2 234 531,00	394 941,00	331 093,00	63 848,00	0,00	1 839 590,00	0,00	0,00	0,00	0,00	0,00	0,00	0,00
	85202		Domy pomocy społecznej	22 610,00	22 610,00	22 610,00	0,00	22 610,00	0,00	0,00	0,00	0,00	0,00	0,00	0,00	0,00	0,00
	85212		Świadczenia rodzinne, świadczenia z funduszu alimentacyjnego oraz składki na ubezpieczenia emerytalne i rentowe z ubezpieczenia społecznego	1 453 821,00	1 453 821,00	70 601,00	59 906,00	10 695,00	0,00	1 383 220,00	0,00	0,00	0,00	0,00	0,00	0,00	0,00
	85213		Składki na ubezpieczenie zdrowotne opłacane za osoby pobierające niektóre świadczenia z pomocy społecznej, niektóre świadczenia rodzinne oraz za osoby uczestniczące w zajęciach w centrum integracji społecznej.	12 800,00	12 800,00	12 800,00	12 800,00	0,00	0,00	0,00	0,00	0,00	0,00	0,00	0,00	0,00	0,00
	85214		Zasiłki i pomoc w naturze oraz składki na ubezpieczenia emerytalne i rentowe	286 730,00	286 730,00	1 730,00	1 730,00	0,00	0,00	285 000,00	0,00	0,00	0,00	0,00	0,00	0,00	0,00

Dział	Rozdział	§	Nazwa	Plan	Z tego													
					Wydatki bieżące	z tego:								Wydatki majątkowe	z tego:			
						wydatki jednostek budżetowych,	z tego:		dotacje na zadania bieżące	świadczenia na rzecz osób fizycznych;	wydatki na programy finansowane z udziałem środków, o których mowa w art. 5 ust. 1 pkt 2 i 3	wypłaty z tytułu poręczeń i gwarancji	obsługa długu		inwestycje i zakupy inwestycyjne	w tym:	zakup i objęcie akcji i udziałów oraz wniesienie wkładów do spółek prawa handlowego.
							wynagrodzenia i składki od nich naliczane	wydatki związane z realizacją ich statutowych zadań;								na programy finansowane z udziałem środków, o których mowa w art. 5 ust. 1 pkt 2 i 3	
1	2	3	4	5	6	7	8	9	10	11	12	13	14	15	16	17	18
	85215		Dodatki mieszkaniowe	30 000,00	30 000,00	0,00	0,00	0,00	0,00	30 000,00	0,00	0,00	0,00	0,00	0,00	0,00	0,00
	85216		Zasiłki stałe	117 000,00	117 000,00	0,00	0,00	0,00	0,00	117 000,00	0,00	0,00	0,00	0,00	0,00	0,00	0,00
	85219		Ośrodki pomocy społecznej	258 793,00	258 793,00	257 203,00	229 230,00	27 973,00	0,00	1 590,00	0,00	0,00	0,00	0,00	0,00	0,00	0,00
	85228		Usługi opiekuńcze i specjalistyczne usługi opiekuńcze	28 577,00	28 577,00	28 177,00	27 427,00	750,00	0,00	400,00	0,00	0,00	0,00	0,00	0,00	0,00	0,00
	85295		Pozostała działalność	24 200,00	24 200,00	1 820,00	0,00	1 820,00	0,00	22 380,00	0,00	0,00	0,00	0,00	0,00	0,00	0,00
854			Edukacyjna opieka wychowawcza	71 975,00	71 975,00	62 320,00	57 845,00	4 475,00	0,00	9 655,00	0,00	0,00	0,00	0,00	0,00	0,00	0,00
	85401		Świetlice szkolne	66 975,00	66 975,00	62 320,00	57 845,00	4 475,00	0,00	4 655,00	0,00	0,00	0,00	0,00	0,00	0,00	0,00
	85415		Pomoc materialna dla uczniów	5 000,00	5 000,00	0,00	0,00	0,00	0,00	5 000,00	0,00	0,00	0,00	0,00	0,00	0,00	0,00
900			Gospodarka komunalna i ochrona środowiska	447 935,00	411 935,00	322 000,00	0,00	322 000,00	89 935,00	0,00	0,00	0,00	0,00	36 000,00	36 000,00	0,00	0,00
	90002		Gospodarka odpadami	139 935,00	139 935,00	50 000,00	0,00	50 000,00	89 935,00	0,00	0,00	0,00	0,00	0,00	0,00	0,00	0,00
	90003		Oczyszczanie miast i wsi	30 000,00	30 000,00	30 000,00	0,00	30 000,00	0,00	0,00	0,00	0,00	0,00	0,00	0,00	0,00	0,00
	90004		Utrzymanie zieleni w miastach i gminach	17 000,00	17 000,00	17 000,00	0,00	17 000,00	0,00	0,00	0,00	0,00	0,00	0,00	0,00	0,00	0,00
	90015		Oświetlenie ulic, placów i dróg	261 000,00	225 000,00	225 000,00	0,00	225 000,00	0,00	0,00	0,00	0,00	0,00	36 000,00	36 000,00	0,00	0,00
921			Kultura i ochrona dziedzictwa narodowego	1 693 827,00	273 999,00	92 279,00	30 240,00	62 039,00	181 720,00	0,00	0,00	0,00	0,00	1 419 828,00	1 419 828,00	749 828,00	0,00
	92109		Domy i ośrodki kultury, świetlice i kluby	390 079,00	90 079,00	90 079,00	30 240,00	59 839,00	0,00	0,00	0,00	0,00	0,00	300 000,00	300 000,00	0,00	0,00
	92116		Biblioteki	531 720,00	171 720,00	0,00	0,00	0,00	171 720,00	0,00	0,00	0,00	0,00	360 000,00	360 000,00	0,00	0,00
	92120		Ochrona zabytków i opieka nad zabytkami	759 828,00	0,00	0,00	0,00	0,00	0,00	0,00	0,00	0,00	0,00	759 828,00	759 828,00	749 828,00	0,00
	92195		Pozostała działalność	12 200,00	12 200,00	2 200,00	0,00	2 200,00	10 000,00	0,00	0,00	0,00	0,00	0,00	0,00	0,00	0,00
926			Kultura fizyczna i sport	436 812,00	28 810,00	13 810,00	8 010,00	5 800,00	15 000,00	0,00	0,00	0,00	0,00	408 002,00	408 002,00	403 002,00	0,00
	92605		Zadania w zakresie kultury fizycznej i sportu	436 812,00	28 810,00	13 810,00	8 010,00	5 800,00	15 000,00	0,00	0,00	0,00	0,00	408 002,00	408 002,00	403 002,00	0,00
Wydatki razem:				**36 870 066,00**	**11 458 805,00**	**8 556 715,00**	**5 618 802,00**	**2 937 913,00**	**518 282,00**	**2 131 786,00**	**17 500,00**	**0,00**	**234 522,00**	**25 411 261,00**	**25 411 261,00**	**19 810 816,89**	**0,00**

Wydatki Urząd Gminy na 2010r - zest. nr 1 do Uchwały Budżetowej nr XLVI/260/09 z dn. 30-12-2009r

Dział	Rozdział	§	Nazwa	Plan	Z tego												
					Wydatki bieżące	z tego:								Wydatki majątkowe	z tego:		
						wydatki jednostek budżetowych,	z tego:		dotacje na zadania bieżące	świadczenia na rzecz osób fizycznych;	wydatki na programy finansowane z udziałem środków, o których mowa w art. 5 ust. 1 pkt 2 i 3	wypłaty z tytułu poręczeń i gwarancji	obsługa długu		inwestycje i zakupy inwestycyjne	w tym:	zakup i objęcie akcji i udziałów oraz wniesienie wkładów do spółek prawa handlowego.
							wynagrodzenia i składki od nich naliczane	wydatki związane z realizacją ich statutowych zadań;								na programy finansowane z udziałem środków, o których mowa w art. 5 ust. 1 pkt 2 i 3.	
1	2	3	4	5	6	7	8	9	10	11	12	13	14	15	16	17	18
010			Rolnictwo i łowiectwo	22 002 200,00	2 200,00	2 200,00	0,00	2 200,00	0,00	0,00	0,00	0,00	0,00	22 000 000,00	22 000 000,00	18 032 786,89	0,00
	01010		Infrastruktura wodociągowa i sanitacyjna wsi	22 000 000,00	0,00	0,00	0,00	0,00	0,00	0,00	0,00	0,00	0,00	22 000 000,00	22 000 000,00	18 032 786,89	0,00
	01030		Izby rolnicze	2 200,00	2 200,00	2 200,00	0,00	2 200,00	0,00	0,00	0,00	0,00	0,00	0,00	0,00	0,00	0,00
600			Transport i łączność	755 532,00	505 912,00	505 912,00	0,00	505 912,00	0,00	0,00	0,00	0,00	0,00	249 620,00	249 620,00	0,00	0,00
	60014		Drogi publiczne powiatowe	113 200,00	113 200,00	113 200,00	0,00	113 200,00	0,00	0,00	0,00	0,00	0,00	0,00	0,00	0,00	0,00
	60016		Drogi publiczne gminne	452 332,00	202 712,00	202 712,00	0,00	202 712,00	0,00	0,00	0,00	0,00	0,00	249 620,00	249 620,00	0,00	0,00
	60078		Usuwanie skutków klęsk żywiołowych	190 000,00	190 000,00	190 000,00	0,00	190 000,00	0,00	0,00	0,00	0,00	0,00	0,00	0,00	0,00	0,00
630			Turystyka	127 200,00	27 200,00	27 200,00	10 000,00	17 200,00	0,00	0,00	0,00	0,00	0,00	100 000,00	100 000,00	100 000,00	0,00
	63003		Zadania w zakresie upowszechniania turystyki	17 200,00	17 200,00	17 200,00	0,00	17 200,00	0,00	0,00	0,00	0,00	0,00	0,00	0,00	0,00	0,00
	63095		Pozostała działalność	110 000,00	10 000,00	10 000,00	10 000,00	0,00	0,00	0,00	0,00	0,00	0,00	100 000,00	100 000,00	100 000,00	0,00
700			Gospodarka mieszkaniowa	191 187,00	191 187,00	30 000,00	0,00	30 000,00	161 187,00	0,00	0,00	0,00	0,00	0,00	0,00	0,00	0,00
	70004		Różne jednostki obsługi gospodarki mieszkaniowej	161 187,00	161 187,00	0,00	0,00	0,00	161 187,00	0,00	0,00	0,00	0,00	0,00	0,00	0,00	0,00
	70005		Gospodarka gruntami i nieruchomościami	30 000,00	30 000,00	30 000,00	0,00	30 000,00	0,00	0,00	0,00	0,00	0,00	0,00	0,00	0,00	0,00
710			Działalność usługowa	223 000,00	223 000,00	223 000,00	8 000,00	215 000,00	0,00	0,00	0,00	0,00	0,00	0,00	0,00	0,00	0,00
	71004		Plany zagospodarowania przestrzennego	213 000,00	213 000,00	213 000,00	8 000,00	205 000,00	0,00	0,00	0,00	0,00	0,00	0,00	0,00	0,00	0,00
	71035		Cmentarze	10 000,00	10 000,00	10 000,00	0,00	10 000,00	0,00	0,00	0,00	0,00	0,00	0,00	0,00	0,00	0,00
750			Administracja publiczna	2 005 819,00	1 890 119,00	1 873 763,00	1 477 080,00	396 683,00	2 000,00	114 356,00	0,00	0,00	0,00	15 700,00	15 700,00	0,00	0,00
	75011		Urzędy wojewódzkie	111 570,00	111 570,00	111 570,00	108 570,00	3 000,00	0,00	0,00	0,00	0,00	0,00	0,00	0,00	0,00	0,00
	75022		Rady gmin (miast i miast na prawach powiatu)	120 890,00	120 890,00	8 034,00	0,00	8 034,00	0,00	112 856,00	0,00	0,00	0,00	0,00	0,00	0,00	0,00
	75023		Urzędy gmin (miast i miast na prawach powiatu)	1 711 110,00	1 695 410,00	1 693 910,00	1 368 510,00	325 400,00	0,00	1 500,00	0,00	0,00	0,00	15 700,00	15 700,00	0,00	0,00
	75075		Promocja jednostek samorządu terytorialnego	52 000,00	52 000,00	50 000,00	0,00	50 000,00	2 000,00	0,00	0,00	0,00	0,00	0,00	0,00	0,00	0,00
	75095		Pozostała działalność	10 249,00	10 249,00	10 249,00	0,00	10 249,00	0,00	0,00	0,00	0,00	0,00	0,00	0,00	0,00	0,00
751			Urzędy naczelnych organów władzy państwowej, kontroli i ochrony prawa oraz sądownictwa	880,00	880,00	880,00	587,00	293,00	0,00	0,00	0,00	0,00	0,00	0,00	0,00	0,00	0,00
	75101		Urzędy naczelnych organów władzy państwowej, kontroli i ochrony prawa	880,00	880,00	880,00	587,00	293,00	0,00	0,00	0,00	0,00	0,00	0,00	0,00	0,00	0,00
754			Bezpieczeństwo publiczne i ochrona przeciwpożarowa	734 434,00	189 234,00	116 734,00	24 030,00	92 704,00	55 000,00	0,00	17 500,00	0,00	0,00	545 200,00	545 200,00	525 200,00	0,00
	75412		Ochotnicze straże pożarne	190 734,00	170 734,00	115 734,00	24 030,00	91 704,00	55 000,00	0,00	0,00	0,00	0,00	20 000,00	20 000,00	0,00	0,00

Dział	Rozdział	§	Nazwa	Plan	Z tego													
					Wydatki bieżące	z tego:									Wydatki majątkowe	z tego:		
						wydatki jednostek budżetowych,	z tego:		dotacje na zadania bieżące	świadczenia na rzecz osób fizycznych;	wydatki na programy finansowane z udziałem środków, o których mowa w art. 5 ust. 1 pkt 2 i 3	wypłaty z tytułu poręczeń i gwarancji	obsługa długu		inwestycje i zakupy inwestycyjne	w tym:	
							wynagrodzenia i składki od nich naliczane	wydatki związane z realizacją ich statutowych zadań;								na programy finansowane z udziałem środków, o których mowa w art. 5 ust. 1 pkt 2 i 3,	zakup i objęcie akcji i udziałów oraz wniesienie wkładów do spółek prawa handlowego.
1	2	3	4	5	6	7	8	9	10	11	12	13	14	15	16	17	18
	75414		Obrona cywilna	1 000,00	1 000,00	1 000,00	0,00	1 000,00	0,00	0,00	0,00	0,00	0,00	0,00	0,00	0,00	0,00
	75495		Pozostała działalność	542 700,00	17 500,00	0,00	0,00	0,00	0,00	0,00	17 500,00	0,00	0,00	525 200,00	525 200,00	525 200,00	0,00
756			Dochody od osób prawnych, od osób fizycznych i od innych jednostek nieposiadających osobowości prawnej oraz wydatki związane z ich poborem	52 500,00	52 500,00	52 500,00	39 800,00	12 700,00	0,00	0,00	0,00	0,00	0,00	0,00	0,00	0,00	0,00
	75647		Pobór podatków, opłat i niepodatkowych należności budżetowych	52 500,00	52 500,00	52 500,00	39 800,00	12 700,00	0,00	0,00	0,00	0,00	0,00	0,00	0,00	0,00	0,00
757			Obsługa długu publicznego	234 522,00	234 522,00	0,00	0,00	0,00	0,00	0,00	0,00	0,00	234 522,00	0,00	0,00	0,00	0,00
	75702		Obsługa papierów wartościowych, kredytów i pożyczek jednostek samorządu terytorialnego	234 522,00	234 522,00	0,00	0,00	0,00	0,00	0,00	0,00	0,00	234 522,00	0,00	0,00	0,00	0,00
758			Różne rozliczenia	120 725,00	120 725,00	120 725,00	0,00	120 725,00	0,00	0,00	0,00	0,00	0,00	0,00	0,00	0,00	0,00
	75818		Rezerwy ogólne i celowe	120 725,00	120 725,00	120 725,00	0,00	120 725,00	0,00	0,00	0,00	0,00	0,00	0,00	0,00	0,00	0,00
801			Oświata i wychowanie	932 581,00	295 670,00	282 230,00	7 230,00	275 000,00	13 440,00	0,00	0,00	0,00	0,00	636 911,00	636 911,00	0,00	0,00
	80104		Przedszkola	13 440,00	13 440,00	0,00	0,00	0,00	13 440,00	0,00	0,00	0,00	0,00	0,00	0,00	0,00	0,00
	80110		Gimnazja	636 911,00	0,00	0,00	0,00	0,00	0,00	0,00	0,00	0,00	0,00	636 911,00	636 911,00	0,00	0,00
	80113		Dowożenie uczniów do szkół	282 230,00	282 230,00	282 230,00	7 230,00	275 000,00	0,00	0,00	0,00	0,00	0,00	0,00	0,00	0,00	0,00
851			Ochrona zdrowia	85 200,00	85 200,00	82 700,00	34 150,00	48 550,00	0,00	2 500,00	0,00	0,00	0,00	0,00	0,00	0,00	0,00
	85149		Programy polityki zdrowotnej	5 000,00	5 000,00	5 000,00	0,00	5 000,00	0,00	0,00	0,00	0,00	0,00	0,00	0,00	0,00	0,00
	85153		Zwalczanie narkomanii	12 000,00	12 000,00	12 000,00	4 000,00	8 000,00	0,00	0,00	0,00	0,00	0,00	0,00	0,00	0,00	0,00
	85154		Przeciwdziałanie alkoholizmowi	68 200,00	68 200,00	65 700,00	30 150,00	35 550,00	0,00	2 500,00	0,00	0,00	0,00	0,00	0,00	0,00	0,00
852			Pomoc społeczna	1 484 521,00	1 484 521,00	71 301,00	60 606,00	10 695,00	0,00	1 413 220,00	0,00	0,00	0,00	0,00	0,00	0,00	0,00
	85212		Świadczenia rodzinne, świadczenia z funduszu alimentacyjnego oraz składki na ubezpieczenia emerytalne i rentowe z ubezpieczenia społecznego	1 453 821,00	1 453 821,00	70 601,00	59 906,00	10 695,00	0,00	1 383 220,00	0,00	0,00	0,00	0,00	0,00	0,00	0,00
	85213		Składki na ubezpieczenie zdrowotne opłacane za osoby pobierające niektóre świadczenia z pomocy społecznej, niektóre świadczenia rodzinne oraz za osoby uczestniczące w zajęciach w centrum integracji społecznej.	700,00	700,00	700,00	700,00	0,00	0,00	0,00	0,00	0,00	0,00	0,00	0,00	0,00	0,00
	85215		Dodatki mieszkaniowe	30 000,00	30 000,00	0,00	0,00	0,00	0,00	30 000,00	0,00	0,00	0,00	0,00	0,00	0,00	0,00
854			Edukacyjna opieka wychowawcza	5 000,00	5 000,00	0,00	0,00	0,00	0,00	5 000,00	0,00	0,00	0,00	0,00	0,00	0,00	0,00
	85415		Pomoc materialna dla uczniów	5 000,00	5 000,00	0,00	0,00	0,00	0,00	5 000,00	0,00	0,00	0,00	0,00	0,00	0,00	0,00
900			Gospodarka komunalna i ochrona środowiska	447 935,00	411 935,00	322 000,00	0,00	322 000,00	89 935,00	0,00	0,00	0,00	0,00	36 000,00	36 000,00	0,00	0,00
	90002		Gospodarka odpadami	139 935,00	139 935,00	50 000,00	0,00	50 000,00	89 935,00	0,00	0,00	0,00	0,00	0,00	0,00	0,00	0,00
	90003		Oczyszczanie miast i wsi	30 000,00	30 000,00	30 000,00	0,00	30 000,00	0,00	0,00	0,00	0,00	0,00	0,00	0,00	0,00	0,00
	90004		Utrzymanie zieleni w miastach i gminach	17 000,00	17 000,00	17 000,00	0,00	17 000,00	0,00	0,00	0,00	0,00	0,00	0,00	0,00	0,00	0,00

Dział	Rozdział	§	Nazwa	Plan	Z tego												
					Wydatki bieżące	z tego:								Wydatki majątkowe	z tego		
						wydatki jednostek budżetowych,	z tego:		dotacje na zadania bieżące	świadczenia na rzecz osób fizycznych;	wydatki na programy finansowane z udziałem środków, o których mowa w art. 5 ust. 1 pkt 2 i 3	wypłaty z tytułu poręczeń i gwarancji	obsługa długu		inwestycje i zakupy inwestycyjne	w tym:	zakup i objęcie akcji i udziałów oraz wniesienie wkładów do spółek prawa handlowego.
							wynagrodzenia i składki od nich naliczane	wydatki związane z realizacją ich statutowych zadań;								na programy finansowane z udziałem środków, o których mowa w art. 5 ust. 1 pkt 2 i 3,	
1	2	3	4	5	6	7	8	9	10	11	12	13	14	15	16	17	18
	90015		Oświetlenie ulic, placów i dróg	261 000,00	225 000,00	225 000,00	0,00	225 000,00	0,00	0,00	0,00	0,00	0,00	36 000,00	36 000,00	0,00	0,00
921			Kultura i ochrona dziedzictwa narodowego	1 693 827,00	273 999,00	92 279,00	30 240,00	62 039,00	181 720,00	0,00	0,00	0,00	0,00	1 419 828,00	1 419 828,00	749 828,00	0,00
	92109		Domy i ośrodki kultury, świetlice i kluby	390 079,00	90 079,00	90 079,00	30 240,00	59 839,00	0,00	0,00	0,00	0,00	0,00	300 000,00	300 000,00	0,00	0,00
	92116		Biblioteki	531 720,00	171 720,00	0,00	0,00	0,00	171 720,00	0,00	0,00	0,00	0,00	360 000,00	360 000,00	0,00	0,00
	92120		Ochrona zabytków i opieka nad zabytkami	759 828,00	0,00	0,00	0,00	0,00	0,00	0,00	0,00	0,00	0,00	759 828,00	759 828,00	749 828,00	0,00
	92195		Pozostała działalność	12 200,00	12 200,00	2 200,00	0,00	2 200,00	10 000,00	0,00	0,00	0,00	0,00	0,00	0,00	0,00	0,00
926			Kultura fizyczna i sport	436 812,00	28 810,00	13 810,00	8 010,00	5 800,00	15 000,00	0,00	0,00	0,00	0,00	408 002,00	408 002,00	403 002,00	0,00
	92605		Zadania w zakresie kultury fizycznej i sportu	436 812,00	28 810,00	13 810,00	8 010,00	5 800,00	15 000,00	0,00	0,00	0,00	0,00	408 002,00	408 002,00	403 002,00	0,00
Wydatki razem:				**31 533 875,00**	**6 122 614,00**	**3 817 234,00**	**1 699 733,00**	**2 117 501,00**	**518 282,00**	**1 535 076,00**	**17 500,00**	**0,00**	**234 522,00**	**25 411 261,00**	**25 411 261,00**	**19 810 816,89**	**0,00**

Wydatki Szkoła Podstawowa w Barcinku na 2010r - zest. nr 2 do Uchwały Budżetowej nr XLVI/260/09 z dn. 30-12-2009r

Dział	Rozdział	§	Nazwa	Plan	Z tego													
					Wydatki bieżące	z tego:								Wydatki majątkowe	z tego:		
						wydatki jednostek budżetowych,	z tego:		dotacje na zadania bieżące	świadczenia na rzecz osób fizycznych;	wydatki na programy finansowane z udziałem środków, o których mowa w art. 5 ust. 1 pkt 2 i 3	wypłaty z tytułu poręczeń i gwarancji	obsługa długu		inwestycje i zakupy inwestycyjne	w tym:	zakup i objęcie akcji i udziałów oraz wniesienie wkładów do spółek prawa handlowego.
							wynagrodzenia i składki od nich naliczane	wydatki związane z realizacją ich statutowych zadań;								na programy finansowane z udziałem środków, o których mowa w art. 5 ust. 1 pkt 2 i 3,	
1	2	3	4	5	6	7	8	9	10	11	12	13	14	15	16	17	18
801			Oświata i wychowanie	957 437,00	957 437,00	915 080,00	778 470,00	136 610,00	0,00	42 357,00	0,00	0,00	0,00	0,00	0,00	0,00	0,00
	80101		Szkoły podstawowe	936 282,00	936 282,00	893 925,00	765 630,00	128 295,00	0,00	42 357,00	0,00	0,00	0,00	0,00	0,00	0,00	0,00
	80146		Dokształcanie i doskonalenie nauczycieli	5 315,00	5 315,00	5 315,00	3 000,00	2 315,00	0,00	0,00	0,00	0,00	0,00	0,00	0,00	0,00	0,00
	80195		Pozostała działalność	15 840,00	15 840,00	15 840,00	9 840,00	6 000,00	0,00	0,00	0,00	0,00	0,00	0,00	0,00	0,00	0,00
854			Edukacyjna opieka wychowawcza	41 070,00	41 070,00	38 293,00	35 793,00	2 500,00	0,00	2 777,00	0,00	0,00	0,00	0,00	0,00	0,00	0,00
	85401		Świetlice szkolne	41 070,00	41 070,00	38 293,00	35 793,00	2 500,00	0,00	2 777,00	0,00	0,00	0,00	0,00	0,00	0,00	0,00
			Wydatki razem:	**998 507,00**	**998 507,00**	**953 373,00**	**814 263,00**	**139 110,00**	**0,00**	**45 134,00**	**0,00**	**0,00**	**0,00**	**0,00**	**0,00**	**0,00**	**0,00**

Wydatki Szkoła Podstawowa w Kopańcu na 2010r - zest. nr 3 do Uchwały Budżetowej nr XLVI/260/09 z dn. 30-12-2009r

Dział	Rozdział	§	Nazwa	Plan	Z tego												
					Wydatki bieżące	z tego:								Wydatki majątkowe	z tego:		
						wydatki jednostek budżetowych,	z tego:		dotacje na zadania bieżące	świadczenia na rzecz osób fizycznych;	wydatki na programy finansowane z udziałem środków, o których mowa w art. 5 ust. 1 pkt 2 i 3	wypłaty z tytułu poręczeń i gwarancji	obsługa długu		inwestycje i zakupy inwestycyjne	w tym:	zakup i objęcie akcji i udziałów oraz wniesienie wkładów do spółek prawa handlowego.
							wynagrodzenia i składki od nich naliczane	wydatki związane z realizacją ich statutowych zadań;								na programy finansowane z udziałem środków, o których mowa w art. 5 ust. 1 pkt 2 i 3;	
1	2	3	4	5	6	7	8	9	10	11	12	13	14	15	16	17	18
801			Oświata i wychowanie	720 716,00	720 716,00	687 688,00	580 119,00	107 569,00	0,00	33 028,00	0,00	0,00	0,00	0,00	0,00	0,00	0,00
	80101		Szkoły podstawowe	678 618,00	678 618,00	648 018,00	547 003,00	101 015,00	0,00	30 600,00	0,00	0,00	0,00	0,00	0,00	0,00	0,00
	80103		Oddziały przedszkolne w szkołach podstawowych	38 044,00	38 044,00	35 616,00	33 116,00	2 500,00	0,00	2 428,00	0,00	0,00	0,00	0,00	0,00	0,00	0,00
	80146		Dokształcanie i doskonalenie nauczycieli	4 054,00	4 054,00	4 054,00	0,00	4 054,00	0,00	0,00	0,00	0,00	0,00	0,00	0,00	0,00	0,00
			Wydatki razem:	**720 716,00**	**720 716,00**	**687 688,00**	**580 119,00**	**107 569,00**	**0,00**	**33 028,00**	**0,00**	**0,00**	**0,00**	**0,00**	**0,00**	**0,00**	**0,00**

Wydatki Szkoła Podstawowa w Wojcieszycach na 2010r - zest. nr 4 do Uchwały Budżetowej nr XLVI/260/09 z dn. 30-12-2009r

Dział	Rozdział	§	Nazwa	Plan	Z tego												
					Wydatki bieżące	z tego:								Wydatki majątkowe	z tego:		
						wydatki jednostek budżetowych;	z tego:		dotacje na zadania bieżące	świadczenia na rzecz osób fizycznych;	wydatki na programy finansowane z udziałem środków, o których mowa w art. 5 ust. 1 pkt 2 i 3	wypłaty z tytułu poręczeń i gwarancji	obsługa długu		inwestycje i zakupy inwestycyjne	w tym:	zakup i objęcie akcji i udziałów oraz wniesienie wkładów do spółek prawa handlowego.
							wynagrodzenia i składki od nich naliczane	wydatki związane z realizacją ich statutowych zadań;								na programy finansowane z udziałem środków, o których mowa w art. 5 ust. 1 pkt 2 i 3,	
1	2	3	4	5	6	7	8	9	10	11	12	13	14	15	16	17	18
801			Oświata i wychowanie	820 602,00	820 602,00	787 502,00	686 352,00	101 150,00	0,00	33 100,00	0,00	0,00	0,00	0,00	0,00	0,00	0,00
	80101		Szkoły podstawowe	764 141,00	764 141,00	734 141,00	640 075,00	94 066,00	0,00	30 000,00	0,00	0,00	0,00	0,00	0,00	0,00	0,00
	80103		Oddziały przedszkolne w szkołach podstawowych	51 877,00	51 877,00	48 777,00	46 277,00	2 500,00	0,00	3 100,00	0,00	0,00	0,00	0,00	0,00	0,00	0,00
	80146		Dokształcanie i doskonalenie nauczycieli	4 584,00	4 584,00	4 584,00	0,00	4 584,00	0,00	0,00	0,00	0,00	0,00	0,00	0,00	0,00	0,00
			Wydatki razem:	**820 602,00**	**820 602,00**	**787 502,00**	**686 352,00**	**101 150,00**	**0,00**	**33 100,00**	**0,00**	**0,00**	**0,00**	**0,00**	**0,00**	**0,00**	**0,00**

Wydatki Gminne Przedszkole w Starej Kamienicy na 2010r - zest nr 5 do Uchwały Budżetowej nr XLVI/260/09 z dn. 30-12-2009r

Dział	Rozdział	§	Nazwa	Plan	Z tego												
					Wydatki bieżące	z tego:								Wydatki majątkowe	z tego:		
						wydatki jednostek budżetowych,	z tego:		dotacje na zadania bieżące	świadczenia na rzecz osób fizycznych;	wydatki na programy finansowane z udziałem środków, o których mowa w art. 5 ust. 1 pkt 2 i 3	wypłaty z tytułu poręczeń i gwarancji	obsługa długu		inwestycje i zakupy inwestycyjne	w tym: na programy finansowane z udziałem środków, o których mowa w art. 5 ust. 1 pkt 2 i 3,	zakup i objęcie akcji i udziałów oraz wniesienie wkładów do spółek prawa handlowego.
							wynagrodzenia i składki od nich naliczane	wydatki związane z realizacją ich statutowych zadań;									
1	2	3	4	5	6	7	8	9	10	11	12	13	14	15	16	17	18
801			Oświata i wychowanie	477 910,00	477 910,00	465 210,00	363 810,00	101 400,00	0,00	12 700,00	0,00	0,00	0,00	0,00	0,00	0,00	0,00
	80104		Przedszkola	476 110,00	476 110,00	463 410,00	363 810,00	99 600,00	0,00	12 700,00	0,00	0,00	0,00	0,00	0,00	0,00	0,00
	80146		Dokształcanie i doskonalenie nauczycieli	1 800,00	1 800,00	1 800,00	0,00	1 800,00	0,00	0,00	0,00	0,00	0,00	0,00	0,00	0,00	0,00
Wydatki razem:				**477 910,00**	**477 910,00**	**465 210,00**	**363 810,00**	**101 400,00**	**0,00**	**12 700,00**	**0,00**	**0,00**	**0,00**	**0,00**	**0,00**	**0,00**	**0,00**

Wydatki Gimnazjum w Starej Kamienicy na 2010r - zest nr 6 do Uchwały Budżetowej nr XLVI/260/09 z dn. 30-12-2009r

Dział	Rozdział	§	Nazwa	Plan	Z tego												
					Wydatki bieżące	z tego:								Wydatki majątkowe	z tego		
						wydatki jednostek budżetowych,	z tego:		dotacje na zadania bieżące	świadczenia na rzecz osób fizycznych,	wydatki na programy finansowane z udziałem środków, o których mowa w art. 5 ust. 1 pkt 2 i 3	wypłaty z tytułu poręczeń i gwarancji	obsługa długu		inwestycje i zakupy inwestycyjne	w tym	zakup i objęcie akcji i udziałów oraz wniesienie wkładów do spółek prawa handlowego.
							wynagrodzenia i składki od nich naliczane	wydatki związane z realizacją ich statutowych zadań;								na programy finansowane z udziałem środków, o których mowa w art. 5 ust. 1 pkt 2 i 3,	
1	2	3	4	5	6	7	8	9	10	11	12	13	14	15	16	17	18
801			Oświata i wychowanie	1 542 541,00	1 542 541,00	1 498 041,00	1 181 986,00	316 055,00	0,00	44 500,00	0,00	0,00	0,00	0,00	0,00	0,00	0,00
	80110		Gimnazja	1 331 151,00	1 331 151,00	1 287 131,00	1 046 521,00	240 610,00	0,00	44 020,00	0,00	0,00	0,00	0,00	0,00	0,00	0,00
	80146		Dokształcanie i doskonalenie nauczycieli	6 400,00	6 400,00	6 400,00	0,00	6 400,00	0,00	0,00	0,00	0,00	0,00	0,00	0,00	0,00	0,00
	80148		Stołówki szkolne	204 990,00	204 990,00	204 510,00	135 465,00	69 045,00	0,00	480,00	0,00	0,00	0,00	0,00	0,00	0,00	0,00
854			Edukacyjna opieka wychowawcza	25 905,00	25 905,00	24 027,00	22 052,00	1 975,00	0,00	1 878,00	0,00	0,00	0,00	0,00	0,00	0,00	0,00
	85401		Świetlice szkolne	25 905,00	25 905,00	24 027,00	22 052,00	1 975,00	0,00	1 878,00	0,00	0,00	0,00	0,00	0,00	0,00	0,00
Wydatki razem:				**1 568 446,00**	**1 568 446,00**	**1 522 068,00**	**1 204 038,00**	**318 030,00**	**0,00**	**46 378,00**	**0,00**	**0,00**	**0,00**	**0,00**	**0,00**	**0,00**	**0,00**

Wydatki Gminnego Ośrodka Pomocy Społecznej na 2010r - zest. nr 7 do Uchwały Budżetowej nr XLVI/260/09 z dn. 30-12-2009r

Dział	Rozdział	§	Nazwa	Plan	Z tego												
					Wydatki bieżące	z tego:								Wydatki majątkowe	z tego:		
						wydatki jednostek budżetowych,	z tego:		dotacje na zadania bieżące	świadczenia na rzecz osób fizycznych,	wydatki na programy finansowane z udziałem środków, o których mowa w art. 5 ust. 1 pkt 2 i 3	wypłaty z tytułu poręczeń i gwarancji	obsługa długu		inwestycje i zakupy inwestycyjne	w tym:	zakup i objęcie akcji i udziałów oraz wniesienie wkładów do spółek prawa handlowego.
							wynagrodzenia i składki od nich naliczane	wydatki związane z realizacją ich statutowych zadań,								na programy finansowane z udziałem środków, o których mowa w art. 5 ust. 1 pkt 2 i 3,	
1	2	3	4	5	6	7	8	9	10	11	12	13	14	15	16	17	18
852			Pomoc społeczna	750 010,00	750 010,00	323 640,00	270 487,00	53 153,00	0,00	426 370,00	0,00	0,00	0,00	0,00	0,00	0,00	0,00
	85202		Domy pomocy społecznej	22 610,00	22 610,00	22 610,00	0,00	22 610,00	0,00	0,00	0,00	0,00	0,00	0,00	0,00	0,00	0,00
	85213		Składki na ubezpieczenie zdrowotne opłacane za osoby pobierające niektóre świadczenia z pomocy społecznej, niektóre świadczenia rodzinne oraz za osoby uczestniczące w zajęciach w centrum integracji społecznej.	12 100,00	12 100,00	12 100,00	12 100,00	0,00	0,00	0,00	0,00	0,00	0,00	0,00	0,00	0,00	0,00
	85214		Zasiłki i pomoc w naturze oraz składki na ubezpieczenia emerytalne i rentowe	286 730,00	286 730,00	1 730,00	1 730,00	0,00	0,00	285 000,00	0,00	0,00	0,00	0,00	0,00	0,00	0,00
	85216		Zasiłki stałe	117 000,00	117 000,00	0,00	0,00	0,00	0,00	117 000,00	0,00	0,00	0,00	0,00	0,00	0,00	0,00
	85219		Ośrodki pomocy społecznej	258 793,00	258 793,00	257 203,00	229 230,00	27 973,00	0,00	1 590,00	0,00	0,00	0,00	0,00	0,00	0,00	0,00
	85228		Usługi opiekuńcze i specjalistyczne usługi opiekuńcze	28 577,00	28 577,00	28 177,00	27 427,00	750,00	0,00	400,00	0,00	0,00	0,00	0,00	0,00	0,00	0,00
	85295		Pozostała działalność	24 200,00	24 200,00	1 820,00	0,00	1 820,00	0,00	22 380,00	0,00	0,00	0,00	0,00	0,00	0,00	0,00
			Wydatki razem:	**750 010,00**	**750 010,00**	**323 640,00**	**270 487,00**	**53 153,00**	**0,00**	**426 370,00**	**0,00**	**0,00**	**0,00**	**0,00**	**0,00**	**0,00**	**0,00**

Limit wydatków majątkowych na 2010 rok

Załącznik nr 3 do Uchwały Budżetowej nr XLVI/260/09 z dn. 30-12-2009r

Dział	Rozdział	Paragraf	Treść	Wartość
010			**Rolnictwo i łowiectwo**	**22 000 000,00**
	01010		Infrastruktura wodociągowa i sanitacyjna wsi	22 000 000,00
		6050	Wydatki inwestycyjne jednostek budżetowych	3 967 213,11
			Budowa sieci kanalizacji sanitarnej i wodociągowej wraz z obiektami towarzyszącymi dla miejscowości Stara Kamienica, Kromnów i Kopaniec	3 967 213,11
		6058	Wydatki inwestycyjne jednostek budżetowych	15 327 868,86
			Budowa sieci kanalizacji sanitarnej i wodociągowej wraz z obiektami towarzyszącymi dla miejscowości Stara Kamienica, Kromnów i Kopaniec	15 327 868,86
		6059	Wydatki inwestycyjne jednostek budżetowych	2 704 918,03
			Budowa sieci kanalizacji sanitarnej i wodociągowej wraz z obiektami towarzyszącymi dla miejscowości Stara Kamienica, Kromnów i Kopaniec	2 704 918,03
600			**Transport i łączność**	**249 620,00**
	60016		Drogi publiczne gminne	249 620,00
		6050	Wydatki inwestycyjne jednostek budżetowych	184 620,00
			Modernizacja drogi gminnej nr 351/4 w Kromnowie	59 000,00
			Modernizacja drogi gminnej nr 434/4 w Wojcieszycach wraz z dokumentacją	99 000,00
			Poprawa bezpieczeństwa poprzez budowę przejścia dla pieszych w Rybnicy	26 620,00
		6210	Dotacje celowe z budżetu na finansowanie lub dofinansowanie kosztów realizacji inwestycji i zakupów inwestycyjnych zakładów budżetowych	65 000,00
			Zakup UNIMOGA	65 000,00
630			**Turystyka**	**100 000,00**
	63095		Pozostała działalność	100 000,00
		6068	Wydatki na zakupy inwestycyjne jednostek budżetowych	85 000,00
			EuRegioVitale 2011 - Centrum Promocji Turystyki Zdrowotnej w Kopańcu	85 000,00
		6069	Wydatki na zakupy inwestycyjne jednostek budżetowych	15 000,00
			EuRegioVitale 2011 - Centrum Promocji Turystyki Zdrowotnej w Kopańcu	15 000,00
750			**Administracja publiczna**	**15 700,00**
	75023		Urzędy gmin (miast i miast na prawach powiatu)	15 700,00
		6050	Wydatki inwestycyjne jednostek budżetowych	15 700,00
			Informatyzacja w ramach e-Urzędu UG	15 700,00
754			**Bezpieczeństwo publiczne i ochrona przeciwpożarowa**	**545 200,00**
	75412		Ochotnicze straże pożarne	20 000,00
		6050	Wydatki inwestycyjne jednostek budżetowych	20 000,00
			Budowa remizy OSP w Kopańcu	10 000,00
			Budowa remizy OSP w Starej Kamienicy	10 000,00
	75495		Pozostała działalność	525 200,00
		6068	Wydatki na zakupy inwestycyjne jednostek budżetowych	446 420,00
			Tworzenie zintegrowanych polsko-czeskich struktur współpracy w zakresie zapobiegania i usuwania skutków klęsk żywiołowych w pasie transgranicznym	446 420,00
		6069	Wydatki na zakupy inwestycyjne jednostek budżetowych	78 780,00
			Tworzenie zintegrowanych polsko-czeskich struktur współpracy w zakresie zapobiegania i usuwania skutków klęsk żywiołowych w pasie transgranicznym	78 780,00
801			**Oświata i wychowanie**	**636 911,00**
	80110		Gimnazja	636 911,00

		6050	Wydatki inwestycyjne jednostek budżetowych	636 911,00
			Rozbudowa bazy dydaktyczna-sportowej w Gminie Stara Kamienica	450 000,00
			Spłata zobowiązania długoterminowego za Budowę sali gimnastycznej w Starej Kamienicy	186 911,00
900			**Gospodarka komunalna i ochrona środowiska**	**36 000,00**
	90015		Oświetlenie ulic, placów i dróg	36 000,00
		6050	Wydatki inwestycyjne jednostek budżetowych	36 000,00
			Doświetlenie dróg gminnych	36 000,00
921			**Kultura i ochrona dziedzictwa narodowego**	**1 419 828,00**
	92109		Domy i ośrodki kultury, świetlice i kluby	300 000,00
		6050	Wydatki inwestycyjne jednostek budżetowych	300 000,00
			Remont i modernizacja wielofunkcyjnej świetlicy wiejskiej w Wojcieszycach	300 000,00
	92116		Biblioteki	360 000,00
		6220	Dotacje celowe z budżetu na finansowanie lub dofinansowanie kosztów realizacji inwestycji i zakupów inwestycyjnych innych jednostek sektora finansów publicznych	360 000,00
			Remont i modernizacja budynku świetlicy wiejskiej z biblioteką w Rybnicy	360 000,00
	92120		Ochrona zabytków i opieka nad zabytkami	759 828,00
		6050	Wydatki inwestycyjne jednostek budżetowych	10 000,00
			Remont kościoła poewangelickiego w Wojcieszycach	10 000,00
		6058	Wydatki inwestycyjne jednostek budżetowych	524 879,60
			Rewitalizacja zabytkowego kościoła poewangelickiego w Kromnowie gmina Stara Kamienica z przeznaczeniem na Artystyczną Galerię Izerską	524 879,60
		6059	Wydatki inwestycyjne jednostek budżetowych	224 948,40
			Rewitalizacja zabytkowego kościoła poewangelickiego w Kromnowie gmina Stara Kamienica z przeznaczeniem na Artystyczną Galerię Izerską	224 948,40
926			**Kultura fizyczna i sport**	**408 002,00**
	92605		Zadania w zakresie kultury fizycznej i sportu	408 002,00
		6050	Wydatki inwestycyjne jednostek budżetowych	5 000,00
			Budowa wielofunkcyjnego boiska sportowego w Kopańcu na działce nr 774	5 000,00
		6058	Wydatki inwestycyjne jednostek budżetowych	340 002,00
			Współpraca gminy Korenov i Stara Kameinica oraz ich społeczności lokalnych w zakresie działań kulturalnych i rekreacyjnych dla dzieci i młodzieży	340 002,00
		6059	Wydatki inwestycyjne jednostek budżetowych	63 000,00
			Współpraca gminy Korenov i Stara Kameinica oraz ich społeczności lokalnych w zakresie działań kulturalnych i rekreacyjnych dla dzieci i młodzieży	63 000,00
			Razem	25 411 261,00

Limity wydatków na wieloletnie programy inwestycyjne w latach 2010-2012

Załącznik nr 4 do Uchwały Budżetowej nr XLVI/260/09 z dn. 30-12-2009r

Program/Zadanie/Rok/Źródło		Klasyfikacja	Okres realizacji	Wartość
				56 590 662,15
Budowa remizy OSP w Kopańcu		//	2010 - 2012	800 000,00
Rok 2010, w tym ze źródeł:				10 000,00
Dochody własne jst	10 000,00			
Rok 2011, w tym ze źródeł:				400 000,00
Dochody własne jst	60 000,00			
Środki wymienione w art. 5 ust. 1 pkt 2 i 3 u.f.p	340 000,00			
Rok 2012, w tym ze źródeł:				390 000,00
Dochody własne jst	62 750,00			
Środki wymienione w art. 5 ust. 1 pkt 2 i 3 u.f.p	327 250,00			
Budowa remizy OSP w Starej Kamienicy		//	2009 - 2012	800 000,00
Rok 2009, w tym ze źródeł:				1 708,00
Dochody własne jst	1 708,00			
Rok 2010, w tym ze źródeł:				10 000,00
Dochody własne jst	10 000,00			
Rok 2011, w tym ze źródeł:				400 000,00
Dochody własne jst	60 000,00			
Środki wymienione w art. 5 ust. 1 pkt 2 i 3 u.f.p	340 000,00			
Rok 2012, w tym ze źródeł:				388 292,00
Dochody własne jst	62 493,80			
Środki wymienione w art. 5 ust. 1 pkt 2 i 3 u.f.p	325 798,20			
Budowa sieci kanalizacji sanitarnej i wodociągowej wraz z obiektami towarzyszącymi dla miejscowości Stara Kamienica, Kromnów i Kopaniec		//	2007 - 2011	44 613 470,11
Rok 2007, w tym ze źródeł:				265 130,51
Dochody własne jst	57 338,25			
Środki wymienione w art. 5 ust. 1 pkt 2 i 3 u.f.p	207 792,26			
Rok 2008, w tym ze źródeł:				148 207,39
Dochody własne jst	43 415,35			
Środki wymienione w art. 5 ust. 1 pkt 2 i 3 u.f.p	104 792,04			
Rok 2009, w tym ze źródeł:				0,00

Program/Zadanie/Rok/Źródło		Klasyfikacja	Okres realizacji	Wartość
Dochody własne jst	0,00			
Środki wymienione w art. 5 ust. 1 pkt 2 i 3 u.f.p	0,00			
Rok 2010, w tym ze źródeł:				22 000 000,00
Dochody własne jst	404 918,03			
Kredyty i pożyczki	6 267 213,11			
Środki wymienione w art. 5 ust. 1 pkt 2 i 3 u.f.p	15 327 868,86			
Rok 2011, w tym ze źródeł:				22 200 132,21
Dochody własne jst	1 489 444,54			
Kredyty i pożyczki	6 354 736,23			
Środki wymienione w art. 5 ust. 1 pkt 2 i 3 u.f.p	14 355 951,44			
Budowa wielofunkcyjnego boiska sportowego w Kopańcu na działce nr 774		//	2008 - 2010	455 000,00
Rok 2009, w tym ze źródeł:				250 000,00
Dochody własne jst	30 000,00			
Inne	220 000,00			
Rok 2010, w tym ze źródeł:				205 000,00
Dochody własne jst	5 000,00			
Inne - dotacja MSIT /UM - środki do pozyskania w 2010r nie ujęte w budżecie	200 000,00			
Doświetlenie dróg gminnych		//	2009 - 2012	321 000,00
Rok 2009, w tym ze źródeł:				60 214,00
Dochody własne jst	60 214,00			
Rok 2010, w tym ze źródeł:				36 000,00
Dochody własne jst	36 000,00			
Rok 2011, w tym ze źródeł:				55 000,00
Dochody własne jst	8 250,00			
Środki wymienione w art. 5 ust. 1 pkt 2 i 3 u.f.p	46 750,00			
Rok 2012, w tym ze źródeł:				169 786,00
Dochody własne jst	25 468,00			
Środki wymienione w art. 5 ust. 1 pkt 2 i 3 u.f.p	144 318,00			
EuRegioVitale 2011 - Centrum Promocji Turystyki Zdrowotnej w Kopańcu		//	2009 - 2012	750 547,49
Rok 2009, w tym ze źródeł:				12 749,00
Dochody własne jst	12 749,00			
Rok 2010, w tym ze źródeł:				100 000,00

Program/Zadanie/Rok/Źródło		Klasyfikacja	Okres realizacji	Wartość
Dochody własne jst	15 000,00			
Środki wymienione w art. 5 ust. 1 pkt 2 i 3 u.f.p	85 000,00			
Rok 2011, w tym ze źródeł:				437 798,49
Dochody własne jst	65 669,77			
Środki wymienione w art. 5 ust. 1 pkt 2 i 3 u.f.p	372 128,72			
Rok 2012, w tym ze źródeł:				200 000,00
Dochody własne jst	30 000,00			
Środki wymienione w art. 5 ust. 1 pkt 2 i 3 u.f.p	170 000,00			
Poprawa bezpieczeństwa poprzez budowę przejścia dla pieszych w Rybnicy		//	2009 - 2010	76 620,00
Rok 2009, w tym ze źródeł:				50 000,00
Dochody własne jst	50 000,00			
Rok 2010, w tym ze źródeł:				26 620,00
Dochody własne jst	26 620,00			
Remont i modernizacja budynku świetlicy wiejskiej z biblioteką w Rybnicy		//	2009 - 2011	766 406,43
Rok 2009, w tym ze źródeł:				14 640,00
Dochody własne jst	14 640,00			
Rok 2010, w tym ze źródeł:				360 000,00
Dochody własne jst	140 000,00			
Środki wymienione w art. 5 ust. 1 pkt 2 i 3 u.f.p - pożyczka na prefinansowanie z BGK	220 000,00			
Rok 2011, w tym ze źródeł:				391 766,43
Dochody własne jst	140 615,43			
Środki wymienione w art. 5 ust. 1 pkt 2 i 3 u.f.p - pożyczka na prefinansowanie z BGK	251 151,00			
Remont i modernizacja wielofunkcyjnej świetlicy wiejskiej w Wojcieszycach		//	2009 - 2011	676 787,62
Rok 2009, w tym ze źródeł:				25 620,00
Dochody własne jst	25 620,00			
Rok 2010, w tym ze źródeł:				300 000,00
Dochody własne jst	114 000,00			
Środki wymienione w art. 5 ust. 1 pkt 2 i 3 u.f.p - pożyczka na prefinansowanie z BGK	186 000,00			
Rok 2011, w tym ze źródeł:				351 167,62
Dochody własne jst	121 110,62			
Środki wymienione w art. 5 ust. 1 pkt 2 i 3 u.f.p - pożyczka na prefinansowanie z BGK	230 057,00			
Remont kościoła poewangelickiego w Wojcieszycach		//	2009 - 2012	1 215 000,00

Program/Zadanie/Rok/Źródło		Klasyfikacja	Okres realizacji	Wartość
Rok 2009, w tym ze źródeł:				5 000,00
Dochody własne jst	5 000,00			
Rok 2010, w tym ze źródeł:				810 000,00
Dochody własne jst	10 000,00			
Inne - dotacja MKIDN - środki do pozyskania w 2010r nie ujęte w budżecie	800 000,00			
Rok 2011, w tym ze źródeł:				200 000,00
Dochody własne jst	30 000,00			
Środki wymienione w art. 5 ust. 1 pkt 2 i 3 u.f.p	170 000,00			
Rok 2012, w tym ze źródeł:				200 000,00
Dochody własne jst	30 000,00			
Środki wymienione w art. 5 ust. 1 pkt 2 i 3 u.f.p	170 000,00			
Rewitalizacja zabytkowego kościoła poewangelickiego w Kromnowie gmina Stara Kamienica z przeznaczeniem na Artystyczną Galerię Izerską		//	2009 - 2011	1 646 084,00
Rok 2009, w tym ze źródeł:				31 512,00
Dochody własne jst	9 453,60			
Środki wymienione w art. 5 ust. 1 pkt 2 i 3 u.f.p	22 058,40			
Rok 2010, w tym ze źródeł:				749 828,00
Dochody własne jst	224 948,40			
Środki wymienione w art. 5 ust. 1 pkt 2 i 3 u.f.p	524 879,60			
Rok 2011, w tym ze źródeł:				864 744,00
Dochody własne jst	259 423,20			
Środki wymienione w art. 5 ust. 1 pkt 2 i 3 u.f.p	605 320,80			
Rozbudowa bazy dydaktyczna-sportowej w Gminie Stara Kamienica		//	2010 - 2011	3 348 000,00
Rok 2010, w tym ze źródeł:				1 500 000,00
Dochody własne jst	450 000,00			
Środki wymienione w art. 5 ust. 1 pkt 2 i 3 u.f.p - środki do pozyskania w 2010r nie ujęte w budżecie	1 050 000,00			
Rok 2011, w tym ze źródeł:				1 848 000,00
Dochody własne jst	554 400,00			
Środki wymienione w art. 5 ust. 1 pkt 2 i 3 u.f.p	1 293 600,00			
Spłata zobowiązania długoterminowego za Budowę sali gimnastycznej w Starej Kamienicy		//	2007 - 2010	186 911,00
Rok 2010, w tym ze źródeł:				186 911,00
Dochody własne jst	186 911,00			

Program/Zadanie/Rok/Źródło		Klasyfikacja	Okres realizacji	Wartość
Tworzenie zintegrowanych polsko-czeskich struktur współpracy w zakresie zapobiegania i usuwania skutków klęsk żywiołowych w pasie transgranicznym		//	2009 - 2011	525 200,00
Rok 2009, w tym ze źródeł:				0,00
Dochody własne jst	0,00			
Rok 2010, w tym ze źródeł:				525 200,00
Dochody własne jst	78 780,00			
Środki wymienione w art. 5 ust. 1 pkt 2 i 3 u.f.p	446 420,00			
Rok 2011, w tym ze źródeł:				0,00
Dochody własne jst	0,00			
Współpraca gminy Korenov i Stara Kameinica oraz ich społeczności lokalnych w zakresie działań kulturalnych i rekreacyjnych dla dzieci i młodzieży		//	2009 - 2010	409 635,50
Rok 2009, w tym ze źródeł:				6 633,50
Dochody własne jst	6 633,50			
Rok 2010, w tym ze źródeł:				403 002,00
Dochody własne jst	63 000,00			
Środki wymienione w art. 5 ust. 1 pkt 2 i 3 u.f.p	340 002,00			

Razem 56 590 662,15

Wydatki finansowane ze środków funduszy strukturalnych i Funduszu Spójności

Załącznik nr 5 do Uchwały Budżetowej nr XLVI/260/09 z dn. 30-12-2009r

Zadanie/Rok/Źródło		Klasyfikacja	Okres realizacji	Klasyfikacja unijna	Wartość
Budowa remizy OSP w Kopańcu		//	2010 - 2012	|	800 000,00
Rok 2010, w tym ze źródeł:					10 000,00
Dochody własne jst	10 000,00				
Rok 2011, w tym ze źródeł:					400 000,00
Dochody własne jst	60 000,00				
Środki wymienione w art. 5 ust. 1 pkt 2 i 3 u.f.p	340 000,00				
Rok 2012, w tym ze źródeł:					390 000,00
Dochody własne jst	62 750,00				
Środki wymienione w art. 5 ust. 1 pkt 2 i 3 u.f.p	327 250,00				
Budowa remizy OSP w Starej Kamienicy		//	2009 - 2012	|	800 000,00
Rok 2009, w tym ze źródeł:					1 708,00
Dochody własne jst	1 708,00				
Rok 2010, w tym ze źródeł:					10 000,00
Dochody własne jst	10 000,00				
Rok 2011, w tym ze źródeł:					400 000,00
Dochody własne jst	60 000,00				
Środki wymienione w art. 5 ust. 1 pkt 2 i 3 u.f.p	340 000,00				
Rok 2012, w tym ze źródeł:					388 292,00
Dochody własne jst	62 493,80				
Środki wymienione w art. 5 ust. 1 pkt 2 i 3 u.f.p	325 798,20				
Budowa sieci kanalizacji sanitarnej i wodociągowej wraz z obiektami towarzyszącymi dla miejscowości Stara Kamienica, Kromnów i Kopaniec		//	2007 - 2011	|	44 613 470,11
Rok 2007, w tym ze źródeł:					265 130,51
Dochody własne jst	57 338,25				
Środki wymienione w art. 5 ust. 1 pkt 2 i 3 u.f.p	207 792,26				
Rok 2008, w tym ze źródeł:					148 207,39
Dochody własne jst	43 415,35				
Środki wymienione w art. 5 ust. 1 pkt 2 i 3 u.f.p	104 792,04				
Rok 2010, w tym ze źródeł:					22 000 000,00
Dochody własne jst	404 918,03				
Kredyty i pożyczki	6 267 213,11				
Środki wymienione w art. 5 ust. 1 pkt 2 i 3 u.f.p	15 327 868,86				
Rok 2011, w tym ze źródeł:					22 200 132,21
Dochody własne jst	1 489 444,54				
Kredyty i pożyczki	6 354 736,23				
Środki wymienione w art. 5 ust. 1 pkt 2 i 3 u.f.p	14 355 951,44				
Doświetlenie dróg gminnych		//	2009 - 2012	|	321 000,00
Rok 2009, w tym ze źródeł:					60 214,00
Dochody własne jst	60 214,00				
Rok 2010, w tym ze źródeł:					36 000,00
Dochody własne jst	36 000,00				
Rok 2011, w tym ze źródeł:					55 000,00
Dochody własne jst	8 250,00				
Środki wymienione w art. 5 ust. 1 pkt 2 i 3 u.f.p	46 750,00				
Rok 2012, w tym ze źródeł:					169 786,00
Dochody własne jst	25 468,00				
Środki wymienione w art. 5 ust. 1 pkt 2 i 3 u.f.p	144 318,00				
Ośrodek promocji walorów uzdrowiskowych i zdrowotnych pogranicza w Kopańcu		//	2009 - 2012	|	750 547,49
Rok 2009, w tym ze źródeł:					12 749,00
Dochody własne jst	12 749,00				
Rok 2010, w tym ze źródeł:					100 000,00
Dochody własne jst	15 000,00				
Środki wymienione w art. 5 ust. 1 pkt 2 i 3 u.f.p	85 000,00				
Rok 2011, w tym ze źródeł:					437 798,49
Dochody własne jst	65 669,77				
Środki wymienione w art. 5 ust. 1 pkt 2 i 3 u.f.p	372 128,72				
Rok 2012, w tym ze źródeł:					200 000,00
Dochody własne jst	30 000,00				
Środki wymienione w art. 5 ust. 1 pkt 2 i 3 u.f.p	170 000,00				
Remont i modernizacja budynku świetlicy wiejskiej z biblioteką w Rybnicy		//	2009 - 2011	|	766 406,43

Rok 2009, w tym ze źródeł:					14 640,00
Dochody własne jst	14 640,00				
Rok 2010, w tym ze źródeł:					360 000,00
Dochody własne jst	140 000,00				
Środki wymienione w art. 5 ust. 1 pkt 2 i 3 u.f.p	220 000,00				
Rok 2011, w tym ze źródeł:					391 766,43
Dochody własne jst	140 615,43				
Środki wymienione w art. 5 ust. 1 pkt 2 i 3 u.f.p	251 151,00				
Remont i modernizacja wielofunkcyjnej świetlicy wiejskiej w Wojcieszycach		//	2009 - 2011	I	676 787,62
Rok 2009, w tym ze źródeł:					25 620,00
Dochody własne jst	25 620,00				
Rok 2010, w tym ze źródeł:					300 000,00
Dochody własne jst	114 000,00				
Środki wymienione w art. 5 ust. 1 pkt 2 i 3 u.f.p	186 000,00				
Rok 2011, w tym ze źródeł:					351 167,62
Dochody własne jst	121 110,62				
Środki wymienione w art. 5 ust. 1 pkt 2 i 3 u.f.p	230 057,00				
Remont kościoła poewangelickiego w Wojcieszycach		//	2009 - 2012	I	1 215 000,00
Rok 2009, w tym ze źródeł:					5 000,00
Dochody własne jst	5 000,00				
Rok 2010, w tym ze źródeł:					810 000,00
Dochody własne jst	10 000,00				
Inne - środki do pozyskania w 2010r nie ujęte w budżecie	800 000,00				
Rok 2011, w tym ze źródeł:					200 000,00
Dochody własne jst	30 000,00				
Środki wymienione w art. 5 ust. 1 pkt 2 i 3 u.f.p	170 000,00				
Rok 2012, w tym ze źródeł:					200 000,00
Dochody własne jst	30 000,00				
Środki wymienione w art. 5 ust. 1 pkt 2 i 3 u.f.p	170 000,00				
Rewitalizacja zabytkowego kościoła poewangelickiego w Kromnowie gmina Stara Kamienica z przeznaczeniem na Artystyczną Galerię Izerską		//	2009 - 2011	I	1 646 084,00
Rok 2009, w tym ze źródeł:					31 512,00
Dochody własne jst	9 453,60				
Środki wymienione w art. 5 ust. 1 pkt 2 i 3 u.f.p	22 058,40				
Rok 2010, w tym ze źródeł:					749 828,00
Dochody własne jst	224 948,40				
Środki wymienione w art. 5 ust. 1 pkt 2 i 3 u.f.p	524 879,60				
Rok 2011, w tym ze źródeł:					864 744,00
Dochody własne jst	259 423,20				
Środki wymienione w art. 5 ust. 1 pkt 2 i 3 u.f.p	605 320,80				
Rozbudowa bazy dydaktyczna-sportowej w Gminie Stara Kamienica		//	2010 - 2011	I	3 348 000,00
Rok 2010, w tym ze źródeł:					1 500 000,00
Dochody własne jst	450 000,00				
Środki wymienione w art. 5 ust. 1 pkt 2 i 3 u.f.p - środki do pozyskania w 2010r nie ujęte w budżecie	1 050 000,00				
Rok 2011, w tym ze źródeł:					1 848 000,00
Dochody własne jst	554 400,00				
Środki wymienione w art. 5 ust. 1 pkt 2 i 3 u.f.p	1 293 600,00				
Tworzenie zintegrowanych polsko-czeskich struktur współpracy w zakresie zapobiegania i usuwania skutków klęsk żywiołowych w pasie transgranicznym		//	2009 - 2011	I	525 200,00
Rok 2010, w tym ze źródeł:					525 200,00
Dochody własne jst	78 780,00				
Środki wymienione w art. 5 ust. 1 pkt 2 i 3 u.f.p	446 420,00				
Współpraca gminy Korenov i Stara Kameinica oraz ich społeczności lokalnych w zakresie działań kulturalnych i rekreacyjnych dla dzieci i młodzieży		//	2009 - 2010	I	409 635,50
Rok 2009, w tym ze źródeł:					6 633,50
Dochody własne jst	6 633,50				
Rok 2010, w tym ze źródeł:					403 002,00
Dochody własne jst	63 000,30				
Środki wymienione w art. 5 ust. 1 pkt 2 i 3 u.f.p	340 001,70				

Razem 55 872 131,15

Załącznik nr 6 do uchwały nr XLVI/ /260/09 Rady Gminy Stara Kamienica z dnia 30 grudnia 2009 r.

Przychody i rozchody budżetu w 2010r.

w złotych

Lp.	Treść	Klasyfikacja §	Kwota
1	2	3	4
Przychody ogółem:			**7 723 213,00**
1	Przychody z zaciągniętych pożyczek na finansowanie zadań realizowanych z udziałem środków pochodzacych z budżetu Unii Europejskiej	903	6 673 213,00
2	Przychody z zaciągniętych pożyczek i kredytów na rynku krajowym	952	1 050 000,00
Rozchody ogółem:			**533 864,00**
1	Spłaty pożyczek otrzymanych na finansowanie zadań realizowanych z udziałem środków pochodzacych z budżetu Unii Europejskiej	963	3 000,00
2	Spłaty otrzymanych krajowych pożyczek i kredytów	992	530 864,00

Plan dochodów na realizację zadań zleconych gminie z zakresu administarcji rządowej, które podlegają przekazaniu do budżetu państwa

Załącznik nr 7 do Uchwały Budżetowej nr XLVI/260/09 z dn. 30-12-2009r

Dział	Rozdział	Paragraf	Treść	Po zmianie
750			**Administracja publiczna**	**49 377,00**
	75011		Urzędy wojewódzkie	49 377,00
		2010	Dotacje celowe otrzymane z budżetu państwa na realizację zadań bieżących z zakresu administracji rządowej oraz innych zadań zleconych gminie (związkom gmin) ustawami	49 377,00
751			**Urzędy naczelnych organów władzy państwowej, kontroli i ochrony prawa oraz sądownictwa**	**880,00**
	75101		Urzędy naczelnych organów władzy państwowej, kontroli i ochrony prawa	880,00
		2010	Dotacje celowe otrzymane z budżetu państwa na realizację zadań bieżących z zakresu administracji rządowej oraz innych zadań zleconych gminie (związkom gmin) ustawami	880,00
754			**Bezpieczeństwo publiczne i ochrona przeciwpożarowa**	**1 000,00**
	75414		Obrona cywilna	1 000,00
		2010	Dotacje celowe otrzymane z budżetu państwa na realizację zadań bieżących z zakresu administracji rządowej oraz innych zadań zleconych gminie (związkom gmin) ustawami	1 000,00
852			**Pomoc społeczna**	**1 447 700,00**
	85212		Świadczenia rodzinne, świadczenia z funduszu alimentacyjneego oraz składki na ubezpieczenia emerytalne i rentowe z ubezpieczenia społecznego	1 447 000,00
		0970	Wpływy z różnych dochodów	21 000,00
		2010	Dotacje celowe otrzymane z budżetu państwa na realizację zadań bieżących z zakresu administracji rządowej oraz innych zadań zleconych gminie (związkom gmin) ustawami	1 426 000,00
	85213		Składki na ubezpieczenie zdrowotne opłacane za osoby pobierające niektóre świadczenia z pomocy społecznej, niektóre świadczenia rodzinne oraz za osoby uczestniczące w zajęciach w centrum integracji społecznej.	700,00
		2010	Dotacje celowe otrzymane z budżetu państwa na realizację zadań bieżących z zakresu administracji rządowej oraz innych zadań zleconych gminie (związkom gmin) ustawami	700,00
			Razem:	1 498 957,00

Plan finansowy wydatków z zadań z zakresu administarcji rządowej oraz innych zadań zleconych gminie

Załącznik nr 8 do Uchwały Budżetowej nr XLVI/260/09 z dn. 30-12-2009r

Dział	Rozdział	Paragraf	Treść	Po zmianie
750			**Administracja publiczna**	**49 377,00**
	75011		Urzędy wojewódzkie	49 377,00
		4010	Wynagrodzenia osobowe pracowników	32 000,00
		4040	Dodatkowe wynagrodzenie roczne	6 600,00
		4110	Składki na ubezpieczenia społeczne	5 777,00
		4120	Składki na Fundusz Pracy	2 000,00
		4210	Zakup materiałów i wyposażenia	500,00
		4300	Zakup usług pozostałych	500,00
		4440	Odpisy na zakładowy fundusz świadczeń socjalnych	2 000,00
751			**Urzędy naczelnych organów władzy państwowej, kontroli i ochrony prawa oraz sądownictwa**	**880,00**
	75101		Urzędy naczelnych organów władzy państwowej, kontroli i ochrony prawa	880,00
		4110	Składki na ubezpieczenia społeczne	75,00
		4120	Składki na Fundusz Pracy	12,00
		4170	Wynagrodzenia bezosobowe	500,00
		4210	Zakup materiałów i wyposażenia	293,00
754			**Bezpieczeństwo publiczne i ochrona przeciwpożarowa**	**1 000,00**
	75414		Obrona cywilna	1 000,00
		4210	Zakup materiałów i wyposażenia	1 000,00
852			**Pomoc społeczna**	**1 426 700,00**
	85212		Świadczenia rodzinne, świadczenia z funduszu alimentacyjnego oraz składki na ubezpieczenia emerytalne i rentowe z ubezpieczenia społecznego	1 426 000,00
		3110	Świadczenia społeczne	1 383 220,00
		4010	Wynagrodzenia osobowe pracowników	25 000,00
		4110	Składki na ubezpieczenia społeczne	5 000,00
		4120	Składki na Fundusz Pracy	2 085,00
		4210	Zakup materiałów i wyposażenia	600,00
		4300	Zakup usług pozostałych	7 545,00
		4440	Odpisy na zakładowy fundusz świadczeń socjalnych	1 550,00
		4740	Zakup materiałów papierniczych do sprzętu drukarskiego i urządzeń kserograficznych	1 000,00
	85213		Składki na ubezpieczenie zdrowotne opłacane za osoby pobierające niektóre świadczenia z pomocy społecznej, niektóre świadczenia rodzinne oraz za osoby uczestniczące w zajęciach w centrum integracji społecznej.	700,00
		4130	Składki na ubezpieczenie zdrowotne	700,00
			Razem:	1 477 957,00

Plany finansowe zakładu budżetowego na 2010 rok

Załącznik nr 9 do Uchwały Budżetowej nr XLVI/260/09 z dn.30-12-2009r

Jednostka: Zakład Obsługi Komunalnej

			Stan środków obrotowych na początek roku	**8 500,00**
700			Gospodarka mieszkaniowa	8 500,00
	70004		Różne jednostki obsługi gospodarki mieszkaniowej	8 500,00
			Stan środków obrotowych na koniec roku	**8 500,00**
700			Gospodarka mieszkaniowa	8 500,00
	70004		Różne jednostki obsługi gospodarki mieszkaniowej	8 500,00
			Przychody	**1 288 837,00**
700			Gospodarka mieszkaniowa	1 288 837,00
	70004		Różne jednostki obsługi gospodarki mieszkaniowej	1 288 837,00
			Koszty	**1 288 837,00**
700			Gospodarka mieszkaniowa	1 288 837,00
	70004		Różne jednostki obsługi gospodarki mieszkaniowej	1 288 837,00

Załącznik nr 9a do Uchwały Budżetowej nr XLVI/260/09 z dn. 30-12-2009r.

ZESTAWIENIE PLANOWANYCH KWOT DOTACJI UDZIELONYCH Z BUDŻETU GMINY W 2010 ROKU

Lp.	Jednostka należąca do sektora finansów publicznych	Jednostka nienależąca do sektora finansów publicznych	Dotacja podmiotowa	Dotacja przedmiotowa	Dotacja celowa	Dział	Nazwa działu
1.	Zakład Obsługi Komunalnej – dotacja na zakup inwestycyjny				65.000	600	Transport i łączność
2.	Zakład Obsługi Komunalnej - eksploatacja budynków komunalnych			146.465		700	Gospodarka mieszkaniowa
3.	Zakład Obsługi Komunalnej - dopłata dla odbiorców usług zbiorowego zaopatrzenia w wodę			14.722		700	Gospodarka mieszkaniowa
4.	Starostwo Powiatowe – wspólna promocja gminy				2.000	750	Administracja publiczna
5.		Ochotnicze Straże Pożarne – utrzymanie sprawności bojowej			55.000	754	Bezpieczeństwo publiczne i ochrona przeciwpożarowa
6.	Miasto Jelenia Góra – dopłata za dzieci z Gminy Stara Kamienica uczęszczające do przedszkoli niepublicznych				13.440	801	Oświata i wychowanie
7.	Zakład Utylizacji Odpadów Komunalnych w Lubomierzu - dotacja na spłatę pożyczki i odsetek do WFOŚiGW budowę wspólnej inwestycji ZUOK - Lubomierz				89.935	900	Gospodarka komunalna i ochrona środowiskowa

8.	Gminna Biblioteka Publiczna – dotacja na działalność statutową		171.720			921	Kultura i ochrona dziedzictwa narodowego
9.		Organizacje pozarządowe – dotacja na działalność kulturową			10.000	921	Kultura i ochrona dziedzictwa narodowego
10.	Gminna Biblioteka Publiczna – dotacja na realizację inwestycji pn. „Remont i modernizacja budynku świetlicy wiejskiej z biblioteką w Rybnicy"				360.000	921	Kultura i ochrona dziedzictwa narodowego
11.		Organizacje pozarządowe – dotacja na upowszechnianie kultury fizycznej i sportu			15.000	926	Kultura fizyczna i sport
		OGOŁEM	171.720	161.187	610.375		

Plan przychodów i wydatków GFOŚiGW na 2010 rok

Załącznik nr 10 do Uchwały Budżetowej nr XLVI/260/09 z dn. 30-12-2009r

Jednostka: Gminny Fundusz Ochrony Środowiska

			Stan środków obrotowych na początek roku	**600,00**
900			Gospodarka komunalna i ochrona środowiska	600,00
	90011		Fundusz Ochrony Środowiska i Gospodarki Wodnej	600,00
			Stan środków obrotowych na koniec roku	**790,00**
900			Gospodarka komunalna i ochrona środowiska	790,00
	90011		Fundusz Ochrony Środowiska i Gospodarki Wodnej	790,00
			Przychody	**10 050,00**
900			Gospodarka komunalna i ochrona środowiska	10 050,00
	90011		Fundusz Ochrony Środowiska i Gospodarki Wodnej	10 050,00
		0690	Wpływy z różnych opłat	10 000,00
		0920	Pozostałe odsetki	50,00
			Koszty	**9 860,00**
900			Gospodarka komunalna i ochrona środowiska	9 860,00
	90011		Fundusz Ochrony Środowiska i Gospodarki Wodnej	9 860,00
			Ochrona cieków wodnych	
		2440	Dotacje przekazane z funduszy celowych na realizację zadań bieżących dla jednostek sektora finansów publicznych	4 000,00
			Zakup sadzonek krzewów i drzew	
		4210	Zakup materiałów i wyposażenia	500,00
			Obsługa bankowa	
		4300	Zakup usług pozostałych	360,00
			Działania proekologiczne	
		4300	Zakup usług pozostałych	1 500,00
			Działania estetyzujące	
		4300	Zakup usług pozostałych	2 500,00
			Sprzątanie świata	
		4300	Zakup usług pozostałych	500,00
			Ochrona gleby	
		4300	Zakup usług pozostałych	500,00

Załącznik nr 11 do Uchwały Budżetowej nr XLVI/260/09 z dn. 30-12-2009r.

Plan wydatków na przedsięwzięcia realizowane w ramach Funduszu sołeckiego w roku 2010

Dział	Rozdział	Nazwa Sołectwa	Nazwa zadania, przedsięwzięcia	Kwota /zł/
1	*2*	*3*	*4*	*5*
600	60016	Antoniów	Rekonstrukcja przystanku autobusowego	2.108
921	92109	Barcinek	Poprawa akustyki świetlicy wiejskiej	5.399
600	60016	Chromiec	Rekonstrukcja przystanku autobusowego	2.804
754	75412	Kopaniec	Doposażenie OSP Kopaniec	3.973
921	92109	Kromnów	Wyposażenie świetlicy wiejskiej	4.655
921	92109	Mała Kamienica	Remont piwnicy świetlicy wiejskiej	3.124
921	92109	Nowa Kamienica	Remont świetlicy wiejskiej, wyrównanie terenu przy świetlicy oraz wykonanie ławek i nasadzenie krzewów	2.567
900	90015	Rybnica	Oświetlenie placu OSP oraz placu przyszkolnego	6.589
926	92605	Stara Kamienica	Wyposażenie placu zabaw	3.300
921	92195		Organizacja imprez kulturalnych	2.200
900	90015		Punkty świetlne „Na Górce”	4.603
921	92109	Wojcieszyce	Wyposażenie świetlicy wiejskiej	9.094
OGÓŁEM				**50.416**

Prognoza łącznej kwoty długu gminy na 2010 rok i lata następne

Załącznik nr 12 do Uchwały Budżetowej nr XLVI/260/09 z dn. 30-12-2009r

Pozycja	Wyszczególnienie	Wykonanie 2008	Wykonanie 2009	Prognoza 2010
1	**Zobowiązania wg tytułów dłużnych:**	**2 951 427,65**	**3 269 255,65**	**10 458 604,65**
1.1	Zaciągnięte zobowiązania (bez art.170 ust.3 ufp):	2 906 011,51	3 236 839,51	3 755 975,51
1.1.1	pożyczki	900 070,00	764 030,00	
1.1.2	kredyty	2 005 941,51	2 472 809,51	
1.1.3	obligacje	0,00	0,00	
1.2	Planowane w roku budżetowym (bez art.170 ust.3 ufp):			1 050 000,00
1.2.1	pożyczki			0,00
1.2.2	kredyty			1 050 000,00
1.2.3	obligacje			0,00
1.3	Zaciągnięte zobowiązania (art.170 ust.3 ufp):	45 416,14	32 416,14	6 702 629,14
1.3.1	pożyczki	0,00	0,00	
1.3.2	kredyty	45 416,14	32 416,14	
1.3.3	obligacje	0,00	0,00	
1.4	Planowane w roku budżetowym (art.170 ust.3 ufp):			6 673 213,00
1.4.1	pożyczek			2 706 000,00
1.4.2	kredyty			3 967 213,00
1.4.3	obligacje			0,00
1.5	Prognozowany stan zobowiazań wymagalnych na 31.12	0,00	0,00	0,00
2	**Spłata długu**			**768 386,00**
2.1	Spłata rat kapitałowych (bez art.169 ust.3 ufp):			530 864,00
2.1.1	kredytów			367 124,00
2.1.2	pożyczek			163 740,00
2.1.3	wykup papierów wartościowych			0,00
2.1.4	udzielonych poręczeń			0,00
2.2	Spłata rat kapitałowych (art.169 ust.3 ufp):			3 000,00
2.2.1	kredytów			3 000,00
2.2.2	pożyczek			0,00
2.2.3	wykup papierów wartościowych			0,00
2.2.4	udzielonych poręczeń			0,00
2.3	Spłata odsetek i dyskonta (bez art.169 ust.3 ufp)			125 342,00
2.4	Spłata odsetek i dyskonta (art.169 ust.3 ufp)			109 180,00
3	**Prognozowane dochody budżetowe**	**12 210 069,00**	**12 667 203,00**	**29 680 717,00**
4	**Relacje do dochodów (w %):**			
4.1	długu (art. 170 ust. 1);	24,17 %	25,81 %	35,24 %
4.2	długu po uwzględnieniu wyłączeń (art. 170 ust. 3);	23,80 %	25,55 %	12,65 %
4.3	spłaty zadłużenia (art. 169 ust. 1); (2.1+2.2+2.3+2.4):3			2,59 %
4.4	spłaty zadłużenia po uwzględnieniu wyłączeń (art. 169 ust. 3); (2.1+2.3):3			2,21 %

Pozycja	Prognoza 2011	Prognoza 2012	Prognoza 2013	Prognoza 2014	Prognoza 2015	Prognoza 2016	Prognoza 2017	Prognoza 2018
1	**8 746 623,65**	**7 378 261,51**	**6 612 741,42**	**5 928 191,42**	**5 211 941,42**	**4 477 100,00**	**3 768 000,00**	**3 192 000,00**
1.1	4 020 207,51	2 808 261,51	2 442 741,42	2 158 191,42	1 841 941,42	1 507 100,00	1 198 000,00	1 022 000,00
1.1.1								
1.1.2								
1.1.3								
1.2	790 000,00	0,00	0,00	0,00	0,00	0,00	0,00	0,00
1.2.1	0,00	0,00	0,00	0,00	0,00	0,00	0,00	0,00
1.2.2	790 000,00	0,00	0,00	0,00	0,00	0,00	0,00	0,00
1.2.3	0,00	0,00	0,00	0,00	0,00	0,00	0,00	0,00
1.3	4 726 416,14	4 570 000,00	4 170 000,00	3 770 000,00	3 370 000,00	2 970 000,00	2 570 000,00	2 170 000,00
1.3.1								
1.3.2								
1.3.3								
1.4	6 835 944,00	0,00	0,00	0,00	0,00	0,00	0,00	0,00
1.4.1	2 881 208,00	0,00	0,00	0,00	0,00	0,00	0,00	0,00
1.4.2	3 954 736,00	0,00	0,00	0,00	0,00	0,00	0,00	0,00
1.4.3	0,00	0,00	0,00	0,00	0,00	0,00	0,00	0,00
1.5	0,00	0,00	0,00	0,00	0,00	0,00	0,00	0,00
2	**9 804 612,00**	**1 801 510,14**	**1 156 564,09**	**1 033 491,00**	**1 025 340,00**	**1 004 537,42**	**938 069,00**	**765 968,00**
2.1	525 768,00	1 211 946,00	365 520,09	284 550,00	316 250,00	334 841,42	309 100,00	176 000,00
2.1.1	387 128,00	1 105 696,00	270 520,09	199 000,00	216 000,00	305 841,42	269 150,00	176 000,00
2.1.2	138 640,00	106 250,00	95 000,00	85 550,00	100 250,00	29 000,00	39 950,00	0,00
2.1.3	0,00	0,00	0,00	0,00	0,00	0,00	0,00	0,00
2.1.4	0,00	0,00	0,00	0,00	0,00	0,00	0,00	0,00
2.2	8 812 157,00	156 416,14	400 000,00	400 000,00	400 000,00	400 000,00	400 000,00	400 000,00
2.2.1	7 924 949,00	26 416,14	0,00	0,00	0,00	0,00	0,00	0,00
2.2.2	887 208,00	130 000,00	400 000,00	400 000,00	400 000,00	400 000,00	400 000,00	400 000,00
2.2.3	0,00	0,00	0,00	0,00	0,00	0,00	0,00	0,00
2.2.4	0,00	0,00	0,00	0,00	0,00	0,00	0,00	0,00
2.3	397 002,00	278 673,00	259 094,00	230 991,00	205 140,00	179 746,00	153 019,00	128 018,00
2.4	69 685,00	154 475,00	131 950,00	117 950,00	103 950,00	89 950,00	75 950,00	61 950,00
3	**31 492 167,00**	**13 737 366,00**	**12 600 000,00**	**12 600 000,00**	**12 600 000,00**	**12 600 000,00**	**12 600 000,00**	**12 600 000,00**
4								
4.1	27,77 %	53,71 %	52,48 %	47,05 %	41,36 %	35,53 %	29,90 %	25,33 %
4.2	12,77 %	20,44 %	19,39 %	17,13 %	14,62 %	11,96 %	9,51 %	8,11 %
4.3	31,13 %	13,11 %	9,18 %	8,20 %	8,14 %	7,97 %	7,44 %	6,08 %
4.4	2,93 %	10,85 %	4,96 %	4,09 %	4,14 %	4,08 %	3,67 %	2,41 %

Pozycja	Prognoza 2019	Prognoza 2020	Prognoza 2021	Prognoza 2022	Prognoza 2023	Prognoza 2024
1	**2 600 000,00**	**2 100 000,00**	**1 600 000,00**	**1 100 000,00**	**500 000,00**	**0,00**
1.1	830 000,00	730 000,00	630 000,00	530 000,00	500 000,00	0,00
1.1.1						
1.1.2						
1.1.3						
1.2	0,00	0,00	0,00	0,00	0,00	0,00
1.2.1	0,00	0,00	0,00	0,00	0,00	0,00
1.2.2	0,00	0,00	0,00	0,00	0,00	0,00
1.2.3	0,00	0,00	0,00	0,00	0,00	0,00
1.3	1 770 000,00	1 370 000,00	970 000,00	570 000,00	0,00	0,00
1.3.1						
1.3.2						
1.3.3						
1.4	0,00	0,00	0,00	0,00	0,00	0,00
1.4.1	0,00	0,00	0,00	0,00	0,00	0,00
1.4.2	0,00	0,00	0,00	0,00	0,00	0,00
1.4.3	0,00	0,00	0,00	0,00	0,00	0,00
1.5	0,00	0,00	0,00	0,00	0,00	0,00
2	**750 288,00**	**625 728,00**	**598 228,00**	**570 728,00**	**643 228,00**	**510 228,00**
2.1	192 000,00	100 000,00	100 000,00	100 000,00	30 000,00	500 000,00
2.1.1	192 000,00	100 000,00	100 000,00	100 000,00	30 000,00	500 000,00
2.1.2	0,00	0,00	0,00	0,00	0,00	0,00
2.1.3	0,00	0,00	0,00	0,00	0,00	0,00
2.1.4	0,00	0,00	0,00	0,00	0,00	0,00
2.2	400 000,00	400 000,00	400 000,00	400 000,00	570 000,00	0,00
2.2.1	0,00	0,00	0,00	0,00	0,00	0,00
2.2.2	400 000,00	400 000,00	400 000,00	400 000,00	570 000,00	0,00
2.2.3	0,00	0,00	0,00	0,00	0,00	0,00
2.2.4	0,00	0,00	0,00	0,00	0,00	0,00
2.3	110 338,00	91 778,00	78 278,00	64 778,00	43 228,00	10 228,00
2.4	47 950,00	33 950,00	19 950,00	5 950,00	0,00	0,00
3	**12 600 000,00**	**12 600 000,00**	**12 600 000,00**	**12 600 000,00**	**12 600 000,00**	**12 600 000,00**
4						
4.1	20,63 %	16,67 %	12,70 %	8,73 %	3,97 %	0,00 %
4.2	6,59 %	5,79 %	5,00 %	4,21 %	3,97 %	0,00 %
4.3	5,95 %	4,97 %	4,75 %	4,53 %	5,10 %	4,05 %
4.4	2,40 %	1,52 %	1,41 %	1,31 %	0,58 %	4,05 %

Egzemplarze bieżące i z lat ubiegłych oraz załączniki można nabywać:

1) w punktach sprzedaży:
   – Dolnośląskiego Urzędu Wojewódzkiego we Wrocławiu, 50-951 Wrocław, pl. Powstańców Warszawy 1, tel. 0-71/340-64-74,
   – Dolnośląskiego Urzędu Wojewódzkiego we Wrocławiu Delegatura w Jeleniej Górze, 58-506 Jelenia Góra, ul. Wiejska 29, tel. 0-75/764-72-99,
   – Dolnośląskiego Urzędu Wojewódzkiego we Wrocławiu Delegatura w Legnicy, 59-220 Legnica, ul. F. Skarbka 3, tel. 0-76/856-08-00 w. 401,
   – Dolnośląskiego Urzędu Wojewódzkiego we Wrocławiu Delegatura w Wałbrzychu, 58-300 Wałbrzych, ul. Słowackiego 23a–24, tel. 0-74/849-40-70,
2) w przypadku prenumeraty, na podstawie nadesłanego zamówienia w Dolnośląskim Urzędzie Wojewódzkim we Wrocławiu – Zakładzie Obsługi Urzędu, 50-951 Wrocław, pl. Powstańców Warszawy 1, tel. 0-71/340-62-02.

Zbiory Dziennika Urzędowego wraz ze skorowidzami wyłożone są do powszechnego wglądu w Bibliotece Urzędowej Dolnośląskiego Urzędu Wojewódzkiego we Wrocławiu, pl. Powstańców Warszawy 1, 50-951 Wrocław, tel. 0-71/340-62-54. Treść wydawanych dzienników dostępna jest w Internecie na stronie: http://www.duw.pl

Wydawca: Wojewoda Dolnośląski
Redakcja: Wydział Nadzoru i Kontroli Dolnośląskiego Urzędu Wojewódzkiego,
Redakcja Dziennika Urzędowego Województwa Dolnośląskiego, 50-951 Wrocław, pl. Powstańców Warszawy 1,
tel. 0-71/340-66-21, e-mail a.augustynowicz@duw.pl
Skład, druk i rozpowszechnianie: Dolnośląski Urząd Wojewódzki we Wrocławiu – Zakład Obsługi Urzędu, 50-951 Wrocław, pl. Powstańców Warszawy 1
Dystrybucja: tel. 0-71/340-62-02, e-mail a.kun@duw.pl

Tłoczono z polecenia Wojewody Dolnośląskiego
w Dolnośląskim Urzędzie Wojewódzkim we Wrocławiu – Zakładzie Obsługi Urzędu
50-951 Wrocław, pl. Powstańców Warszawy 1

nakład 45 egz. PL ISSN 0239-8362 **Cena: 31,53 zł** (w tym 7% VAT)
na CD **19,67 zł** (w tym 7% VAT)