



DZIENNIK URZĘDOWY WOJEWÓDZTWA DOLNOŚLĄSKIEGO

Wrocław, dnia 15 grudnia 2010 r.

Nr 237

TREŚĆ:

Poz.:

UCHWAŁY RAD POWIATÓW

- 4020** – Powiatu Trzebnickiego nr XXXV/243/10 z dnia 3 listopada 2010 r. w sprawie ustalenia rozkładu godzin pracy aptek ogólnodostępnych działających na terenie Powiatu Trzebnickiego w roku 2011 24131
- 4021** – Rady Powiatu Wałbrzyskiego nr XLVI/49/10 z dnia 9 listopada 2010 r. w sprawie zmiany uchwały nr XL/16/10 Rady Powiatu Wałbrzyskiego z dnia 27 kwietnia 2010 roku w sprawie określenia rozkładu godzin pracy aptek ogólnodostępnych na terenie Powiatu Wałbrzyskiego 24136

UCHWAŁY RAD MIEJSKICH

- 4022** – Rady Miejskiej w Oławie nr LI/374/10 z dnia 28 października 2010 r. w sprawie uchwalenia miejscowego planu zagospodarowania przestrzennego dla terenu działki nr 3 AM-37 przy ul. Oleśnickiej w Oławie 24148
- 4023** – Rady Miejskiej w Międzybórz nr XXXVIII/172/2010 z dnia 8 listopada 2010 r. w sprawie zaliczenia dróg do kategorii dróg gminnych w Gminie Międzybórz i ustalenia ich przebiegu 24153
- 4024** – Rady Miasta Nowa Ruda nr 12/III/10 z dnia 10 grudnia 2010 r. w sprawie stawek podatku od nieruchomości 24155
- 4025** – Rady Miejskiej Strzelina nr XLVIII/457/10 z dnia 9 listopada 2010 r. w sprawie określenia liczby przeznaczonych do wydania nowych licencji na wykonywanie transportu drogowego taksówką w roku 2011 24156
- 4026** – Rady Miejskiej Wrocławia nr LVI/1715/10 z dnia 4 listopada 2010 r. w sprawie określenia trybu i sposobu powoływania i odwoływania członków Zespołu Interdyscyplinarnego ds. Przeciwdziałania Przemocy w Rodzinie oraz szczegółowych warunków jego funkcjonowania 24156
- 4027** – Rady Miasta Zgorzelec nr 433/10 z dnia 28 października 2010 r. w sprawie zasad udzielania i rozmiaru zniżek tygodniowego obowiązkowego wymiaru godzin zajęć dydaktycznych, wychowawczych i opiekuńczych nauczycielom, którym powierzono stanowiska kierownicze w szkołach i przedszkolach, oraz zasady przyznania zwolnienia od obowiązku realizacji tych zajęć 24158
- 4028** – Rady Miejskiej w Ziębicach nr XLIX/316/2010 z dnia 29 października 2010 r. w sprawie zmiany uchwały w sprawie uchwalenia regulaminu wynagradzania nauczycieli w placówkach oświatowych, dla których organem prowadzącym jest gmina Ziębice 24159
- 4029** – Rady Miejskiej w Złotorzy nr XLVIII/258/2010 z dnia 4 listopada 2010 r. w sprawie określenia szczegółowych zasad i trybu udzielania ulg w spłacie należności pieniężnych o charakterze cywilnoprawnym przypadających Gminie Miejskiej Złotorzya oraz jego jednostkom organizacyjnym 24160

UCHWAŁY RAD GMIN

- 4030** – Rady Gminy Kamieniec Ząbkowicki nr II/4/2010 z dnia 10 grudnia 2010 r. w sprawie określenia wysokości stawek podatku od nieruchomości oraz zwolnień z tego podatku 24161
- 4031** – Rady Gminy Kamieniec Ząbkowicki nr II/5/2010 z dnia 10 grudnia 2010 r. w sprawie podatku od środków transportowych 24162
- 4032** – Rady Gminy Pielgrzymka nr XLIX/258/10 z dnia 15 października 2010 r. w sprawie uchwalenia miejscowego planu zagospodarowania przestrzennego Gminy Pielgrzymka – tereny lokalizacji budownictwa mieszkaniowego we wsi Nowa Wieś Grodziska 24164

- 4033** – Rady Gminy Pielgrzymka nr XLIX/259/10 z dnia 15 października 2010 r. w sprawie uchwalenia miejscowego planu zagospodarowania przestrzennego gminy Pielgrzymka – dla części obrębu geodezyjnego Czaple przeznaczonego pod rozbudowę kopalni kruszywa naturalnego „Czaple II” 24175

ROZSTRZYGNIECIA NADZORCZE

- 4034** – Wojewody Dolnośląskiego nr NK.II.BSZ2.0911-27/10 z dnia 8 grudnia 2010 r. w sprawie stwierdzenia nieważności § 7 ust. 1 i 2 uchwały nr XLVIII/258/2010 Rady Miejskiej w Złotoryi 24183
- 4035** – Wojewody Dolnośląskiego nr NK.II.LF.0911-24/10 z dnia 8 grudnia 2010 r. stwierdzające nieważność § 3 pkt 3, pkt 4 uchwały nr LVI/1715/10 Rady Miejskiej Wrocławia z dnia 4 listopada 2010 r. w sprawie określenia trybu i sposobu powoływania i odwoływania członków Zespołu Interdyscyplinarnego ds. Przeciwdziałania Przemocy w rodzinie oraz szczegółowych warunków jego funkcjonowania 24185
- 4036** – Wojewody Dolnośląskiego nr NK.II.RB.0911-40/10 z dnia 9 grudnia 2010 r. stwierdzające nieważność § 1 ust. 1 pkt 2 lit. „a” tiret pierwsze we fragmencie: „przy czym dodatkowy 1% przyznaje się na okres 1 roku kalendarzowego za pozyskanie dodatkowych środków pozabudżetowych na rzecz kierowanej placówki”, tiret trzecie we fragmencie: „przy czym dodatkowy 1% przyznaje się na okres 1 roku kalendarzowego za pozyskanie dodatkowych środków pozabudżetowych na rzecz kierowanej placówki” i tiret czwarte we fragmencie: „przy czym dodatkowy 1% przyznaje się na okres 1 roku kalendarzowego za pozyskanie dodatkowych środków pozabudżetowych na rzecz kierowanej placówki” uchwały nr XLIX/316/2010 Rady Miejskiej w Ziębicach z dnia 29 października 2010 r. w sprawie zmiany uchwały w sprawie uchwalenia regulaminu wynagradzania nauczycieli w placówkach oświatowych, dla których organem prowadzącym jest gmina Ziębice 24187

OGŁOSZENIA

- 4037** – Starosty Wrocławskiego z dnia 29 listopada 2010 r. w sprawie modernizacji istniejącej ewidencji gruntów i budynków oraz założenia ewidencji budynków i lokali dla miast: Kąty Wrocławskie i Sobótka 24189
- 4038** – Starosty Wrocławskiego z dnia 29 listopada 2010 r. w sprawie modernizacji ewidencji gruntów oraz założenia ewidencji budynków i lokali dla miasta Siechnice 24190

POROZUMIENIE

- 4039** – Prezydenta Miasta Legnicy, Starosty Legnickiego z dnia 17 listopada 2010 r. w sprawie organizacji i funkcjonowania pozaszkolnego punktu katechetycznego oraz udziału w kosztach jego funkcjonowania 24190

INFORMACJE

- 4040** – Prezesa Urzędu Regulacji Energetyki nr OWR-4110-25(5)/2010/134/SS z dnia 25 listopada 2010 r. Informacja o decyzji Prezesa Urzędu Regulacji Energetyki w sprawie zmiany koncesji na wytwarzanie ciepła dla przedsiębiorcy: Fortum Power and Heat Polska Spółka z o.o. z siedzibą we Wrocławiu 24191
- 4041** – Prezesa Urzędu Regulacji Energetyki nr OWR-4110-32(5)/2010/1276/AŁ z dnia 26 listopada 2010 r. w sprawie zmiany koncesji na prowadzenie działalności gospodarczej w zakresie wytwarzania ciepła dla Zespołu Elektrociepłowni Wrocławskich Kogeneracja SA z siedzibą we Wrocławiu 24192
-

4020

**UCHWAŁA NR XXXV/243/10
POWIATU TRZEBNICKIEGO**

z dnia 3 listopada 2010 r.

**w sprawie ustalenia rozkładu godzin pracy aptek ogólnodostępnych
działających na terenie Powiatu Trzebnickiego w roku 2011**

Na podstawie art. 12 pkt 11 ustawy z dnia 5 czerwca 1998 r. o samorządzie powiatowym (tekst jednolity: Dz. U. z 2001 r. Nr 142, poz. 1592 ze zm.) i art. 94 ust. 2 ustawy z dnia 6 września 2001 r. Prawo farmaceutyczne (tekst jednolity Dz. U. z 2008 r. Nr 45, poz. 271 ze zm.), po zasięgnięciu opinii Burmistrzów i Wójtów Gmin z terenu Powiatu Trzebnickiego oraz Dolnośląskiej Izby Aptekarskiej Rada Powiatu Trzebnickiego uchwala, co następuje:

§ 1. Ustala się rozkład godzin pracy aptek ogólnodostępnych, działających na terenie Powiatu Trzebnickiego według Załącznika nr 1 do niniejszej uchwały.

§ 2. 1. Zmiana rozkładu godzin pracy aptek, o którym mowa w § 1 niniejszej uchwały, następuje w przypadku zakończenia działalności apteki.

2. O fakcie planowanego zamknięcia właściciel apteki jest obowiązany niezwłocznie zawiadomić

Zarząd Powiatu Trzebnickiego, jednak nie później niż w terminie 14 dni naprzód przed planowanym zakończeniem działalności.

3. Do czasu uwzględnienia powyższych zmian w nowym rozkładzie pracy aptek terminy dyżurów ulegają odpowiedniemu przesunięciu wg kolejności określonej w obowiązującym rozkładzie.

4. Zasady określone w ust. 1–3 mają odpowiednie zastosowanie w przypadku zawieszenia działalności apteki.

§ 3. Wykonanie uchwały powierza się Zarządowi Powiatu Trzebnickiego.

§ 4. Uchwała wchodzi w życie po upływie 14 dni od daty ogłoszenia w Dzienniku Urzędowym Województwa Dolnośląskiego.

Przewodniczący Rady Powiatu:
Jarosław Brodała

Załącznik do uchwały nr XXXV/243/
/10 Powiatu Trzebnickiego z dnia
3 listopada 2010 r.

**ROZKŁAD GODZIN PRACY APTEK OGÓLNODOSTĘPNYCH
MIASTA I GMINY TRZEBNICA w 2011 r.**

Rozkład godzin pracy aptek miasta Trzebnica

Rozkład pracy aptek:

1. Od poniedziałku do piątku – od godz. 8.00 do 19.00 – wszystkie apteki,
2. W soboty – od godz. 8.00 do 14.00 – wszystkie apteki,
3. Poza godzinami pracy aptek, określonymi w punktach 1 i 2 oraz w niedziele, święta i inne dni ustawowo wolne od pracy, całodobowo dyżurują apteki określone w poniższej tabeli, wg harmonogramu w niej ustalonego.

Okres dyżurów	Dyżurujące apteki	Okres dyżurów	Dyżurujące apteki
01 styczeń – 02 styczeń 03 styczeń – 09 styczeń 10 styczeń – 16 styczeń 17 styczeń – 23 styczeń 24 styczeń – 30 styczeń 31 styczeń – 06 luty 07 luty – 13 luty 14 luty – 20 luty 21 luty – 27 luty 28 luty – 06 marzec 07 marzec – 13 marzec 14 marzec – 20 marzec 21 marzec – 27 marzec	Św. Jadwigi Herbena Malwa Pod Bazyliką Przy Ratuszu Lege Artis Bursztynowa Św. Jadwigi Herbena Malwa Pod Bazyliką Przy Ratuszu Lege Artis	28 marzec – 03 kwiecień 04 kwiecień – 10 kwiecień 11 kwiecień – 17 kwiecień 18 kwiecień – 24 kwiecień 25 kwiecień – 01 maj 02 maj – 08 maj 09 maj – 15 maj 16 maj – 22 maj 23 maj – 29 maj 30 maj – 05 czerwiec 06 czerwiec – 12 czerwiec 13 czerwiec – 19 czerwiec 20 czerwiec – 26 czerwiec	Bursztynowa Św. Jadwigi Herbena Malwa Pod Bazyliką Przy Ratuszu Lege Artis Bursztynowa Św. Jadwigi Herbena Malwa Pod Bazyliką Przy Ratuszu
Okres dyżurów	Dyżurujące apteki	Okres dyżurów	Dyżurujące apteki
27 czerwiec – 03 lipiec 04 lipiec – 10 lipiec 11 lipiec – 17 lipiec 18 lipiec – 24 lipiec 25 lipiec – 31 lipiec 01 sierpień – 07 sierpień 08 sierpień – 14 sierpień 15 sierpień – 21 sierpień 22 sierpień – 28 sierpień 29 sierpień – 04 wrzesień 05 wrzesień – 11 wrzesień 12 wrzesień – 18 wrzesień 19 wrzesień – 25 wrzesień 26 wrzesień – 02 październik	Lege Artis Bursztynowa Św. Jadwigi Herbena Malwa Pod Bazyliką Przy Ratuszu Lege Artis Bursztynowa Św. Jadwigi Herbena Malwa Pod Bazyliką Przy Ratuszu	03 październik – 9 październik 10 październik – 16 październik 17 październik – 23 październik 24 październik – 30 październik 31 październik – 06 listopad 07 listopad – 13 listopad 14 listopad – 20 listopad 21 listopad – 27 listopad 28 listopad – 04 grudzień 05 grudzień – 11 grudzień 12 grudzień – 18 grudzień 19 grudzień – 25 grudzień 26 grudzień – 31 grudzień	Lege Artis Bursztynowa Św. Jadwigi Herbena Malwa Pod Bazyliką Przy Ratuszu Lege Artis Bursztynowa Św. Jadwigi Herbena Malwa Pod Bazyliką

**ROZKŁAD GODZIN PRACY APTEK OGÓLNODOSTĘPNYCH
MIASTA I GMINY OBORNIKI ŚLĄSKIE w 2011 r.**

Rozkład godzin pracy aptek miasta Oborniki Śl.

Rozkład pracy aptek:

1. Od poniedziałku do piątku – od godz. 8.00 do 19.00 – wszystkie apteki,
2. W soboty – od godz. 8.00 do 15.00 – wszystkie apteki,
3. Poza godzinami pracy aptek, określonymi w punktach 1 i 2 oraz w niedziele, święta i inne dni ustawowo wolne od pracy, całodobowo dyżurują apteki określone w poniższej tabeli, wg harmonogramu w niej ustalonego.

Okres dyżurów	Dyżurujące apteki	Okres dyżurów	Dyżurujące apteki
01 styczeń – 02 styczeń	Wratislavia IV Sanus	28 marzec – 03 kwiecień	Sanus
03 styczeń – 09 styczeń	Medicamentum	04 kwiecień – 10 kwiecień	Medicamentum
10 styczeń – 16 styczeń	Materia Medica	11 kwiecień – 17 kwiecień	Materia Medica
17 styczeń – 23 styczeń	Wratislavia IV	18 kwiecień – 24 kwiecień	Wratislavia IV
24 styczeń – 30 styczeń	Sanus	25 kwiecień – 01 maj	Sanus
31 styczeń – 06 luty	Medicamentum	02 maj – 08 maj	Medicamentum
07 luty – 13 luty	Materia Medica	09 maj – 15 maj	Materia Medica
14 luty – 20 luty	Wratislavia IV	16 maj – 22 maj	Wratislavia IV
21 luty – 27 luty	Sanus	23 maj – 29 maj	Sanus
28 luty – 06 marzec	Medicamentum	30 maj – 05 czerwiec	Medicamentum
07 marzec – 13 marzec	Materia Medica	06 czerwiec – 12 czerwiec	Materia Medica
14 marzec – 20 marzec	Wratislavia IV	13 czerwiec – 19 czerwiec	Wratislavia IV
21 marzec – 27 marzec		20 czerwiec – 26 czerwiec	Sanus
Okres dyżurów	Dyżurujące apteki	Okres dyżurów	Dyżurujące apteki
27 czerwiec – 03 lipiec	Medicamentum	03 październik – 9 październik	Wratislavia IV
04 lipiec – 10 lipiec	Materia Medica	10 październik – 16 październik	Sanus
11 lipiec – 17 lipiec	Wratislavia IV	17 październik – 23 październik	Medicamentum
18 lipiec – 24 lipiec	Sanus	24 październik – 30 październik	Materia Medica
25 lipiec – 31 lipiec	Medicamentum	31 październik – 06 listopad	Wratislavia IV
01 sierpień – 07 sierpień	Materia Medica	07 listopad – 13 listopad	Sanus
08 sierpień – 14 sierpień	Wratislavia IV	14 listopad – 20 listopad	Medicamentum
15 sierpień – 21 sierpień	Sanus	21 listopad – 27 listopad	Materia Medica
22 sierpień – 28 sierpień	Medicamentum	28 listopad – 04 grudzień	Wratislavia IV
29 sierpień – 04 wrzesień	Materia Medica	05 grudzień – 11 grudzień	Sanus
05 wrzesień – 11 wrzesień	Wratislavia IV	12 grudzień – 18 grudzień	Medicamentum
12 wrzesień – 18 wrzesień	Sanus	19 grudzień – 25 grudzień	Materia Medica
19 wrzesień – 25 wrzesień	Medicamentum	26 grudzień – 31 grudzień	Wratislavia IV
26 wrzesień – 02 październik	Materia Medica		

Rozkład godzin pracy apteki „Viola” w miejscowości Pęgów

1. Praca apteki od poniedziałku do piątku od godz. 9.00 do 18:30
2. W soboty od godz. 9.00 do 12.00
3. Poza godzinami pracy apteki, określonymi w punktach 1 i 2 oraz w niedziele, święta i inne dni ustawowo wolne od pracy, apteka nie pełni dyżurów, jednakże jest podana informacja o najbliższej dyżurującej aptece.

**ROZKŁAD GODZIN PRACY APTEK OGÓLNODOSTĘPNYCH
MIASTA I GMINY ŻMIGRÓD w 2011 r.**

Rozkład godzin pracy aptek miasta Żmigród

Rozkład pracy aptek:

1. Od poniedziałku do piątku – od godz. 8.00 do 19.00 – wszystkie apteki,
2. W soboty – od godz. 8.00 do 15.00 – wszystkie apteki,
3. Poza godzinami pracy aptek, określonymi w punktach 1 i 2 oraz w niedziele, święta i inne dni ustawowo wolne od pracy, całodobowo dyżurują apteki określone w poniższej tabeli, wg harmonogramu w niej ustalonego:

Okres dyżurów	Dyżurujące apteki	Okres dyżurów	Dyżurujące apteki
01 styczeń – 02 styczeń 03 styczeń – 09 styczeń 10 styczeń – 16 styczeń 17 styczeń – 23 styczeń 24 styczeń – 30 styczeń 31 styczeń – 06 luty 07 luty – 13 luty 14 luty – 20 luty 21 luty – 27 luty 28 luty – 06 marzec 07 marzec – 13 marzec 14 marzec – 20 marzec 21 marzec – 27 marzec	Zamkowa Żmigrodzka Pod Opatrznością Zamkowa Żmigrodzka Pod Opatrznością Zamkowa Żmigrodzka Pod Opatrznością Zamkowa Żmigrodzka Pod Opatrznością Zamkowa	28 marzec – 03 kwiecień 04 kwiecień – 10 kwiecień 11 kwiecień – 17 kwiecień 18 kwiecień – 24 kwiecień 25 kwiecień – 01 maj 02 maj – 08 maj 09 maj – 15 maj 16 maj – 22 maj 23 maj – 29 maj 30 maj – 05 czerwiec 06 czerwiec – 12 czerwiec 13 czerwiec – 19 czerwiec 20 czerwiec – 26 czerwiec	Żmigrodzka Pod Opatrznością Zamkowa Żmigrodzka Pod Opatrznością Zamkowa Żmigrodzka Pod Opatrznością Zamkowa Żmigrodzka Pod Opatrznością Zamkowa Żmigrodzka
Okres dyżurów	Dyżurujące apteki	Okres dyżurów	Dyżurujące apteki
27 czerwiec – 03 lipiec 04 lipiec – 10 lipiec 11 lipiec – 17 lipiec 18 lipiec – 24 lipiec 25 lipiec – 31 lipiec 01 sierpień – 07 sierpień 08 sierpień – 14 sierpień 15 sierpień – 21 sierpień 22 sierpień – 28 sierpień 29 sierpień – 04 wrzesień 05 wrzesień – 11 wrzesień 12 wrzesień – 18 wrzesień 19 wrzesień – 25 wrzesień 26 wrzesień – 02 październik	Pod Opatrznością Zamkowa Żmigrodzka Pod Opatrznością Zamkowa Żmigrodzka Pod Opatrznością Zamkowa Żmigrodzka Pod Opatrznością Zamkowa Żmigrodzka Pod Opatrznością Zamkowa	03 październik – 9 październik 10 październik – 16 październik 17 październik – 23 październik 24 październik – 30 październik 31 październik – 06 listopad 07 listopad – 13 listopad 14 listopad – 20 listopad 21 listopad – 27 listopad 28 listopad – 04 grudzień 05 grudzień – 11 grudzień 12 grudzień – 18 grudzień 19 grudzień – 25 grudzień 26 grudzień – 31 grudzień	Żmigrodzka Pod Opatrznością Zamkowa Żmigrodzka Pod Opatrznością Zamkowa Żmigrodzka Pod Opatrznością Zamkowa Żmigrodzka Pod Opatrznością Zamkowa Żmigrodzka

**ROZKŁAD GODZIN PRACY APTEK OGÓLNODOSTĘPNYCH
GMINY I MIASTA PRUSICE w 2011 r.**

Rozkład godzin pracy apteki „Pod Lwem” miasta Prusice

Rozkład pracy apteki:

1. Od poniedziałku do piątku – od godz. 8.30 do 18.30,
2. W soboty – od godz. 8.30 do 14.00,
3. Poza godzinami pracy apteki, określonymi w punktach 1 i 2 oraz w niedziele, święta i inne dni ustawowo wolne od pracy, apteka nie pełni dyżurów, jednakże jest podana informacja o najbliższej dyżurującej aptece.

Rozkład godzin pracy apteki „Św. Władysława” miasta Prusice

Rozkład pracy apteki:

1. Od poniedziałku do piątku – od godz. 8.00 do 19.00,
2. W soboty – od godz. 9.00 do 14.00,
3. Poza godzinami pracy apteki, określonymi w punktach 1 i 2 oraz w niedziele, święta i inne dni ustawowo wolne od pracy, apteka nie pełni dyżurów, jednakże jest podana informacja o najbliższej dyżurującej aptece.

Rozkład godzin pracy apteki „Pod Słonikiem” w miejscowości Skokowa

Rozkład pracy apteki:

1. W poniedziałki, wtorki, czwartki i piątki – od godz. 9.00 do 15.00,
2. W środy – od godz. 12.00 do 17.00,
3. Poza godzinami pracy apteki, określonymi w punktach 1 i 2 oraz w soboty, niedziele, święta i inne dni ustawowo wolne od pracy, apteka nie pełni dyżurów, jednakże jest podana informacja o najbliższej dyżurującej aptece.

**ROZKŁAD GODZIN PRACY APTEK OGÓLNODOSTĘPNYCH
GMINY WISZNIA MAŁA w 2011 r.**

Rozkład godzin pracy apteki „Leśna” w miejscowości Wisznia Mała

Rozkład pracy apteki:

1. Od poniedziałku do piątku – od godz. 8.30 do 18.00,
2. W soboty – od godz. 9.00 do 13.00,
3. Poza godzinami pracy apteki, określonymi w punktach 1 i 2 oraz w niedziele, święta i inne dni ustawowo wolne od pracy, apteka nie pełni dyżurów, jednakże jest podana informacja o najbliższej dyżurującej aptece.

**ROZKŁAD GODZIN PRACY APTEK OGÓLNODOSTĘPNYCH
GMINY ZAWONIA w 2011 r.**

Rozkład godzin pracy apteki „Malwa” w miejscowości Zawonia

Rozkład pracy apteki:

1. Od poniedziałku do piątku – od godz. 9.00 do 18.30,
2. W soboty – od godz. 9.00 do 13.00,
3. Poza godzinami pracy apteki, określonymi w punktach 1 i 2 oraz w niedziele, święta i inne dni ustawowo wolne od pracy, apteka nie pełni dyżurów, jednakże jest podana informacja o najbliższej dyżurującej aptece.

4021

**UCHWAŁA NR XLVI/49/10
RADY POWIATU WAŁBRZYSKIEGO**

z dnia 9 listopada 2010 r.

**w sprawie zmiany uchwały nr XL/16/10 Rady Powiatu Wałbrzyskiego z dnia 27 kwietnia 2010 roku
w sprawie określenia rozkładu godzin pracy aptek ogólnodostępnych na terenie Powiatu
Wałbrzyskiego**

Na podstawie art. 12 pkt 11 ustawy z dnia 5 czerwca 1998 r. o samorządzie powiatowym (t.j. Dz. U. z 2001 r. Nr 142, poz. 1592, z późn. zm.) oraz art. 94 ust. 1 i 2 ustawy z dnia 6 września 2001 r. – Prawo farmaceutyczne (t.j. Dz. U. z 2008 r. Nr 45, poz. 271, z późn. zm.) Rada Powiatu Wałbrzyskiego uchwala, co następuje:

§ 1. 1. Załącznik nr 1 do uchwały nr XL/16/10 Rady Powiatu Wałbrzyskiego z dnia 27 kwietnia 2010 roku w sprawie określenia rozkładu godzin pracy aptek ogólnodostępnych na terenie Powiatu Wałbrzyskiego otrzymuje brzmienie określone w załączniku nr 1 do niniejszej uchwały.

2. Załącznik nr 2 do uchwały nr XL/16/10 Rady Powiatu Wałbrzyskiego z dnia 27 kwietnia 2010 roku w sprawie określenia rozkładu godzin pracy aptek ogólnodostępnych na terenie Powiatu Wałbrzyskiego otrzymuje brzmienie określone w załączniku nr 2 do niniejszej uchwały.

§ 2. Wykonanie Uchwały powierza się Zarządowi Powiatu Wałbrzyskiego.

§ 3. Uchwała wchodzi w życie po upływie 14 dni od dnia ogłoszenia w Dzienniku Urzędowym Województwa Dolnośląskiego.

Przewodniczący Rady Powiatu:
Andrzej Lipiński

**Załącznik nr 1 do uchwały nr XLVI/
/49/10 Rady Powiatu Wałbrzyskiego z
dnia 9 listopada 2010 r.**

**Rozkład godzin pracy aptek ogólnodostępnych
na terenie Powiatu Wałbrzyskiego**

Boguszów – Gorce

Lp.	Nazwa apteki	Adres telefon	Godziny pracy apteki		
			od poniedziałku do piątku	w sobotę	w niedzielę
1	ANTYCZNA	ul. Reymonta 23 58-370 Boguszów-Gorce 74 844-94-52	8.30 – 18.00	9.00 – 12.00	nieczynna
2	ASTRA	ul. Fornalskiej 10 58-370 Boguszów-Gorce 74 844-98-49	8.00 – 19.00	9.00 – 15.00	nieczynna
3	FAMILIJNA	ul. Traugutta 6B 58-370 Boguszów-Gorce 74 844-01-57	8.00 – 17.00	9.00 – 13.00	nieczynna
4	GORCE	ul. Grunwaldzka 3 58-370 Boguszów-Gorce 74 844-03-23	8.00 – 18.00	9.00 – 13.00	nieczynna
5	POD ORŁEM	pl. Odrodzenia 12 58-370 Boguszów-Gorce 74 844-92-73	8.00 – 18.00	9.00 – 14.00	10.00 -14.00
6	SALUS	ul. Wałbrzyska 19a 58-370 Boguszów-Gorce 74 844-16-70	8.00 – 15.00	nieczynna	nieczynna

Czarny Bór

Lp.	Nazwa apteki	Adres telefon	Godziny pracy apteki		
			od poniedziałku do piątku	w sobotę	w niedzielę
1	APTEKA LEKÓW GOTOWYCH	ul. Kamiennogórska 22 58-379 Czarny Bór 74 845-02-85	8.00 – 18.00	8.00 – 12.00	nieczynna

Głuszycza

Lp.	Nazwa apteki	Adres telefon	Godziny pracy apteki		
			od poniedziałku do piątku	w sobotę	w niedzielę
1	FLOS	ul. Grunwaldzka 7 58-340 Głuszycza 74 845-62-25	8.00 – 18.00	9.00 – 13.00	nieczynna
2	LAWENDA	ul. Grunwaldzka 23 58-340 Głuszycza 74 845-64-59	8.00 – 18.00	8.00 – 14.00	nieczynna
3	SUDECKA	ul. Grunwaldzka 30 58-340 Głuszycza 74 845-62-25	8.00 – 18.00	8.00 – 13.00	nieczynna

Jedlina-Zdrój

Lp.	Nazwa apteki	Adres telefon	Godziny pracy apteki		
			od poniedziałku do piątku	w sobotę	w niedzielę
1	FARMAKON	ul. Piastowska 38 58-330 Jedlina-Zdrój 74 845-52-66	8.00 – 17.00	9.00 – 13.00	nieczynna
2	MAGNOLIA	ul. Piastowska 1 58-330 Jedlina-Zdrój 74 844 50 69	8.00 – 18.00	9.00 – 14.00	nieczynna

Mioszów

Lp.	Nazwa apteki	Adres telefon	Godziny pracy apteki		
			od poniedziałku do piątku	w sobotę	w niedzielę
1	FARMAKON	ul. Mickiewicza 32 58-350 Mioszów 74 845-13-15	9.00 – 17.00	9.00 – 13.00	nieczynna
2	POD ZEGAREM	pl. Niepodległości 1 58- 350 Mioszów 74 845-82-30	9.00 – 18.00	9.00 – 12.00	nieczynna
3	SŁONECZNA	ul. Mickiewicza 18 58-350 Mioszów 74 845-82-22	9.00 – 17.00	9.00 – 12.00	nieczynna

Stare Bogaczowice

Lp.	Nazwa punktu aptecznego	Adres telefon	Godziny pracy apteki		
			od poniedziałku do piątku	w sobotę	w niedzielę
1	FRANCISZKAŃSKA	ul. Główna 174 58-312 Stare Bogaczowice 74 845-24-21	9.40 – 14.45	nieczynna	nieczynna

Szczawno-Zdrój

Lp.	Nazwa apteki	Adres telefon	Godziny pracy apteki		
			od poniedziałku do piątku	w sobotę	w niedzielę
1	C.H. TESCO	ul. Łączyńskiego 44 58-310 Szczawno-Zdrój 74 840-02-69	8.00 – 21.00	9.00 – 21.00	10.00 – 18.00
2	HERBOWA	ul. Sienkiewicza 6 58-310 Szczawno-Zdrój 74 843-85-59	8.30 – 18.00	8.30 – 14.00	nieczynna
3	POD ALOESEM	ul. Ratuszowa 2 58-310 Szczawno-Zdrój 74 841-92-15	8.30 – 18.00	8.30 – 14.00	nieczynna
4	POD LWAMI	ul. Kościuszki 15 58-310 Szczawno-Zdrój 74 843-68-48	8.00 – 18.00	9.00 – 14.00	nieczynna
5	ZDRÓJ	ul. Równoległa 3B 58-310 Szczawno-Zdrój 74 882-00-76	8.00 – 18.00	9.00 – 14.00	nieczynna

Walim

Lp.	Nazwa apteki	Adres telefon	Godziny pracy apteki		
			od poniedziałku do piątku	w sobotę	w niedzielę
1	SŁONECZNA	ul. Konopnickiej 2 58-320 Walim 74 845-73-16	10.00 – 17.00	10.00 – 13.00	nieczynna

Wałbrzych

Lp.	Nazwa apteki	Adres telefon	Godziny pracy apteki		
			od poniedziałku do piątku	w sobotę	w niedzielę
1	AGAWA	Rynek 3-4 58-300 Wałbrzych 74 843-47-44	8.00 – 19.00	9.00 – 15.00	nieczynna
2	APS Apteka	ul. 1-go Maja 64 58-305 Wałbrzych	9.00 – 21.00	9.00 – 21.00	9.00 – 21.00
3	ARNICA	ul. Kusocińskiego 4 58-309 Wałbrzych 74 665-69-45	8.00 – 21.00	8.00 – 18.00	9.00 – 18.00
4	ASTRA	ul. Jana Pawła II 3F 58-316 Wałbrzych 74 666-14-56	8.00 – 20.00	9.00 – 19.00	9.00 – 16.00
5	AQUA	al. Wyzwolenia 4 58-300 Wałbrzych 74 842-22-38	8.00 – 19.00	8.00 – 14.00	nieczynna
6	DJOL	ul. Graniczna 2 58-300 Wałbrzych 74 666-29-38	8.15 – 18.00	nieczynna	nieczynna
7	DJOL 2	ul. Wysockiego 26b 58-304 Wałbrzych 74 842-62-95	8.00 – 18.00	nieczynna	nieczynna
8	DOMINIKAŃSKA	ul. Andersa 100 58-304 Wałbrzych 74 847-79-70	9.00 – 19.00	9.00 – 14.00	nieczynna
9	DR MAX	ul. Długa 4b 58-309 Wałbrzych 74 841-02-80	8.00 – 21.00	8.00 – 20.00	9.00 – 18.00
10	FAMILIA	ul. Andersa 152 58-304 Wałbrzych 74 848-23-61	8.00 – 19.00	8.00 – 14.00	nieczynna
11	FAMILIA AUCHAN	ul. Wieniawskiego 19 58-316 Wałbrzych 74 840-26-55	9.00 – 21.00	9.00 – 21.00	9.30 – 20.00
12	FARMACJA	ul. Główna 7 58-309 Wałbrzych 74 841-56-06	8.00 – 20.00	8.00 – 16.00	nieczynna
13	GRODZKA	ul. Andersa 183 58-304 Wałbrzych 74 847-89-01	8.00 – 19.00	9.00 – 14.00	nieczynna
14	GÓRSKA	ul. Piłsudskiego 102 58-301 Wałbrzych 74 842-38-42	8.30 – 18.00	8.30 – 14.00	nieczynna
15	HETMAŃSKA	ul. Hetmańska 1C 58-316 Wałbrzych 74 665-35-03	9.00 – 18.00	9.00 – 13.00	nieczynna
16	JADEIT	ul. Fabiana 28 58-306 Wałbrzych 74 664-20-65	8.00 – 20.00	nieczynna	nieczynna
17	KASZTELAŃSKA	ul. Kasztelańska 1 58-316 Wałbrzych 74 841-31-47	9.00 – 17.00	9.00 – 13.00	nieczynna
18	KRÓLEWSKA	ul. Batorego 1 58-303 Wałbrzych 74 842-28-27	8.00 – 19.00	9.00 – 15.00	nieczynna
19	LAWENDA	ul. Konopnickiej 5a 58-300 Wałbrzych 74 666-90-11	8.00 – 18.00	8.00 – 13.00	nieczynna
20	LWOWSKA	ul. Grodzka 75 C 58-316 Wałbrzych 74 843-24-14	8.00 – 20.00	9.00 – 16.00	9.00 – 14.00

21	MALVA	ul. Niepodległości 160 58-303 Wałbrzych 74 842-30-55	9.00 – 18.00	9.00 – 14.00	nieczynna
22	NA ROZDROŻU	ul. 1-go Maja 18 58-300 Wałbrzych 74 665-41-43	8.00 – 18.00	9.00 – 14.00	nieczynna
23	NA SKALE	ul. Kościuszki 4-6 58-300 Wałbrzych 74 846-10-80	9.00 – 17.00	9.00 – 14.00	nieczynna
24	OAZOWA	ul. Grodzka 32 58-316 Wałbrzych 74 841-18-45	8.00 – 18.00	8.00 – 15.00	nieczynna
25	O.K.	ul. Mazowiecka 3 58-300 Wałbrzych 74 665-99-77	8.00 – 18.00	9.00 – 15.00	nieczynna
26	PANACEUM	ul. Niepodległości 110 58-303 Wałbrzych 74 842-26-71	8.00 – 18.00	8.00 – 16.00	nieczynna
27	PIASKOWA GÓRA	ul. Główna 4 58-309 Wałbrzych 74 664-96-29	8.00 – 18.00	9.00 – 14.00	nieczynna
28	PIASTOWSKA	ul. Chrobrego 1 58-300 Wałbrzych 74 842-38-84	8.00 – 22.00	8.00 – 22.00	8.00 – 22.00 (oraz wszystkie dni wolne od pracy)
29	POD ARKADAMI	ul. Główna 11 58-309 Wałbrzych 74 841-56-01	8.00 – 20.00	8.00 – 16.00	nieczynna
30	POD ESKULAPEM	ul. Dmowskiego 2 58-300 Wałbrzych 74 842-24-30	8.00 – 17.00	9.00 – 14.00	nieczynna
31	PODGÓRZE	ul. Niepodległości 141 58-303 Wałbrzych 74 842-36-36	8.30 – 18.00	9.00 – 14.00	nieczynna
32	POD KORONĄ	ul. Duracza 12 58-309 Wałbrzych 74 843-27-90	8.00 – 20.00	8.00 – 14.00	nieczynna
33	POD KOTWICĄ	ul. Armii Krajowej 46 58-302 Wałbrzych 74 847-82-63	8.00 – 19.00	8.00 – 14.00	nieczynna
34	POD ORŁEM	ul. Armii Krajowej 30 58-302 Wałbrzych 74 847 83 12	8.00 – 18.00	9.00 – 14.00	nieczynna
35	POD WAGĄ	ul. Piłsudskiego 3 58-301 Wałbrzych 74 842 44 73	9.00 – 19.00	9.00 – 15.00	nieczynna
36	POLONEZ	al. Wyzwolenia 1-3 58-300 Wałbrzych 74 842-20-40	7.00 – 19.00	8.00 – 14.00	nieczynna
37	POD WIEŻOWCEM	ul. Hirszfelda 2 58-309 Wałbrzych 74 841-51-76	8.00 – 20.00	8.00 – 14.00	nieczynna
38	PRZY POLOMARKECIE	ul. Palisadowa 15 58-316 Wałbrzych 74 841-22-09	8.00 – 20.00	8.00 – 16.00	nieczynna
39	RUSINOVA	ul. Głuszycka 82 58-308 Wałbrzych 74 847-38-18	8.00 – 18.00	9.00 – 14.00	nieczynna
40	SENATORSKA	ul. Senatorska 19b 58-316 Wałbrzych 74 843-87-51	8.00 – 19.00	8.00 – 14.00	nieczynna
41	SUDECKA	ul. Mickiewicza 28 58-300 Wałbrzych 74 842-69-86	8.00 -18.00	9.00 – 14.00	nieczynna

42	SZWAJCARSKA	ul. Hetmańska 44 58-316 Wałbrzych 74 841-12-85	9.00 – 19.00	9.00 – 14.00	nieczynna
43	SZWEDZKA	ul. Hetmańska 80 H 58-316 Wałbrzych 74 664-24-74	9.00 – 19.00	9.00 – 14.00	nieczynna
44	U MEDYKÓW	ul. Sokołowskiego 4 58-309 Wałbrzych 74 648-97-17	8.00 – 16.00	nieczynna	nieczynna
45	WIKTORIAŃSKA	ul. Piłsudskiego 45 58-301 Wałbrzych 74 842-54-36	9.00 – 18.00	9.00 – 14.00	nieczynna
46	VERBENA	ul. Kusocińskiego 5a 58-309 Wałbrzych 74 665-64-04	8.00 – 20.00	8.00 – 15.00	9.00 – 14.00
47	VICTORIA	ul. Słowackiego 5 58-300 Wałbrzych 74 666-35-07	8.00 – 18.00	9.00 – 14.00	nieczynna
48	ZAMKOWA	ul. Jana Pawła II 3g 58-316 Wałbrzych 74 665-45-52	8.00 – 20.00	8.00 – 16.00	9.00 – 16.00
49	ZŁOTA	ul. 1-go Maja 121 58-305 Wałbrzych 74 842-38-86	9.00 – 18.00	9.00 – 13.00	nieczynna

**Załącznik nr 2 do uchwały nr XLVI/
/49/10 Rady Powiatu Wałbrzyskiego
z dnia 9 listopada 2010 r.**

**Harmonogram nocnych dyżurów aptek ogólnodostępnych
na terenie Powiatu Wałbrzyskiego**

STYCZEŃ 2011

Data pełnienia dyżuru	Nazwa apteki	Adres		Nr tel.
01/02 01	DJOL	Wałbrzych	ul. Graniczna 2	74 666-29-38
02/03 01	U MEDYKÓW	Wałbrzych	ul. Sokołowskiego 4	74 648-97-17
03/04 01	DR MAX	Wałbrzych	ul. Długa 4b	74 841-02-80
04/05 01	FAMILIA	Wałbrzych	ul. Andersa 152	74 848-23-61
05/06 01	GÓRSKA	Wałbrzych	ul. Piłsudskiego 102	74 842-38-42
06/07 01	ZAMKOWA	Wałbrzych	ul. Jana Pawła II 3g	74 665-45-52
07/08 01	RUSINOVA	Wałbrzych	ul. Głuszycka 82	74 847-38-18
08/09 01	DJOL 2	Wałbrzych	ul. Wysockiego 26b	74 842-62-95
09/10 01	POLONEZ	Wałbrzych	ul. Wyzwolenia 1-3	74 842-20-40
10/11 01	DOMINIKAŃSKA	Wałbrzych	ul. Andersa 100	74 847-79-70
11/12 01	OAZOWA	Wałbrzych	ul. Grodzka 32	74 841-18-45
12/13 01	O.K.	Wałbrzych	ul. Mazowiecka 3	74 665-99-77
13/14 01	LWOWSKA	Wałbrzych	ul. Grodzka 75c	74 843-24-14
14/15 01	MALVA	Wałbrzych	ul. Niepodległości 160	74 842-30-55
15/16 01	PIASTOWSKA	Wałbrzych	ul. Chrobrego 1	74 842-38-84
16/17 01	HERBOWA	Szczawno-Zdrój	ul. Sienkiewicza 6	74 843-85-59
17/18 01	SUDECKA	Wałbrzych	ul. Mickiewicza 28	74 842-69-86
18/19 01	SENATORSKA	Wałbrzych	ul. Senatorska 19b	74 843-87-51
19/20 01	C.H. TESCO	Szczawno-Zdrój	ul. Łączyńskiego 44	74 840-02-69
20/21 01	VERBENA	Wałbrzych	ul. Kusocińskiego 5a	74 665-64-04
21/22 01	ZDRÓJ	Szczawno-Zdrój	ul. Równoległa 3b	74 882-00-76
22/23 01	NA ROZDROŻU	Wałbrzych	ul. 1 Maja 18	74 665-41-43
23/24 01	GRODZKA	Wałbrzych	ul. Andersa 183	74 847-89-01
24/25 01	JADEIT	Wałbrzych	ul. Fabiana 28	74 664-20-65
25/26 01	POD KORONĄ	Wałbrzych	ul. Duracza 12	74 843-27-90
26/27 01	PODGÓRZE	Wałbrzych	ul. Niepodległości 141	74 842-36-36

27/28 01	AQUA	Wałbrzych	al. Wyzwolenia 4	74 842-22-38
28/29 01	WIKTORIAŃSKA	Wałbrzych	ul. Piłsudskiego 45	74 842-54-36
29/30 01	SZWEDZKA	Wałbrzych	ul. Hetmańska 80H	74 664-24-74
30/31 01	ASTRA	Wałbrzych	ul. Jana Pawła II 3f	74 666-14-56
31.01/01.02	AGAWA	Wałbrzych	Rynek 3-4	74 843-47-44

LUTY 2011

Data pełnienia dyżuru	Nazwa apteki	Adres		Nr tel.
01/02 02	FARMACJA	Wałbrzych	ul. Główna 7	74 841-56-06
02/03 02	VICTORIA	Wałbrzych	ul. Słowackiego 5	74 666-35-07
03/04 02	POD WAGĄ	Wałbrzych	ul. Piłsudskiego 3	74 842-44-73
04/05 02	NA SKALE	Wałbrzych	ul. Kościuszki 4-6	74 846-10-80
05/06 02	APS Apteka	Wałbrzych	ul. 1 Maja 64	-
06/07 02	LAWENDA	Wałbrzych	ul. Konopnickiej 5a	74 666-90-11
07/08 02	ZŁOTA	Wałbrzych	ul. 1 Maja 121	74 842-38-86
08/09 02	HETMAŃSKA	Wałbrzych	ul. Hetmańska 1c	74 665-35-03
09/10 02	KASZTELAŃSKA	Wałbrzych	ul. Kasztelańska 1	74 841-31-47
10/11 02	PIASKOWA GÓRA	Wałbrzych	ul. Główna 4	74 664-96-29
11/12 02	PANACEUM	Wałbrzych	ul. Niepodległości 110	74 842-26-71
12/13 02	POD WIEŻOWCEM	Wałbrzych	ul. Hirszfelda 2	74 841-51-76
13/14 02	SZWAJCARSKA	Wałbrzych	ul. Hetmańska 44	74 841-12-85
14/15 02	POD ARKADAMI	Wałbrzych	ul. Główna 11	74 841-56-01
15/16 02	PRZY POLOMARKECIE	Wałbrzych	ul. Palisadowa 15	74 841-22-09
16/17 02	POD LWAMI	Szczawno-Zdrój	ul. Kościuszki 15	74 843-68-48
17/18 02	ARNICA	Wałbrzych	ul. Kusocińskiego 4	74 665-69-45
18/19 02	KRÓLEWSKA	Wałbrzych	ul. Batorego 1	74 842-28-27
19/20 02	POD KOTWICĄ	Wałbrzych	ul. Armii Krajowej 46	74 847-82-63
20/21 02	FAMILIA AUCHAN	Wałbrzych	ul. Wieniawskiego 19	74 840-26-55
21/22 02	POD ALOESEM	Szczawno-Zdrój	ul. Ratuszowa 2	74 841-92-15
22/23 02	POD ORŁEM	Wałbrzych	ul. Armii Krajowej 30	74 847-83-12
23/24 02	DJOL	Wałbrzych	ul. Graniczna 2	74 666-29-38
24/25 02	U MEDYKÓW	Wałbrzych	ul. Sokołowskiego 4	74 648-97-17
25/26 02	DR MAX	Wałbrzych	ul. Długa 4b	74 841-02-80
26/27 02	FAMILIA	Wałbrzych	ul. Andersa 152	74 848-23-61
27/28 02	GÓRSKA	Wałbrzych	ul. Piłsudskiego 102	74 842-38-42
28.02/01.03	ZAMKOWA	Wałbrzych	ul. Jana Pawła II 3g	74 665-45-52

MARZEC 2011

Data pełnienia dyżuru	Nazwa apteki	Adres		Nr tel.
01/02 03	RUSINOVA	Wałbrzych	ul. Głuszycka 82	74 847-38-18
02/03 03	DJOL 2	Wałbrzych	ul. Wysockiego 26b	74 842-62-95
03/04 03	POLONEZ	Wałbrzych	ul. Wyzwolenia 1-3	74 842-20-40
04/05 03	DOMINIKAŃSKA	Wałbrzych	ul. Andersa 100	74 847-79-70
05/06 03	OAZOWA	Wałbrzych	ul. Grodzka 32	74 841-18-45
06/07 03	O.K.	Wałbrzych	ul. Mazowiecka 3	74 665-99-77
07/08 03	LWOWSKA	Wałbrzych	ul. Grodzka 75c	74 843-24-14
08/09 03	MALVA	Wałbrzych	ul. Niepodległości 160	74 842-30-55
09/10 03	PIASTOWSKA	Wałbrzych	ul. Chrobrego 1	74 842-38-84
10/11 03	HERBOWA	Szczawno-Zdrój	ul. Sienkiewicza 6	74 843-85-59
11/12 03	SUDECKA	Wałbrzych	ul. Mickiewicza 28	74 842-69-86
12/13 03	SENATORSKA	Wałbrzych	ul. Senatorska 19b	74 843-87-51
13/14 03	C.H. TESCO	Szczawno-Zdrój	ul. Łączyńskiego 44	74 840-02-69
14/15 03	VERBENA	Wałbrzych	ul. Kusocińskiego 5a	74 665-64-04
15/16 03	ZDRÓJ	Szczawno-Zdrój	ul. Równoległa 3b	74 882-00-76
16/17 03	NA ROZDROŻU	Wałbrzych	ul. 1 Maja 18	74 665-41-43
17/18 03	GRODZKA	Wałbrzych	ul. Andersa 183	74 847-89-01
18/19 03	JADEIT	Wałbrzych	ul. Fabiana 28	74 664-20-65
19/20 03	POD KORONĄ	Wałbrzych	ul. Duracza 12	74 843-27-90
20/21 03	PODGÓRZE	Wałbrzych	ul. Niepodległości 141	74 842-36-36
21/22 03	AQUA	Wałbrzych	al. Wyzwolenia 4	74 842-22-38

22/23 03	WIKTORIAŃSKA	Wałbrzych	ul. Piłsudskiego 45	74 842-54-36
23/24 03	SZWEDZKA	Wałbrzych	ul. Hetmańska 80h	74 664-24-74
24/25 03	ASTRA	Wałbrzych	ul. Jana Pawła II 3f	74 666-14-56
25/26 03	AGAWA	Wałbrzych	Rynek 3-4	74 843-47-44
26/27 03	FARMACJA	Wałbrzych	ul. Główna 7	74 841-56-06
27/28 03	VICTORIA	Wałbrzych	ul. Słowackiego 5	74 666-35-07
28/29 03	POD WAGĄ	Wałbrzych	ul. Piłsudskiego 3	74 842-44-73
29/30 03	NA SKALE	Wałbrzych	ul. Kościuszki 4-6	74 846-10-80
30/31 03	APS Apteka	Wałbrzych	ul. 1 Maja 64	-
31.03/01.04	LAWENDA	Wałbrzych	ul. Konopnickiej 5a	74 666-90-11

KWIECIEŃ 2011

Data pełnienia dyżuru	Nazwa apteki	Adres		Nr tel.
01/02 04	ZŁOTA	Wałbrzych	ul. 1 Maja 121	74 842-38-86
02/03 04	HETMAŃSKA	Wałbrzych	ul. Hetmańska 1c	74 665-35-03
03/04 04	KASZTELAŃSKA	Wałbrzych	ul. Kasztelańska 1	74 841-31-47
04/05 04	PIASKOWA GÓRA	Wałbrzych	ul. Główna 4	74 664-96-29
05/06 04	PANACEUM	Wałbrzych	ul. Niepodległości 110	74 842-26-71
06/07 04	POD WIEŻOWCEM	Wałbrzych	ul. Hirszfelda 2	74 841-51-76
07/08 04	SZWAJCARSKA	Wałbrzych	ul. Hetmańska 44	74 841-12-85
08/09 04	POD ARKADAMI	Wałbrzych	ul. Główna 11	74 841-56-01
09/10 04	PRZY POLOMARKECIE	Wałbrzych	ul. Palisadowa 15	74 841-22-09
10/11 04	POD LWAMI	Szczawno-Zdrój	ul. Kościuszki 15	74 843-68-48
11/12 04	ARNICA	Wałbrzych	ul. Kusocińskiego 4	74 665-69-45
12/13 04	KRÓLEWSKA	Wałbrzych	ul. Batorego 1	74 842-28-27
13/14 04	POD KOTWICĄ	Wałbrzych	ul. Armii Krajowej 46	74 847-82-63
14/15 04	FAMILIA AUCHAN	Wałbrzych	ul. Wieniawskiego 19	74 840-26-55
15/16 04	POD ALOESEM	Szczawno-Zdrój	ul. Ratuszowa 2	74 841-92-15
16/17 04	POD ORŁEM	Wałbrzych	ul. Armii Krajowej 30	74 847-83-12
17/18 04	DJOL	Wałbrzych	ul. Graniczna 2	74 666-29-38
18/19 04	U MEDYKÓW	Wałbrzych	ul. Sokołowskiego 4	74 648-97-17
19/20 04	DR MAX	Wałbrzych	ul. Długa 4b	74 841-02-80
20/21 04	FAMILIA	Wałbrzych	ul. Andersa 152	74 848-23-61
21/22 04	GÓRSKA	Wałbrzych	ul. Piłsudskiego 102	74 842-38-42
22/23 04	ZAMKOWA	Wałbrzych	ul. Jana Pawła II 3g	74 665-45-52
23/24 04	RUSINOVA	Wałbrzych	ul. Głuszycka 82	74 847-38-18
24/25 04	DJOL 2	Wałbrzych	ul. Wysockiego 26b	74 842-62-95
25/26 04	POLONEZ	Wałbrzych	ul. Wyzwolenia 1-3	74 842-20-40
26/27 04	DOMINIKAŃSKA	Wałbrzych	ul. Andersa 100	74 847-79-70
27/28 04	OAZOWA	Wałbrzych	ul. Grodzka 32	74 841-18-45
28/29 04	O.K.	Wałbrzych	ul. Mazowiecka 3	74 665-99-77
29/30 04	LWOWSKA	Wałbrzych	ul. Grodzka 75c	74 843-24-14
30.04/01.05	MALVA	Wałbrzych	ul. Niepodległości 160	74 842-30-55

MAJ 2011

Data pełnienia dyżuru	Nazwa apteki	Adres		Nr tel.
01/02 05	PIASTOWSKA	Wałbrzych	ul. Chrobrego 1	74 842-38-84
02/03 05	HERBOWA	Szczawno-Zdrój	ul. Sienkiewicza 6	74 843-85-59
03/04 05	SUDECKA	Wałbrzych	ul. Mickiewicza 28	74 842-69-86
04/05 05	SENATORSKA	Wałbrzych	ul. Senatorska 19b	74 843-87-51
05/06 05	C.H. TESCO	Szczawno-Zdrój	ul. Łączyńskiego 44	74 840-02-69
06/07 05	VERBENA	Wałbrzych	ul. Kusocińskiego 5a	74 665-64-04
07/08 05	ZDRÓJ	Szczawno-Zdrój	ul. Równoległa 3b	74 882-00-76
08/09 05	NA ROZDROŻU	Wałbrzych	ul. 1 Maja 18	74 665-41-43
09/10 05	GRODZKA	Wałbrzych	ul. Andersa 183	74 847-89-01
10/11 05	JADEIT	Wałbrzych	ul. Fabiana 28	74 664-20-65
11/12 05	POD KORONĄ	Wałbrzych	ul. Duracza 12	74 843-27-90
12/13 05	PODGÓRZE	Wałbrzych	ul. Niepodległości 141	74 842-36-36
13/14 05	AQUA	Wałbrzych	ul. Wyzwolenia 4	74 842-22-38
14/15 05	WIKTORIAŃSKA	Wałbrzych	ul. Piłsudskiego 45	74 842-54-36

15/16 05	SZWEDZKA	Wałbrzych	ul. Hetmańska 80h	74 664-24-74
16/17 05	ASTRA	Wałbrzych	ul. Jana Pawła II 3f	74 666-14-56
17/18 05	AGAWA	Wałbrzych	Rynek 3-4	74 843-47-44
18/19 05	FARMACJA	Wałbrzych	ul. Główna 7	74 841-56-06
19/20 05	VICTORIA	Wałbrzych	ul. Słowackiego 5	74 666-35-07
20/21 05	POD WAGĄ	Wałbrzych	ul. Piłsudskiego 3	74 842-44-73
21/22 05	NA SKALE	Wałbrzych	ul. Kościuszki 4-6	74 846-10-80
22/23 05	APS Apteka	Wałbrzych	ul. 1 Maja 64	-
23/24 05	LAWENDA	Wałbrzych	ul. Konopnickiej 5a	74 666-90-11
24/25 05	ZŁOTA	Wałbrzych	ul. 1 Maja 121	74 842-38-86
25/26 05	HETMAŃSKA	Wałbrzych	ul. Hetmańska 1c	74 665-35-03
26/27 05	KASZTELAŃSKA	Wałbrzych	ul. Kasztelańska 1	74 841-31-47
27/28 05	PIASKOWA GÓRA	Wałbrzych	ul. Główna 4	74 664-96-29
28/29 05	PANACEUM	Wałbrzych	ul. Niepodległości 110	74 842-26-71
29/30 05	POD WIEŻOWCEM	Wałbrzych	ul. Hirszfelda 2	74 841-51-76
30/31 05	SZWAJCARSKA	Wałbrzych	ul. Hetmańska 44	74 841-12-85
31.05/01.06	POD ARKADAMI	Wałbrzych	ul. Główna 11	74 841-56-01

CZERWIEC 2011

Data pełnienia dyżuru	Nazwa apteki	Adres		Nr tel.
01/02 06	PRZY POLOMARKECIE	Wałbrzych	ul. Palisadowa 15	74 841-22-09
02/03 06	POD LWAMI	Szczawno-Zdrój	ul. Kościuszki 15	74 843-68-48
03/04 06	ARNICA	Wałbrzych	ul. Kusocińskiego 4	74 665-69-45
04/05 06	KRÓLEWSKA	Wałbrzych	ul. Batorego 1	74 842-28-27
05/06 06	POD KOTWICĄ	Wałbrzych	ul. Armii Krajowej 46	74 847-82-63
06/07 06	FAMILIA AUCHAN	Wałbrzych	ul. Wieniawskiego 19	74 840-26-55
07/08 06	POD ALOESEM	Szczawno-Zdrój	ul. Ratuszowa 2	74 841-92-15
08/09 06	POD ORŁEM	Wałbrzych	ul. Armii Krajowej 30	74 847-83-12
09/10 06	DJOL	Wałbrzych	ul. Graniczna 2	74 666-29-38
10/11 06	U MEDYKÓW	Wałbrzych	ul. Sokołowskiego 4	74 648-97-17
11/12 06	DR MAX	Wałbrzych	ul. Długa 4b	74 841-02-80
12/13 06	FAMILIA	Wałbrzych	ul. Andersa 152	74 848-23-61
13/14 06	GÓRSKA	Wałbrzych	ul. Piłsudskiego 102	74 842-38-42
14/15 06	ZAMKOWA	Wałbrzych	ul. Jana Pawła II 3g	74 665-45-52
15/16 06	RUSINOVA	Wałbrzych	ul. Głuszycka 82	74 847-38-18
16/17 06	DJOL 2	Wałbrzych	ul. Wysockiego 26b	74 842-62-95
17/18 06	POLONEZ	Wałbrzych	ul. Wyzwolenia 1-3	74 842-20-40
18/19 06	DOMINIKAŃSKA	Wałbrzych	ul. Andersa 100	74 847-79-70
19/20 06	OAZOWA	Wałbrzych	ul. Grodzka 32	74 841-18-45
20/21 06	MALVA	Wałbrzych	ul. Niepodległości 160	74 842-30-55
21/22 06	LWOWSKA	Wałbrzych	ul. Grodzka 75c	74 843-24-14
22/23 06	O.K.	Wałbrzych	ul. Mazowiecka 3	74 665-99-77
23/24 06	SENATORSKA	Wałbrzych	ul. Senatorska 19b	74 843-87-51
24/25 06	HERBOWA	Szczawno-Zdrój	ul. Sienkiewicza 6	74 843-85-59
25/26 06	SUDECKA	Wałbrzych	ul. Mickiewicza 28	74 842-69-86
26/27 06	PIASTOWSKA	Wałbrzych	ul. Chrobrego 1	74 842-38-84
27/28 06	C.H. TESCO	Szczawno-Zdrój	ul. Łączyńskiego 44	74 840-02-69
28/29 06	VERBENA	Wałbrzych	ul. Kusocińskiego 5a	74 665-64-04
29/30 06	ZDRÓJ	Szczawno-Zdrój	ul. Równoległa 3b	74 882-00-76
30.06/01.07	NA ROZDROŻU	Wałbrzych	ul. 1 Maja 18	74 665-41-43

LIPIEC 2011

Data pełnienia dyżuru	Nazwa apteki	Adres		Nr tel.
01/02 07	GRODZKA	Wałbrzych	ul. Andersa 183	74 847-89-01
02/03 07	JADEIT	Wałbrzych	ul. Fabiana 28	74 664-20-65
03/04 07	POD KORONĄ	Wałbrzych	ul. Duracza 12	74 43-27-90
04/05 07	PODGÓRZE	Wałbrzych	ul. Niepodległości 141	74 842-36-36
05/06 07	AQUA	Wałbrzych	ul. Wyzwolenia 4	74 842-22-38
06/07 07	WIKTORIAŃSKA	Wałbrzych	ul. Piłsudskiego 45	74 842-54-36
07/08 07	SZWEDZKA	Wałbrzych	ul. Hetmańska 80h	74 664-24-74

08/09 07	ASTRA	Wałbrzych	ul. Jana Pawła II 3f	74 666-14-56
09/10 07	AGAWA	Wałbrzych	Rynek 3-4	74 843-47-44
10/11 07	FARMACJA	Wałbrzych	ul. Główna 7	74 841-56-06
11/12 07	VICTORIA	Wałbrzych	ul. Słowackiego 5	74 666-35-07
12/13 07	POD WAGĄ	Wałbrzych	ul. Piłsudskiego 3	74 842-44-73
13/14 07	NA SKALE	Wałbrzych	ul. Kościuszki 4-6	74 846-10-80
14/15 07	APS Apteka	Wałbrzych	ul. 1-go Maja 64	-
15/16 07	LAWENDA	Wałbrzych	ul. Konopnickiej 5a	74 666-90-11
16/17 07	ZŁOTA	Wałbrzych	ul. 1 Maja 121	74 842-38-86
17/18 07	HETMAŃSKA	Wałbrzych	ul. Hetmańska 1c	74 665-35-03
18/19 07	KASZTELAŃSKA	Wałbrzych	ul. Kasztelańska 1	74 841-31-47
19/20 07	PIASKOWA GÓRA	Wałbrzych	ul. Główna 4	74 664-96-29
20/21 07	PANACEUM	Wałbrzych	ul. Niepodległości 110	74 842-26-71
21/22 07	POD WIEŻOWCEM	Wałbrzych	ul. Hirszfelda 2	74 841-51-76
22/23 07	SZWAJCARSKA	Wałbrzych	ul. Hetmańska 44	74 841-12-85
23/24 07	POD ARKADAMI	Wałbrzych	ul. Główna 11	74 841-56-01
24/25 07	PRZY POLOMARKECIE	Wałbrzych	ul. Palisadowa 15	74 841-22-09
25/26 07	POD LWAMI	Szczawno-Zdrój	ul. Kościuszki 15	74 843-68-48
26/27 07	ARNICA	Wałbrzych	ul. Kusocińskiego 4	74 665-69-45
27/28 07	KRÓLEWSKA	Wałbrzych	ul. Batorego 1	74 842-28-27
28/29 07	POD KOTWICĄ	Wałbrzych	ul. Armii Krajowej 46	74 847-82-63
29/30 07	FAMILIA AUCHAN	Wałbrzych	ul. Wieniawskiego 19	74 840-26-55
30/31 07	POD ALOESEM	Szczawno-Zdrój	ul. Ratuszowa 2	74 841-92-15
31.07/01.08	POD ORŁEM	Wałbrzych	ul. Armii Krajowej 30	74 847-83-12

SIERPIEŃ 2011

Data pełnienia dyżuru	Nazwa apteki	Adres		Nr tel.
01/02 08	DJOL	Wałbrzych	ul. Graniczna 2	74 666-29-38
02/03 08	U MEDYKÓW	Wałbrzych	ul. Sokołowskiego 4	74 648-97-17
03/04 08	DR MAX	Wałbrzych	ul. Długa 4b	74 841-02-80
04/05 08	FAMILIA	Wałbrzych	ul. Andersa 152	74 848-23-61
05/06 08	GÓRSKA	Wałbrzych	ul. Piłsudskiego 102	74 842-38-42
06/07 08	ZAMKOWA	Wałbrzych	ul. Jana Pawła II 3g	74 665-45-52
07/08 08	RUSINOVA	Wałbrzych	ul. Głuszycka 82	74 847-38-18
08/09 08	DJOL 2	Wałbrzych	ul. Wysockiego 26b	74 842-62-95
09/10 08	POLONEZ	Wałbrzych	ul. Wyzwolenia 1-3	74 842-20-40
10/11 08	DOMINIKAŃSKA	Wałbrzych	ul. Andersa 100	74 847-79-70
11/12 08	OAZOWA	Wałbrzych	ul. Grodzka 32	74 841-18-45
12/13 08	O.K.	Wałbrzych	ul. Mazowiecka 3	74 665-99-77
13/14 08	LWOWSKA	Wałbrzych	ul. Grodzka 75c	74 843-24-14
14/15 08	MALVA	Wałbrzych	ul. Niepodległości 160	74 842-30-55
15/16 08	PIASTOWSKA	Wałbrzych	ul. Chrobrego 1	74 842-38-84
16/17 08	HERBOWA	Szczawno-Zdrój	ul. Sienkiewicza 6	74 843-85-59
17/18 08	SUDECKA	Wałbrzych	ul. Mickiewicza 28	74 842-69-86
18/19 08	SENATORSKA	Wałbrzych	ul. Senatorska 19b	74 843-87-51
19/20 08	C.H. TESCO	Szczawno-Zdrój	ul. Łączyńskiego 44	74 840-02-69
20/21 08	VERBENA	Wałbrzych	ul. Kusocińskiego 5a	74 665-64-04
21/22 08	ZDRÓJ	Szczawno-Zdrój	ul. Równoległa 3b	74 882-00-76
22/23 08	NA ROZDROŻU	Wałbrzych	ul. 1 Maja 18	74 665-41-43
23/24 08	GRODZKA	Wałbrzych	ul. Andersa 183	74 847-89-01
24/25 08	JADEIT	Wałbrzych	ul. Fabiana 28	74 664-20-65
25/26 08	POD KORONĄ	Wałbrzych	ul. Duracza 12	74 843-27-90
26/27 08	PODGÓRZE	Wałbrzych	ul. Niepodległości 141	74 842-36-36
27/28 08	AQUA	Wałbrzych	ul. Wyzwolenia 4	74 842-22-38
28/29 08	WIKTORIAŃSKA	Wałbrzych	ul. Piłsudskiego 45	74 842-54-36
29/30 08	SZWEDZKA	Wałbrzych	ul. Hetmańska 80h	74 664-24-74
30/31 08	ASTRA	Wałbrzych	ul. Jana Pawła II 3f	74 666-14-56
31.08/01.09	AGAWA	Wałbrzych	Rynek 3-4	74 843-47-44

WRZESIEŃ 2011

Data pełnienia dyżuru	Nazwa apteki	Adres		Nr tel.
01/02 09	FARMACJA	Wałbrzych	ul. Główna 7	74 841-56-06
02/03 09	VICTORIA	Wałbrzych	ul. Słowackiego 5	74 666-35-07
03/04 09	POD WAGĄ	Wałbrzych	ul. Piłsudskiego 3	74 842-44-73
04/05 09	NA SKALE	Wałbrzych	ul. Kościuszki 4-6	74 846-10-80
05/06 09	APS Apteka	Wałbrzych	ul. 1 Maja 64	-
06/07 09	LAWENDA	Wałbrzych	ul. Konopnickiej 5a	74 666-90-11
07/08 09	ZŁOTA	Wałbrzych	ul. 1 Maja 121	74 842-38-86
08/09 09	HETMAŃSKA	Wałbrzych	ul. Hetmańska 1c	74 665-35-03
09/10 09	KASZTELAŃSKA	Wałbrzych	ul. Kasztelańska 1	74 841-31-47
10/11 09	PIASKOWA GÓRA	Wałbrzych	ul. Główna 4	74 664-96-29
11/12 09	PANACEUM	Wałbrzych	ul. Niepodległości 110	74 842-26-71
12/13 09	POD WIEŻOWCEM	Wałbrzych	ul. Hirszfelda 2	74 841-51-76
13/14 09	SUDECKA	Wałbrzych	ul. Mickiewicza 28	74 842-69-86
14/15 09	POD ARKADAMI	Wałbrzych	ul. Główna 11	74 841-56-01
15/16 09	PRZY POLOMARKECIE	Wałbrzych	ul. Palisadowa 15	74 841-22-09
16/17 09	POD LWAMI	Szczawno-Zdrój	ul. Kościuszki 15	74 843-68-48
17/18 09	ARNICA	Wałbrzych	ul. Kusocińskiego 4	74 665-69-45
18/19 09	KRÓLEWSKA	Wałbrzych	ul. Batorego 1	74 842-28-27
19/20 09	POD KOTWICĄ	Wałbrzych	ul. Armii Krajowej 46	74 847-82-63
20/21 09	FAMILIA AUCHAN	Wałbrzych	ul. Wieniawskiego 19	74 840-26-55
21/22 09	POD ALOESEM	Szczawno-Zdrój	ul. Ratuszowa 2	74 841-92-15
22/23 09	POD ORŁEM	Wałbrzych	ul. Armii Krajowej 30	74 847-83-12
23/24 09	DJOL	Wałbrzych	ul. Graniczna 2	74 666-29-38
24/25 09	U MEDYKÓW	Wałbrzych	ul. Sokotowskiego 4	74 648-97-17
25/26 09	DR MAX	Wałbrzych	ul. Długa 4b	74 841-02-80
26/27 09	FAMILIA	Wałbrzych	ul. Andersa 152	74 848-23-61
27/28 09	GÓRSKA	Wałbrzych	ul. Piłsudskiego 102	74 842-38-42
28/29 09	ZAMKOWA	Wałbrzych	ul. Jana Pawła II 3g	74 665-45-52
29/30 09	RUSINOVA	Wałbrzych	ul. Głuszycka 82	74 847-38-18
30.09/01.10	DJOL 2	Wałbrzych	ul. Wysockiego 26b	74 842-62-95

PAŹDZIERNIK 2011

Data pełnienia dyżuru	Nazwa apteki	Adres		Nr tel.
01/02 10	POLONEZ	Wałbrzych	ul. Wyzwolenia 1-3	74 842-20-40
02/03 10	DOMINIKAŃSKA	Wałbrzych	ul. Andersa 100	74 847-79-70
03/04 10	OAZOWA	Wałbrzych	ul. Grodzka 32	74 841-18-45
04/05 10	O.K.	Wałbrzych	ul. Mazowiecka 3	74 665-99-77
05/06 10	LWOWSKA	Wałbrzych	ul. Grodzka 75c	74 843-24-14
06/07 10	MALVA	Wałbrzych	ul. Niepodległości 160	74 842-30-55
07/08 10	PIASTOWSKA	Wałbrzych	ul. Chrobrego 1	74 842-38-84
08/09 10	HERBOWA	Szczawno-Zdrój	ul. Sienkiewicza 6	74 843-85-59
09/10 10	SZWAJCARSKA	Wałbrzych	ul. Hetmańska 44	74 841-12-85
10/11 10	SENATORSKA	Wałbrzych	ul. Senatorska 19b	74 843-87-51
11/12 10	C.H. TESCO	Szczawno-Zdrój	ul. Łączyńskiego 44	74 840-02-69
12/13 10	VERBENA	Wałbrzych	ul. Kusocińskiego 5a	74 665-64-04
13/14 10	ZDRÓJ	Szczawno-Zdrój	ul. Równoległa 3b	74 882-00-76
14/15 10	NA ROZDROŻU	Wałbrzych	ul. 1 Maja 18	74 665-41-43
15/16 10	GRODZKA	Wałbrzych	ul. Andersa 183	74 847-89-01
16/17 10	JADEIT	Wałbrzych	ul. Fabiana 28	74 664-20-65
17/18 10	POD KORONĄ	Wałbrzych	ul. Duracza 12	74 843-27-90
18/19 10	PODGÓRZE	Wałbrzych	ul. Niepodległości 141	74 842-36-36
19/20 10	AQUA	Wałbrzych	ul. Wyzwolenia 4	74 842-22-38
20/21 10	WIKTORIAŃSKA	Wałbrzych	ul. Piłsudskiego 45	74 842-54-36
21/22 10	SZWEDZKA	Wałbrzych	ul. Hetmańska 80h	74 664-24-74
22/23 10	ASTRA	Wałbrzych	ul. Jana Pawła II 3f	74 666-14-56
23/24 10	AGAWA	Wałbrzych	Rynek 3-4	74 843-47-44
24/25 10	FARMACJA	Wałbrzych	ul. Główna 7	74 841-56-06
25/26 10	VICTORIA	Wałbrzych	ul. Słowackiego 5	74 666-35-07
26/27 10	POD WAGĄ	Wałbrzych	ul. Piłsudskiego 3	74 842-44-73
27/28 10	NA SKALE	Wałbrzych	ul. Kościuszki 4-6	74 846-10-80

28/29 10	APS Apteka	Wałbrzych	ul. 1 Maja 64	
29/30 10	LAWENDA	Wałbrzych	ul. Konopnickiej 5a	74 666-90-11
30/31 10	ZŁOTA	Wałbrzych	ul. 1 Maja 121	74 842-38-86
31.01/01.11	HETMAŃSKA	Wałbrzych	ul. Hetmańska 1c	74 665-35-03

LISTOPAD 2011

Data pełnienia dyżuru	Nazwa apteki	Adres		Nr tel.
01/02 11	ARNICA	Wałbrzych	ul. Kusocińskiego 4	74 665-69-45
02/03 11	PIASKOWA GÓRA	Wałbrzych	ul. Główna 4	74 664-96-29
03/04 01	PANACEUM	Wałbrzych	ul. Niepodległości 110	74 842-26-71
04/05 11	POD WIEŻOWCEM	Wałbrzych	ul. Hirszfelda 2	74 841-51-76
05/06 11	SZWAJCARSKA	Wałbrzych	ul. Hetmańska 44	74 841-12-85
06/07 11	POD ARKADAMI	Wałbrzych	ul. Główna 11	74 841-56-01
07/08 11	PRZY POLOMARKECIE	Wałbrzych	ul. Palisadowa 15	74 841-22-09
08/09 11	POD LWAMI	Szczawno-Zdrój	ul. Kościuszki 15	74 843-68-48
09/10 11	KASZTELAŃSKA	Wałbrzych	ul. Kasztelańska 1	74 841-31-47
10/11 11	KRÓLEWSKA	Wałbrzych	ul. Batorego 1	74 842-28-27
11/12 11	POD KOTWICĄ	Wałbrzych	ul. Armii Krajowej 46	74 847-82-63
12/13 11	FAMILIA AUCHAN	Wałbrzych	ul. Wieniawskiego 19	74 840-26-55
13/14 11	POD ALOESEM	Szczawno-Zdrój	ul. Ratuszowa 2	74 841-92-15
14/15 11	POD ORŁEM	Wałbrzych	ul. Armii Krajowej 30	74 847-83-12
15/16 11	DJOL	Wałbrzych	ul. Graniczna 2	74 666-29-38
16/17 11	U MEDYKÓW	Wałbrzych	ul. Sokolowskiego 4	74 648-97-17
17/18 11	DR MAX	Wałbrzych	ul. Długa 4b	74 841-02-80
18/19 11	FAMILIA	Wałbrzych	ul. Andersa 152	74 848-23-61
19/20 11	GÓRSKA	Wałbrzych	ul. Piłsudskiego 102	74 42-38-42
20/21 11	ZAMKOWA	Wałbrzych	ul. Jana Pawła II 3g	74 665-45-52
21/22 11	RUSINOVA	Wałbrzych	ul. Głuszycka 82	74 847-38-18
22/23 11	DJOL 2	Wałbrzych	ul. Wysockiego 26b	74 842-62-95
23/24 11	POLONEZ	Wałbrzych	ul. Wyzwolenia 1-3	74 842-20-40
24/25 11	DOMINIKAŃSKA	Wałbrzych	ul. Andersa 100	74 847-79-70
25/26 11	OAZOWA	Wałbrzych	ul. Grodzka 32	74 841-18-45
26/27 11	O.K.	Wałbrzych	ul. Mazowiecka 3	74 665-99-77
27/28 11	LWOWSKA	Wałbrzych	ul. Grodzka 75c	74 843-24-14
28/29 11	MALVA	Wałbrzych	ul. Niepodległości 160	74 842-30-55
29/30 11	PIASTOWSKA	Wałbrzych	ul. Chrobrego 1	74 842-38-84
30.11/01.12	HERBOWA	Szczawno-Zdrój	ul. Sienkiewicza 6	74 843-85-59

GRUDZIEŃ 2011

Data pełnienia dyżuru	Nazwa apteki	Adres		Nr tel.
01/02 12	SUDECKA	Wałbrzych	ul. Mickiewicza 28	74 842-69-86
02/03 12	SENATORSKA	Wałbrzych	ul. Senatorska 19b	74 843-87-51
03/04 12	C.H. TESCO	Szczawno-Zdrój	ul. Łączyńskiego 44	74 840-02-69
04/05 12	VERBENA	Wałbrzych	ul. Kusocińskiego 5a	74 665-64-04
05/06 12	ZDRÓJ	Szczawno-Zdrój	ul. Równoległa 3b	74 882-00-76
06/07 12	NA ROZDROŻU	Wałbrzych	ul. 1 Maja 18	74 665-41-43
07/08 12	GRODZKA	Wałbrzych	ul. Andersa 183	74 847-89-01
08/09 12	JADEIT	Wałbrzych	ul. Fabiana 28	74 664-20-65
09/10 12	POD KORONĄ	Wałbrzych	ul. Duracza 12	74 843-27-90
10/11 12	PODGÓRZE	Wałbrzych	ul. Niepodległości 141	74 842-36-36
11/12 12	AQUA	Wałbrzych	ul. Wyzwolenia 4	74 842-22-38
12/13 12	WIKTORIAŃSKA	Wałbrzych	ul. Piłsudskiego 45	74 842-54-36
13/14 12	SZWEDZKA	Wałbrzych	ul. Hetmańska 80h	74 664-24-74
14/15 12	ASTRA	Wałbrzych	ul. Jana Pawła II 3f	74 666-14-56
15/16 12	AGAWA	Wałbrzych	Rynek 3-4	74 843-47-44
16/17 12	FARMACJA	Wałbrzych	ul. Główna 7	74 841-56-06
17/18 12	VICTORIA	Wałbrzych	ul. Słowackiego 5	74 666-35-07
18/19 12	POD WAGĄ	Wałbrzych	ul. Piłsudskiego 3	74 842-44-73
19/20 12	NA SKALE	Wałbrzych	ul. Kościuszki 4-6	74 846-10-80
20/21 12	APS Apteka	Wałbrzych	ul. 1 Maja 64	-
21/22 12	LAWENDA	Wałbrzych	ul. Konopnickiej 5a	74 666-90-11
22/23 12	ZŁOTA	Wałbrzych	ul. 1 Maja 121	74 842-38-86

23/24 12	HETMAŃSKA	Wałbrzych	ul. Hetmańska 1c	74 665-35-03
24/25 12	KASZTELAŃSKA	Wałbrzych	ul. Kasztelańska 1	74 841-31-47
25/26 12	PIASKOWA GÓRA	Wałbrzych	ul. Główna 4	74 664-96-29
26/27 12	PANACEUM	Wałbrzych	ul. Niepodległości 110	74 842-26-71
27/28 12	POD WIEŻOWCEM	Wałbrzych	ul. Hirszfelda 2	74 841-51-76
28/29 12	SZWAJCARSKA	Wałbrzych	ul. Hetmańska 44	74 841-12-85
29/30 12	POD ARKADAMI	Wałbrzych	ul. Główna 11	74 841-56-01
30/31 12	PRZY POLOMARKECIE	Wałbrzych	ul. Palisadowa 15	74 841-22-09
31.12/01.01.12	POD LWAMI	Szczawno-Zdrój	ul. Kościuszki 15	74 843-68-48

4022

UCHWAŁA NR LI/374/10 RADY MIEJSKIEJ W OŁAWIE

z dnia 28 października 2010 r.

w sprawie uchwalenia miejscowego planu zagospodarowania przestrzennego dla terenu działki nr 3 AM-37 przy ul. Oleśnickiej w Oławie

Na podstawie art. 18 ust. 2 pkt. 5 ustawy z dnia 8 marca 1990 roku o samorządzie gminnym (Dz. U. z 2001 r. Nr 142, poz. 1591 ze zm.) oraz art. 20 ust. 1 i art. 36 ust. 4 ustawy z dnia 27 marca 2003 r. o planowaniu i zagospodarowaniu przestrzennym (Dz. U. Nr 80, poz. 717 ze zm.) oraz w związku z uchwałą nr XXII/169/04 Rady Miejskiej w Oławie z dnia 29 kwietnia 2004 r. w sprawie przystąpienia do sporządzania miejscowego planu zagospodarowania przestrzennego dla terenu działki nr 3 AM-37 przy ul. Oleśnickiej w Oławie, po stwierdzeniu zgodności ze Studium Uwarunkowań i Kierunków Zagospodarowania Przestrzennego Miasta Oława, przyjętego uchwałą nr XLI/307/09 Rady Miejskiej w Oławie z dnia 21 grudnia 2009 roku, Rada Miejska w Oławie uchwala, co następuje:

DZIAŁ I

USTALENIA OGÓLNE

Rozdział 1

Zakres obowiązywania planu

§ 1. 1. Miejscowy plan zagospodarowania przestrzennego dla terenu działki nr 3 AM-37 przy ul. Oleśnickiej w Oławie, zwany dalej planem, obejmuje obszar w granicach przedstawionych na rysunku planu stanowiącym załącznik nr 1 do niniejszej uchwały.

2. Miejscowy plan zagospodarowania przestrzennego określa:

- 1) przeznaczenie terenów oraz linie rozgraniczające tereny o różnym przeznaczeniu lub różnych zasadach zagospodarowania;
- 2) zasady ochrony i kształtowania ładu przestrzennego;
- 3) zasady ochrony środowiska, przyrody i krajobrazu kulturowego;
- 4) zasady ochrony dziedzictwa kulturowego i zabytków;

- 5) parametry i wskaźniki kształtowania zabudowy oraz zagospodarowania terenu, w tym linie zabudowy, gabaryty obiektów i wskaźniki intensywności zabudowy;
- 6) szczegółowe zasady i warunki scalania i podziału nieruchomości objętych planem miejscowym;
- 7) zasady modernizacji, rozbudowy i budowy systemów komunikacji i infrastruktury technicznej;
- 8) stawki procentowe, na podstawie których ustala się opłatę, o której mowa w art. 36 ust. 4. ustawy o planowaniu i zagospodarowaniu przestrzennym.

3. Ze względu na brak występowania na terenie planu, odstępuje się od wprowadzenia ustaleń zawierających:

- 1) sposób i termin tymczasowego zagospodarowania, urządzania i użytkowania terenów;
- 2) wymagania wynikające z potrzeb kształtowania przestrzeni publicznych;
- 3) granice i sposoby zagospodarowania terenów lub obiektów podlegających ochronie, ustalonych na podstawie odrębnych przepisów, w tym terenów górniczych, oraz zagrożonych osuwaniem się mas ziemnych.

§ 2. Określenia stosowane w uchwale oznaczają:

- 1) **plan** – należy przez to rozumieć miejscowy plan zagospodarowania przestrzennego, o którym mowa w §1 niniejszej uchwały;
- 2) **linia rozgraniczająca** – linia oddzielająca poszczególne tereny o różnym przeznaczeniu lub różnych zasadach zagospodarowania;
- 3) **nieprzekraczalna linia zabudowy** – linia wyznaczona na rysunku planu i określona w niniejszej uchwale dla danego terenu, której nie może przekroczyć żaden element budynku; dopuszcza się przekroczenie tej linii przez elementy budynku na trwale związane z konstrukcją i funkcją budynku nie związane z gruntem;

- 4) **przeznaczenie terenu** – kategorie form zagospodarowania lub działalności lub grupy tych kategorii, które jako jedyne są dopuszczone w danym terenie;
 - 5) **zabudowa usługowa** – działalności takie jak: administracja, obsługa bankowa, handel detaliczny, myjnia samochodowa, stacja paliw w tym stacja paliw LPG, gastronomia, turystyka, sport, rozrywka, poczta i łączność;
 - 6) **uchwała** – niniejsza uchwała.
- 2) gromadzenie i usuwanie odpadów komunalnych na zasadach określonych w przepisach szczególnych oraz gminnych przepisach porządkowych;
 - 3) stosowanie do indywidualnych celów grzewczych paliw płynnych i gazowych oraz paliw stałych spalanych w urządzeniach o stopniu sprawności energetycznej nie mniejszej niż 70%;
 - 4) działalność nie może powodować ponadnormalnych obciążeń środowiska uciążliwościami w zakresie hałasu, wibracji, emisji zanieczyszczeń pyłowych i gazowych, zanieczyszczenia wód podziemnych i powierzchniowych, promieniowania elektromagnetycznego poza granicami terenu, do którego inwestor posiada tytuł prawny;
 - 5) teren oznaczony symbolem U, ze względu na dopuszczalne poziomy hałasu, zgodnie z wymogami przepisów szczególnych i odrębnych zalicza się do terenów zabudowy mieszkaniowo-usługowej;
 - 6) każdy teren na którym może dojść do zanieczyszczenia powierzchni substancjami ropopochodnymi lub innymi substancjami chemicznymi należy utwardzić i skanalizować a zanieczyszczenia winny być zneutralizowane przed ich odprowadzeniem do kanalizacji.

§ 3. Integralną częścią planu jest rysunek planu w skali 1 : 1000 stanowiący załącznik nr 1 do niniejszej uchwały.

§ 4. Rozstrzygnięcie o sposobie rozpatrzenia uwag wniesionych do projektu planu stanowi załącznik nr 2 do niniejszej uchwały.

§ 5. Rozstrzygnięcie o sposobie realizacji, zapisanych w planie, inwestycji z zakresu infrastruktury technicznej, które należą do zadań własnych gminy, oraz zasadach ich finansowania, zgodnie z przepisami o finansach publicznych stanowi załącznik nr 3 do niniejszej uchwały.

§ 6. Następujące oznaczenia graficzne na rysunku planu są obowiązującymi ustaleniami planu:

- 1) granica terenu objętego planem;
- 2) linie rozgraniczające tereny o różnym przeznaczeniu i różnych zasadach zagospodarowania;
- 3) symbol terenu;
- 4) nieprzekraczalne linie zabudowy;
- 5) przeznaczenia terenu;
- 6) granica strefy ochrony krajobrazu kulturowego;
- 7) granica strefy ochrony zabytków archeologicznych;
- 8) stanowisko archeologiczne.

§ 7. 1. Ustala się przeznaczenie terenu:

- 1) teren zabudowy usługowej – **U**;
- 2) teren zieleni – **Z**.

2. Dla terenu objętego planem zakazuje się przeznaczenia innego niż te, które są dla niego ustalone w planie.

Rozdział 2

Ustalenia w zakresie zasad zagospodarowania terenu i kształtowania zabudowy

§ 8. Na terenie objętym planem, o ile przepisy działu II nie stanowią inaczej, dopuszcza się lokalizację obiektów i urządzeń budowlanych.

§ 9. Na terenie objętym planem, obowiązuje:

- 1) zakaz lokalizacji obiektów tymczasowych;
- 2) wysokość obiektów budowlanych i urządzeń budowlanych do 10.5 m, z wyłączeniem obiektów i urządzeń łączności publicznej.

Rozdział 3

Ustalenia w zakresie ochrony środowiska

§ 10. 1. Na terenie objętym planem, o ile przepisy działu II nie stanowią inaczej, w zakresie ochrony środowiska obowiązuje:

- 1) tymczasowe gromadzenie w pojemnikach odpadów komunalnych powstałych jedynie na terenie;

- 2) teren oznaczony symbolem U, ze względu na dopuszczalne poziomy hałasu, zgodnie z wymogami przepisów szczególnych i odrębnych zalicza się do terenów zabudowy mieszkaniowo-usługowej;
- 6) każdy teren na którym może dojść do zanieczyszczenia powierzchni substancjami ropopochodnymi lub innymi substancjami chemicznymi należy utwardzić i skanalizować a zanieczyszczenia winny być zneutralizowane przed ich odprowadzeniem do kanalizacji.

2. Teren objęty planem zlokalizowany jest w zasięgu wody powodziowej Q1% i w wypadku wystąpienia przyływów powodziowych będzie zalewany wodami powodziowymi.

Rozdział 4

Ustalenia w zakresie ochrony dziedzictwa kulturowego i zabytków

§ 11. 1. Na terenie objętym planem wyznacza się strefę ochrony konserwatorskiej.

2. W strefie obowiązują następujące ustalenia:

- 1) nowa zabudowa na całym terenie planu winna być zharmonizowana z historyczną zabudową zlokalizowaną na działkach sąsiednich, tj. wysokość nowej zabudowy do kalenicy 10.5 m, dachy dwuspadowe, symetryczne o kącie nachylenia minimum 15°, kryte dachówką lub blacho dachówką w kolorze ceglстым, zastosowane materiały formy i podziały architektoniczne, artykulacja elewacji, detal, podział otworów okiennych, stolarka drzwiowa winny nawiązywać do lokalnej tradycji architektonicznej;
- 2) wyklucza się możliwość stosowania ogrodzeń betonowych i prefabrykowanych;
- 3) zainwestowanie należy w maksymalnym stopniu ukierunkować na jego odpowiednie wpisanie w otaczający krajobraz kulturowy;
- 4) obowiązuje wymóg uzgadniania zamierzeń inwestycyjnych z dolnośląskim wojewódzkim konserwatorem zabytków.

§ 12. 1. Na terenie objętym planem wyznacza się strefę ochrony archeologicznej oraz zlokalizowane jest stanowisko archeologiczne nr 1/4/83-31 AZP.

2. W strefie i na terenie stanowiska obowiązują następujące ustalenia:

- 1) obowiązuje wymóg uzgadniania z dolnośląskim wojewódzkim konserwatorem zabytków wszelkich zamierzeń inwestycyjnych w zakresie prac ziemnych co do konieczności ich prowadzenia pod nadzorem archeologicznym, za pozwoleniem wojewódzkiego konserwatora zabytków;
- 2) w razie konieczności ustala się wymóg prowadzenia wyprzedzających badań archeologicznych. Nadzór archeologiczny i ratownicze badania archeologiczne prowadzone są przez uprawnionego archeologa;
- 3) powyższe pozwolenie konserwatorskie należy uzyskać przed wydaniem pozwolenia na budowę i dla robót nie wymagających pozwolenia na budowę – przed realizacją inwestycji, tj. przed uzyskaniem zaświadczenia potwierdzającego akceptację przyjęcia zgłoszenia wykonywania robót budowlanych;
- 4) istnieje możliwość odkrycia nowych stanowisk archeologicznych – zasób ich ewidencji podlega sukcesywnej weryfikacji i uzupełnieniom. W ich obszarze oraz bezpośrednim sąsiedztwie obowiązuje wymóg przeprowadzenia wyprzedzających badań archeologicznych.

Rozdział 5

Zasady obsługi w zakresie komunikacji i infrastruktury technicznej

§ 13. 1. Na terenie objętym planem, o ile przepisy działu II nie stanowią inaczej, w zakresie zasad obsługi infrastruktury technicznej obowiązuje:

- 1) dostawa wody z miejskiej sieci wodociągowej;
- 2) odprowadzenie ścieków do sieci kanalizacyjnej;
- 3) retencjonowanie wód opadowych i roztopowych;
- 4) odprowadzanie do sieci kanalizacji deszczowej wód opadowych i roztopowych;
- 5) zaopatrzenie w energię elektryczną z sieci elektroenergetycznych;
- 6) skablowanie w ziemi napowietrznych linii energetycznych;
- 7) dostawa gazu docelowo z rozdzielczej sieci gazowej;

2. Na terenie objętym planem, w zakresie zabudowy i budowy systemu komunikacji obowiązuje:

- 1) lokalizacja miejsc postojowych w granicach działki budowlanej;
- 2) dla usług gastronomii – 1 miejsce postojowe na 4 do 6 m² powierzchni części konsumpcyjnej;
- 3) dla usług handlu – 1 miejsce postojowe na 40 m² powierzchni użytkowej, nie mniej niż 2 miejsca postojowe na sklep;
- 4) dla innych usług – 3 miejsca postojowe na rozpoczęte 100 m² powierzchni użytkowej.

Rozdział 6

Zasady dotyczące łączenia i podziału nieruchomości

§ 14. Na terenie objętym planem, o ile przepisy działu II nie stanowią inaczej, obowiązuje: wydzielenie terenu zgodnie z wyznaczonymi na rysunku planu liniami rozgraniczającymi.

DZIAŁ II

USTALENIA DLA TERENÓW

Rozdział 7

Ustalenia dla terenu zabudowy usługowej i zieleni

§ 15. 1. Dla terenu oznaczonego na rysunku planu symbolem U ustala się przeznaczenie: teren zabudowy usługowej.

2. Na terenie, o którym mowa w ust. 1, w zakresie kształtowania zabudowy obowiązuje:

- 1) kształtowanie budynków – jako wolno stojące;
- 2) nieprzekraczalne linie zabudowy określone jak na rysunku planu w odległości 8 metrów od krawędzi jezdni drogi wojewódzkiej przyległej do obszaru oraz 6 metrów od granicy działki drogi gminnej;
- 3) wysokość budynku: do 10.5 m;
- 4) dachy o nachyleniu połaci od 5% dla dachów płaskich;
- 5) zakaz stosowania:
 - a) ogrodzeń z prefabrykatów betonowych i prefabrykowanych,
 - b) dachów asymetrycznych, lukarn i facjat dachowych o powierzchni większej niż połowa połaci dachu.

3. Na terenie, o którym mowa w ust. 1, w zakresie kształtowania zabudowy dopuszcza się:

- 1) na działce lokalizację budynku usługowego, gospodarczego, wiaty, zadaszenia;
- 2) obiekty małej architektury i oczka wodne o powierzchni lustra wody do 35 m²;
- 3) wolno stojące trwale związane z gruntem urządzenia reklamowe – bannery.

4. Na terenie, o którym mowa w ust. 1, w zakresie zagospodarowania terenu i kształtowania ładu przestrzennego obowiązuje:

- 1) powierzchnia zabudowy do 80% powierzchni działki;
- 2) powierzchnia biologicznie czynna co najmniej 15% powierzchni działki;

5. Na terenie, o którym mowa w ust. 1, w zakresie obsługi komunikacyjnej obowiązuje obsługa komunikacyjna:

- 1) od strony drogi wojewódzkiej – ul. Oleśnickiej, przyległej do terenu objętego planem;
- 2) od strony drogi gminnej, przyległej do terenu objętego planem;

6. Na terenie, o którym mowa w ust. 1, w zakresie zasad i warunków łączenia i podziałów nieruchomości obowiązuje:

- 1) powierzchnia działki budowlanej od 700 m²;
- 2) szerokość frontu działki budowlanej od 20 m.

7. Na terenie, o którym mowa w ust. 1, obowiązuje wysokość stawki procentowej na podstawie której ustala się jednorazową opłatę z tytułu wzrostu wartości nieruchomości o której mowa w art. 36, ust.4 ustawy z dnia 27 marca 2003 r. o planowaniu i zagospodarowaniu przestrzennym w wysokości 10 %

§ 16. 1. Dla terenu oznaczonego na rysunku planu symbolem Z, ustala się przeznaczenie: teren zieleni.

2. Na terenie, o którym mowa w ust. 1, w zakresie zagospodarowania terenu i kształtowa-

nia ładu przestrzennego – dopuszcza się obiekty małej architektury.

3. Na terenie, o którym mowa w ust. 1, obowiązuje wysokość stawki procentowej na podstawie której ustala się jednorazową opłatę z tytułu wzrostu wartości nieruchomości o której mowa w art. 36, ust. 4 ustawy z dnia 27 marca 2003 r. o planowaniu i zagospodarowaniu przestrzennym w wysokości 10%

DZIAŁ III

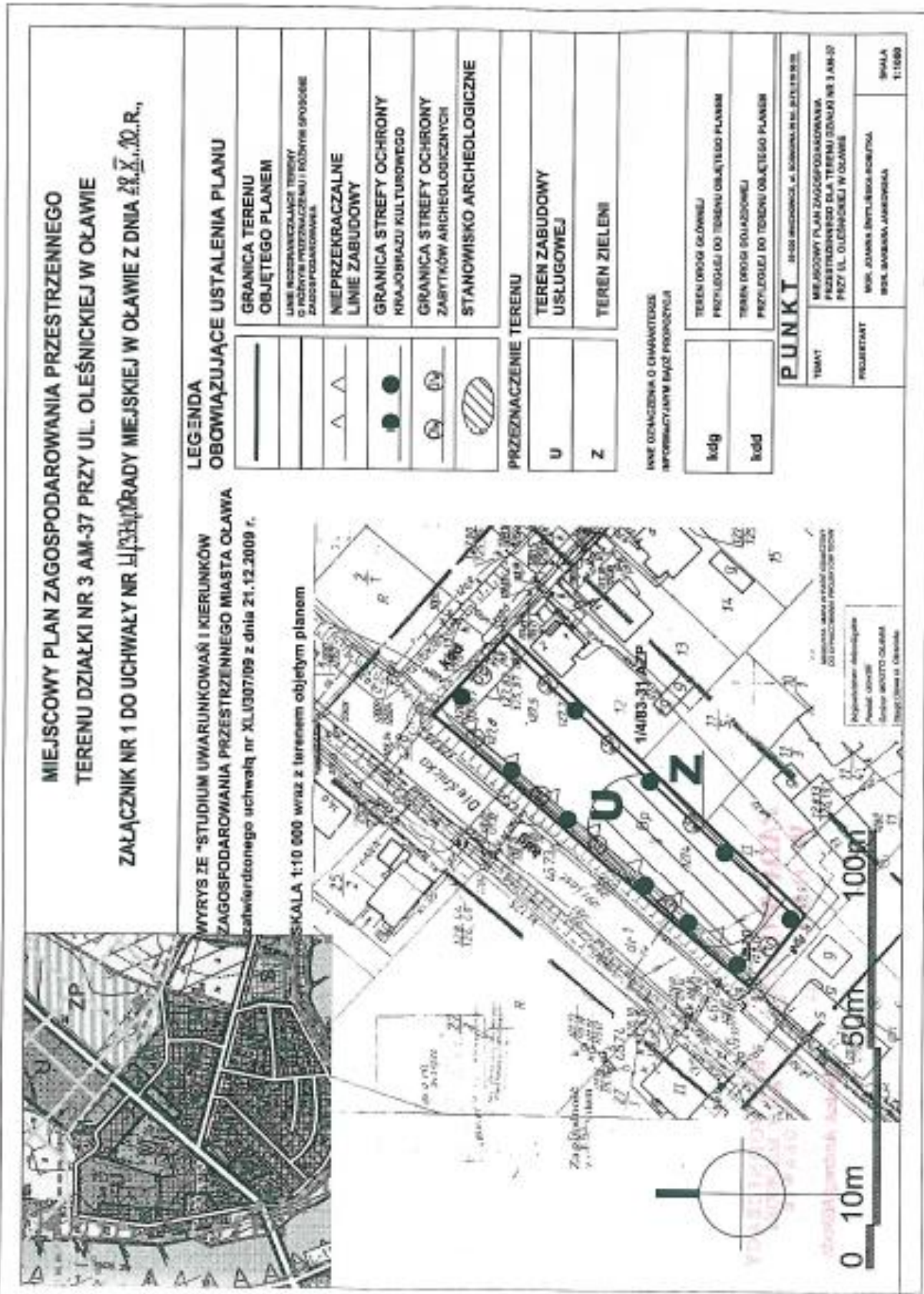
USTALENIA KOŃCOWE

§ 17. Wykonanie uchwały powierza się Burmistrzowi Miasta Oława.

§ 18. Uchwała wchodzi w życie po upływie 30 dni od dnia ogłoszenia w Dzienniku Urzędowym Województwa Dolnośląskiego.

Przewodniczący Rady Miejskiej:
Andrzej Mikoda

Załącznik nr 1 do uchwały nr LI/374/10
Rady Miejskiej w Oławie z dnia
28 października 2010 r.



**Załącznik nr 2 do uchwały nr LI/374/10
Rady Miejskiej w Oławie z dnia
28 października 2010 r.**

**Rozstrzygnięcie
o sposobie rozpatrzenia nieuwzględnionych uwag wniesionych
do projektu planu**

§ 1. Zgodnie z art. 20 ust. 1 ustawy z dnia 27 marca 2003 r. o planowaniu i zagospodarowaniu przestrzennym (Dz. U. Nr 80, poz. 717, ze zmianami Dz. U. z 2004 r. Nr 6, poz. 41, Nr 141, poz. 1492, Dz. U. z 2005 r. Nr 113, poz. 954, Nr 130, poz. 1087, Dz. U. z 2006 r. Nr 45, poz. 319, Nr 225, poz. 1635) Rada Miejska w Oławie stwierdza co następuje:

§ 2. Nie uwzględnia się uwag: bez numeru oraz o numerach od 1–4 oraz 6–9 złożonych do projektu planu przez „mieszkańców terenów sąsiednich” podpisanych przez panią Ewę i Jarosława Białych, ul. Orla 3, 55-200 Oława.

**Załącznik nr 3 do uchwały nr LI/374/10
Rady Miejskiej w Oławie z dnia
28 października 2010 r.**

**Rozstrzygnięcie
o sposobie realizacji zapisanych w planie inwestycji z zakresu infrastruktury technicznej,
które należą do zadań własnych gminy, oraz zasadach ich finansowania,
zgodnie z przepisami o finansach publicznych**

Zgodnie z art. 20 ust 1 ustawy z dnia 27 marca 2003 r. o planowaniu i zagospodarowaniu przestrzennym (Dz. U. Nr 80, poz. 717, ze zmianami Dz. U. z 2004 r. Nr 6, poz. 41, Nr 141, poz. 1492, Dz. U. z 2005 r. Nr 113, poz. 954, Nr 130, poz. 1087, Dz. U. z 2006 r. Nr 45, poz. 319, Nr 225, poz. 1635) Rada Miejska w Oławie postanawia, co następuje.

Z uwagi na brak zapisów dotyczących inwestycji z zakresu infrastruktury technicznej, które należą do zadań własnych gminy, nie określa się sposobu ich realizacji oraz zasad finansowania.

4023

**UCHWAŁA NR XXXVIII/172/2010
RADY MIEJSKIEJ W MIĘDZYBORZU**

z dnia 8 listopada 2010 r.

w sprawie zaliczenia dróg do kategorii dróg gminnych w Gminie Międzybórz i ustalenia ich przebiegu

Na podstawie art. 18 ust. 2 pkt 15 ustawy z dnia 8 marca 1990 r. o samorządzie gminnym (t.j. z 2001r. Dz. U. Nr 142, poz. 1591 z późn. zm.) oraz art.7 ust. 2 ustawy z dnia 21 marca 1985 r. o drogach publicznych (Dz. U z 2007 r. Nr 19, poz.115 z późn. zm.), po zasięgnięciu opinii Zarządu Powiatu Oleśnickiego – Rada Miejska w Międzyborzu uchwala, co następuje:

§ 1. Uzupełnia się wykaz dróg gminnych w Gminie Międzybórz, ustalony uchwałą nr XXVI/152/01 Rady Miejskiej w Międzyborzu z dnia 26 kwietnia 2001 r. w sprawie przebiegu dróg

gminnych, o drogi wymienione w załączniku nr 1 do niniejszej uchwały.

§ 2. Wykonanie uchwały powierza się Burmistrzowi Miasta i Gminy Międzybórz.

§ 3. Uchwała wchodzi w życie po upływie 14 dni od daty jej opublikowania w Dzienniku Urzędowym Województwa Dolnośląskiego.

Przewodniczący Rady Miejskiej:
Julian Podgórski

**Załącznik do uchwały nr XXXVIII/172/
/2010 Rady Miejskiej w Międzyborzu
z dnia 8 listopada 2010 r.**

Wykaz dróg zaliczonych do kategorii dróg gminnych publicznych na terenie miasta Międzybórz

Lp.	Nazwa drogi	Przebieg drogi od... –do...
1	ul. Akacyjowa – na działce nr 537	od ul. Kasztanowej do ul. Słonecznej
2	ul. Graniczna – na działkach nr 80 i 85	od ul. Słonecznej do granicy gminy z gminą Sośnie
3	ul. Kasztanowa – na działce nr 564	od ul. Ogrodowej do ul. Polnej
4	ul. Kościelna – na działce nr 377	od ul. Kolejowej do ul. Rynek
5	ul. Krótka – na działce nr 522	od ul. Kwiatowej do ul. Wierzbowej
6	ul. Pastora Jerzego Badury – na działce nr 344/1	od cmentarza do drogi na działce nr 346
7	ul. Kwiatowa – na działce nr 523	od ul. Lipowej do ul. Akacyjowej
8	ul. Lipowa – na działce nr 463	od ul. Ogrodowej do ul. Słonecznej
9	ul. Ogrodowa – na działkach nr 464 i 596	od ul. Wiśniowej do ul. Polnej
10	ul. Południowa – na działkach nr 741 i 742	od ul. Kolejowej do basenu przy ul. Wrocławskiej
11	ul. Rynek – na działkach nr 365 i 368/2	od ul. Kolejowej do ul. Wrocławskiej
12	ul. Rzemieśnicza – na działkach nr 867/7, 883, 665/6 884/5, 884/6, i 885/4	boczna od ul. Sycowskiej
13	ul. Słoneczna – na działkach nr 448, 666/8, 667 i 671/3	od ul. Polnej do ul. Granicznej
14	ul. Sportowa – na działce nr 347/15	od stadionu K. S. "Zenit" do drogi na działce nr 346
15	ul. Szkolna – na działkach nr 749/1, 771, 872/3, 872/4 i 928	od ul. Wrocławskiej do ul. Szkolnej
16	ul. Wierzbowa – na działce nr 507	od ul. Akacyjowej do ul. Krótkiej
17	ul. Wiśniowa – na działce nr 595	od ul. Ogrodowej do ul. Polnej
18	ul. Zacisze – na działkach nr 866/6, 866/12 i 867/1	boczna od ul. Sycowskiej
19	ul. Zielonka – na działkach nr 208, 94 i 105	od ul. Kolejowej do składowiska odpadów na działce nr 122
20	ul. Jana Pawła II – na działkach nr 780/1, 785/1, 790/13 i 791	od ul. Sycowskiej do ul. Polnej
21	ul. Brzozowa – na działce nr 963	boczna od ul. Jana Pawła II
22	ul. Tęczowa – na działce nr 798/8	boczna od ul. Jana Pawła II
23	ulice bez nazwy – na działce nr 672/1	boczne od ul. Granicznej
24	ulica – na działce nr 346 i części działki nr 347/15	od ul. Pastora Jerzego Badury do ul. Wrocławskiej
25	ulica – na działce nr 314	od ul. Rynek do cmentarza

4024

**UCHWAŁA NR 12/III/10
RADY MIASTA NOWA RUDA**

z dnia 10 grudnia 2010 r.

w sprawie stawek podatku od nieruchomości

Na podstawie art. 18 ust. 2 pkt 8 i art. 40 ust. 1 ustawy z dnia 8 marca 1990 r. o samorządzie gminnym (tekst jednolity z 2001 r. Dz. U. Nr 142, poz. 1591 z 2002 r. Dz. U. Nr 23, poz. 220 Nr 62, poz. 558, Nr 113, poz. 984, Nr 153, poz. 1271, Nr 214, poz. 1806 z 2003 r. Dz. U. Nr 80, poz. 717, Nr 162, poz. 1568, z 2004 Dz. U. Nr 102, poz. 1055, Nr 116, poz. 1203 z 2005 r. Dz. U. Nr 172, poz. 1441, Nr 175, poz. 1457, z 2006 r. Dz. U. Nr 17, poz. 128, Nr 181, poz. 1337, z 2007 r. Dz. U. Nr 48, poz. 327, Nr 138, poz. 974, Nr 173, poz. 1218 z 2008 r. Dz. U. Nr 180, poz. 1111, Dz. U. Nr 223, poz. 1458, z 2009 r. Dz. U. Nr 52, poz. 420, Dz. U. Nr 157, poz. 1241 z 2010 r. Dz. U. Nr 28, poz. 142, Nr 28, poz. 146, Nr 106 poz. 675), art.5 ustawy z dnia 12 stycznia 1991 r. o podatkach i opłatach lokalnych (tekst jednolity z 2010 r. Dz. U. Nr 95 poz. 613, Nr 96, poz. 620) oraz Obwieszczenia Ministra Finansów z dnia 30 lipca 2010 r. w sprawie górnych granic stawek kwotowych podatków i opłat lokalnych w 2011 r., (M.P. Z dnia 6 sierpnia 2010 r. Nr 55, poz. 755), Rada Miejska w Nowej Rudzie uchwała :

§ 1. Ustala się następujące roczne stawki podatku od nieruchomości w tym:

- 1) od powierzchni gruntów
 - a) związanych z prowadzeniem działalności gospodarczej, bez względu na sposób zakwalifikowania w ewidencji gruntów i budynków – 0,75 zł od m²
 - b) pod jeziorami, zajętych na zbiorniki retencyjne lub elektrowni wodnych – 4,15 zł od 1 ha powierzchni gruntów
 - c) pozostałych w tym zajętych na prowadzenie odpłatnej statutowej działalności pożytku publicznego przez organizacje pożytku publicznego – 0,38 zł od m²
- 2) budynków mieszkalnych lub ich części – 0,63 zł od 1 m² powierzchni użytkowej
- 3) od budynków lub ich części związanych z prowadzeniem działalności gospodarczej oraz od budynków mieszkalnych lub ich części zajętych na prowadzenie działalności gospodarczej – 19,49 zł od 1 m² powierzchni użytkowej
- 4) od budynków lub ich części zajętych na prowadzenie działalności gospodarczej w zakresie ob-

- rotu kwalifikowanym materiałem siewnym – 8,90 zł od 1 m² powierzchni użytkowej
- 5) od budynków lub ich części związanych z prowadzeniem działalności gospodarczej w zakresie udzielania świadczeń zdrowotnych, zajętych przez podmioty udzielające tych świadczeń – 3,99 zł od 1 m² powierzchni użytkowej
- 6) od pozostałych budynków lub ich części, w tym zajętych na prowadzenie odpłatnej statutowej działalności pożytku publicznego przez organizacje pożytku publicznego – 6,70 od 1 m² powierzchni użytkowej
- 7) od budowli:
 - a) rurociągów i przewodów sieci rozdzielczej oraz od budowli związanych z uzdatnianiem, magazynowaniem i dostawą wody oraz służących do odprowadzania i oczyszczania ścieków – 0,02% ich wartości określonej na podstawie art. 4 ust 1 pkt 3 i ust. 3–7 ustawy z dnia 12 stycznia 1991 r. o podatkach i opłatach lokalnych (tekst jednolity z 2010 r. Dz. U. Nr 95, poz. 613 z późniejszymi zmianami)
 - b) pozostałych – 2% ich wartości określonej na podstawie art. 4 ust 1 pkt 3 i ust 3-7 ustawy z dnia 12 stycznia 1991 r. o podatkach i opłatach lokalnych (tekst jednolity z 2010 r. Dz. U. Nr 95, poz. 613 z późniejszymi zmianami)

§ 2. Traci moc uchwała nr 310/XXXVIII/09 Rady Miejskiej w Nowej Rudzie z dnia 25 listopada 2009 r. w sprawie stawek podatku od nieruchomości.

§ 3. Wykonanie uchwały powierza się Burmistrzowi Miasta Nowa Ruda.

§ 4. Uchwała wchodzi w życie po upływie 14 dni od ogłoszenia w Dzienniku Urzędowym Województwa Dolnośląskiego z mocą od 1 stycznia 2011 r.

Przewodniczący Rady Miejskiej:
Andrzej Behan

4025

UCHWAŁA NR XLVIII/457/10 RADY MIEJSKIEJ STRZELINA

z dnia 9 listopada 2010 r.

w sprawie określenia liczby przeznaczonych do wydania nowych licencji na wykonywanie transportu drogowego taksówką w roku 2011

Na podstawie art. 18 ust. 2 pkt 15 ustawy z dnia 8 marca 1990 roku o samorządzie gminnym (tekst jednolity Dz. U. z 2001 r. Nr 142, poz. 1591, z późn. zm.) w związku z art. 6 ust. 6 ustawy z dnia 6 września 2001 roku o transporcie drogowym (tekst jednolity Dz. U. z 2007 r. Nr 125, poz. 874, z późn. zm.) Rada Miejska Strzelina uchwala, co następuje:

§ 1. Ustala się liczbę 3 (trzech) nowych licencji przeznaczonych do wydania w roku 2011 na wyko-

nywanie transportu drogowego taksówką na terenie Miasta i Gminy Strzelin.

§ 2. Wykonanie uchwały powierza się Burmistrzowi Miasta i Gminy Strzelin.

§ 3. Uchwała wchodzi w życie po upływie 14 dni od dnia ogłoszenia w Dzienniku Urzędowym Województwa Dolnośląskiego.

Przewodniczący Rady Miejskiej:
Zdzisław Rataj

4026

UCHWAŁA NR LVI/1715/10 RADY MIEJSKIEJ WROCŁAWIA

z dnia 4 listopada 2010 r.

w sprawie określenia trybu i sposobu powoływania i odwoływania członków Zespołu Interdyscyplinarnego ds. Przeciwdziałania Przemocy w Rodzinie oraz szczegółowych warunków jego funkcjonowania

Na podstawie art. 18 ust. 2 pkt 15 ustawy z dnia 8 marca 1990 r. o samorządzie gminnym (Dz. U. z 2001 r. Nr 142, poz. 1591 z późn. zm.¹⁾) w związku z art. 9a ust. 15 ustawy z dnia 29 lipca 2005 r. o przeciwdziałaniu przemocy w rodzinie (Dz. U. Nr 180, poz. 1493 z późn. zm.²⁾) Rada Miejska Wrocławia uchwala, co następuje:

§ 1. Określa się tryb i sposób powoływania i odwoływania członków Zespołu Interdyscyplinarnego ds. Przeciwdziałania Przemocy w Rodzinie, zwanego dalej „Zespołem”, oraz szczegółowe warunki jego funkcjonowania.

§ 2. 1. W skład Zespołu wchodzi przedstawiciele podmiotów, o których mowa w ustawie o przeciwdziałaniu przemocy w rodzinie.

2. Podmioty, o którym mowa w ust. 1, zgłaszają Prezydentowi Wrocławia na piśmie po dwóch kandydatów na członków Zespołu.

3. Kadencja każdego członka Zespołu trwa 5 lat.

4. Po upływie kadencji danego członka Zespołu podmioty, o których mowa w ust. 1, wskazują Prezydentowi Wrocławia osoby, które będą je reprezentowały w Zespole w trakcie następnej kadencji.

5. W sytuacji opisanej w ust. 4 dopuszcza się ponownie wskazanie osoby, której kadencja wygasła.

6. Każdy podmiot, który może wejść w skład Zespołu, może wnioskować do Prezydenta Wro-

cławia o zawarcie porozumienia, o którym mowa w ustawie o przeciwdziałaniu przemocy w rodzinie.

7. Pierwsze posiedzenie Zespołu zwołuje Prezydent Wrocławia w terminie 30 dni od zawarcia porozumień ze wszystkimi podmiotami, których uczestnictwo w pracach Zespołu jest obowiązkowe.

§ 3. Prezydent Wrocławia odwołuje członka Zespołu przed upływem kadencji:

- 1) na jego pisemny wniosek;
- 2) na pisemny wniosek podmiotu, którego jest on przedstawicielem;
- 3) na pisemny wniosek przewodniczącego Zespołu w uzasadnionych przypadkach;
- 4) w przypadku skazania członka Zespołu prawomocnym wyrokiem za przestępstwo umyślne lub umyślne przestępstwo skarbowe.

§ 4. 1. Członkowie Zespołu na pierwszym posiedzeniu wybierają Zastępcę Przewodniczącego i Sekretarza Zespołu.

2. Przewodniczący, Zastępca Przewodniczącego i Sekretarz Zespołu tworzą Prezydium Zespołu.

3. Wybór Prezydium Zespołu następuje spośród członków Zespołu, w głosowaniu jawnym.

4. Każdy z członków Prezydium Zespołu wybierany jest zwykłą większością głosów, w obecności co najmniej połowy składu Zespołu.

5. Z przebiegu głosowania sporządza się protokół.

6. Każdy członek Zespołu może wnioskować do Przewodniczącego Zespołu o zmianę członka Prezydium Zespołu, postanowienia ust. 4 i ust. 5 stosuje się odpowiednio.

§ 5. 1. Przewodniczący Zespołu kieruje pracami Zespołu.

2. W przypadku nieobecności Przewodniczącego jego obowiązki wykonuje Zastępca Przewodniczącego.

3. Przewodniczący Zespołu zwołuje posiedzenia Zespołu.

4. Każdy członek Zespołu może wnioskować do Przewodniczącego Zespołu o zwołanie posiedzenia.

§ 6. Do zadań Zespołu należy w szczególności:

- 1) opracowanie założeń do gminnego programu przeciwdziałania przemocy w rodzinie;
- 2) wskazywanie priorytetów w zakresie przeciwdziałania przemocy w rodzinie na terenie Wrocławia;
- 3) składanie zawiadomień o podejrzeniu popełnienia czynów określonych w art. 2 pkt 2 ustawy o przeciwdziałaniu przemocy w rodzinie;
- 4) współdziałanie z jednostkami organizacyjnymi Wrocławia oraz innymi podmiotami przy realizacji zadań związanych z przeciwdziałaniem przemocy w rodzinie;
- 5) inicjowanie badań, diagnoz, ekspertyz w zakresie problematyki przemocy w rodzinie;
- 6) inicjowanie przedsięwzięć mających na celu zwiększenie skuteczności działań związanych z przeciwdziałaniem przemocy w rodzinie;
- 7) wskazywanie potrzeb w zakresie tworzenia nowych lub modernizacji istniejących miejsc pomocy;
- 8) wypracowanie procedur interwencji kryzysowej wobec ofiar i sprawców przemocy oraz opracowanie strategii postępowania;
- 9) prowadzenie banku informacji o działających we Wrocławiu instytucjach i organizacjach udzielających pomocy rodzinom dotkniętym przemocą domową;
- 10) współpraca z mediami w celu upowszechniania informacji dotyczących przemocy w rodzi-

nie oraz przeciwdziałania przemocy w rodzinie;

- 11) tworzenie grup roboczych w celu rozwiązywania problemów związanych z wystąpieniem przemocy w rodzinie w indywidualnych przypadkach.

§ 7. 1. Zespół, w sprawach należących do zakresu jego działania, podejmuje uchwały.

2. Uchwały Zespołu zapadają zwykłą większością głosów w obecności co najmniej połowy składu Zespołu.

3. Zwykła większość głosów oznacza taką liczbę głosów „za”, która przewyższa co najmniej o jeden głos liczbę głosów „przeciw”.

4. Członkowie Zespołu głosują w głosowaniu jawnym, przez podniesienie ręki.

5. Za głosy oddane uznaje się te, które oddano: „za”, „przeciw” i „wstrzymujące się”.

6. Uchwały podpisuje Przewodniczący Zespołu i przekazuje je Prezydentowi Wrocławia.

7. Zespół może w drodze uchwały uregulować zasady powoływania, odwoływania i funkcjonowania grup roboczych.

§ 8. 1. W posiedzeniach Zespołu uczestniczy co najmniej jeden przedstawiciel każdego z podmiotów, o których mowa w § 2 ust. 1.

2. Członek Zespołu biorący udział w posiedzeniu obowiązany jest podpisać listę obecności.

3. Z posiedzenia Zespołu Sekretarz sporządza protokół, który podpisuje Przewodniczący lub jego Zastępca.

§ 9. Członkowie Zespołu wykonują zadania Zespołu w ramach swoich obowiązków służbowych lub zawodowych.

§ 10. Wykonanie uchwały powierza się Prezydentowi Wrocławia.

§ 11. Uchwała wchodzi w życie po upływie 14 dni od dnia ogłoszenia w Dzienniku Urzędowym Województwa Dolnośląskiego.

Wiceprzewodniczący Rady Miejskiej:
Michał Bobowiec

¹⁾ Zmiany tekstu jednolitego wymienionej ustawy zostały ogłoszone w Dz. U. z 2002 r. Nr 23, poz. 220, Nr 62, poz. 558, Nr 113, poz. 984, Nr 153, poz. 1271 i Nr 214, poz. 1806, z 2003 r. Nr 80, poz. 717 i Nr 162, poz. 1568, z 2004 r. Nr 102, poz. 1055, Nr 116, poz. 1203 i Nr 167, poz. 1759, z 2005 r. Nr 172, poz. 1441 i Nr 175, poz. 1457, z 2006 r. Nr 17, poz. 128 i Nr 181, poz. 1337, z 2007 r. Nr 48, poz. 327, Nr 138, poz. 974 i Nr 173, poz. 1218, z 2008 r. Nr 180, poz. 1111 i Nr 223 poz. 1458, z 2009 r. Nr 52, poz. 420 i Nr 157, poz. 1241 oraz z 2010 r. Nr 28, poz. 142 i 146, Nr 40, poz. 230 i Nr 106, poz. 675.

²⁾ Zmiany tekstu wymienionej ustawy zostały ogłoszone w Dz. U. z 2009 r. Nr 206, poz. 1589 oraz z 2010 r. Nr 28, poz. 146 i Nr 125, poz. 842.

4027

**UCHWAŁA NR 433/10
RADY MIASTA ZGORZELEC**

z dnia 28 października 2010 r.

w sprawie zasad udzielania i rozmiaru zniżek tygodniowego obowiązkowego wymiaru godzin zajęć dydaktycznych, wychowawczych i opiekuńczych nauczycielom, którym powierzono stanowiska kierownicze w szkołach i przedszkolach, oraz zasady przyznania zwolnienia od obowiązku realizacji tych zajęć

Na podstawie art. 18 ust. 2 pkt 15 ustawy z dnia 8 marca 1990 r. o samorządzie gminnym (tekst jednolity Dz. U. z 2001 r. Nr 142, poz. 1591, z 2002 r. Nr 23, poz. 220, Nr 62, poz. 558, Nr 113, poz. 984, Nr 153, poz. 1271 i Nr 214, poz. 1806, z 2003 r. Nr 80, poz. 717 i Nr 162, poz. 1568, z 2004 r. Nr 102, poz. 1055 i Nr 116, poz. 1203, z 2005 r. Nr 172, poz. 1441 i nr 175, poz. 1457, z 2006 r. Nr 17, poz. 128 i Nr 181, poz. 1337, 2007 r. Nr 48, poz. 327, Nr 138, poz. 974 i Nr 173, poz. 1218, z 2008 r. Nr 180, poz. 1111 i Nr 223, poz. 1458 oraz z 2009 r. Nr 52, poz. 420), oraz art. 42 ust. 7 pkt 2 i art. 91 d ustawy z dnia 26 stycznia 1982 roku – Karta Nauczyciela (tekst jednolity Dz. U. z 2006 r. Nr 97, poz. 674, Nr 170, poz. 1218, Nr 220, poz. 1600, 2007 r. Nr 17, poz. 95, Nr 80, poz. 542, Nr 102, poz. 689, Nr 158, poz. 1103 i Nr 176, poz. 1238, Nr 191, poz. 1369, Nr 247, poz. 1821, 2008 r. Nr 145, poz. 917, Nr 227, poz. 1505 oraz 2009 r. Nr 1, poz. 1, Nr 56, poz. 458, Nr 67, poz. 572, Nr 97, poz. 800, Nr 231, poz. 1650, Nr 219, poz. 1706) Rada Miasta Zgorzelec uchwala, co następuje:

§ 1. Nauczycielom, którym powierzono stanowisko kierownicze w szkołach/przedszkolach obniża się tygodniowy obowiązkowy wymiar godzin zajęć dydaktycznych, wychowawczych i opiekuńczych, prowadzonych bezpośrednio z uczniami lub na ich rzecz, ustalając następujący wymiar:

- 1) dyrektorowi:
 - a) w szkołach do 12 oddziałów – 7 godzin,
 - b) w szkołach od 13 do 19 oddziałów – 5 godzin,
 - c) w szkołach od 20 oddziałów i powyżej – 3 godzin,
 - d) w przedszkolach – 8 godzin
- 2) wicedyrektorowi:
 - a) w szkołach do 12 oddziałów – 11 godzin,
 - b) w szkołach od 13 – do 19 oddziałów – 9 godzin,

- c) w szkołach od 20 oddziałów i powyżej – 7 godzin,
 - d) w przedszkolach – 12 godzin;
- 3) kierownikowi świetlicy w szkołach – 12 godzin;
 - 4) W szkołach/przedszkolach w których nie ma stanowiska zastępcy dyrektora, nauczycielom którzy zastępują dyrektora podczas jego nieobecności można obniżyć tygodniowy obowiązkowy wymiar godzin o 6 godzin.

§ 2. Burmistrz Miasta Zgorzelec może zwolnić dyrektora z obowiązku realizacji godzin ustalonych zgodnie z § 1 – na czas określony, w szczególnie uzasadnionych przypadkach związanych ze znacznym zwiększeniem zakresu jego zadań.

§ 3. Wymiar zajęć ustalony zgodnie z § 1 odnosi się również do nauczycieli, którym obowiązki kierownicze powierzone zostały w zastępstwie, z tym że jeżeli powierzenie obowiązków nie nastąpiło od pierwszego dnia miesiąca wymiar ustalony dla tego stanowiska obowiązuje od pierwszego dnia miesiąca następującego po miesiącu, w którym powierzono nauczycielowi zastępstwo.

§ 4. Wykonanie uchwały powierza się Burmistrzowi Miasta Zgorzelec.

§ 5. Traci moc uchwała nr 244/04 Rady Miasta Zgorzelec z dnia 28 grudnia 2004 r. w sprawie zasad udzielania i rozmiaru zniżek tygodniowego obowiązkowego wymiaru godzin zajęć dydaktycznych, wychowawczych i opiekuńczych nauczycielom, którym powierzono stanowiska kierownicze w szkołach i przedszkolach oraz zasady przyznania zwolnienia od obowiązku realizacji tych zajęć.

§ 6. Uchwała wchodzi w życie po upływie 14 dni od dnia opublikowania w Dzienniku Urzędowym Województwa Dolnośląskiego.

Przewodniczący Rady:
Artur Bieliński

4028

**UCHWAŁA NR XLIX/316/2010
RADY MIEJSKIEJ W ZIĘBICACH**

z dnia 29 października 2010 r.

**w sprawie zmiany uchwały w sprawie uchwalenia regulaminu wynagradzania nauczycieli
w placówkach oświatowych, dla których organem prowadzącym jest gmina Ziębice**

Na podstawie art. 30 ust. 6 i 6a, art. 54 ust. 3 i 7 ustawy z dnia 26 stycznia 1982 r. – Karta Nauczyciela (Dz. U. z 2006 r. Nr 97, poz. 674 z późn. zm.) zwana dalej „Kartą Nauczyciela”, w związku z art. 18 ust. 2, pkt 15 ustawy z dnia 8 marca 1990 r. o samorządzie gminnym tekst jedn. (Dz. U. z 2001 r. Nr 142, poz. 1591z późn. zm.) oraz przepisami Rozporządzenia Ministra Edukacji Narodowej i Sportu z dnia 31 stycznia 2005 r. w sprawie wysokości minimalnych składek wynagrodzenia zasadniczego nauczycieli, ogólnych warunków przyznawania dodatków do wynagrodzenia zasadniczego oraz wynagradzania w dniu wolnym od pracy (Dz. U. z 2005 r. Nr 22, poz. 181 z późn. zm.) zwany dalej „rozporządzeniem”, Rada Miejska w Ziębicach uchwala, co następuje:

§ 1. 1. W uchwale Rady Miejskiej w Ziębicach nr XXVIII/199/09 z dnia 30 stycznia 2009 r. w sprawie uchwalenia regulaminu wynagradzania nauczycieli w placówkach oświatowych, dla których organem prowadzącym jest gmina Ziębice wprowadza się następujące zmiany:

1) w § 8 ust. 3 pkt. 3 skreśla się zapis „w tym pozyskiwania środków pozabudżetowych”.

2) w załączniku nr 1 do uchwały nr XXVIII/199/09 Rady Miejskiej w Ziębicach z dnia 30 stycznia 2009r. wprowadza się następujące zmiany:

a) w ustępie 2 „Wykaz wysokości dodatków funkcyjnych”:

- dyrektor szkoły – zamiast do 4% wprowadza się do 5% za 1 oddział, przy czym dodatkowy 1% przyznaje się na okres 1 roku kalendarzowego za pozyskanie dodatkowych środków pozabudżetowych na rzecz kierowanej placówki;

- wicedyrektor szkoły – zamiast do 2% wprowadza się do 2,5% za oddział;
- dyrektor przedszkola typu miejskiego – zamiast do 14% wprowadza się do 15% za oddział, przy czym dodatkowy 1% przyznaje się na okres 1 roku kalendarzowego za pozyskanie dodatkowych środków pozabudżetowych na rzecz kierowanej placówki;
- dyrektor przedszkola typu wiejskiego – zamiast do 9% wprowadza się do 10%, przy czym dodatkowy 1% przyznaje się na okres 1 roku kalendarzowego za pozyskanie dodatkowych środków pozabudżetowych na rzecz kierowanej placówki;
- opiekun stażu – zamiast do 4% wprowadza się do 5%;
- wychowawcy klas – klasy (oddziały) do 15 uczniów (wychowanków) – zamiast 3% wprowadza się 4%;
- wychowawcy klas – klasy (oddziały) od 16 do 20 uczniów (wychowanków) – wprowadza się 5%;
- wychowawcy klas – klasy (oddziały) powyżej 20 uczniów (wychowanków) – wprowadza się 6%.

§ 2. Wykonanie uchwały powierza się Burmistrzowi Ziębic.

§ 3. Uchwała wchodzi w życie po upływie 14 dni od dnia jej ogłoszenia w Dzienniku Urzędowym Województwa Dolnośląskiego z mocą obowiązującą od 1 stycznia 2011 r.

Przewodniczący Rady Miejskiej:
Janusz Sobol

4029

**UCHWAŁA NR XLVIII/258/2010
RADY MIEJSKIEJ W ZŁOTORYI**

z dnia 4 listopada 2010 r.

w sprawie określenia szczegółowych zasad i trybu udzielania ulg w spłacie należności pieniężnych o charakterze cywilnoprawnym przypadających Gminie Miejskiej Złotoryja oraz jego jednostkom organizacyjnym

Na podstawie art. 18 ust. 2 pkt 15 ustawy z dnia 8 marca 1990 r. o samorządzie gminnym (t.j. Dz. U. z 2001 r. Nr 142, poz. 1591 z późn. zm.) oraz art. 59 ustawy z dnia 27 sierpnia 2009 r. o finansach publicznych (Dz. U. Nr 157, poz. 1240 z późn. zm.) uchwala się, co następuje:

§ 1. Uchwała określa szczegółowe zasady i tryb umarzania, odraczania terminu spłaty oraz rozkładania na raty należności pieniężnych o charakterze cywilnoprawnym przypadających Gminie Miejskiej Złotoryja, oraz jej jednostkom organizacyjnym, a także określa organy i osoby uprawnione do udzielania tych ulg oraz warunki dopuszczalności pomocy publicznej w przypadkach, w których ulga stanowić będzie pomoc publiczną.

§ 2. Ilekroć jest mowa o:

1. kierownikowi jednostki – należy przez to rozumieć osobę, która zgodnie z obowiązującym statutem jest uprawniona do zarządzania jednostką organizacyjną Gminy Miejskiej Złotoryja;

2. należności – należy przez to rozumieć sumę należności pieniężnej:

- a) głównej – będącej pojedynczym zobowiązaniem osoby fizycznej, osoby prawnej lub jednostki organizacyjnej nieposiadającej osobowości prawnej względem Gminy Miejskiej Złotoryja oraz jej jednostek organizacyjnych, wynikającym w szczególności z dokumentu księgowego (faktury, rachunku, noty księgowej), umowy lub porozumienia, którego dotyczy;
- b) odsetek od należności głównej;
- c) ubocznych (koszty sądowe, egzekucyjne i inne);

3. jednostkach organizacyjnych – należy przez to rozumieć jednostki budżetowe i gospodarstwo pomocnicze Gminy Miejskiej Złotoryja;

4. uldze – należy przez to rozumieć umorzenie, odroczenie terminu spłaty lub rozłożenie na raty należności.

§ 3. Należności mogą być umorzone w całości lub w części z urzędu lub na uzasadniony i udokumentowany wniosek dłużnika, jeżeli:

1. osoba fizyczna – zmarła, nie pozostawiając żadnego majątku albo pozostawiła majątek niepodlegający egzekucji na podstawie odrębnych przepisów;

2. osoba prawna – została wykreślona z właściwego rejestru osób prawnych przy jednoczesnym braku majątku, z którego można by egzekwować należności, a odpowiedzialność z tytułu należności nie przechodzi z mocy prawa na osoby trzecie;

3. zachodzi uzasadnione przypuszczenie, że w postępowaniu egzekucyjnym nie uzyska się kwoty wyższej od kosztów dochodzenia i egzekucji

tej należności lub postępowanie egzekucyjne okazało się nieskuteczne;

4. jednostka organizacyjna nieposiadająca osobowości prawnej uległa likwidacji;

5. ściągnięcie należności zagraża ważnym interesom dłużnika, a w szczególności jego egzystencji lub interesom publicznym;

6. nie można ustalić dłużnika.

§ 4. 1. Do umorzenia należności uprawniony jest:

1) kierownik jednostki – jeżeli wartość należności nie przekracza kwoty 3.000 zł;

2) Burmistrz Miasta Złotoryja – jeżeli wartość należności przekracza kwotę 3.000 zł.

2. Umorzenie należności jednostki organizacyjnej przekraczającej kwotę 3.000 zł przez Burmistrza Miasta Złotoryja, następuje na podstawie uzasadnionego i udokumentowanego wniosku kierownika jednostki oraz na podstawie opinii właściwego wydziału Urzędu Miejskiego w Złotoryi, sprawującego nadzór merytoryczny nad jednostką organizacyjną

§ 5. 1. W przypadkach uzasadnionych względami społecznymi lub gospodarczymi kierownik jednostki, na uzasadniony i udokumentowany wniosek dłużnika może odroczyć termin spłaty całości lub części należności, rozłożyć płatność całości lub części należności na raty, biorąc pod uwagę możliwości płatnicze dłużnika oraz uzasadniony interes jednostki organizacyjnej.

2. Od należności, której termin spłaty odroczone lub rozłożono na raty, nie pobiera się odsetek za zwłokę za okres od wydania jednostronnego oświadczenia woli lub zawarcia umowy, porozumienia do upływu terminu spłaty.

3. Jeżeli dłużnik nie spłaci należności odroczonej w terminie lub nie zapłaci w pełnej wysokości ustalonych rat, należność staje się natychmiast wymagalna wraz z należnymi, ustawowymi odsetkami za zwłokę obliczonymi od pierwotnych terminów płatności. Przez spełnienie terminu spłaty uważa się datę fatycznego wpływu należności na rachunek bankowy wierzyciela.

4. Okres odroczenia terminu płatności nie może być dłuższy niż 60 miesięcy.

5. Okres spłaty należności rozłożonej na raty nie może być dłuższy niż 60 miesięcy.

§ 6. Udzielenie ulgi następuje w formie pisemnej na podstawie przepisów prawa cywilnego (jednostronne oświadczenie woli, umowa, porozumienie).

§ 7. 1. Kierownik jednostki przedstawia Burmistrzowi Miasta Złotoryja sprawozdanie dotyczące

udzielonych ulg wg stanu na dzień 31 grudnia każdego roku kalendarzowego w terminie do 31 stycznia roku następnego.

2. Burmistrz Miasta Złotoryja w rocznym sprawozdaniu z wykonania budżetu przedstawia Radzie Miejskiej Złotoryja informację o udzielonych ulgach.

§ 8. Do udzielania ulg będących pomocą publiczną w odniesieniu do dłużników – podmiotów prowadzących działalność gospodarczą mają zastosowanie przepisy ustawy z dnia 30 kwietnia 2004 r. o postępowaniu w sprawach dotyczących pomocy publicznej (Dz. U. z 2007 r. Nr 59, poz. 404 z późn. zm.). Ułga może być udzielona na wniosek dłużnika.

§ 9. Traci moc uchwała nr XLIII/289/2006 Rady Miejskiej Złotoryja z dnia 30 marca 2006 r. w sprawie szczegółowych zasad i trybu umarzania, odraczania i rozkładania na raty należności pieniężnych Gminy Miejskiej Złotoryja oraz jej jednostek organizacyjnych, do których nie stosuje się przepisów ustawy Ordynacja podatkowa, oraz wskazania organów do tego uprawnionych.

§ 10. Wykonanie uchwały powierza się Burmistrzowi Miasta Złotoryja.

§ 11. Uchwała wchodzi w życie po upływie 14 dni od daty ogłoszenia w dzienniku Urzędowym Województwa Dolnośląskiego.

Przewodniczący Rady Miejskiej:
Andrzej Zajac

4030

UCHWAŁA NR II/4/2010 RADY GMINY KAMIENIEC ZĄBKOWICKI

z dnia 10 grudnia 2010 r.

w sprawie określenia wysokości stawek podatku od nieruchomości oraz zwolnień z tego podatku

Na podstawie art. 18 ust. 2 pkt 8 ustawy z dnia 8 marca 1990 r. o samorządzie gminnym (tekst jednolity: Dz. U. z 2001 r. Nr 142, poz. 1591 z późn. zm.) w związku z art. 5 ust. 1 i art. 7 ust. 3 ustawy z dnia 12 stycznia 1991 r. o podatkach i opłatach lokalnych (tekst jednolity: Dz. U. z 2010 r. Nr 95, poz. 613 z późn. zm.) oraz obwieszczenia Ministra Finansów z dnia 30 lipca 2010 r. w sprawie górnych granic stawek kwotowych podatków i opłat lokalnych (M. P. Nr 55, poz. 755), Rada Gminy w Kamieńcu Ząbkowickim uchwala, co następuje:

§ 1. Określa się następujące stawki podatku od nieruchomości obowiązujące na terenie Gminy Kamieniec Ząbkowicki:

- 1) od gruntów:
 - a) związanych z prowadzeniem działalności gospodarczej, bez względu na sposób zakwalifikowania w ewidencji gruntów i budynków od 1m² powierzchni **0,79 zł**;
 - b) pod jeziorami, zajętych na zbiorniki wodne retencyjne lub elektrowni wodnych od 1 ha powierzchni **4,13 zł**;
 - c) pozostałych, w tym zajętych na prowadzenie odpłatnej statutowej działalności pożytku publicznego przez organizacje pożytku publicznego od 1 m² powierzchni **0,36 zł**;
- 2) od budynków lub ich części:
 - a) mieszkalnych od 1 m² powierzchni użytkowej **0,60 zł**;
 - b) związanych z prowadzeniem działalności gospodarczej oraz od budynków mieszkalnych lub ich części zajętych na prowadzenie działalności gospodarczej od 1 m² powierzchni użytkowej **19,42 zł**;
 - c) zajętych na prowadzenie działalności gospodarczej w zakresie obrotu kwalifikowanym

materiałem siewnym od 1 m² powierzchni użytkowej **9,79 zł**;

- d) związanych z prowadzeniem działalności gospodarczej w zakresie udzielania świadczeń zdrowotnych, zajętych przez podmioty udzielające tych świadczeń od 1 m² powierzchni użytkowej **4,26 zł**;
 - e) pozostałych, w tym zajętych na prowadzenie odpłatnej statutowej działalności pożytku publicznego przez organizacje pożytku publicznego **6,15 zł**;
- 3) od budowli: **2%** ich wartości określonej na podstawie art. 4 ust. 1 pkt 3 i ust. 3–7 ustawy z dnia 12 stycznia 1991 r. o podatkach i opłatach lokalnych.

§ 2. Zwalnia się od podatku od nieruchomości:

- 1) nieruchomości lub ich części wykorzystywane wyłącznie na potrzeby działalności kulturalnej i sportowej z wyjątkiem wykorzystywanych do prowadzenia działalności gospodarczej;
- 2) nieruchomości lub ich części wykorzystywane wyłącznie na cele działalności w zakresie pomocy społecznej z wyjątkiem wykorzystywanych do prowadzenia działalności gospodarczej;
- 3) nieruchomości lub ich części wykorzystywane wyłącznie na potrzeby ochrony przeciwpożarowej;
- 4) budynki gospodarcze wyłączone z gospodarstw rolnych przekazane w zamian za świadczenie uregulowane w ustawie o ubezpieczeniu społecznym rolników.

§ 3. Traci moc uchwała nr XXXVII/173/09 Rady Gminy Kamieniec Ząbkowicki z dnia 23 października 2009 r. w sprawie określenia stawek podatku

od nieruchomości oraz zwolnień z tego podatku na 2010 r.

§ 4. Wykonanie uchwały powierza się Wójtowi Gminy Kamieniec Ząbkowicki.

§ 5. Uchwała wchodzi w życie po upływie 14 dni od dnia ogłoszenia w Dzienniku Urzędowym

Województwa Dolnośląskiego z mocą obowiązującą od dnia 1 stycznia 2011 r.

§ 6. Uchwała podlega ogłoszeniu na tablicy ogłoszeń w Urzędzie Gminy w Kamieńcu Ząbkowickim.

Przewodniczący Rady Gminy:
Dominik Krekora

4031

UCHWAŁA NR II/5/2010 RADY GMINY KAMIENIEC ZĄBKOWICKI

z dnia 10 grudnia 2010 r.

w sprawie podatku od środków transportowych

Na podstawie art. 18 ust. 2 pkt 8 ustawy z dnia 8 marca 1990 r. o samorządzie gminnym (tekst jednolity: Dz. U. z 2001 r. Nr 142, poz. 1591 z późn. zm.) w związku z art. 10 ust. 1 ustawy z dnia 12 stycznia 1991 r. o podatkach i opłatach lokalnych (tekst jednolity: Dz. U. z 2010 r. Nr 95, poz. 613 z późn. zm.) Rada Gminy w Kamieńcu Ząbkowickim uchwała, co następuje:

§ 1. Roczna stawka podatku od środków transportowych od jednego środka transportowego wynosi:

1) od samochodów ciężarowych, o których mowa w art. 8 pkt 1 ustawy z dnia 12 stycznia 1991 r.

o podatkach i opłatach lokalnych, o dopuszczalnej masie całkowitej:

- a) powyżej 3,5 tony do 5,5 tony włącznie – 720 zł;
 - b) powyżej 5,5 ton do 9 ton włącznie – 1202 zł;
 - c) powyżej 9 ton do poniżej 12 ton – 1442 zł;
- 2) od samochodów ciężarowych, o których mowa w art. 8 pkt 2 ustawy z dnia 12 stycznia 1991 r. o podatkach i opłatach lokalnych, o dopuszczalnej masie całkowitej równej i wyższej niż 12 ton – w zależności od liczby osi, dopuszczalnej masy całkowitej pojazdu i rodzaju zawieszenia:

Liczba osi i dopuszczalna masa całkowita (w tonach)		Stawka podatku (w złotych)	
		oś jezdną (osie jezdne) z zawieszeniem pneumatycznym lub zawieszeniem uznanym za równoważne	inne systemy zawieszenia osi jezdnych
nie mniej niż	mniej niż		
DWIE OSIE			
12	13	1403	1684
13	14	1684	1908
14	15	1908	2132
15		2132	2358
TRZY OSIE			
12	17	2132	2358
17	19	2358	2413
19	21	2413	2470
21	23	2470	2526
23	25	2526	2582
25		2582	2659
CZTERY OSIE I WIĘCEJ			
12	25	2302	2413
25	27	2413	2492
27	29	2492	2547
29	31	2547	2753
31		2592	2753

- 3) od ciągnika siodłowego lub balastowego przystosowanego do używania łącznie z naczepą lub przyczepą o dopuszczalnej masie całkowitej zespołu pojazdów od 3,5 tony i poniżej 12 ton – 1683 zł;
- 4) od ciągnika siodłowego lub balastowego przystosowanego do używania łącznie z naczepą lub przyczepą o dopuszczalnej masie całkowitej zespołu pojazdów równej lub wyższej niż 12 ton – w zależności od liczby osi, dopuszczalnej masy całkowitej pojazdu i rodzaju zawieszenia:

Liczba osi i dopuszczalna masa całkowita zespołu pojazdów: ciągnik siodłowy + naczepa, ciągnik balastowy + przyczepa (w tonach)		Stawka podatku (w złotych)	
		oś jezdna (osie jezdne) z zawieszeniem pneumatycznym lub zawieszeniem uznanym za równoważne	inny system zawieszenia osi jezdnych
DWIE OSIE			
nie mniej niż 12	mniej niż 18	1374	1506
nie mniej niż 18	mniej niż 25	1506	1605
nie mniej niż 25	mniej niż 31	1605	1814
nie mniej niż 31	włącznie do 36	1814	2128
powyżej 36		2345	2753
TRZY OSIE I WIĘCEJ			
nie mniej niż 12	włącznie do 36	2088	2128
powyżej 36		2363	2753

- 5) od przyczepy lub naczepy, które łącznie z pojazdem silnikowym posiadają dopuszczalną masę całkowitą od 7 ton i poniżej 12 ton, z wyjątkiem związanych wyłącznie z działalnością rolniczą prowadzoną przez podatnika podatku rolnego – 1442 zł;
- 6) od przyczepy lub naczepy, które łącznie z pojazdem silnikowym posiadają dopuszczalną masę całkowitą zespołu pojazdów równą lub wyższą niż 12 ton, z wyjątkiem związanych wyłącznie z działalnością rolniczą prowadzoną przez podatnika podatku rolnego – w zależności od liczby osi, dopuszczalnej masy całkowitej pojazdu i rodzaju zawieszenia:

Liczba osi i dopuszczalna masa całkowita zespołu pojazdów: naczepa, przyczepa + pojazd silnikowy (w tonach)		Stawka podatku (w złotych)	
		oś jezdna (osie jezdne) z zawieszeniem pneumatycznym lub zawieszeniem uznanym za równoważne	inne systemy zawieszenia osi jezdnych
JEDNA OŚ			
nie mniej niż 12	mniej niż 18	408	525
nie mniej niż 18	mniej niż 25	525	760
nie mniej niż 25		760	993
DWIE OSIE			
nie mniej niż 12	mniej niż 28	993	1229
nie mniej niż 28	mniej niż 33	1229	1485
nie mniej niż 33	włącznie do 36	1485	1683
powyżej 36	mniej niż 38	1484	1871
nie mniej niż 38		1683	2128
TRZY OSIE I WIĘCEJ			
nie mniej niż 12	włącznie do 36	1538	1683
powyżej 36	mniej niż 38	1539	2128
nie mniej niż 38		1759	2128

- 7) od autobusów, o których mowa w art. 8 pkt 7 ustawy o podatkach i opłatach lokalnych, o ilości miejsc do siedzenia:
- a) mniejszej niż 30 miejsc – 1683 zł;
- b) równej lub wyższej niż 30 miejsc – 2128 zł.

§ 2. Wykonanie uchwały powierza się Wójtowi Gminy Kamieniec Ząbkowicki.

§ 3. Uchwała podlega ogłoszeniu na tablicy ogłoszeń Urzędu Gminy Kamieniec Ząbkowicki.

§ 4. Uchwała podlega ogłoszeniu w Dzienniku Urzędowym Województwa Dolnośląskiego i wchodzi w życie po upływie 14 dni od daty jej ogłoszenia, z mocą obowiązującą od dnia 1 stycznia 2011 r.

§ 5. Traci moc uchwała nr XXXVII/174/09 Rady Gminy Kamieniec Ząbkowicki z dnia 23 października 2009 r. w sprawie podatku od środków transportowych.

Przewodniczący Rady Gminy:
Dominik Krekora

4032

UCHWAŁA NR XLIX/258/10 RADY GMINY PIELGRZYMKĄ

z dnia 15 października 2010 r.

w sprawie uchwalenia miejscowego planu zagospodarowania przestrzennego Gminy Pielgrzymka – tereny lokalizacji budownictwa mieszkaniowego we wsi Nowa Wieś Grodziska

Na podstawie: art. 7 ust. 1 pkt. 1 i art. 18 ust. 2 pkt. 5 ustawy z dnia 8 marca 1990 r. o samorządzie gminnym (t.j. Dz. U. z 2001 r. Nr 142, poz. 1591, z 2002 r. Nr 23, poz. 220, Nr 62, poz. 558, Nr 113, poz. 984, Nr 153, poz. 1271, Nr 214, poz. 1806, z 2003 r. Nr 80, poz. 717, Nr 162, poz. 1568, z 2004 r. Nr 102, poz. 1055, Nr 116, poz. 1203, Nr 167, poz. 1759, z 2005 r. Nr 172, poz. 1441, Nr 175, poz. 1457, z 2006 r. Nr 17, poz. 128, Nr 181, poz. 1337, z 2007 r. Nr 48, poz. 327, Nr 138, poz. 974, Nr 173, poz. 1218, z 2008 r. Nr 180, poz. 1111, Nr 223, poz. 1458, z 2009 r. Nr 52, poz. 420, Nr 157, poz. 1241, z 2010 r. Nr 28, poz. 142 i 146, Nr 40, poz. 230, Nr 106, poz. 675), art. 20 ust. 1 ustawy z dnia 27 marca 2003 r. o planowaniu i zagospodarowaniu przestrzennym (Dz. U. z 2003 r. Nr 80, poz. 717, z 2004 r. Nr 6, poz. 41, Nr 141, poz. 1492, z 2005 r. Nr 113, poz. 954, Nr 130, poz. 1087, z 2006 r. Nr 45, poz. 319, Nr 225, poz. 1635, z 2008 r. Nr 123, poz. 803, Nr 199, poz. 1227, Nr 201, poz. 1237, Nr 220, poz. 1413, z 2010 r. Nr 24, poz. 124, Nr 75, poz. 474, Nr 106, poz. 675, Nr 119, poz. 804, Nr 130, poz. 871, Nr 149, poz. 996, Nr 155, poz. 1043), w związku z uchwałą Rady Gminy Pielgrzymka nr XXVIII/138/09 z dnia 30 stycznia 2009 r. o przystąpieniu do sporządzenia miejscowego planu zagospodarowania przestrzennego Gminy Pielgrzymka – tereny lokalizacji budownictwa mieszkaniowego we wsi Nowa Wieś Grodziska, Rada Gminy Pielgrzymka uchwała, co następuje:

Rozdział 1

PRZEDMIOT I ZAKRES USTALEŃ PLANU

§ 1. 1. Po stwierdzeniu zgodności z ustaleniami „Studium uwarunkowań i kierunków zagospodarowania przestrzennego gminy Pielgrzymka” uchwalonego uchwałą nr VI/32/99 Rady Gminy Pielgrzymka z dnia 26 marca 1999 r. roku, zmienionego uchwałą nr XX/98/08 Rady Gminy Pielgrzymka z dnia 27 czerwca 2008 r. dla obszaru wsi Proboszczów, zmienionego uchwałą nr XXXV/164/09 Rady Gminy Pielgrzymka z dnia 11 września 2009 r. w sprawie zmiany „Studium uwarunkowań i kierunków zagospodarowania przestrzennego gminy Pielgrzymka dla obszarów w rejonie miejscowości: Pielgrzymka, Nowa Wieś Grodziska i Wojcieszyn” zmienionego uchwałą nr XLIX/257/10 Rady Gminy Pielgrzymka z dnia 15 października 2010r., dla części terenu położonego we wsi Nowa Wieś Grodziska uchwała się miejscowy plan zagospodarowania przestrzennego Gminy Pielgrzymka – tereny lokalizacji budownictwa mieszkaniowego we wsi Nowa Wieś Grodziska – zwany dalej planem.

2. Plan obejmuje obszar o powierzchni około 18,60 ha położony przy drogach powiatowych nr 2278D relacji – Nowa Wieś Grodziska (gmina Pielgrzymka) – Raciborowice – Iwiny (gmina Warta Bolesławiecka) oraz nr 2625D relacji Uniejowice – Grodziec – Sędzimirów.

3. Załącznikami do niniejszej uchwały są:

- 1) Załącznik nr 1 – graficzny, stanowiący rysunek planu, wykonany na mapie w skali 1 : 1000;
- 2) Załącznik nr 2 – rozstrzygnięcie o sposobie realizacji zapisanych w niniejszym planie inwestycji z zakresu infrastruktury technicznej, które należą do zadań własnych gminy oraz zasadach ich finansowania;
- 3) Załącznik nr 3 – rozstrzygnięcie dot. sposobu rozpatrzenia uwag zgłoszonych do projektu planu.

4. Załącznik nr 1 – rysunek planu, zawiera integralną część ustaleń planu, które obowiązują w zakresie zastosowanych oznaczeń określonych na rysunku planu jako obowiązujące.

5. Załączniki nr 2 i 3, o których mowa w ust. 3 nie są ustaleniami planu.

§ 2. 1. Przedmiotem miejscowego planu jest w szczególności:

- 1) wyznaczenie terenów dla rozwoju zabudowy mieszkaniowej jednorodzinnej oraz usług nieuciążliwych (działalności gospodarczych);
- 2) regulacja terenów zabudowy jako kontynuacja istniejących wartości kompozycji urbanistycznej na granicy terenów otwartych;
- 3) uzyskanie lokalnego charakteru osiedla mieszkaniowego – zespołu urbanistycznego zabudowy osiedleńczej o wartościach krajobrazowych, z ekspozycją wzgórze zamkowego Grodziec w sąsiedniej gminie Zagrodno.

2. Plan wyznacza perspektywiczne tereny rozwojowe gminy Pielgrzymka. Nie ustala się terminów realizacji ustaleń planu w zakresie zadań publicznych.

§ 3. 1. Rysunek planu odnosi ustalenia zawarte w niniejszej uchwale do terenu objętego granicami planu przy użyciu oznaczeń zastosowanych w legendzie rysunku planu.

2. Następujące oznaczenia graficzne na rysunku planu są obowiązującymi ustaleniami planu:

- 1) granica obszaru objętego planem,
- 2) przebiegi linii rozgraniczających,
- 3) literowe oznaczenia podstawowej funkcji terenu,
- 4) przebiegi linii zabudowy obowiązującej i nieprzekraczalnej,
- 5) nieprzekraczalny obszar lokalizacji zabudowy,
- 6) lokalizacje wjazdów na posesje,

7) korytarz infrastruktury technicznej dla istniejącej i planowanej napowietrznej linii energetycznej sn.

3. Oznaczenia graficzne na rysunku planu nie wymienione w ust. 2 mają charakter informacyjny lub postulatywny.

§ 4. W planie określono:

- 1) w rozdziale 3 i 4 uchwały oraz na rysunku planu:
 - a) przeznaczenie terenów oraz linie rozgraniczające tereny o różnym przeznaczeniu lub różnych zasadach zagospodarowania,
 - b) zasady ochrony i kształtowania ładu przestrzennego,
 - c) zasady ochrony środowiska, przyrody i krajobrazu kulturowego,
 - d) zasady ochrony dziedzictwa kulturowego i zabytków oraz dóbr kultury współczesnej,
 - e) wymagania wynikające z potrzeb kształtowania przestrzeni publicznych,
 - f) parametry i wskaźniki kształtowania zabudowy oraz zagospodarowania terenu, w tym linie zabudowy, gabaryty obiektów i wskaźniki intensywności zabudowy,
 - g) granice i sposoby zagospodarowania terenów lub obiektów podlegających ochronie, ustalonych na podstawie odrębnych przepisów,
 - h) szczególne warunki zagospodarowania terenów oraz ograniczenia w ich użytkowaniu,
 - i) zasady modernizacji, rozbudowy i budowy systemów komunikacji i infrastruktury technicznej,
- 2) w rozdziale 3 i 4 uchwały oraz na rysunku planu:
 - a) granice obszarów wymagających przeprowadzenia scaleń i podziałów nieruchomości oraz szczegółowe zasady i warunki scalania i podziału nieruchomości objętych planem,
- 3) w rozdziale 3 uchwały oraz na rysunku planu – sposób i termin tymczasowego zagospodarowania, urządzania i użytkowania terenów;
- 4) w rozdziale 5 uchwały – stawki procentowe, na podstawie których ustala się opłatę, o której mowa w art. 36 ust. 4 ustawy o planowaniu i zagospodarowaniu przestrzennym.

Rozdział 2

PRZEPISY OGÓLNE

§ 5. Ilekroć w niniejszej uchwale jest mowa o:

- 1) **planie** – należy przez to rozumieć ustalenia planu obejmującego zapisy uchwały i rysunek planu, o którym mowa w § 1 niniejszej uchwały stanowiącej akt prawa miejscowego, o ile z treści uchwały nie wynika inaczej;
- 2) **rysunku planu** – należy przez to rozumieć rysunek na mapie w skali 1 : 1000, stanowiący załącznik nr 1 do niniejszej uchwały;
- 3) **uchwale** – należy przez to rozumieć niniejszą uchwałę Rady Gminy Pielgrzymka, o ile z treści przepisu nie wynika inaczej;
- 4) **ustawie** – należy przez to rozumieć przepisy ustawy z dnia 27 marca 2003 r. o planowaniu i zagospodarowaniu przestrzennym (Dz. U. z 2003 r. Nr 80, poz. 717, z 2004 r. Nr 6,

poz. 41, Nr 141, poz. 1492, z 2005 r. Nr 113, poz. 954, Nr 130, poz. 1087, z 2006 r. Nr 45, poz. 319, Nr 225, poz. 1635, z 2008 r. Nr 123, poz. 803, Nr 199, poz. 1227, Nr 201, poz. 1237, Nr 220, poz. 1413, z 2010 r. Nr 24, poz. 124, Nr 75, poz. 474, Nr 106, poz. 675, Nr 119, poz.804), o ile z treści przepisu nie wynika inaczej;

- 5) **przepisach odrębnych** – należy przez to rozumieć przepisy ustaw wraz z aktami wykonawczymi oraz ograniczenia w dysponowaniu terenem wynikające z prawomocnych decyzji administracyjnych;
- 6) **obszarze** – należy przez to rozumieć obszar objęty planem w granicach przedstawionych na rysunku planu;
- 7) **terenie** – należy przez to rozumieć część obszaru planu wyznaczoną na rysunku planu liniami rozgraniczającymi, oznaczoną na rysunku planu literami i cyframi;
- 8) **przeznaczeniu podstawowym** – należy przez to rozumieć określony w planie rodzaj przeznaczenia, które powinno przeważać na danym terenie wyznaczonym liniami rozgraniczającymi;
- 9) **przeznaczeniu uzupełniającym lub dopuszczalnym** – należy przez to rozumieć inne przeznaczenie, które uzupełnia lub wzbogaca przeznaczenie podstawowe, nie powodując zakłóceń w funkcjonowaniu terenu;
- 10) **usługach agroturystycznych** – należy przez to rozumieć wynajmowanie pokoi w budynkach mieszkalnych w zabudowie zagrodowej, pod warunkiem, że liczba pokoi przeznaczonych do wynajęcia nie przekracza 5;
- 11) **zabudowie lub obiektach do zachowania** – należy przez to rozumieć, że nie przewiduje się potrzeby wyburzania istniejącej zabudowy kubaturowej, likwidacji istniejących budowli lub zmiany sposobu zagospodarowania nieruchomości; jeżeli potrzeba dokonania wyburzeń, usunięcia budowli lub zmiany sposobu zagospodarowania terenu wyniknie ze złego stanu technicznego istniejącego zainwestowania lub z realizacji innych ustaleń planu – dopuszcza się tego rodzaju przekształcenia z zastrzeżeniem § 17;
- 12) **minimalnej powierzchni działek przeznaczonych pod zabudowę** – odnosi się to do działek wydzielanych na podstawie niniejszego planu i nie dotyczy działek istniejących w dniu jego wejścia w życie; w uzasadnionych przypadkach minimalna powierzchnia może zostać zmniejszona, ale nie więcej niż o 10%;
- 13) **wskaźniku zabudowy działki** – należy przez to rozumieć udział powierzchni zabudowy w stosunku do powierzchni działki;
- 14) **powierzchni biologicznie czynnej** – należy przez to rozumieć część działki budowlanej, na gruncie rodzimym, która pozostaje niezabudowana i nieutwardzona – określoną w %. W szczególności za powierzchnię biologicznie czynną nie uznaje się: zieleni projektowanej na dachach i ścianach budynków oraz budowli naziemnych i podziemnych, nawierzchni żwirowych, grysowych i ażurowych;

- 15) **usługach (rzemiośle) nieuciążliwych** – należy przez to rozumieć usługi (rzemiośle) z wykorzystaniem urządzeń służących działalności, której celem jest zaspokajanie podstawowych potrzeb ludności, które nie wytwarzają dóbr materialnych bezpośrednimi metodami przemysłowymi, a w szczególności: usługi handlu detalicznego, działalności biurowej, oświaty, odnowy biologicznej i ochrony zdrowia, opieki społecznej, sportu i rekreacji, kultury, projektowania i pracy twórczej, gastronomii, drobnych usług rzemieślniczych takich jak usługi fryzjerskie, kosmetyczne, pralnicze oraz drobne usługi naprawcze sprzętu codziennego użytku z wyłączeniem napraw samochodów i motocykli;
- 16) **maksymalnej liczbie kondygnacji lub maksymalnej wysokości zabudowy** – należy przez to rozumieć najwyższy nieprzekraczalny wymiar wysokości obiektu na danym terenie, mierzony od poziomu terenu w sposób określony w przepisach odrębnych lub nieprzekraczalną ilość użytkowych nadziemnych kondygnacji budynku;
- 17) **liniach rozgraniczających tereny o różnych funkcjach** – należy przez to rozumieć, zaznaczone na rysunku planu linią ciągłą, linie dzielące obszar planu na tereny o różnych funkcjach i różnych zasadach zagospodarowania wyznaczone wzdłuż granicy terenu MN, M/U oraz wzdłuż linii rozgraniczającej dróg KDZ, KDD i KDW;
- 18) **nieprzekraczalnej linii zabudowy** – należy przez to rozumieć wyznaczoną dla terenu granicę sytuowania obiektów kubaturowych w stosunku do linii rozgraniczającej drogi;
- 19) **obowiązującej linii zabudowy** – należy przez to rozumieć wyznaczoną dla terenu granicę obowiązkowego sytuowania obiektów kubaturowych, obowiązująca linia zabudowy nie dotyczy istniejących obiektów;
- 20) **drogach wewnętrznych niepublicznych** – należy przez to rozumieć wydzieloną z terenu działkę, która na zasadach określonych w przepisach odrębnych, pełni funkcję drogi dla pozostałych działek do niej przylegających i zapewnia dostęp działek budowlanych do drogi publicznej;
- 21) **dostępie bezpośrednim do drogi publicznej** – należy przez to rozumieć zjazd bezpośredni z własnej działki;
- 22) **numerze ewidencyjnym działki** – należy przez to rozumieć numer działki zgodny ze stanem w ewidencji gruntów i budynków, aktualnym na dzień uchwalenia planu.

§ 6. 1. Dla całego obszaru objętego planem obowiązują ustalenia ogólne oraz przeznaczenie i warunki zagospodarowania terenów oraz ustalenia szczegółowe dla terenów wydzielonych liniami rozgraniczającymi, zawarte w ustaleniach tekstowych w rozdziałach 3 i 4 niniejszej uchwały.

2. W planie ustalono podstawowe funkcje terenów, oznaczone na rysunku planu symbolami literowymi. Funkcje dopuszczalne lub uzupełniające oraz warunki ich dopuszczenia określają ustale-

nia zawarte w § 17, § 18, § 19 uchwały dotyczące szczegółowych ustaleń dla poszczególnych terenów zawarte w rozdziale 4 uchwały.

3. Przebiegi linii rozgraniczających tereny określa rysunek planu. Ściśle określone linie rozgraniczające są obowiązującymi granicami terenów o określonych w tekście funkcjach i zasadach zagospodarowania. Orientacyjne linie rozgraniczające mogą być w projektach podziału terenu oraz w projektach budowlanych korygowane pod warunkiem zachowania możliwości realizacji funkcji i spełnienia zasad zagospodarowania ustalonych planem dla wszystkich terenów.

4. Na rysunku planu przedstawiono przebiegi obowiązujących i nieprzekraczalnych linii zabudowy. Regulacjom liniami zabudowy nie podlega istniejąca zabudowa mieszkalna, gospodarcza, usługowa i inna.

5. W stosunku do istniejących obiektów, które nie spełniają warunków zabudowy i zagospodarowania, określonych w rozdziale 4 uchwały dopuszcza się nadbudowę, remont i modernizację. W przypadku rozbudowy i odbudowy istniejących obiektów lub budowy nowych, obowiązują warunki zabudowy i zagospodarowania określone w rozdziale 4 uchwały.

§ 7. 1. Ustalenia planu należy rozpatrywać i stosować z uwzględnieniem przepisów odrębnych.

2. Ustalenia szczegółowe dla terenów obowiązują łącznie odpowiednio z ustaleniami ogólnymi dla całego obszaru objętego planem.

Przeznaczenie terenów

§ 8. 1. W granicach planu wyznacza się następujące tereny o różnym przeznaczeniu oznaczone na rysunku planu symbolami:

- 1) **MN** – tereny zabudowy mieszkaniowej jednorodzinnej,
- 2) **MU** – tereny zabudowy mieszkaniowo-usługowej,
- 3) **IT** – tereny infrastruktury, w tym: **IT W** – teren urządzeń wodnych – zbiornik wodny hydrofor, pompownia, **IT O** – teren biologicznej oczyszczalni ścieków,
- 4) **KDZ** – teren drogi publicznej klasy zbiorczej (drogi powiatowe),
- 5) **KDD** – teren projektowanych dróg publicznej klasy dojazdowej (drogi gminne),
- 6) **KDW** – teren dróg wewnętrznych,
- 7) **KK** – teren kolei,
- 8) **EE** – teren nastupowej (obiektovej) stacji transformatorowej,
- 9) **WS** – tereny wód otwartych.

2. Linie rozgraniczające tereny, o których mowa w ust. 1 są ściśle określone i mogą być przesuwane wyłącznie w odniesieniu do terenów skrzyżowania dróg, w zakresie niezbędnym do prawidłowego prowadzenia ciągów komunikacji.

3. Tereny, o których mowa w ust. 1 mogą być w całości wykorzystane na cele zgodne z ich podstawowym przeznaczeniem lub uzupełniająco na cele przeznaczenia podstawowego i dopuszczalnego na zasadach ustalonych w dalszych przepisach planu.

Rozdział 3

USTALENIA DLA CAŁEGO TERENU OBJĘTEGO PLANEM

§ 9. 1. Miejsca postojowe należy zapewnić na własnych działkach według następujących minimalnych wskaźników:

- 1) indywidualne lokalizowane na terenach **MU** w ilości dostosowanej do programu usług, lecz nie mniej niż 2 miejsca na 50 m² powierzchni użytkowej usług, ale nie mniej niż – 3–4 miejsca na sklep lub lokal usługowy,
- 2) na terenie każdej działki o funkcji mieszkalnej **MN** – w ilości minimum 1 miejsce niezależnie od miejsca w garażu, a w przypadku lokalizacji funkcji usługowej dodatkowo należy zapewnić miejsca postojowe w ilości dostosowanej do programu usług, lecz nie mniej niż 2 miejsca i nie mniej niż 1 miejsce na 30 m² powierzchni użytkowej usług.

Zasady ochrony i kształtowania ładu przestrzennego oraz krajobrazu kulturowego

§ 10. Ze względu na usytuowanie terenu na obrzeżu wsi Nowa Wieś Grodziska, na styku z otwartymi terenami rolnymi, zespół zabudowy uwzględnia wartości krajobrazowe ekspozycji panoramy wsi oraz wzgórza zamkowego Grodziec położonego w sąsiedniej gminie Zagrodno poprzez:

- 1) kontynuację istniejących wartości kompozycji urbanistycznej obszaru zabudowy jednorodzinnej, powiązania przestrzenno-komunikacyjne oraz kontynuację funkcji i charakteru jednorodnej w gabarytach zabudowy;
- 2) kształtowanie zabudowy w zieleni jako wolnostojącej, ze stromymi dachami dwuspadowymi o określonym nachyleniu, kierunku kalenicy dachu i układzie zabudowy działki wg rysunku planu, z pokryciem dachówką ceramiczną – jako element jednolity, dla uzyskania lokalnego charakteru zespołu osiedleńczego.

Ustalenia z zakresu ochrony środowiska i przyrody

§ 11. Na terenie objętym planem zakazuje się lokalizacji usług mogących znacząco oddziaływać na środowisko, w rozumieniu przepisów dotyczących ochrony środowiska, wymagających sporządzenia raportu o oddziaływaniu na środowisko lub dla których obowiązek sporządzenia raportu o oddziaływaniu na środowisko może być wymagany, a także usług komunikacji oraz związanych z obsługą środków transportu.

§ 12. 1. Ustala się następujące kategorie terenów, dla potrzeb określenia dopuszczalnego poziomu hałasu w środowisku oraz dopuszczalnej uciążliwości prowadzonej działalności:

- 1) **tereny zabudowy mieszkaniowej** – tereny zabudowy mieszkaniowej jednorodzinnej, oznaczone symbolem **MN** i **tereny zabudowy mieszkaniowo-usługowej**, oznaczone symbolem **MU**, dla których w tekście planu ustalono jako dopuszczalną funkcję usługową.

2. Ustala się objęcie obszaru planu zorganizowanym systemem zaopatrzenia w wodę oraz docelowo odprowadzania i unieszkodliwiania ścieków wytwarzanych przez użytkowników wszystkich obiektów w obszarze planu.

3. Zasady utrzymania porządku i czystości wynikają z obowiązujących w tym zakresie aktów prawa miejscowego.

4. Ustala się minimalny % powierzchni biologicznie czynnej, liczonej zgodnie z definicją zapisaną w § 5 pkt. 14.

5. Ustala się odwodnienia, pokrytych nieprzepuszczalnymi nawierzchniami terenów komunikacji publicznej do kanalizacji deszczowej lub w układzie zlewniowym, do rowów chłonnych odparowywalnych.

6. Odwodnienie terenu zabudowy mieszkaniowej **M** odbywać się będzie na własnych działkach do gruntu.

7. Zakazuje się samowolnego podnoszenia lub obniżania poziomu terenu na działkach powyżej lub poniżej poziomu terenów sąsiednich, odprowadzania wód opadowych na działki sąsiednie i drogi.

8. Przy zagospodarowaniu terenów objętych planem należy uwzględnić przebieg urządzeń melioracyjnych oraz cieków naturalnych, poprzez zapewnienie możliwości ich prawidłowego funkcjonowania.

9. Istniejąca zieleń przydrożna – do zachowania, jeżeli nie wymagane są wycięcia związane z poszerzaniem korony dróg lub zapewnieniem bezpieczeństwa ruchu drogowego.

10. System gospodarowania odpadami – zgodnie z planem gospodarki odpadami gminy – oparty jest na gminnym składowisku odpadów w Pielgrzymce.

11. Ustala się selektywną zbiórkę odpadów.

12. Ustala się wyposażenie terenów osadniczych w sieć wodociągową i kanalizacji sanitarnej.

Zasady ochrony dziedzictwa kulturowego i zabytków oraz dóbr kultury współczesnej

§ 13. 1. Nowo powstające obiekty winny podlegać uzgodnieniu w zakresie usytuowania, gabarytów, form dachu oraz wyglądu elewacji z Wojewódzkim Konserwatorem Zabytków.

2. Wyznacza się **strefę „OW”** obserwacji archeologicznej, dla całego obszaru planu. W granicach strefy obowiązują ustalenia: osoby prowadzące roboty budowlane lub ziemne w razie odkrycia przedmiotu, co do którego istnieje przypuszczenie, że jest on zabytkiem, zobowiązane są:

- a) wstrzymać wszelkie roboty mogące uszkodzić lub zniszczyć odkryty przedmiot,
- b) zabezpieczyć ten przedmiot i miejsce jego odkrycia przy użyciu dostępnych środków,
- c) niezwłocznie zawiadomić Wojewódzkiego Konserwatora Zabytków, a jeśli to nie jest możliwe, zawiadomić Wójta Gminy Pielgrzymka.

3. Prace ziemne prowadzone w **strefie „OW”** wymagają uzgodnienia, co do konieczności prowadzenia prac ziemnych pod nadzorem archeologicznym. Na powyższe prace należy uzyskać pozwolenie wojewódzkiego konserwatora zabytków.

4. W rejonie stanowisk archeologicznych prowadzenie robót ziemnych wymaga pozwolenia wojewódzkiego konserwatora zabytków, w razie naruszenia substancji zabytkowej stanowiska należy przeprowadzić badania archeologiczne.

5. Zasady prowadzenia prac archeologicznych określają przepisy ustawy o ochronie zabytków i opiece nad zabytkami; koszty prac archeologicznych i wykopaliskowych ponosi inwestor.

6. Na obszarze planu brak udokumentowanych stanowisk archeologicznych.

Zasady kształtowania przestrzeni publicznych i zabudowy

§ 14. 1. Ustala się dla wyznaczonych w planie terenów publicznych ulic szczegółowe wymagania w zakresie zagospodarowania wg ustaleń § 22.

2. Ustala się zasadę umieszczania w terenach publicznych małej architektury o formie i skali właściwej dla charakteru podmiejskiego zespołu mieszkaniowego, w tym oświetlenie uliczne o wysokości do 5 m.

3. Na granicy terenów publicznych i frontu działek dla zabudowy ustala się wymóg stosowania ogrodzeń o wys. 1,50 m z murywanymi słupkami i cokół o wys. 0,6 m i z ażurowym wypełnieniem.

4. Ustala się zakaz stosowania ogrodzeń betonowych prefabrykowanych, pełnych lub ażurowych, na granicy terenów dróg.

5. Dla terenów w granicach planu ustala się zakaz lokalizowania tablic i urządzeń reklamowych, z wyjątkiem szyldów związanych z usługami w zabudowie mieszkaniowej, umieszczanych w linii i gabarytach ogrodzenia oraz na obiekcie, o powierzchni do 1,0 m².

Zasady modernizacji, rozbudowy i budowy systemów infrastruktury technicznej

§ 15. 1. Zasady obsługi terenu w zakresie infrastruktury technicznej:

- 1) zasilanie planowanego zainwestowania obszaru w energię elektryczną przewiduje się z istniejących i/lub z projektowanych sieci i stacji stanowiących elektroenergetyczny system dystrybucyjny na warunkach określonych przez operatora systemu,
- 2) dopuszcza się modernizację, rozbudowę i odbudowę istniejących elektroenergetycznych linii napowietrznych lub napowietrzno-kablowych i kablowych, napowietrznych, wewnętrznych i wbudowanych elektroenergetycznych stacji transformatorowych oraz budowę nowych fragmentów elektroenergetycznego systemu dystrybucyjnego:
 - elektroenergetycznych linii napowietrznych lub napowietrzno-kablowych i kablowych (11 kV, 20 kV i 0,4 kV), w tym oświetlenia ulic oraz
 - napowietrznych, wewnętrznych i wbudowanych elektroenergetycznych stacji transformatorowych (110/20 kV i 20/04 kV), zabezpieczających potrzeby w zakresie zaopatrzenia w energię elektryczną planowanych kierunków rozwoju gminy,

- 3) dla istniejących elektroenergetycznych linii napowietrznych należy zachować pas technologiczny wzdłuż ich przebiegu o szerokości liczonej w poziomie od skrajnych przewodów:
 - 10 m dla linii o napięciu 20kV,
 - 3 m dla linii o napięciu 0.4 kV (w tym oświetlenia ulic),
- 4) linia zabudowy nie dotyczy budynków elektroenergetycznych stacji transformatorowych, dopuszcza się ich usytuowanie 1,5 od granicy działki, docelowa wielkość zostanie określona na etapie projektowania, stacje nasłupowe nie wymagają działek,
- 5) projektowane oraz modernizowane sieci elektroenergetyczne prowadzić wzdłuż układów komunikacyjnych, tj. terenów ogólnie dostępnych dla prowadzenia sieci infrastruktury technicznej; dopuszcza się odstępstwo od ww. zasady po uzgodnieniu z właścicielem terenu i zarządcą sieci, ustala się zachowanie normatywnych odległości zabudowy od istniejących i projektowanych sieci elektroenergetycznych,
- 6) napowietrzne linie elektroenergetyczne kolidujące z planowanym zagospodarowaniem terenu przewidzieć do przełożenia i skablowania,
- 7) zaopatrzenie w wodę poprzez włączenie do istniejącej sieci wodociągowej o śr. w 160 PCV przebiegającej wzdłuż istniejącej drogi,
- 8) dopuszcza się przebudowę i rozbudowę sieci wodociągowej uwzględniającą nowo planowaną zabudowę osiedleńczą,
- 9) zaopatrzenie w sieć teletechniczną poprzez włączenie do istniejącej sieci przebiegającej w południowej części terenu objętego planem oraz wzdłuż południowo – wschodniej granicy terenu,
- 10) odprowadzanie ścieków bytowo-sanitarnych do kanalizacji sanitarnej,
- 11) do czasu zrealizowania tej sieci dopuszcza się odprowadzenie ścieków do bezodpływowych zbiorników na nieczystości ciekłe z wywożeniem na oczyszczalnię ścieków, na zasadach określonych przepisami szczególnymi,
- 12) odprowadzenie ścieków pochodzących z prowadzonej działalności usługowej rozwiązać indywidualnie, w sposób nie powodujący zanieczyszczenia wód powierzchniowych, podziemnych oraz gruntu zgodnie z przepisami odrębnymi w tym zakresie,
- 13) odprowadzenie wód opadowych:
 - a) z dachów budynków rozwiązać indywidualnie na zasadach określonych przepisami szczególnymi,
 - b) z parkingów, dróg dojazdowych i powierzchni utwardzonych rozwiązać w sposób zapewniający pełną ochronę przed przenikaniem zanieczyszczeń do gruntu oraz wód powierzchniowych i podziemnych, zgodnie z przepisami szczególnymi,
- 14) gromadzenie odpadów komunalnych w szczelnych pojemnikach na własnej działce i usuwanie na zasadach obowiązujących w gminie,
- 15) gromadzenie i usuwanie odpadów związanych z prowadzoną działalnością gospodarczą, zgodnie z przepisami szczególnymi,

16) ogrzewanie budynków indywidualne nie pogarszające stanu środowiska.

2. Dopuszcza się inne włączenie planowanych sieci do sieci istniejących przy zachowaniu pozostałych warunków zaopatrzenia w infrastrukturę techniczną.

3. Sieci należy prowadzić do poszczególnych działek i obiektów w projektowanych ciągach komunikacji.

4. Dopuszcza się inne niż wymienione w ust. 3 prowadzenie planowanych sieci pod warunkiem, że nie wykluczy to możliwości zagospodarowania terenów zgodnie z ich przeznaczeniem ustalonym w niniejszym planie.

5. Dla nowej zabudowy, ustala się, że inwestor przed oddaniem obiektów do użytkowania, wyposaża je w następujące urządzenia infrastruktury technicznej:

1) zaopatrzenie w wodę:

a) z istniejącej gminnej sieci wodociągowej powiązanej w jeden system, sukcesywnie (w dostosowaniu do powstającej zabudowy) rozbudowywanej, przyjmując jako źródło zasilania tego wodociągu, ujęcie wód głębinowych z pokładu trzeciorzędu zlokalizowanym w miejscowości Twardocice działającego na podstawie decyzji Starosty Powiatowego w Złotorii. Zasoby eksploatacyjne wynoszą 67 m³/h. Woda poddawana jest uzdatnianiu w stacji uzdatniania wody (poza obszarem planu),

b) do czasu realizacji sieci wodociągowej dopuszcza się indywidualne ujęcia wody;

2) odprowadzanie i unieszkodliwianie ścieków sanitarnych:

a) docelowo z terenów zabudowy mieszkaniowej jednorodzinnej ścieki odprowadzone będą do sukcesywnie rozbudowywanej sieci kanalizacji rozdzielczej z odprowadzeniem do planowanej oczyszczalni ścieków,

b) do czasu wybudowania kanalizacji dopuszcza się odprowadzenie ścieków bytowo-gospodarczych do szczelnych zbiorników bezodpływowych na nieczystości płynne; do zbiorników musi być zapewniony dojazd samochodów asenizacyjnych,

c) po oddaniu do eksploatacji (w przyległej do działki drodze) sieci kanalizacyjnej inwestor ma obowiązek podłączenia się, na własny koszt do wyżej wymienionej sieci,

d) dopuszcza się sytuowanie lokalnych urządzeń zbiornikowo tłocznych (pompowni) bez zmiany ustaleń niniejszego planu;

3) odprowadzenie wód opadowych:

a) wody opadowe z dachów, z terenów zabudowy mieszkaniowej odprowadzane będą według rozwiązań indywidualnych, powierzchniowo do gruntu (w przypadku występowania wystarczająco chłonnej powierzchni biologicznie czynnej) lub do rowu,

b) postuluje się takie kształtowanie odwadnianych terenów mieszkaniowych aby wody opadowe odprowadzane były na tereny zielone,

c) dopuszcza się odprowadzenie wód opadowych i roztopowych z dróg i powierzchni

utwardzonych do sieci kanalizacji deszczowej lub w układzie zlewniowym, do rowów chłonnych odparowywalnych; w przypadku realizacji kanalizacji deszczowej zakończony odpływem do rowów chłonnych na wylotach kanałów ustala się sytuowanie urządzeń służących do podczyszczenia ścieków, na warunkach i normach określonych w przepisach odrębnych,

d) postuluje się stosowanie w drogach wewnętrznych nawierzchni przesiąkliwych dla wód opadowych,

e) zakazuje się odprowadzania ścieków deszczowych, wód drenażowych i odwodnieniowych do sieci kanalizacji sanitarnej;

4) zaopatrzenie w ciepło z indywidualnych źródeł wykorzystujących paliwa stałe, gaz płynny, olej opałowy lekki, energię elektryczną lub inne ekologiczne nośniki energii;

5) ustala się usuwanie odpadów stałych i płynnych poza obszarem planu:

a) ustala się zorganizowany i o powszechnej dostępności w obszarze planu, system zbierania i wywozu odpadów komunalnych,

b) na każdej działce należy wydzielić odpowiednie miejsce do selektywnej zbiórki odpadów, opróżnianych okresowo, w miarę potrzeb do zakładów utylizacji na podstawie stosownych umów indywidualnych lub zbiorowych,

c) ustala się nakaz usuwania odpadów do miejsc selektywnego składowania odpadów lub z użyciem innych rozwiązań w ramach gminnego systemu gospodarki odpadami komunalnymi.

6. Ustala się lokowanie sieci i urządzeń infrastruktury technicznej w liniach rozgraniczających dróg z zachowaniem wzajemnych odległości wynikających z przepisów odrębnych.

7. W liniach rozgraniczających dróg ustala się rezerwy terenu dla realizacji przyłączy elektroenergetycznych do projektowanej, modernizowanej zabudowy i obiektów przewidzianych w planie w rozumieniu ustawy „Prawo Energetyczne”, dopuszczając lokowanie sieci na działkach w przypadku braku możliwości lokalizacji w liniach rozgraniczających dróg.

8. Realizacja zabudowy oraz infrastruktury technicznej, w miejscach kolizyjnych, może nastąpić po usunięciu kolizji pod nadzorem zarządzającego siecią.

9. Dopuszcza się lokowanie obiektów infrastruktury technicznej takich jak stacje transformatorowe, podziemne przepompownie ścieków, na podstawie opracowań technicznych, bez konieczności zmiany niniejszego planu pod warunkiem, że ewentualna uciążliwość nie będzie wykraczać poza granice lokalizacji.

Zasady podziału terenu, scalenia i wyodrębniania działek

§ 16. 1. Ustala się linię rozgraniczającą tereny o różnym przeznaczeniu lub zagospodarowaniu.

2. Ustala się zasadę wyodrębniania działek dla zabudowy według rysunku planu.

3. Wymagane parametry działek uzyskane w drodze ewentualnego scalenia i podziału nieruchomości – szerokość, powierzchnia i sytuowanie

w stosunku do ulic – ustala się zgodnie z rysunkiem planu.

4. Dopuszcza się odstępianie od procedury scalania i podziału nieruchomości pod warunkiem wyznaczenia dróg i działek budowlanych według rysunku planu.

5. Dopuszcza się wtórny podział działek, zgodnie z oznaczonymi na rysunku planu granicami dopuszczalnego podziału, pod warunkiem uwzględnienia następujących warunków realizacji zabudowy:

- 1) podział działki dla realizacji zabudowy bliźniaczej od strony frontu działki jest dopuszczalny po realizacji zabudowy;
- 2) podział działki dla realizacji drugiego domu na zapleczu jest dopuszczalny, pod warunkiem wyprzedzającej realizacji zabudowy frontowej i wyznaczenia służebności w zakresie dojazdu i przyłączy infrastruktury od ulicy;
- 3) realizacja zabudowy bliźniaczej wyklucza dalszy podział działki i realizację drugiego domu na zapleczu działki.

Rozdział 4

USTALENIA SZCZEGÓŁOWE DLA TERENÓW WYDZIELONYCH LINIAMI ROZGRANICZAJĄCYMI

§ 17. Teren istniejącej zabudowy mieszkaniowej jednorodzinnej 8 MN

Funkcje (przeznaczenie) terenów:

- 1) **przeznaczenie podstawowe:** zabudowa mieszkaniowa jednorodzinna z budynkami w układzie wolnostojącym do zachowania;
- 2) **przeznaczenie uzupełniające:**
 - a) wolno stojące budynki gospodarcze i garaże o łącznej powierzchni zabudowy nie większej niż 60 m²,
 - b) urządzenia budowlane, infrastruktura techniczna dla potrzeb działki lub potrzeb lokalnych, droga wewnętrzna, zielen, miejsca postojowe;
- 3) **przeznaczenie dopuszczalne:** w budynku mieszkalnym lub gospodarczym dopuszcza się lokowanie wbudowanych usług nieuciążliwych, o których mowa w § 5 pkt. 15, pod warunkiem, że działalność ta nie spowoduje wprowadzenia ruchu transportu ciężkiego ponad 3,5 t, ani wzmożonego ruchu samochodów osobowych oraz, że usługi zajmować będą nie więcej niż 30% powierzchni całkowitej budynku mieszkalnego albo gospodarczego;
- 4) **zakazuje się :**
 - a) lokalizacji na terenie **MN:** handlu hurtowego, placów składowych, obsługi technicznej pojazdów, napraw pojazdów mechanicznych, stacji paliw, siedlisk rolniczych, lokalizacji obiektów tymczasowych z wyjątkiem obiektów niezbędnych w czasie budowy,
 - b) adaptacji garaży lub budynków gospodarczych i usługowych na cele mieszkalne jeżeli na działce znajduje się już budynek mieszkalny,
 - c) lokalizacji usług handlu o powierzchni sprzedażowej powyżej 50 m² ;
- 5) do czasu realizacji przeznaczenia wymienionego w pkt. 1, dopuszcza się zachowanie dotychczasowego sposobu użytkowania i zagospodarowania terenu;

sowego sposobu użytkowania i zagospodarowania terenu;

- 6) zabudowa może podlegać wymianie, rozbudowie, przebudowie, nadbudowie oraz zmianie użytkowania pod warunkiem zachowania ustalonego w pkt 1, 2, 3 przeznaczenia.

§ 18. Teren planowanej zabudowy mieszkaniowej jednorodzinnej 3 MN, 4 MN, 5 MN, 6 MN, 8 MN

Funkcje (przeznaczenie) terenów:

- 1) **przeznaczenie podstawowe:** zabudowa mieszkaniowa jednorodzinna z budynkami w układzie wolnostojącym lub bliźniaczym;
- 2) **przeznaczenie uzupełniające:**
 - a) wolno stojące budynki gospodarcze i garaże o łącznej powierzchni zabudowy nie większej niż 60 m²,
 - b) urządzenia budowlane, infrastruktura techniczna dla potrzeb działki lub potrzeb lokalnych, droga wewnętrzna, zielen, miejsca postojowe;
- 3) **przeznaczenie dopuszczalne:** w budynku mieszkalnym lub gospodarczym dopuszcza się lokowanie wbudowanych usług nieuciążliwych o których mowa w § 5 pkt. 15, pod warunkiem, że działalność ta nie spowoduje wprowadzenia ruchu transportu ciężkiego ponad 3,5 t, ani wzmożonego ruchu samochodów osobowych oraz, że usługi zajmować będą nie więcej niż 30% powierzchni całkowitej budynku mieszkalnego albo gospodarczego;
- 4) **zakazuje się:**
 - a) lokalizacji na terenie **MN:** handlu hurtowego, placów składowych, obsługi technicznej pojazdów, napraw pojazdów mechanicznych, stacji paliw, siedlisk rolniczych, lokalizacji obiektów tymczasowych z wyjątkiem obiektów niezbędnych w czasie budowy,
 - b) adaptacji garaży lub budynków gospodarczych i usługowych na cele mieszkalne jeżeli na działce znajduje się już budynek mieszkalny,
 - c) lokalizacji usług handlu o powierzchni sprzedażowej powyżej 50 m² ;
- 5) do czasu realizacji przeznaczenia wymienionego w pkt 1, dopuszcza się zachowanie dotychczasowego sposobu użytkowania i zagospodarowania terenu;
- 6) zabudowa może podlegać wymianie, rozbudowie, przebudowie, nadbudowie oraz zmianie użytkowania pod warunkiem zachowania ustalonego w pkt. 1, 2, 3 przeznaczenia.

§ 19. Teren planowanej zabudowy mieszkaniowo-usługowej 1 M/U. 2 M/U

Funkcje (przeznaczenie) terenów:

- 1) **przeznaczenie podstawowe:** zabudowa usługowa lub rzemieślnicza nieuciążliwa, zabudowa agroturystyczna oraz towarzysząca zabudowa mieszkaniowa jednorodzinna z budynkami w układzie wolno stojącym lub dobudowanym, wbudowanym, nabudowanym do budynku usługowego lub rzemieślniczego;
- 2) **przeznaczenie uzupełniające:**
 - a) wolno stojące budynki gospodarcze i garaże o łącznej powierzchni zabudowy nie większej niż 60 m²,

- b) urządzenia budowlane, infrastruktura techniczna dla potrzeb działki lub potrzeb lokalnych, droga wewnętrzna, zieleń, miejsca postojowe;
- 4) **zakazuje się:**
- a) lokalizacji na terenie **M/U**: handlu hurtowego, placów składowych, obsługi technicznej pojazdów, napraw pojazdów mechanicznych, stacji paliw, siedlisk rolniczych, lokalizacji obiektów tymczasowych z wyjątkiem obiektów niezbędnych w czasie budowy,
- 5) do czasu realizacji przeznaczenia wymienionego w pkt. 1, dopuszcza się zachowanie dotychczasowego sposobu użytkowania i zagospodarowania terenu;
- 6) zabudowa może podlegać wymianie, rozbudowie, przebudowie, nadbudowie oraz zmianie użytkowania pod warunkiem zachowania ustalonego w pkt 1, 2, 3 przeznaczenia.
- b) stosowanie dachów spadzistych dla zabudowy mieszkaniowej od 33o-45o,
- c) dopuszcza się odstępstwa od w/w zasady w zakresie rozwiązań dachów jeżeli wynikają one ze szczególnych warunków ochrony przeciwpożarowej,
- d) usytuowanie, wielkość i forma architektoniczna garaży i budynków gospodarczych nie może naruszać mieszkaniowego charakteru działek,
- e) postuluje się lokowanie garaży i budynków gospodarczych w jednej bryle z budynkiem mieszkalnym;
- 5) reklamy i inne znaki informacyjno plastyczne należy sytuować wzdłuż linii rozgraniczających dróg.

3. **Wysokość zabudowy:** zgodnie z definicją zapisaną w § 5 pkt 16 ustala się:

- a) wysokość zabudowy mieszkaniowej jednorodzinnej do 3 kondygnacji (3 kondygnacja poddasze użytkowe) i nie więcej niż 9 m,
- b) wysokość budynków usługowych, rzemieślniczych, gospodarczych i garaży 1 kondygnacja i nie więcej niż 3 m dachy płaskie lub 4,5 m (dachy skośne).

4. Linie zabudowy:

- 1) ustala się obowiązkową linię zabudowy jak na rysunku planu w odległości 6 m od linii rozgraniczającej drogi 4KDD, 5KDD, 6KDD, 7KDD, 8KDD i częściowo 3KDD;
- 2) ustala się nieprzekraczalną linię zabudowy w odległości 6 m od linii rozgraniczającej drogi 3KDD oraz 8 m od granicy działki pełniące funkcje powiatowej publicznej drogi zbiorczej 1KDZ;
- 3) ustala się nieprzekraczalną linię zabudowy w odległości 10 m od terenów kolejowych oznaczonych w planie symbolem KK;
- 4) poza nieprzekraczalne linie zabudowy (przy budynkach mieszkalnych) mogą wykraczać ganki o powierzchni zabudowy do 4 m², zadaszenia nad wejściami i wjazdami do garaży, wykusze, witryny oraz elementy małej architektury pod warunkiem zachowania innych przepisów odrębnych;
- 5) nieprzekraczalne linie zabudowy od strony pozostałych granic działki, o ile inne przepisy planu nie stanowią inaczej, należy wyznaczać zgodnie z przepisami odrębnymi;
- 6) dopuszcza się realizowanie budynku mieszkalnego, garażu lub budynku gospodarczego w układzie bliźniaczym (tzn. przybudowanego do budynku sąsiada),
- 7) obowiązujące linie zabudowy nie dotyczą istniejących budynków.

5. Ogrodzenia:

- 1) ogrodzenia należy sytuować wzdłuż ustalonej linii rozgraniczającej dróg publicznych oraz wzdłuż granicy działki pełniące funkcje niepublicznej drogi wewnętrznej;
- 2) dopuszcza się miejscowe wycofanie ogrodzeń w głąb działek. Teren pomiędzy linią rozgraniczającą a linią zabudowy, w takich przypadkach można przeznaczyć na miejsca postojowe, zieleń ozdobną lub chodnik;

§ 20. Zasady zagospodarowania i warunki zabudowy

1. Działka:

- 1) minimalne powierzchnie nowych działek z zabudową mieszkaniową jednorodziną ustala się na 1000 m², a z zabudową mieszkaniowo-usługową 1300 m², dopuszczając obniżenie tej powierzchni o 5%;
- 2) ustalenie minimalnych powierzchni działek nie dotyczy działek wydzielanych: dla potrzeb lokalizacji urządzeń infrastruktury technicznej lub pod niepubliczne drogi wewnętrzne;
- 3) minimalną szerokość nowych działek dla zabudowy mieszkaniowej jednorodzinnej ustala się na 22 m.

2. Zasady kształtowania zabudowy:

- 1) ustala się taki sposób inwestowania, aby na każdej działce budowlanej zachowano, co najmniej 50 % powierzchni biologicznie czynnej;
- 2) na każdej działce budowlanej MN, ustala się lokowanie tylko jednego budynku mieszkalnego z jednym mieszkaniem lub z dwoma mieszkaniami. Realizacja drugiego budynku mieszkalnego również z jednym mieszkaniem winna być poprzedzona podziałem działki pod warunkiem wydzielania działek o powierzchniach nie mniejszych niż ustalone w ust. 1;
- 3) na każdej działce budowlanej M/U, ustala się lokowanie tylko jednego budynku usługowego i jednego budynku mieszkalnego z jednym lub dwoma mieszkaniami. Realizacja drugiego budynku usługowego również z jednym lub dwoma mieszkaniami winna być poprzedzona podziałem działki pod warunkiem wydzielania działek o powierzchniach nie mniejszych niż ustalone w ust. 1;
- 4) wygląd, standard techniczny i funkcjonalny zabudowy kubaturowej należy podporządkować następującym kryteriom oceny:
- a) forma nowych budynków mieszkalnych powinna być ukształtowana w nawiązaniu do architektury współczesnej, bez ograniczeń w zakresie materiałów konstrukcyjnych. Zakazuje się stosowania na elewacjach okładzin typu sidring,

- 3) przyjmuje się narożne ścięcia linii ogrodzeń nie mniejsze niż 5 m x 5 m;
- 4) wyklucza się lokalizację ogrodzeń na terenie położonym pomiędzy liniami rozgraniczającymi dróg;
- 5) ogrodzenia od strony dróg powinny być nie wyższe niż 1,8 m od poziomu terenu oraz powyżej 0,6 m nad poziom terenu ażurowe co najmniej w 25%;
- 6) w ogrodzeniach należy przewidzieć tunele umożliwiające migracje drobnych przedstawicieli fauny w szczególności płazów i drobnych ssaków;
- 7) obowiązuje wymóg stosowania podobnych ogrodzeń, co najmniej wzdłuż wydzielonego odcinka drogi;
- 8) zakazuje się ogrodzeń z prefabrykowanych elementów betonowych.

§ 21. Teren obiektów i urządzeń infrastruktury IT

1. Wyznacza się teren pod lokalizację biologicznej oczyszczalni/ alternatywnie przepompowni ścieków oznaczony symbolem **10 IT O**.

2. W wyznaczonym liniami rozgraniczającymi terenie oznaczonym symbolem **O** ustala się w zależności od potrzeb realizację utwardzonego dojazdu i placu manewrowego lub chodnika.

3. Wyznacza się teren pod lokalizację istniejącej stacji hydroforowej, zbiornika wody, pompowni oznaczony symbolem **9 IT W**.

4. W wyznaczonym liniami rozgraniczającymi terenie oznaczonym symbolem **W** ustala się w zależności od potrzeb realizację utwardzonego dojazdu i placu manewrowego lub chodnika.

§ 22. Tereny komunikacji K

KDZ1/2

1. Teren oznaczony symbolem **1KDZ 1/2** i **2KDZ 1/2** przeznaczają się pod poszerzenie drogi publicznej klasy zbiorczej.

2. Istniejący odcinek drogi powiatowej nr 2278D relacji – Nowa Wieś Grodziska (gmina Pielgrzymka) – Raciborowice – Iwiny (gmina Warta Bolesławiecka), droga zbiorcza, jednojezdniowa, dwupasowa oznaczono symbolem **1KDZ 1/2**.

3. Istniejący odcinek drogi powiatowej nr 2625D relacji Uniejowice – Grodziec – Sędzimirów, droga zbiorcza, jednojezdniowa, dwupasowa oznaczono symbolem **2 KDZ 1/2**.

4. Ustala się wzdłuż dróg – szlaki rowerowe.

5. Ustala się:

- 1) poszerzenie linii rozgraniczających – jak w rysunku planu;
- 2) przekrój uliczny lub póluliczny w granicach terenów zainwestowanych.

6. Obejmuje się ochroną zieleni przydrożną.

7. W liniach rozgraniczających drogi zakazuje się lokalizowania zabudowy stałej i tymczasowej z wyjątkiem obiektów niezbędnych podczas budowy drogi i infrastruktury technicznej.

8. Ustala się lokalizację ogrodzeń, reklam, tablic informacyjno plastycznych wzdłuż linii rozgraniczającej drogi w sposób niekolidujący ze znakami drogowymi i nieograniczającymi widoczności.

9. Do czasu realizacji drogi dopuszcza się do tymczasowy sposób użytkowania.

KDD1/2

1. Planowane i istniejące drogi gminne – dojazdowe, jednojezdniowe, dwupasowe.

2. Planowane odcinki dróg przy zabudowie mieszkaniowej – szerokość w liniach rozgraniczających drogi 10 m lub 12 m – jak w rysunku planu.

3. Ustala się poszerzenie linii rozgraniczających – jak w rysunku planu.

4. Istniejące nasadzenia przydrożne – do zachowania.

5. Dopuszcza się prowadzenie ścieżek rowerowych.

KDW

1. Teren oznaczony symbolem **KDW** przeznaczają się pod drogi wewnętrzne.

2. Zasady zagospodarowania terenu:

1) szerokość w liniach rozgraniczających 6,0 m, z poszerzeniem w rejonie skrzyżowań, jezdnia szerokości minimum 4,5 m.

3. W korytarzu drogi KDW dopuszcza się w miarę możliwości lokowanie urządzeń i obiektów infrastruktury technicznej.

4. W liniach rozgraniczających drogi KDW zakazuje się lokalizowania zabudowy stałej i tymczasowej z wyjątkiem obiektów niezbędnych podczas budowy drogi i infrastruktury technicznej.

5. Ustala się lokalizację ogrodzeń, reklam, tablic informacyjno plastycznych wzdłuż linii rozgraniczającej drogi w sposób niekolidujący ze znakami drogowymi i nieograniczającymi widoczności.

6. Do czasu realizacji drogi dopuszcza się do tymczasowy sposób użytkowania.

KK

1. Dla terenu oznaczonego symbolem **KK** ustala się:

- 1) przeznaczenie terenu na urządzenia kolejowe wraz z infrastrukturą.

§ 23. Teren obiektów i urządzeń infrastruktury elektroenergetycznej

EE

1. Dla terenu oznaczonego symbolem **EE** ustala się:

- 1) przeznaczenie terenu na urządzenia infrastruktury (nastupowa lub obiektowa stacja transformatorowa).

§ 24. Teren wód powierzchniowych

WS

1. Dla terenu oznaczonego symbolem **WS** ustala się:

- 1) tereny wód powierzchniowych – istniejący rów melioracji podstawowej,
- 2) ustala się udrożnienie rowu,
- 3) ustala się zakaz zabudowy 7,0 m od krawędzi rowu,
- 4) należy zachowywać powierzchnie biologicznie czynne w pasie o szerokości co najmniej 7,0 m od linii rozgraniczającej terenu wód powierzchniowych.

Rozdział 5

PRZEPISY KOŃCOWE

**Skutki prawne planu w zakresie wartości
nieruchomości**

§ 25. Określa się stawkę procentową służącą naliczeniu opłaty, o której mowa w art. 36 ust. 3 ustawy, w wysokości 10% dla terenu MN oraz w wysokości 20% dla terenu MU.

Przepisy przejściowe i końcowe

§ 26. Do spraw z zakresu zagospodarowania przestrzennego wszczętych przed dniem wejścia

w życie planu a nie zakończonych decyzją ostateczną stosuje się ustalenia planu.

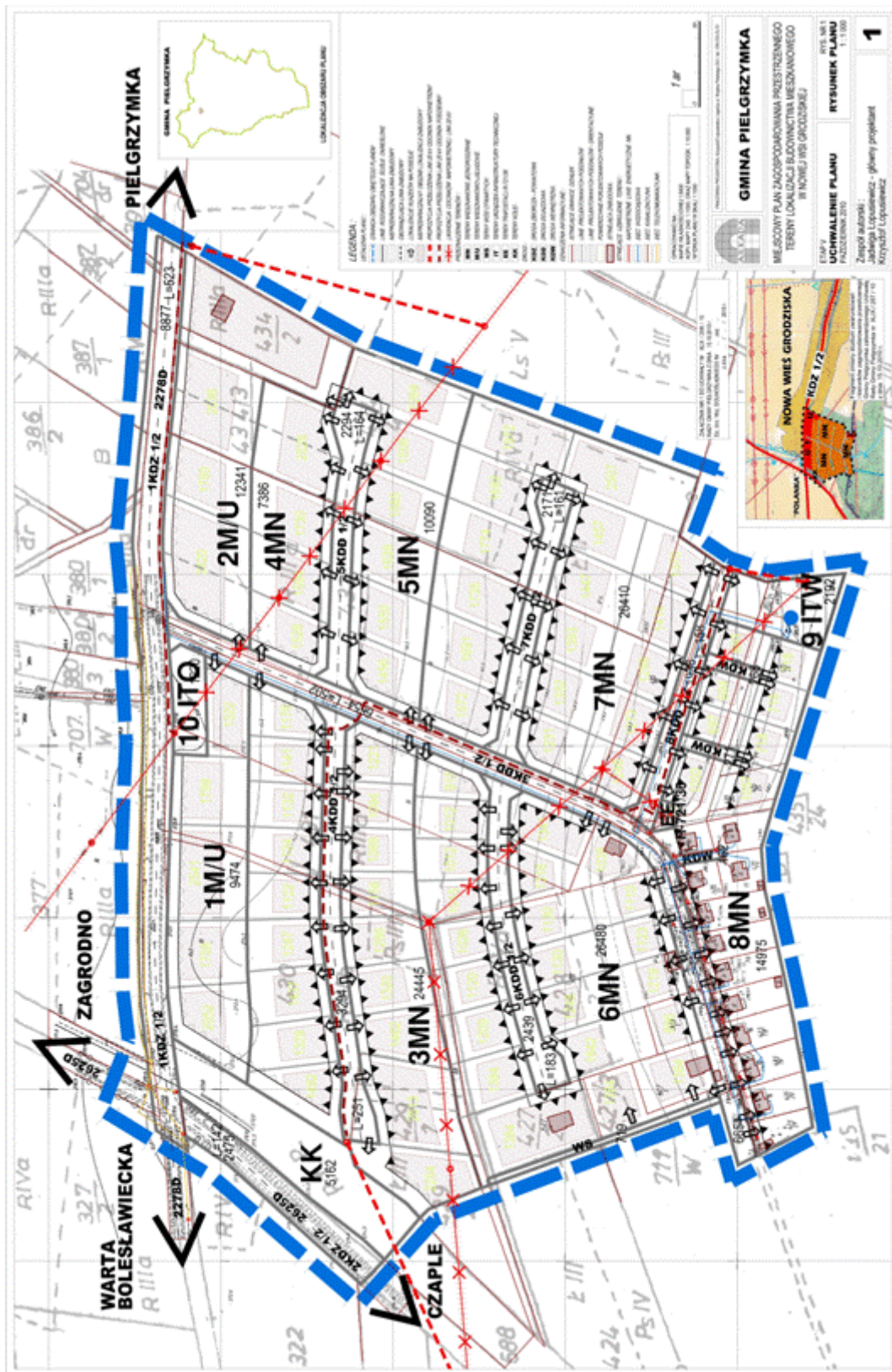
§ 27. Wykonanie uchwały powierza się Wójtowi Gminy Pielgrzymka.

§ 28. Uchwała podlega publikacji na stronie internetowej Urzędu Gminy Pielgrzymka.

§ 29. Uchwała wchodzi w życie po upływie 30 dni od dnia jej ogłoszenia w Dzienniku Urzędowym Województwa Dolnośląskiego.

Przewodniczący Rady Gminy:
Jan Paluch

Załącznik nr 1 do uchwały nr XLIX/
/258/10 Rady Gminy Pielgrzymka
z dnia 15 października 2010 r.



**Załącznik nr 2 do uchwały nr XLIX/
/258/10 Rady Gminy Pielgrzymka
z dnia 15 października 2010 r.**

Rozstrzygnięcie o sposobie realizacji zapisanych w miejscowym planie zagospodarowania przestrzennego Gminy Pielgrzymka – tereny lokalizacji budownictwa mieszkaniowego we wsi Nowa Wieś Grodziska, inwestycji z zakresu infrastruktury technicznej, które należą do zadań własnych gminy oraz zasadach ich finansowania

Realizację zapisanych w miejscowym planie zagospodarowania przestrzennego Gminy Pielgrzymka – tereny lokalizacji budownictwa mieszkaniowego we wsi Nowa Wieś Grodziska, inwestycji z zakresu infrastruktury technicznej, które należą do zadań własnych gminy oraz zasadach ich finansowania, w zakresie budowy sieci kanalizacyjnej przewiduje się poprzez finansowanie ze środków gminy uzupełnianych środkami pomocowymi Unii Europejskiej, zgodnie z Planem Rozwoju Lokalnego Gminy Pielgrzymka.

Zgodnie z „Koncepcją programową kanalizacji sanitarnej dla Gminy Pielgrzymka” opracowaną w październiku 2007 r. przewiduje się budowę kanalizacji sanitarnej z przesyłem ścieków do miejscowości Pielgrzymka w dwóch wariantach lokalizacji oczyszczalni ścieków:

- budowie oczyszczalni ścieków w miejscowości Wojcieszyn w Gminie Pielgrzymka,
- budowie grupowej oczyszczalni ścieków w miejscowości Modlikowice w Gminie Zagrodno dla gmin Pielgrzymka i Zagrodno.

**Załącznik nr 3 do uchwały nr XLIX/
/258/10 Rady Gminy Pielgrzymka
z dnia 15 października 2010 r.**

Rozstrzygnięcie dot. sposobu rozpatrzenia uwag zgłoszonych do projektu planu

1. 1. Stwierdza się zgodność miejscowego planu zagospodarowania przestrzennego Gminy Pielgrzymka – tereny lokalizacji budownictwa mieszkaniowego we wsi Nowa Wieś Grodziska z ustaleniami „Studium uwarunkowań i kierunków zagospodarowania przestrzennego gminy Pielgrzymka” uchwalonego uchwałą Nr VI/32/99 Rady Gminy Pielgrzymka z dnia 23 marca 1999 r. roku, zmienionego uchwałą nr XX/98/08 Rady Gminy Pielgrzymka z dnia 27 czerwca 2008 r. dla obszaru wsi Proboszczów, zmienionego uchwałą nr XLIX/259/10 Rady Gminy Pielgrzymka z dnia 15 października 2010r., dla części terenu położonego we wsi Nowa Wieś Grodziska.

2. Po wyłożeniu miejscowego planu zagospodarowania przestrzennego Gminy Pielgrzymka – tereny lokalizacji budownictwa mieszkaniowego we wsi Nowa Wieś Grodziska do publicznego wglądu od 15 lutego 2010 r. do 8 marca 2010 r. – w okresie ustawowo określonych 14 dni od dnia zakończenia wyłożenia planu tj. do dnia 23 marca 2010 r. – nie wniesiono żadnej uwagi do projektu planu.

4033

**UCHWAŁA NR XLIX/259/10
RADY GMINY PIELGRZYMKA**

z dnia 15 października 2010 r.

w sprawie uchwalenia miejscowego planu zagospodarowania przestrzennego gminy Pielgrzymka – dla części obrębu geodezyjnego Czaple przeznaczanego pod rozbudowę kopalni kruszywa naturalnego „Czaple II”

Na podstawie: art. 7 ust. 1 pkt. 1 i art. 18 ust. 2 pkt. 5 ustawy z dnia 8 marca 1990 r. o samorządzie gminnym (t.j. Dz. U. z 2001 r. Nr 142, poz. 1591, z 2002 r. Nr 23, poz. 220, Nr 62, poz. 558, Nr 113, poz. 984, Nr 153, poz. 1271, Nr 214, poz. 1806, z 2003 r. Nr 80, poz. 717, Nr 162, poz. 1568, z 2004 r. Nr 102, poz. 1055, Nr 116, poz. 1203, Nr 167, poz. 1759, z 2005 r. Nr 172, poz. 1441 Nr 175, poz. 1457, z 2006 r. Nr 17, poz. 128, Nr 181,

poz. 1337, z 2007 r. Nr 48, poz. 327, Nr 138, poz. 974, Nr 173, poz. 1218, z 2008 r. Nr 180, poz. 1111, Nr 223, poz. 1458, z 2009 r. Nr 52, poz. 420, Nr 157, poz. 1241, z 2010 r. Nr 28, poz. 142 i 146, Nr 40, poz. 230, Nr 106, poz. 675), art. 20 ust. 1 ustawy z dnia 27 marca 2003 r. o planowaniu i zagospodarowaniu przestrzennym (Dz. U. z 2003 r. Nr 80, poz. 717, z 2004 r. Nr 6, poz. 41, Nr 141, poz. 1492, z 2005 r. Nr 113,

poz. 954, Nr 130, poz. 1087, z 2006 r. Nr 45, poz. 319, Nr 225, poz. 1635, z 2008 r. Nr 123, poz. 803, Nr 199, poz. 1227, Nr 201, poz. 1237, Nr 220, poz. 1413, z 2010 r. Nr 24, poz. 124, Nr 75, poz. 474, Nr 106, poz. 675, Nr 119, poz. 804, Nr 130, poz. 871, Nr 149, poz. 996, Nr 155, poz. 1043), w związku z uchwałą Rady Gminy Pielgrzymka Nr XI/63/07 z dnia 26 października 2007 r. o przystąpieniu do sporządzenia miejscowego planu zagospodarowania przestrzennego gminy Pielgrzymka – dla części obrębu geodezyjnego Czaple, uchwała się **miejscowy plan zagospodarowania przestrzennego gminy Pielgrzymka – dla części obrębu geodezyjnego Czaple przeznaczony pod rozbudowę kopalni kruszywa naturalnego „Czaple II”**, zwany dalej planem.

Rozdział 1

Przedmiot i zakres ustaleń planu

§ 1. 1. Plan obejmuje następujący obszar:

- 1) **Teren gminy Pielgrzymka** – dla części obrębu geodezyjnego Czaple przeznaczony pod rozbudowę kopalni kruszywa naturalnego „Czaple II”. W terenie górniczym zawarty jest istniejący i projektowany obszar górniczy.-
- 2) Teren przeznaczony pod niewielkie powierzchnioowo dolesienia w rejonie wsi Czaple.
- 3) Teren przeznaczony pod zabudowę zagrodową i usługową oraz poszerzenie istniejącego cmentarza w obszarze osiedleńczym wsi Czaple.
- 4) Granicę obszaru objętego uchwałą pokazano na rysunku planu (załącznik nr 1).
- 5) Granice obszaru górniczego wykroczą nieznacznie (5–15m) poza granice udokumentowanego złoża i obejmą również obszar gdzie prowadzone będą prace związane ze zdejmowaniem i tymczasowym składowaniem nadkładu. Na całej długości granice obszaru i terenu górniczego znajdować się będą w obrębie granic własności użytkownika złoża.
- 6) Granica obszaru górniczego i terenu górniczego jest wspólna.
- 7) **Powierzchnia złoża wynosi 33,52 ha.**
- 8) **Powierzchnia obszaru i terenu górniczego wynosi 38,01ha.** Zasoby przemysłowe 15 061,00 tys. Mg. Zasoby operatywne (pomniejszone o przewidywane straty złożowe) 13 187, 77 tys. Mg

§ 2. 1. Integralnymi częściami uchwały są :

- 1) **załącznik nr 1** – rysunek planu w skali 1:2000,
- 2) **załącznik nr 2** – „Rozstrzygnięcie w sprawie rozpatrzenia uwag złożonych do projektu planu”
- 3) **załącznik nr 3** – „Sposób realizacji, zapisanych w planie, inwestycji z zakresu infrastruktury technicznej, które należą do zadań własnych gminy oraz zasady ich finansowania”

2. Załączniki nr 2 i 3, o których mowa w ust. 1, nie są ustaleniami planu.

3. Obszar i zakres opracowania planu są zgodne z uchwałą nr XI/63/07 z dnia 26 października 2007r. o przystąpieniu do sporządzenia miejscowego planu zagospodarowania przestrzennego gminy Pielgrzymka – dla części obrębu geodezyjnego Czaple, oraz z nr XI/62/07 z dnia 26 października 2007 r. w sprawie przystąpienia do opraco-

wania zmiany studium uwarunkowań i kierunków zagospodarowania przestrzennego gminy Pielgrzymka – dla części obrębu geodezyjnego Czaple.

§ 3. 1. Zakres opracowania planu obejmuje następującą problematykę określoną w art. 15 ust. 2 ustawy, a mianowicie:

- 1) określenie przeznaczenia terenów oraz linii rozgraniczających tereny o różnym przeznaczeniu;
- 2) zasady ochrony i kształtowania ładu przestrzennego;
- 3) zasady ochrony środowiska, przyrody i krajobrazu kulturowego;
- 4) zasady ochrony dziedzictwa kulturowego i zabytków oraz dóbr kultury współczesnej;
- 5) wymagania wynikające z potrzeb kształtowania przestrzeni publicznych;
- 6) parametry i wskaźniki kształtowania zabudowy oraz zagospodarowania terenu, w tym: linie zabudowy, gabaryty obiektów i wskaźniki intensywności zabudowy;
- 7) granice i sposoby zagospodarowania terenów lub obiektów podlegających ochronie, ustalonych na podstawie odrębnych przepisów, w tym terenów górniczych oraz zagrożonych osuwaniem się mas ziemnych;
- 8) szczegółowe zasady i warunki scalania i podziału nieruchomości objętych planem miejscowym;
- 9) szczególne warunki zagospodarowania terenów oraz ograniczenia w ich użytkowaniu, w tym zakaz zabudowy;
- 10) zasady modernizacji, rozbudowy i budowy systemów komunikacji i infrastruktury technicznej;
- 11) sposób i termin tymczasowego zagospodarowania, urządzania i użytkowania terenów;
- 12) stawki procentowe, na podstawie których ustala się opłatę, o której mowa w art. 36 ust. 4 ustawy.

Rozdział 2

Przepisy ogólne

§ 4. Ilekroć w niniejszej uchwale jest mowa o:

- 1) **ustawie** – należy przez to rozumieć ustawę z dnia 27 marca 2003 r. o planowaniu i zagospodarowaniu przestrzennym,
- 2) **planie** – należy przez to rozumieć ustalenia planu, o którym mowa w § 1. niniejszej uchwały,
- 3) **uchwale** – należy przez to rozumieć niniejszą uchwałę Rady Gminy Pielgrzymka,
- 4) **przeznaczeniu podstawowym** – należy przez to rozumieć takie przeznaczenie, które powinno przeważać na obszarze w obrębie linii rozgraniczających, określone symbolem,
- 5) **przeznaczeniu dopuszczalnym** – należy przez to rozumieć rodzaje przeznaczenia inne niż podstawowe, które uzupełniają lub wzbogacają przeznaczenie podstawowe,
- 6) **przepisach szczególnych i odrębnych** – należy przez to rozumieć przepisy ustaw wraz z przepisami wykonawczymi,
- 7) **złożu** – należy przez to rozumieć naturalne nagromadzenie minerałów i skał, w których wy-

- dobywanie może przynieść korzyść gospodarczą,
- 8) **nadkładzie** – jest to warstwa gruntu nie będąca kopaliną, która należy zdjąć przez przystąpieniem do eksploatacji złoża,
 - 9) **terenie górniczym** – należy przez to rozumieć przestrzeń, objętą przewidywanymi wpływami robót górniczych określony w ustawie Prawo geologiczne i górnicze – t.j. z 2005 r. Dz. U. Nr 228, poz. 1947 z późn. zmianami,
 - 10) **obszarze górniczym** – należy przez to rozumieć przestrzeń, w granicach której przedsiębiorca jest uprawniony do wydobywania kopaliny objętej koncesją, określony w ustawie Prawo geologiczne i górnicze – t.j. z 2005 r. Dz. U. Nr 228, poz. 1947 z późn. zmianami,
 - 11) **filarze ochronnym** – należy przez to rozumieć pas terenu, w granicach którego ze względu na ochronę oznaczonych dóbr, wydobywanie kopaliny nie może być prowadzone, albo może być dozwolone tylko w sposób zapewniający ochronę tych dóbr – zgodnie z ustawą Prawo geologiczne i górnicze – t.j. z 2005 r. Dz. U. Nr 228, poz. 1947 z późn. zmianami,
 - 12) **projekcie zagospodarowania złoża** – należy przez to rozumieć projekt załączany do wniosku o udzielenie koncesji na wydobywanie kopaliny wymagany zgodnie z ustawą Prawo geologiczne i górnicze – t.j. z 2005 r. Dz. U. Nr 228, poz. 1947 z późn. zmianami, oraz w Rozporządzeniu Ministra Środowiska z dnia 27 czerwca 2005 r. w sprawie szczegółowych wymagań, jakim powinny odpowiadać projekty zagospodarowania złóż Dz. U. Nr 128, poz. 1074,
 - 13) **zakładzie górniczym** – należy przez to rozumieć wyodrębniony technicznie i organizacyjnie zespół środków służących przedsiębiorcy do bezpośredniego wydobywania kopaliny ze złoża, zgodnie z ustawą Prawo geologiczne i górnicze – t.j. z 2005 r. Dz. U. Nr 228, poz. 1947 z późn. zmianami,
 - 14) **planie ruchu zakładu górniczego** – należy przez to rozumieć plan sporządzany przez przedsiębiorcę każdego zakładu górniczego, określający szczegółowo przedsięwzięcia niezbędne w celu zapewnienia bezpieczeństwa powszechnego, bezpieczeństwa pożarowego, bezpieczeństwa i higieny pracy pracowników zakładu górniczego, prawidłowej i racjonalnej gospodarki złożem, ochrony środowiska wraz z obiektami budowlanymi, zapobiegania szkodom i ich naprawiania – zgodnie z ustawą Prawo geologiczne i górnicze – t.j. z 2005 r. Dz. U. Nr 228, poz. 1947 z późn. zmianami,
 - 15) **dokumentacji rekultywacyjnej** – należy przez to rozumieć dokumentację wynikającą z ustawy Prawo ochrony środowiska – t.j. z 2008 r. Dz. U. Nr 25, poz. 150 z późn. zmianami,
 - 16) **siedlisku przyrodniczym** – należy przez to rozumieć obszar określony w ustawie o ochronie przyrody, tj. obszar lądowy lub wodny, naturalny lub półnaturalny lub antropogeniczny wyodrębniony w oparciu o cechy geograficzne, abiotyczne i biotyczne określony w ustawie dnia 16 kwietnia 2004 r. o ochronie przyrody – t.j. z 2009 r. Dz. U. Nr 151, poz. 1220 z późn. zmianami.
- § 5.** W planie nie określa się:
- 1) zasad ochrony dóbr kultury współczesnej, ze względu na ich brak,
 - 2) granic i sposobów zagospodarowania terenów zagrożonych osuwaniem się mas ziemnych oraz terenów górniczych ze względu na brak występowania takich terenów.
- § 6.** Następujące oznaczenia graficzne są obowiązującymi ustaleniami planu:
- 1) granica obszaru opracowania,
 - 2) linie rozgraniczające tereny o różnym przeznaczeniu,
 - 3) literowe oznaczenia podstawowej funkcji terenu,
 - 4) korytarz infrastruktury technicznej dla istniejącej i planowanej napowietrznej linii elektroenergetycznej 20 kV.
- § 7. 1.** Na obszarze planu ustala się następujące rodzaje przeznaczenia terenów:
- 1) teren istniejącej powierzchniowej eksploatacji kruszywa, oznaczony symbolem **1PG (W)**, rekultywacji terenu **1PG** dotyczy wyłącznie pole eksploatacji, istniejący zakład przerobczy do zachowania,
 - 2) teren planowanej powierzchniowej eksploatacji kruszywa, oznaczony symbolem **2PG (W)**,
 - 3) teren lasów i zadrzewień śródpolnych oznaczony symbolem **ZL**,
 - 4) tereny docelowo rezerwowane pod planowaną powierzchniową eksploatację kruszywa – w strefie oznaczonej symbolem **3PG(R)**, **4PG(R)**, **5PG(R)**,
 - 5) teren usług oznaczony symbolem **U**,
 - 6) teren zabudowy zagrodowej oznaczony symbolem **RM**,
 - 7) teren poszerzenia istniejącego cmentarza oznaczony symbolem **ZC**,
 - 8) tereny komunikacji oznaczone symbolami **KDZ**, **KDL**, **KDD**, **KDW**,
 - 9) tereny infrastruktury (elektroenergetyka) oznaczone symbolem **E**.
2. Na każdym z terenów zakazuje się innego wykorzystania terenu, niż zgodny z przeznaczeniem podstawowym i dopuszczalnym, z zastrzeżeniem § 13.

Rozdział 3

Przepisy szczegółowe

Przeznaczenie i warunki zagospodarowania terenów

§ 8. 1. Ustala się teren przeznaczony pod eksploatację kruszywa naturalnego oznaczony na rysunku planu symbolami **1PG**, **2PG**, którego podstawowe przeznaczenie stanowi działalność związaną z wydobywaniem kruszywa naturalnego.

2. Ustala się teren docelowo rezerwowany pod planowaną powierzchniową eksploatację kruszywa oznaczony na rysunku planu symbolami **3PG(R)**, **4PG(R)**, **5PG(R)**, którego podstawowe przeznaczenie stanowi działalność związaną z wydobywaniem kruszywa naturalnego.

3. Teren **1PG** – obszar górniczy istniejącej kopalni kruszywa naturalnego „Czaple I” Ustala się użytkowanie bez zmian.

4. Teren **2PG** – projektowany obszar górniczy. Obszar ten częściowo obejmuje udokumentowane złoża „Bielanka” a w części po stronie północnej i wschodniej przebiega w odległości około 150 – 200 m od granic udokumentowanego złoża. Ustalony teren obejmuje: teren górniczy, obszar górniczy, tereny dróg dojazdowych wewnętrznych oraz teren pomocniczy, związany z eksploatacją.

5. Pomiędzy granicą obszaru górniczego a granicą terenu górniczego ustanawia się pas szerokości 6,0 m, na którym zlokalizowane będzie tymczasowe składowisko humusu.

6. Eksploatacja powinna być prowadzona na podstawie projektów zagospodarowania złoża oraz na podstawie planów ruchu zakładu górniczego, sporządzanych na poszczególne etapy eksploatacji.

7. Na obszarze złoża ustanawia się filar ochronny, mający na celu zabezpieczenie następujących obiektów:

a) drogi gminnej, oznaczonej na rysunku planu symbolem KDL, działki nr 571/1 dr, 570 dr, 582/2 dr, łączącej wieś Czaple ze wsią Nowa Wieś Grodziska – filar o szerokości 10 m licząc od krawędzi jezdni drogi gminnej.

8. Rekultywację należy wykonać w kierunku utworzenia zbiorników wodnych (stawów zarybieniowych) oraz wyznaczenia terenów zieleni ochronnej niskiej zgodnie z dokumentacją rekultywacyjną.

9. Przeznaczeniem dopuszczalnym na terenie **1PG, 2PG** jest możliwość lokalizacji obiektów administracyjno – socjalnych i magazynowych oraz urządzeń uszlachetniania kopalin i innych urządzeń towarzyszących wydobyciu kopalin np. wagi samochodowej.

10. Ustala się przebieg i lokalizację publicznej drogi gminnej oznaczonej na rysunku planu symbolem **KDL** – istniejąca droga gminna klasy lokalnej, jednojezdniowa, dwupasowa.

11. Ustala się szerokość pasa drogowego projektowanej drogi na 15,0 m w liniach rozgraniczających.

12. Ustala się szerokość jezdni 6,0 oraz szerokość poboczy 1,0 m.

13. Ustala się wykonanie obustronnych rowów odwadniających.

14. Ustala się teren przeznaczony pod zalesienia i zadrzewiania śródpolne bez możliwości zabudowy oznaczony symbolem **ZL**. Tereny **ZL** stanowią siedliska przyrodnicze.

15. Ustala się teren przeznaczony pod nieuciążliwe usługi (oświaty, handlu, sportu, rekreacji, rzemiosła nieuciążliwego) oznaczony symbolem **U**.

16. Minimalna powierzchnia nowo wydzielonej działki przeznaczonej pod usługę 2000 m².

17. Ustala się 1 mp na 50 m pow. użytkowej planowanego obiektu usługowego.

18. Ustala się 40 % powierzchni biologicznie czynne j na nowo wydzielonej działce.

19. Ustala się teren planowanej zabudowy zagrodowej jako uzupełnienie istniejącej zabudowy zagrodowej oznaczony symbolem **RM**.

20. Ustala się teren przeznaczony pod rozbudowę istniejącego cmentarza oznaczony symbolem **ZC**.

21. Wyznacza się 50 m strefę sanitarną od planowanego terenu cmentarza.

Zasady ochrony i kształtowania ładu przestrzennego

§ 9. Wprowadza się następujące zasady ochrony i kształtowania ładu przestrzennego:

- 1) Zagospodarowanie terenu, zlokalizowanego pomiędzy drogą gminną a planowaną kopalnią zielenią wysoką, zaleca się stosowanie gatunków rodzimych dostosowanych do warunków klimatyczno-glebowych.
- 2) Kształtowanie wyrobisk i zwałowisk w sposób umożliwiający ich przyszłe zagospodarowanie na cele rolne (wodno-zarybieniowe i zieleni ochronna niska).
- 3) Ustala się sukcesywną eksploatację i równoległe prowadzoną sukcesywną rekultywację terenu eksploatacji – w projekcie zagospodarowania złoża zostaną określone poszczególne etapy eksploatacji i kolejność rekultywacji wyeksploatowanych pól złoża.
- 4) Nadkład i nieużyteczne masy ziemne należy zagospodarować dla celów rekultywacji z zielenią ochronną niską w granicach terenu eksploatacji złoża.

Zasady ochrony środowiska, przyrody i krajobrazu kulturowego

§ 10.

Ustala się następujące zasady ochrony środowiska, przyrody i krajobrazu kulturowego:

- 1) uciążliwości dla środowiska, związane z eksploatacją kruszywa naturalnego, takie jak spaliny, zanieczyszczenie powietrza pyłami, hałas, promieniowanie czy wibracje nie mogą oddziaływać negatywnie na tereny sąsiednie i muszą się zamykać w granicach działek należących do przedsiębiorcy,
- 2) zmiany położenia zwierciadła wód gruntowych mogą odbywać się w obrębie terenu objętego planem,
- 3) teren objęty eksploatacją należy zabezpieczyć przed dostępem osób postronnych i oznakować,
- 4) odpady powstające w związku z prowadzoną eksploatacją kruszywa naturalnego należy magazynować w specjalnie wyznaczonym miejscu i zagospodarować zgodnie z wymogami ustawy z dnia 27 kwietnia 2001 r. o odpadach,
- 5) ustala się, że masy ziemne powstające w wyniku eksploatacji kruszywa naturalnego ze złoża (wydobywane, usuwane, przemieszczane i gromadzone) wraz z jego przemieszczaniem, nie są odpadami w rozumieniu ustawy z dnia 27 kwietnia 2001 r. o odpadach, warunki i sposób ich zagospodarowania określone są w dokumentacji zakładu górniczego (projekcie zagospodarowania złoża, projekcie rekultywacji, planie ruchu zakładu górniczego),
- 6) na terenie objętym planem obowiązuje zakaz składowania i magazynowania odpadów in-

- nych niż odpady powstające w związku z prowadzona eksploatacją kruszywa naturalnego,
- 7) zakazuje się odprowadzania nieczystości płynnych do gruntu,
 - 8) zdejmowany sukcesywnie nadkład należy gromadzić na tymczasowych zwałowiskach a następnie wykorzystać do łagodzenia skarp końcowych i rekultywacji,
 - 9) dopuszcza się wykorzystanie do celów rekultywacji mas ziemnych przywożonych z poza obszaru eksploatacji, pod warunkiem ich przydatności i spełnienia przepisów odrębnych i szczególnych,
 - 10) skarpy wyrobiska zabezpieczyć przed osuwaniem, zachowując odpowiedni kąt nachylenia, zgodny z projektem zagospodarowania złoża,
 - 11) w ramach rekultywacji biologicznej stref zboczowych wprowadzić wysiew roślin pionierskich i odpowiednie nawożenie – kierunek niska zieleni ochronna,
 - 12) docelowo wprowadzić na skarpach roślinność dostosowaną do siedliska przyrodniczego z przewagą gatunków rodzimych,
 - 13) zbiorniki wodne przystosować docelowo do gospodarki rybackiej,
 - 14) wody deszczowe wprowadzić w grunt systemem niezorganizowanym,
 - 15) ścieki socjalno-bytowe gromadzić w szczelnym zbiorniku bezodpływowym i wywozić w miarę potrzeby. Jakość ścieków uzgodnić z eksploatatorem oczyszczalni, do której ścieki będą wywożone,
 - 16) eksploatację złoża należy prowadzić na podstawie ważnej koncesji na wydobycie kopaliny oraz zgodnie z projektem zagospodarowania złoża,
 - 17) rekultywację terenu kopalni, na którym zakończono proces eksploatacji kruszyw należy rozpocząć niezwłocznie,
 - 18) ustala się wodno-zarybieniowy kierunek rekultywacji lub wodno – rolny kierunek rekultywacji terenów pokopalnianych na terenie objętym planem z niską zielenią ochronną,
 - 19) w przypadku kolizji realizowanej inwestycji z siecią drenarską należy opracować dokumentację przebudowy istniejącego systemu drenarskiego w sposób zapewniający sprawne jego działanie. Dokumentację należy uzgodnić z właściwym terenowo organem ds. melioracji wodnych, a następnie dokonać przebudowy istniejącej sieci, pod nadzorem inspektora z uprawnieniami w zakresie melioracji wodnych. Parametry rowów melioracyjnych należy tak zaprojektować, aby nie następowało zalanie i podtapianie lasu sąsiadującego z obszarem planu,
 - 20) wszelkie uciążliwości związane z planowaną działalnością wydobywczą nie mogą przekraczać dopuszczalnych norm; należy przyjąć rozwiązania technologiczne i infrastrukturalne chroniące przed emisją zanieczyszczeń i hałasu w stopniu zapewniającym oddziaływanie inwestycji jedynie w granicach terenu, do którego inwestor ma tytuł prawny,
 - 21) należy zabezpieczyć wyrobisko przed niekontrolowanym użytkowaniem – składowaniem odpadów, wylewaniem nieczystości,
 - 22) ruch pojazdów obsługujących wyrobisko należy skierować na drogi omijające tereny zabudowane sąsiadujących wsi Czaple i Nowa Wieś Grodziska,
 - 23) należy zrealizować od południa pas zieleni ochronnej pomiędzy wyrobiskiem a terenem zabudowy wsi Czaple o szerokości 10,0 m,
 - 24) w obrębie terenów zainwestowanych, służących obsłudze wyrobiska, wszelkie powierzchnie niezabudowane i nieutwardzone winny stanowić powierzchnię biologicznie czynną,
 - 25) tereny narażone na zanieczyszczenia należy utwardzić i uszczelnić oraz wyposażyć w systemy kanalizacyjne,
 - 26) ścieki bytowe i przemysłowe, po ich podczyszczeniu do dopuszczalnych wartości zanieczyszczeń na urządzeniach własnych inwestora i na jego własnym terenie, należy odprowadzić do gminnej sieci kanalizacji sanitarnej, a do czasu jej realizacji i uruchomienia, dopuszcza się stosowanie indywidualnych oczyszczalni lub zbiorników na zasadach określonych w przepisach odrębnych,
 - 27) do celów grzewczych należy stosować paliwa proekologiczne i urządzenia o wysokiej sprawności i niskim stopniu emisji zanieczyszczeń,
 - 28) przed rozpoczęciem prac ziemnych pokrywą glebową należy złożyć w przyzmy i wykorzystać na innych terenach, np. wymagających rekultywacji,
 - 29) teren po zakończeniu eksploatacji winien zostać zrehabilitowany w kierunku niskiej zieleni izolacyjnej oraz wodno-zarybieniowym, zgodnie z decyzją właściwego organu administracji,
 - 30) ochronę krajobrazu kulturowego należy zapewnić poprzez zrehabilitowanie terenu po zakończeniu eksploatacji.
- ### Zasady ochrony dziedzictwa kulturowego i zabytków
- § 11. 1.** Ustala się następujące zasady ochrony dziedzictwa kulturowego i zabytków:
- 1) prace ziemne na terenie pod eksploatacją kruszywa naturalnego oznaczonym na rysunku planu symbolem **2PG** nie wymagają nadzoru archeologiczno-konserwatorskiego.
 2. Osoby prowadzące roboty budowlane lub ziemne w razie odkrycia przedmiotu, co do którego istnieje przypuszczenie, że jest on zabytkiem, zobowiązane są:
 - 1) wstrzymać wszelkie roboty mogące uszkodzić lub zniszczyć odkryty przedmiot,
 - 2) zabezpieczyć ten przedmiot i miejsce jego odkrycia przy użyciu dostępnych środków,
 - 3) niezwłocznie zawiadomić Wojewódzkiego Konserwatora Zabytków, a jeśli to nie jest możliwe, zawiadomić Wójta Gminy Pielgrzymka,
 - 4) istniejące stanowisko archeologiczne na terenach rolnych nie podlega eksploracji.

Wymagania wynikające z potrzeb kształtowania przestrzeni publicznych

§ 12. 1. Oświetlenie terenów i obiektów nie może powodować pogorszenia warunków użytkowania dróg i linii kolejowej, położonych w sąsiedztwie.

2. Zabrania się umieszczania reklam:

- 1) w pasach drogowych,
- 2) na pniach drzew,
- 3) w odległości mniejszej niż 10,00 m od granicy obszaru kolejowego,
- 4) w miejscach i w sposób utrudniający czytelność informacji drogowych.

3. Zakazuje się stosowania pełnych ogrodzeń w rejonie skrzyżowań dróg oraz przejazdów kolejowych.

4. Parametry i wskaźniki kształtowania zabudowy oraz zagospodarowania terenu określają ustalenia szczegółowe.

Parametry i wskaźniki kształtowania zabudowy oraz zagospodarowania terenu

§ 13. 1. Ustala się następujące parametry i wskaźniki kształtowania zabudowy oraz zagospodarowania terenu:

- 1) nie zachodzi potrzeba wyznaczania nieprzekraczalnych lub obowiązujących linii zabudowy a także wskaźników dotyczących zagospodarowania terenu.
- 2) tereny przeznaczone w planie pod zabudowę obiektami kubaturowymi stanowią kontynuację istniejących form zabudowy.

Warunki i zasady obsługi w zakresie komunikacji

§ 14. 1. Obsługę komunikacyjną obszaru planu stanowić będą:

- 1) istniejąca publiczna droga powiatowa – położona poza obszarem planu, przy zachodniej granicy planu, oznaczona symbolem **KDZ**,
- 2) droga gminna utwardzona, oznaczona symbolem **KDL**,
- 3) drogi wewnętrzne – istniejące i projektowane, oznaczone symbolem **KDW**.

2. Dopuszcza się wywóz urobku z kopalni poprzez wykorzystanie linii kolejowej położonej poza obszarem planu, przy północnej granicy planu.

3. Miejsca postojowe należy zapewnić w granicach terenu inwestycji w ilości odpowiedniej do potrzeb:

- 1) min. 10 miejsc postojowych dla potrzeb eksploatacji kruszywa dla samochodów transportu technologicznego na terenie **1PG** lub na terenie **2PG**,
- 2) po zakończeniu eksploatacji kruszywa – min. 5 miejsc postojowych na terenie **1PG**.

4. Zakazuje się lokalizacji miejsc postojowych dostępnych bezpośrednio z dróg publicznych.

Szczegółowe zasady i warunki scalania i podziału nieruchomości

§ 15. 1. Scalanie i podziały działek, winny być dokonywane przy zachowaniu następujących warunków:

- 1) dopuszcza się podziały i scalania terenów przylegających do dróg publicznych dla regulacji istniejących pasów drogowych,

- 2) szerokość wydzielanych dróg dojazdowych winna być dostosowana do wymagań wynikających z przewidywanego ruchu pojazdów, zgodnie z przepisami budowlanymi, a w szczególności ochrony przeciwpożarowej,
- 3) obowiązuje kąt położenia nowych granic działek w stosunku do pasa drogowego w przedziale od 70 do 120 stopni.

2. Wprowadza się następujące zasady podziału nieruchomości:

- 1) dopuszcza się podział i scalanie nieruchomości dla terenu 1PG – po zakończonej rekultywacji, zgodnie z przepisami szczególnymi i odrębnymi, zgodnie z przyjętym kierunkiem rekultywacji.

Szczegółne warunki zagospodarowania terenów oraz ograniczenia w ich użytkowaniu, w tym zakaz zabudowy

§ 16. Szczegółne warunki zagospodarowania terenów, ograniczenia w ich użytkowaniu oraz – w niektórych wypadkach – szczegółowe wskaźniki kształtowania zagospodarowania ustalone zostały dla poszczególnych terenów w §8 uchwały.

Zasady modernizacji, rozbudowy i budowy systemów komunikacji i infrastruktury technicznej

§ 17. 1. Ustala się następujące zasady modernizacji, rozbudowy i budowy systemów komunikacji i infrastruktury technicznej:

- 1) zachowuje się dojazdową drogę gminną oznaczoną symbolem **KDL**,
- 2) zobowiązuje się przedsiębiorcę do zawarcia porozumienia z Gminą i ewentualnie innymi zarządcami dróg publicznych w sprawie utrzymania nawierzchni dróg w odpowiednim stanie technicznym – szczegóły należy zawrzeć w porozumieniu,
- 3) ścieki socjalno-bytowe należy gromadzić w szczelnym zbiorniku bezodpływowym i wywozić w miarę potrzeby,
- 4) jakość ścieków uzgodnić z eksploatatorem oczyszczalni, do której ścieki będą wywożone,
- 5) ścieki opadowe należy zagospodarować zgodnie z przepisami ochrony środowiska,
- 6) zasilanie planowanego zainwestowania obszaru w energię elektryczną przewiduje się z istniejących i/lub projektowanych sieci i stacji stanowiących elektroenergetyczny system dystrybucyjny na warunkach określonych przez operatora tego systemu,
- 7) w przypadku wzrostu zapotrzebowania na energię dopuszcza się budowę nowej stacji transformatorowej na terenie objętym opracowaniem,
- 8) w przypadku poszerzenia terenu górniczego na teren obejmujący zasięgiem pasy terenu z ograniczeniami wzdłuż linii elektroenergetycznych należy uwzględnić ten fakt w projekcie zagospodarowania złoża oraz w planie ruchu zakładu górniczego ustanawiając m.in. filary ochronne i ograniczenia dla pracy maszyn oraz urządzeń dźwigowo-transportowych i załadowniczych,
- 9) EnergiaPro S.A. Oddział w Legnicy przewiduje prowadzenie prac remontowych i moderniza-

cyjnych istniejącego elektroenergetycznego systemu dystrybucyjnego. Dopuszcza się modernizację, rozbudowę i odbudowę istniejących elektroenergetycznych linii napowietrznych, napowietrzno-kablowych i kablowych, napowietrznych, wewnątrzowych i wbudowanych elektroenergetycznych stacji transformatorowych zabezpieczających potrzeby w zakresie zaopatrzenia w energię elektryczną planowanych kierunków rozwoju przedmiotu obszaru.

2. Należy zachować zagospodarowanie terenów wzdłuż przebiegu istniejących i planowanych elektroenergetycznych sieci przesyłowych i dystrybucyjnych w pasach o szerokości gwarantującej bezpieczną i zgodną z prawem eksploatację elementów tej sieci. Szerokość stref ochronnych powinna być zgodna z obowiązującymi przepisami.

3. Dla istniejących i planowanych elektroenergetycznych linii napowietrznych należy ustanowić pas technologiczny wzdłuż ich przebiegu o szerokości 10 m dla linii o napięciu 20 kV liczonej w poziomie od skrajnych przewodów.

4. W pasie technologicznym nie dopuszcza się zmiany istniejącego zagospodarowania i przeznaczenia tych terenów m.in. pod zabudowę mieszkaniową lub zagrodową, jak również przemysłową.

5. Planowane sieci elektroenergetyczne należy prowadzić wzdłuż układów komunikacyjnych to jest terenów ogólnie dostępnych dla prowadzenia infrastruktury technicznej. Dopuszcza się odstępstwo od wyżej wymienionych zasad po uzgodnieniu z właścicielem terenu i zarządcą sieci.

Sposób i termin tymczasowego zagospodarowania, urządzania i użytkowania terenów

§ 18. 1. Do czasu zrealizowania określonego w planie zagospodarowania terenu dopuszcza się dotychczasowe użytkowanie rolnicze.

2. Do czasu zrealizowania określonego w planie zagospodarowania terenu dopuszcza się dotychczasowe użytkowanie rolnicze.

Rozdział 4

Przepisy końcowe

§ 19. Ustala się stawkę służącą naliczaniu jednorazowych opłat, o jakich mowa w art. 36 ust. 4 ustawy, w wysokości 10%.

§ 20. 1. W przypadku zmiany definicji ustawowych lub nazw instytucji i organów, o których mowa w uchwale, odpowiednie ustalenia planu należy dostosować do zmienionych definicji ustawowych, wskaźników i normatywów lub nowych nazw instytucji i organów, co nie wymaga przeprowadzania procedury zmiany planu.

2. W przypadku zmiany numerów działek użytych w uchwale lub zmiany numerów policyjnych budynków lub posesji – odpowiednie ustalenia planu należy dostosować do zmienionej numeracji, co nie wymaga przeprowadzania procedury zmiany planu.

3. Użyte w uchwale określenia „przepisy prawa powszechnego” oznaczają przepisy prawne aktualne w czasie wykonywania uchwały.

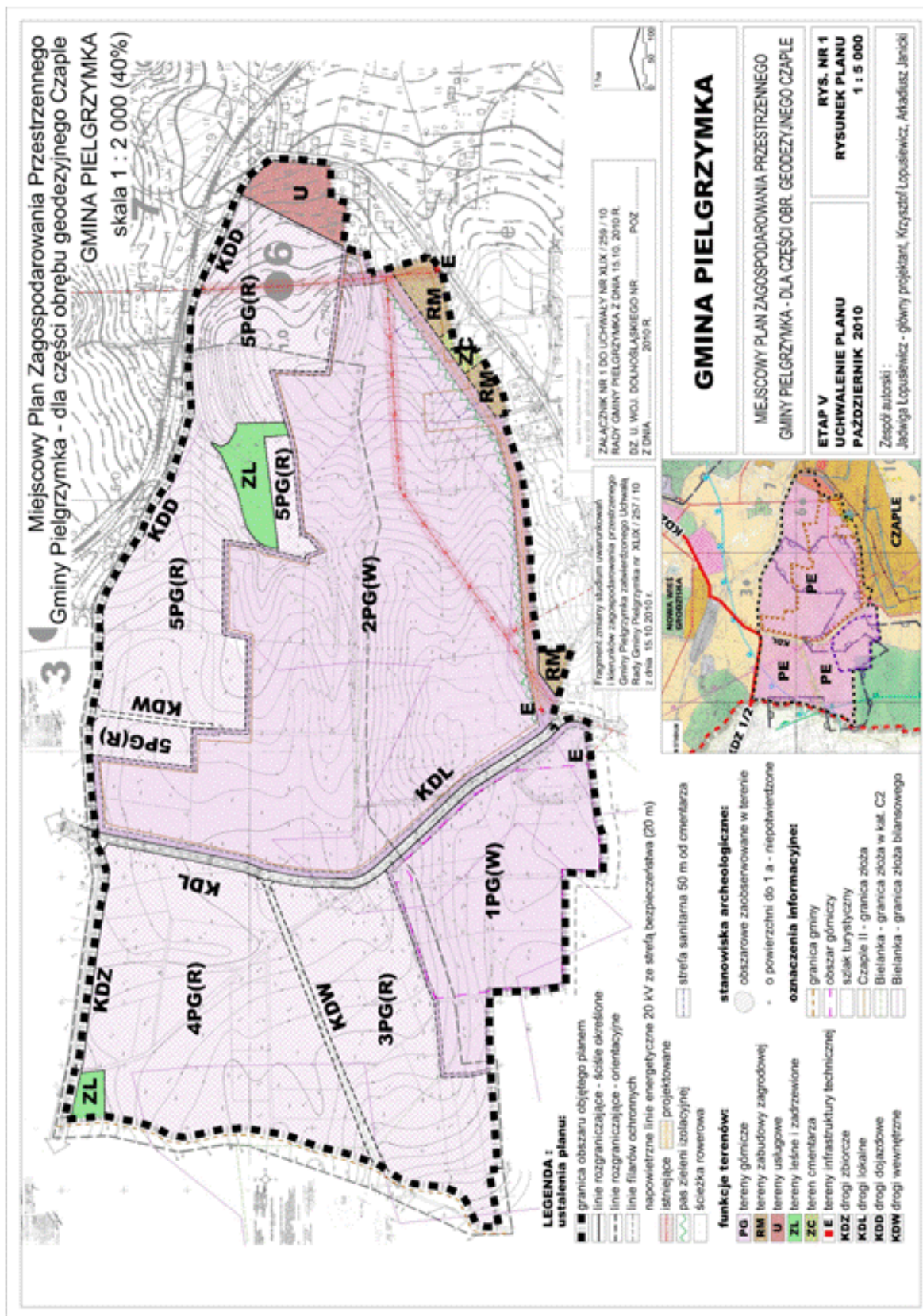
§ 21. Ustalenia zawarte w niniejszej uchwale wraz z załącznikiem graficznym nr 1 – rysunkiem planu stanowiącym integralną część uchwały oraz załącznikami nr 2 i 3, podlegają publikacji w Dzienniku Urzędowym Województwa Dolnośląskiego oraz publikacji na stronie internetowej Urzędu Gminy Pielgrzymka.

§ 22. Wykonanie uchwały powierza się Wójtowi Gminy Pielgrzymka.

§ 23. Uchwała wchodzi w życie po upływie 30 dni od ogłoszenia w Dzienniku Urzędowym Województwa Dolnośląskiego.

Przewodniczący Rady Gminy:
Jan Paluch

Załącznik nr 1 do uchwały nr XLIX/
/259/10 Rady Gminy Pielgrzymka
z dnia 15 października 2010 r.



**Załącznik nr 2 do uchwały nr XLIX/
/259/10 Rady Gminy Pielgrzymka
z dnia 15 października 2010 r.**

Rozstrzygnięcie dot. sposobu rozpatrzenia uwag zgłoszonych do projektu planu

1. 1. Stwierdza się zgodność miejscowego planu zagospodarowania przestrzennego gminy Pielgrzymka – dla części obrębu geodezyjnego Czaple przeznaczonego pod rozbudowę kopalni kruszywa naturalnego „Czaple II” z ustaleniami zmiany „Studium uwarunkowań i kierunków zagospodarowania przestrzennego Gminy Pielgrzymka”, uchwalonego uchwałą nr XLIX/257/10 Rady Gminy Pielgrzymka z dnia 15 października 2010 r.

2. Po wyłożeniu projektu miejscowego planu zagospodarowania przestrzennego gminy Pielgrzymka – dla części obrębu geodezyjnego Czaple przeznaczonego pod rozbudowę kopalni kruszywa naturalnego „Czaple II” do publicznego wglądu od 15 lutego 2010 roku do 8 marca 2010 roku - w okresie ustawowo określonych 14 dni od dnia zakończenia wyłożenia planu – nie wniesiono żadnej uwagi do projektu planu.

**Załącznik nr 3 do uchwały nr XLIX/
/259/10 Rady Gminy Pielgrzymka
z dnia 15 października 2010 r.**

Sposób realizacji inwestycji z zakresu infrastruktury technicznej ustalonych w planie oraz zasady ich finansowania

Na podstawie art. 20 ust. 1 ustawy z dnia 27 marca 2003 r. o planowaniu i zagospodarowaniu przestrzennym (Dz. U. Nr 80 poz. 717 z późn. zmianami), art. 7 ust. 1 pkt. 2 i 3 ustawy z dnia 8 marca 1990 r. o samorządzie gminnym (t.j. Dz. U. z 2001 r. Nr 142, poz. 1591 z późn. zmianami) i art. 111 ust. 1 i 2 ustawy z 30 czerwca 2005 r. o finansach publicznych (Dz. U. z 2005 r. Nr 249, poz. 2104 z późn. zmianami) Rada Gminy Pielgrzymka rozstrzyga, co następuje:

1. Zapisane w planie inwestycje z zakresu infrastruktury technicznej, które należą do zadań samorządu na obszarze objętym sporządzeniem miejscowego planu zagospodarowania przestrzennego gminy Pielgrzymka – dla części obrębu geodezyjnego Czaple przeznaczonego pod rozbudowę kopalni kruszywa naturalnego „Czaple II”, nie występują.

4034



WOJEWODA DOLNOŚLĄSKI
NK.II.BSZ2.0911-27/10

Wrocław, dnia 8 grudnia 2010 r.

ROZSTRZYgniĘCIE NADZORCZE

Na podstawie art. 91 ust. 1 ustawy z dnia 8 marca 1990 r. o samorządzie gminnym (tekst jednolity: Dz. U. z 2001 r. Nr 142, poz. 1591 ze zm.)

stwierdzam nieważność

§ 7 ust. 1 i 2 uchwały nr XLVIII/258/2010 Rady Miejskiej w Złotoryi z dnia 4 listopada 2010 r. w sprawie określenia szczegółowych zasad i trybu udzielania ulg w spłacie należności pieniężnych mających charakter cywilnoprawny przypadających Gminie Miejskiej Złotoryja oraz jego jednostkom organizacyjnym

UZASADNIENIE

Na sesji dnia 4 listopada 2010 r., działając na podstawie art. 59 ustawy z dnia 27 sierpnia 2009 r. o finansach publicznych (Dz. U. Nr 157, poz. 1240, ze zm.) oraz art. 18 ust. 2 pkt. 15 ustawy o samorządzie gminnym, Rada Miejska w Złotorzy podjęła uchwałę nr XLVIII/258/2010 w sprawie określenia szczegółowych zasad i trybu udzielania ulg w spłacie należności pieniężnych mających charakter cywilnoprawny przypadających Gminie Miejskiej Złotorzya oraz jego jednostkom organizacyjnym.

Uchwała ta wpłynęła do organu nadzoru w dniu 12 listopada 2010 r.

W trakcie postępowania organ nadzoru stwierdził, że podejmując § 7 ust. 1 i 2 przedmiotowej uchwały Rada przekroczyła kompetencję zawartą w art. 59 ust. 1, 2 i 3 ustawy finansach publicznych, czym naruszyła art. 7 Konstytucji Rzeczypospolitej Polskiej oraz art. 59 ust. 1, 2 i 3 ustawy o finansach publicznych.

Zgodnie z zasadą legalizmu, sformułowaną w art. 7 Konstytucji RP, zakres działania organów państwa musi opierać się na podstawie prawnej, a granice ich aktywności wyznaczają normy prawne określające kompetencje, zadania i tryb postępowania. Organy te mogą działać tylko w tych granicach. Wszelkie uchwały podejmowane przez radę gminy muszą nie tylko mieć umocowanie w obowiązujących przepisach prawa, ale też zapisy zawarte w uchwałach nie mogą przepisów tych naruszać (wyrok NSA z dnia 26 lutego 2010 r. sygn. akt II OSK 1966/2009).

Zgodnie z normą kompetencyjną, zawartą w art. 59 ust. 1, 2 i 3 ustawy o finansach publicznych „1. W przypadkach uzasadnionych ważnym interesem dłużnika lub interesem publicznym należności pieniężne mające charakter cywilnoprawny, przypadające jednostce samorządu terytorialnego lub jej jednostkom podległym, mogą być umarzone albo ich spłata może być odraczana lub rozkładana na raty, na zasadach określonych przez organ stanowiący jednostki samorządu terytorialnego, z zastrzeżeniem ust. 4 ustawy o finansach publicznych. 2. Organ stanowiący jednostki samorządu terytorialnego określa szczegółowe zasady, sposób i tryb udzielania ulg, o których mowa w ust. 1, warunki dopuszczalności pomocy publicznej w przypadkach, w których ulga stanowić będzie pomoc publiczną, oraz wskazuje organ lub osobę uprawnione do udzielania tych ulg.”. Może on również, w drodze uchwały, postanowić o stosowaniu z urzędu ulg, o których mowa w art. 59 ust. 1 ustawy o finansach publicznych, w przypadku wystąpienia okoliczności wymienionych w art. 56 ust. 1 (art. 59 ust. 3 ustawy o finansach publicznych).

W trakcie postępowania nadzorczego organ nadzoru stwierdził, że w § 7 ust. 1 i 2 przedmiotowej uchwały w brzmieniu: „1. Kierownik jednostki przedstawia Burmistrzowi Miasta Złotorzya sprawozdanie dotyczące udzielonych ulg wg stanu na dzień 31 grudnia każdego roku kalendarzowego w terminie do 31 stycznia roku następnego. 2. Burmistrz Miasta Złotorzya w rocznym sprawozdaniu z wykonania budżetu przedstawia Radzie Miejskiej Złotorzya informację o udzielonych ulgach” Rada Miejska w Złotorzy przekroczyła kompetencje zawarte w art. art. 59 ust. 1, 2 i 3 ustawy o finansach publicznych, gdyż z powyższego upoważnienia ustawowego nie wynika możliwość nakładania na organ wykonawczy, ani na kierowników podległych mu jednostek organizacyjnych, obowiązków sprawozdawczych. Zakres spraw przekazanych przez ustawodawcę do regulacji przez Radę dotyczy określenia szczegółowych zasad, sposobu i trybu umarzania należności cywilnoprawnych. Natomiast w zakresie tym nie mieści się określanie obowiązków sprawozdawczych.

Rada Miejska w Złotorzy otrzymała od ustawodawcy szczegółowo określoną kompetencję, na podstawie której powinna była ustanowić określone normy prawne rangi prawa miejscowego. Tymczasem Rada w § 7 ust. 1 i 2 uchwały nr XLVIII/258/2010 z dnia 4 listopada 2010 r. przekroczyła normę kompetencyjną stanowiąc w zakresie nie objętym przepisem kompetencyjnym, dokonując jednocześnie nieuprawnionej modyfikacji aktu prawnego wyższego rangą.

Mając na uwadze powyższe, stwierdzam jak na wstępie.

Zgodnie z art. 92 ust. 1 ustawy o samorządzie gminnym, stwierdzenie przez organ nadzoru nieważności uchwały organu gminy wstrzymuje jej wykonanie z mocy prawa w zakresie objętym stwierdzeniem nieważności, z dniem doręczenia rozstrzygnięcia nadzorczego.

Na podstawie art. 98 ust. 1 ustawy o samorządzie gminnym, w związku z art. 54 § 1 ustawy z dnia 30 sierpnia 2002 r. Prawo o postępowaniu przed sądami administracyjnymi (Dz. U. nr 153 poz. 1270 z późn. zm.) niniejsze rozstrzygnięcie może być zaskarżone do Wojewódzkiego Sądu Administracyjnego we Wrocławiu, za pośrednictwem Wojewody Dolnośląskiego, w terminie 30 dni od dnia jego doręczenia.

Do złożenia skargi na rozstrzygnięcie organu nadzorczego, dotyczące uchwały rady gminy, doręczono po upływie kadencji rady, uprawniona jest rada gminy następnej kadencji w terminie 30 dni od dnia wyboru przewodniczącego rady (art. 98 ust. 3a ustawy o samorządzie gminnym).

Wicewojewoda Dolnośląski:
Ilona Antoniszyn-Klik

4035



WOJEWODA DOLNOŚLĄSKI
NK.II.LF.0911-24/10

Wrocław, dnia 8 grudnia 2010 r.

ROZSTRZYGNIĘCIE NADZORCZE

Na podstawie art. 91 ust. 1 ustawy z dnia 8 marca 1990 r. o samorządzie gminnym (tekst jedn. Dz. U. z 2001 r. Nr 142, poz. 1591 z późn. zm.) Wojewoda Dolnośląski – organ nadzoru nad jednostkami samorządu terytorialnego

stwierdza nieważność

§ 3 pkt 3, pkt 4 uchwały nr LVI/1715/10 Rady Miejskiej Wrocławia z dnia 4 listopada 2010 r. w sprawie określenia trybu i sposobu powoływania i odwoływania członków Zespołu Interdyscyplinarnego ds. Przeciwdziałania Przemocy w rodzinie oraz szczegółowych warunków jego funkcjonowania.

Uzasadnienie

Na sesji w dniu 4 listopada 2010 r. Rada Miejska Wrocławia podjęła uchwałę nr LVI/1715/10 w sprawie określenia trybu i sposobu powoływania i odwoływania członków Zespołu Interdyscyplinarnego ds. Przeciwdziałania Przemocy w rodzinie oraz szczegółowych warunków jego funkcjonowania.

Uchwała wpłynęła do Organu nadzoru w dniu 12 listopada 2010 r.

W toku postępowania nadzorczego stwierdzono, że § 3 pkt 3, pkt 4 uchwały zostały podjęte z istotnym naruszeniem art. 9a ust. 15 ustawy z dnia 29 lipca 2005 r. o przeciwdziałaniu przemocy w rodzinie (Dz. U. z 2005 r. Nr 180, poz. 1492 z późn. zm.) – zwanej dalej „ustawą”. Zgodnie z brzmieniem tego przepisu ustawy, rada gminy określi, w drodze uchwały, tryb i sposób powoływania i odwoływania członków zespołu interdyscyplinarnego oraz szczegółowe warunki jego funkcjonowania.

Z analizy pojęć użytych przez ustawodawcę wynika, że uchwała podjęta na podstawie powołanej normy kompetencyjnej ma za zadanie unormować procedurę powoływania w skład zespołu interdyscyplinarnego, tak bowiem należy interpretować pojęcia „trybu i sposobu” powoływania i odwoływania jego członków. Należy przy tym zwrócić uwagę, że o możliwości uczestniczenia w pracach zespołu rozstrzygnął ustawodawca w art. 9a ust. 3 i 4 ustawy. Zastrzegł on konieczność powoływania w skład zespołu przedstawicieli określonych podmiotów, to jest jednostek organizacyjnych pomocy społecznej, gminnej komisji rozwiązywania problemów alkoholowych, Policji, oświaty, ochrony zdrowia, organizacji pozarządowych a także kuratorów sądowych. Z art. 9a ust. 5 ustawy wynika, że w skład zespołu mogą również wchodzić prokuratorzy oraz przedstawiciele podmiotów innych niż określone w ust. 3, działających na rzecz przeciwdziałania przemocy w rodzinie.

Jeśli chodzi natomiast o szczegółowe warunki jego funkcjonowania, należy przyjąć, że uchwała rady gminy ma doprecyzować regulacje ustawowe, zawarte w art. 9a ust. 7, ust. 10–14, a więc określać, w jaki sposób zespół będzie pracował. Adresatami tych norm mają być członkowie zespołu i ewentualni uczestnicy postępowań prowadzonych przez zespół w toku realizacji powierzonych mu zadań. Warto przy tym zwrócić uwagę, że przepis art. 9a ust. 9 ustawy obowiązek zapewnienia obsługi organizacyjno-technicznej zespołu interdyscyplinarnego nakłada na ośrodek pomocy społecznej, czym w zasadzie wyczerpuje tę problematykę.

Paragraf 3 uchwały określa przesłanki odwołania członków zespołu interdyscyplinarnego stanowiąc, że „Prezydent Wrocławia odwołuje członka Zespołu przed upływem kadencji: 1) na jego pisemny wniosek, 2) na pisemny wniosek podmiotu, którego jest on przedstawicielem, 3) na pisemny wniosek przewodniczącego Zespołu w uzasadnionych przypadkach, 4) w przypadku skazania członka Zespołu prawomocnym wyrokiem za przestępstwo umyślne lub umyślne przestępstwo skarbowe.”

Ze wskazanych już wyżej przepisów art. 9a ust. 3, 4 i 5 ustawy można wywnioskować, że warunkiem uczestnictwa w pracach zespołu jest fakt bycia przedstawicielem określonego podmiotu lub też pełnienia określonej funkcji. Na reprezentację tego podmiotu składa się zarówno fakt wyznaczenia określonej już osoby do prac w zespole przez kierującego jednostką czy też organ organizacji, jak również zgoda osoby wyznaczonej. Stąd umieszczenie w uchwale takich norm, jak te wynikające z § 3 pkt 1 i pkt 2 uchwały nie może mieć charakteru istotnego naruszenia obowiązujących przepisów prawa. Faktycznie bowiem Rada Miejska rozstrzygnęła wyłącznie o trybie odwoływania członków zespołu w okolicznościach, gdy skład

zespołu nie byłby zgodny z przepisami ustawy. Już jednak wobec pozostałych dwóch przesłanek nie można zająć podobnego stanowiska. Zwrócić należy uwagę, że przesłanka określona w § 3 pkt 3 uchwały ma charakter niedookreślony i dopuszcza pewne elementy arbitralności w decydowaniu o odwołaniu danego członka ze składu Zespołu. Wskazane przepisy nie definiują bowiem użytego pojęcia „uzasadnionych przypadków” jako okoliczności czy podstaw odwołania, pozostawiając de facto, wyłączną decyzję w tym zakresie przewodniczącemu Zespołu. Odnosząc się zaś do treści § 3 pkt 4 uchwały, trzeba zauważyć, że ustawa nie zastrzega wobec członków gminnego zespołu interdyscyplinarnego wymogu braku karalności za przestępstwo umyślne lub umyślne przestępstwo skarbowe.

Jednocześnie ustawodawca nie upoważnił organu stanowiącego gminy do określenia wymagań wobec członków zespołu interdyscyplinarnego. Jak to już wskazano wyżej, rada gminy może uregulować wyłącznie tryb odwoływania członków zespołu, a więc procedurę pozbawienia członkostwa. Choć, jak to już zaznaczono wcześniej, w § 3 uchwały ustala się tryb odwoływania członków Zespołu, to faktycznie Rada Miejska Wrocławia zadecydowała, że osoba skazana prawomocnym wyrokiem za przestępstwo umyślne lub umyślne przestępstwo skarbowe nie może uczestniczyć w pracach zespołu, pozostawiając także przewodniczącemu Zespołu możliwość oceny co do dalszego udziału danego członka w pracach tego podmiotu i wnioskowania o jego odwołanie.

Zdaniem Wojewody Dolnośląskiego, działanie takie nie mieści się w ramach przekazanego Radzie upoważnienia, co w świetle art. 7 Konstytucji, zobowiązującego organy władzy publicznej do działania wyłącznie na podstawie i w granicach prawa, musi zostać uznane za istotne naruszenie prawa. Wyłącznie bowiem upoważnionym do kształtowania składu zespołu będzie Prezydent Wrocławia, co wynika wprost z art. 9a ust. 2 ustawy. Tym samym regulacja § 3 pkt 3 i pkt 4 uchwały wkracza w ustawową kompetencję organu wykonawczego.

Biorąc powyższe pod uwagę, orzeczono jak w sentencji.

Od niniejszego rozstrzygnięcia przysługuje skarga do Wojewódzkiego Sądu Administracyjnego we Wrocławiu złożona za pośrednictwem organu nadzoru w terminie 30 dni od jego doręczenia.

Zgodnie z art. 92 ustawy o samorządzie gminnym stwierdzenie przez organ nadzoru nieważności uchwały organu gminy wstrzymuje jej wykonanie z mocy prawa w zakresie objętym stwierdzeniem nieważności, z dniem doręczenia rozstrzygnięcia nadzorczego.

Ponadto, w świetle art. 98 ust. 3a ustawy o samorządzie gminnym do złożenia skargi na rozstrzygnięcie organu nadzorczego, dotyczące uchwały rady gminy, doręczone po upływie kadencji rady, uprawniona jest rada gminy następnej kadencji w terminie 30 dni od dnia wyboru przewodniczącego rady.

Wicewojewoda Dolnośląski:
Ilona Antoniszyn-Klik

4036



WOJEWODA DOLNOŚLĄSKI
NK.II.RB.0911-40/10

Wrocław, dnia 9 grudnia 2010 r.

ROZSTRZYGNIĘCIE NADZORCZE

Na podstawie art. 91 ust. 1 ustawy z dnia 8 marca 1990 r. o samorządzie gminnym (Dz. U. z 2001 r. Nr 142, poz. 1591 z późn. zm.)

stwierdzam nieważność

§ 1 ust. 1 pkt 2 lit. „a” tiret pierwsze we fragmencie: „przy czym dodatkowy 1% przyznaje się na okres 1 roku kalendarzowego za pozyskanie dodatkowych środków pozabudżetowych na rzecz kierowanej placówki”, tiret trzecie we fragmencie: „przy czym dodatkowy 1% przyznaje się na okres 1 roku kalendarzowego za pozyskanie dodatkowych środków pozabudżetowych na rzecz kierowanej placówki” i tiret czwarte we fragmencie: „przy czym dodatkowy 1% przyznaje się na okres 1 roku kalendarzowego za pozyskanie dodatkowych środków pozabudżetowych na rzecz kierowanej placówki” uchwały nr XLIX/316/2010 Rady Miejskiej w Ziębicach z dnia 29 października 2010 r. w sprawie zmiany uchwały w sprawie uchwalenia regulaminu wynagradzania nauczycieli w placówkach oświatowych, dla których organem prowadzącym jest gmina Ziębice.

Uzasadnienie

Na sesji w dniu 29 października 2010 r. Rada Miejska w Ziębicach podjęła m.in. uchwałę nr XLIX/316/2010 w sprawie zmiany uchwały w sprawie uchwalenia regulaminu wynagradzania nauczycieli w placówkach oświatowych, dla których organem prowadzącym jest gmina Ziębice.

Uchwała ta wpłynęła do Organu Nadzoru w dniu 10 listopada 2010 r..

W toku badania legalności uchwały nr XLIX/316/2010 Organ Nadzoru stwierdził, że:

– § 1 ust. 1 pkt 2 lit. „a” tiret pierwsze we fragmencie: „przy czym dodatkowy 1% przyznaje się na okres 1 roku kalendarzowego za pozyskanie dodatkowych środków pozabudżetowych na rzecz kierowanej placówki” tej uchwały,

– § 1 ust. 1 pkt 2 lit. „a” tiret trzecie we fragmencie: „przy czym dodatkowy 1% przyznaje się na okres 1 roku kalendarzowego za pozyskanie dodatkowych środków pozabudżetowych na rzecz kierowanej placówki” tej uchwały,

– § 1 ust. 1 pkt 2 lit. „a” tiret czwarte we fragmencie: „przy czym dodatkowy 1% przyznaje się na okres 1 roku kalendarzowego za pozyskanie dodatkowych środków pozabudżetowych na rzecz kierowanej placówki” tej uchwały

naruszają art. 30 ust. 6 ustawy z dnia 26 stycznia 1982 r. Karta Nauczyciela (tekst jedn. Dz. U. z 2006 r. Nr 97, poz. 674 z późn. zm.) w związku z § 5 rozporządzenia Ministra Edukacji Narodowej i Sportu z dnia 31 stycznia 2005 r. w sprawie wysokości minimalnych stawek wynagrodzenia zasadniczego nauczycieli, ogólnych warunków przyznawania dodatków do wynagrodzenia zasadniczego oraz wynagrodzenia za pracę w dniu wolnym od pracy (Dz. U. z 2005 r., nr 22, poz. 181 z późn. zm.).

Uchwałą nr XLIX/316/2010 Rada Miejska w Ziębicach dokonała zmiany uchwały nr XXVIII/199/09 w sprawie uchwalenia regulaminu wynagradzania nauczycieli w placówkach oświatowych, dla których organem prowadzącym jest gmina Ziębice w zakresie wysokości dodatków funkcyjnych dla nauczycieli zatrudnionych w gminnych placówkach oświatowych.

W podstawie prawnej uchwały Rada Miejska powołała się na art. 30 ust. 6 i 6a, art. 54 ust. 3 i 7 ustawy – Karta Nauczyciela w związku z art. 18 ust. 2 pkt 15 ustawy o samorządzie gminnym oraz przepisy rozporządzenia Ministra Edukacji Narodowej i Sportu w sprawie wysokości minimalnych stawek wynagrodzenia zasadniczego nauczycieli, ogólnych warunków przyznawania dodatków do wynagrodzenia zasadniczego oraz wynagrodzenia za pracę w dniu wolnym od pracy.

Zgodnie z postanowieniami art. 30 ust. 6 Karty Nauczyciela: "Organ prowadzący szkołę będący jednostką samorządu terytorialnego, uwzględniając przewidywaną strukturę zatrudnienia, określa dla nauczycieli poszczególnych stopni awansu zawodowego, w drodze regulaminu:

- 1) wysokość stawek dodatków, o których mowa w ust. 1 pkt 2, oraz szczegółowe warunki przyznawania tych dodatków, z zastrzeżeniem art. 33 i 34,
- 2) szczegółowe warunki obliczania i wypłacania wynagrodzenia za godziny ponadwymiarowe i godziny doraźnych zastępstw, z zastrzeżeniem art. 35 ust. 3,
- 3) wysokość i warunki wypłacania składników wynagrodzenia, o których mowa w ust. 1 pkt 4, o ile nie zostały one określone w ustawie lub w odrębnych przepisach
– w taki sposób, aby średnie wynagrodzenia nauczycieli, składające się ze składników, o których mowa w ust. 1, odpowiadały na obszarze działania danej jednostki samorządu terytorialnego co najmniej średnim wynagrodzeniom nauczycieli, o których mowa odpowiednio w ust. 3 i 4.”

Przepis powyższy wskazuje nie tylko zagadnienia powierzone organom prowadzącym do uregulowania w formie uchwały, ale określa jednocześnie granice kompetencji prawotwórczej przyznanej w tym zakresie organowi prowadzącemu. Ustawodawca decydując w konkretnym przypadku o otwartym katalogu zagadnień powierzonych do unormowania, wyznaczył jednocześnie czytelną granicę powierzonej kompetencji, wskazując – w ramach art. 30 ust. 6 Karty Nauczyciela – iż regulamin wynagradzania określa wysokość i warunki wypłacania innych świadczeń wynikających ze stosunku pracy, o ile nie zostały one określone w ustawie lub odrębnych przepisach. Tym samym organ prowadzący nie może w ramach regulaminu wynagradzania normować wysokości i warunków wypłacania nauczycielom świadczeń wynikających ze stosunku pracy, o ile zostały one unormowane w ustawie lub przepisach odrębnych. Z powyższego przepisu wynika, że udzielona radzie gminy norma kompetencyjna ma dość szeroki zakres. Nie oznacza to jednak dowolności w zakresie ustalania warunków przyznawania dodatków i innych składników wynagrodzenia.

Zgodnie bowiem z art. 7 Konstytucji Rzeczypospolitej Polskiej organy władzy publicznej działają w granicach i na podstawie prawa. Zatem każda norma kompetencyjna musi być tak realizowana, aby nie naruszała innych przepisów ustawy. Zakres upoważnienia musi być zawsze ustalany przez pryzmat zasad demokratycznego państwa prawnego, działania w granicach i na podstawie prawa oraz innych przepisów regulujących daną dziedzinę.

W § 1 ust. 1 pkt 2 lit. „a” Rada, zmieniając ust. 2 załącznika nr 1 do uchwały nr XXVIII/199/2009, postanowiła:

„– dyrektor szkoły – zamiast do 4% wprowadza się do 5% za 1 oddział, przy czym dodatkowy 1% przyznaje się na okres 1 roku kalendarzowego za pozyskanie dodatkowych środków pozabudżetowych na rzecz kierowanej placówki;

– dyrektor przedszkola typu miejskiego-zamiast do 14% wprowadza się do 15% za oddział, przy czym dodatkowy 1% przyznaje się na okres 1 roku kalendarzowego za pozyskanie dodatkowych środków pozabudżetowych na rzecz kierowanej placówki;

– dyrektor przedszkola typu wiejskiego-zamiast do 9% wprowadza się do 10%, przy czym dodatkowy 1% przyznaje się na okres 1 roku kalendarzowego za pozyskanie dodatkowych środków pozabudżetowych na rzecz kierowanej placówki.”.

W kwestionowanych fragmentach § 1 ust. 1 pkt 2 lit. „a” tiret pierwsze, trzecie i czwarte Rada uzależniła nabycie przez nauczycieli, zajmujących kierownicze stanowiska w placówkach oświatowych, uprawnień do wyższego dodatku funkcyjnego od pozyskania środków finansowych innych niż przyznane z budżetu gminy, na rzecz kierowanych placówek.

Szczegółowe warunki przyznawania dodatku funkcyjnego reguluje § 5 rozporządzenia Ministra Edukacji Narodowej i Sportu w sprawie wysokości minimalnych stawek wynagrodzenia zasadniczego nauczycieli, ogólnych warunków przyznawania dodatków do wynagrodzenia zasadniczego oraz wynagradzania za pracę w dniu wolnym od pracy. Z uregulowania tego wynika związenie prawa do tego dodatku jedynie z pełnioną funkcją:

– dyrektora lub wicedyrektora przedszkola, szkoły, placówki lub innej jednostki organizacyjnej o której mowa w art. 1 ust. 1 i 1a Karty Nauczyciela, albo inne kierownicze stanowisko przewidziane w statucie szkoły,

– wychowawcy klasy,

– doradcy metodycznego lub nauczyciela konsultanta,

– opiekuna stażu.

Rozporządzenie tworzy zatem zamknięty katalog funkcji, a zarazem warunków koniecznych do nabycia prawa do dodatku funkcyjnego. Warunkami tymi są pełnione przez nauczycieli funkcje wymienione w § 5 cytowanego rozporządzenia. Rada Miejska przyznając w regulaminie wynagradzania nauczycieli prawo do dodatku funkcyjnego powinna zatem uzależnić jego wysokość jedynie od sprawowanej przez nauczyciela funkcji określonej w przedmiotowym rozporządzeniu. Jako działanie naruszające prawo należy ocenić zabieg legislacyjny polegający na uzależnieniu nabycia prawa do dodatku funkcyjnego także od spełnienia przesłanki wymienionej w kwestionowanych fragmentach § 1 ust. 1 pkt 2 lit. „a” tiret pierwsze, trzecie i czwarte uchwały nr XLIX/316/2010, mogącej być w opinii Organu Nadzoru co najwyżej przesłanką warunkującą przyznanie dodatku motywacyjnego. Warunkiem nabycia prawa do dodatku

funkcyjnego nie może być wobec tego kryterium związane z szeroko rozumianą efektywnością funkcjonowania placówki oświatowej i pracy nauczycieli, z wynikami tej pracy czy sposobami realizacji przez nauczycieli obowiązków służbowych. Kryterium takim może być jedynie pełniona funkcja odpowiadająca dyspozycji § 5 rozporządzenia Ministra Edukacji Narodowej i Sportu.

Biorąc powyższe pod uwagę, postanawia się jak w sentencji.

Od niniejszego rozstrzygnięcia przysługuje skarga do Wojewódzkiego Sądu Administracyjnego we Wrocławiu za pośrednictwem Wojewody Dolnośląskiego – organu nadzoru w terminie 30 dni od jego doręczenia.

Zgodnie z art. 92 ustawy o samorządzie gminnym stwierdzenie przez organ nadzoru nieważności uchwały lub zarządzenia organu gminy wstrzymuje ich wykonanie z mocy prawa w zakresie objętym stwierdzeniem nieważności, z dniem doręczenia rozstrzygnięcia nadzorczego.

Według art. 98 ust. 3a ustawy o samorządzie gminnym do złożenia skargi na rozstrzygnięcie organu nadzorczego, dotyczące uchwały rady gminy, doręczone po upływie kadencji rady, uprawniona jest rada gminy następnej kadencji w terminie 30 dni od dnia wyboru przewodniczącego rady.

Wicewojewoda Dolnośląski:
Ilona Antoniszyn-Klik

4037

OGŁOSZENIE STAROSTY WROCŁAWSKIEGO

z dnia 29 listopada 2010 r.

w sprawie modernizacji istniejącej ewidencji gruntów i budynków oraz założenia ewidencji budynków i lokali dla miast: Kąty Wrocławskie i Sobótka

Na podstawie art. 24a, ust. 8 ustawy z dnia 17 maja 1989 r. Prawo geodezyjne i kartograficzne (tekst jednolity: Dz. U. z 2005 r. Nr 240, poz. 2027 ze zmianami) Starosta Wrocławski ogłasza, że w związku z modernizacją ewidencji gruntów oraz założeniem ewidencji budynków i lokali dla miast: Kąty Wrocławskie i Sobótka, projekt operatu opisowo-kartograficznego stał się z dniem 14 listopada 2008 r. operatem ewidencji gruntów i budynków.

W dniach od 23 października 2008 r. do 13 listopada 2008 r. w godzinach od 7³⁰ do 15³⁰ od poniedziałku do czwartku oraz od 7³⁰ do 12³⁰ w piątek w siedzibie Powiatowego Zakładu Katastralnego we Wrocławiu przy ul. Piłsudskiego 15/17, w pokoju nr 131 (I piętro) został wyłożony do wglądu zainteresowanych osób, jednostek organizacyjnych, osób prawnych i jednostek organizacyjnych nieposiadających osobowości prawnej projekt operatu opisowo-kartograficznego modernizacji ewidencji gruntów oraz założenia ewidencji budynków i lokali dla miast: Kąty Wrocławskie i Sobótka.

Po upływie terminu wyłożenia projekt operatu opisowo-kartograficznego staje się operatem ewidencji gruntów i budynków dla miasta Kąty Wrocławskie i miasta Sobótka.

Zgodnie z art. 24a ust. 9 ustawy z dnia 17 maja 1989 r. – Prawo geodezyjne i kartograficzne (tekst jednolity: Dz. U. z 2005 r. Nr 240, poz. 2027 ze zmianami) każdy, czyjego interesu prawnego dotyczą dane zawarte w ewidencji gruntów i budynków ujawnione w ww. operacie opisowo-kartograficznym, może w terminie 30 dni od dnia ogłoszenia w Dzienniku Urzędowym Województwa Dolnośląskiego powyższej informacji, zgłaszać zarzuty do tych danych. O uwzględnieniu lub odrzuceniu zarzutów Starosta Wrocławski orzeka w drodze decyzji. Do czasu ostatecznego zakończenia postępowania, w stosunku do gruntów, budynków lub lokali, których dotyczą zarzuty, dane ujawnione w operacie opisowo-kartograficznym nie są wiążące. Zarzuty zgłoszone po wyżej określonym terminie traktuje się jak wnioski o zmianę danych objętych ewidencją gruntów i budynków.

z up. Starosty
Zbigniew Narojczyk
Dyrektor
Wydziału Geodezji i Gospodarki Nieruchomościami

4038

**OGŁOSZENIE
STAROSTY WROCŁAWSKIEGO**

z dnia 29 listopada 2010 r.

**w sprawie modernizacji ewidencji gruntów oraz założenia ewidencji budynków i lokali
dla miasta Siechnice**

Na podstawie art. 24a, ust. 8 ustawy z dnia 17 maja 1989 r. Prawo geodezyjne i kartograficzne (tekst jednolity: Dz. U. z 2005 r. Nr 240, poz. 2027 ze zmianami) Starosta Wrocławski ogłasza, że w związku z modernizacją ewidencji gruntów oraz założeniem ewidencji budynków i lokali dla miasta Siechnice (obręby ewidencyjne: Siechnice i Prawocin), projekt operatu opisowo-kartograficznego stał się z dniem 27 listopada 2009 r. operatem ewidencji gruntów i budynków.

W dniach od 5 listopada 2009 r. do 26 listopada 2009 r. w godzinach od 7³⁰ do 15³⁰ od poniedziałku do czwartku oraz od 7³⁰ do 12³⁰ w piątek w siedzibie Powiatowego Zakładu Katastralnego we Wrocławiu przy ul. Piłsudskiego 15/17, w pokoju nr 131 (I piętro) został wyłożony do wglądu zainteresowanych osób, jednostek organizacyjnych, osób prawnych i jednostek organizacyjnych nieposiadających osobowości prawnej projekt operatu opisowo-kartograficznego modernizacji ewidencji gruntów oraz założenia ewidencji budynków i lokali dla miasta Siechnice.

Po upływie terminu wyłożenia projekt operatu opisowo-kartograficznego staje się operatem ewidencji gruntów i budynków dla miasta Siechnice – numer KERG: 2332-154/2009 (Siechnice) i 2380-038/2009.(Prawocin).

Zgodnie z art. 24a ust. 9 ustawy z dnia 17 maja 1989 r. – Prawo geodezyjne i kartograficzne (tekst jednolity: Dz. U. z 2005 r. Nr 240, poz. 2027 ze zmianami) każdy, czyjego interesu prawnego dotyczą dane zawarte w ewidencji gruntów i budynków ujawnione w ww. operacie opisowo-kartograficznym, może w terminie 30 dni od dnia ogłoszenia w Dzienniku Urzędowym Województwa Dolnośląskiego powyższej informacji, zgłaszać zarzuty do tych danych. O uwzględnieniu lub odrzuceniu zarzutów Starosta Wrocławski orzeka w drodze decyzji. Do czasu ostatecznego zakończenia postępowania, w stosunku do gruntów, budynków lub lokali, których dotyczą zarzuty, dane ujawnione w operacie opisowo-kartograficznym nie są wiążące. Zarzuty zgłoszone po wyżej określonym terminie traktuje się jak wnioski o zmianę danych objętych ewidencją gruntów i budynków.

z up. Starosty
Zbigniew Narojczyk
Dyrektor

Wydziału Geodezji i Gospodarki Nieruchomościami

4039

**POROZUMIENIE
PREZYDENTA MIASTA LEGNICY, STAROSTY LEGNICKIEGO**

z dnia 17 listopada 2010 r.

**w sprawie organizacji i funkcjonowania pozaszkolnego punktu katechetycznego
oraz udziału w kosztach jego funkcjonowania**

Działając na podstawie art. 12 ustawy z dnia 7 września 1991 r. o systemie oświaty (Dz. U. z 2004 r. Nr 256, poz. 2572 ze zm.) oraz § 2 ust. 2 i 3 rozporządzenia Ministra Edukacji Narodowej z dnia 14 kwietnia 1992 r. w sprawie warunków i sposobu organizowania nauki religii w szkołach publicznych (Dz. U. Nr 36, poz. 155 ze zm.) zawarto porozumienie pomiędzy:

Gminą Legnica reprezentowaną przez:

Pana Tadeusza Krzakowskiego – Prezydenta Miasta Legnicy
przy kontrasygnacie Grażyny Nikodem – Skarbnika Miasta,

a Powiatem Legnickim reprezentowanym przez Zarząd Powiatu Legnickiego:

Pana Jarosława Humennego – Starostę Legnickiego,

Panią Janinę Wągrodną – Urzędującego Członka Zarządu Powiatu Legnickiego
przy kontrasygnacie Tadeusza Rasały – Skarbnika Powiatu

o następującej treści:

§ 1. 1. Przedmiotem porozumienia jest organizowanie nauki religii greckokatolickiej dla uczniów oraz ustalenie zasad prowadzenia pozaszkolnego punktu katechetycznego działającego w ramach systemu oświaty, zwanego dalej „punktem katechetycznym”.

2. Siedzibą punktu katechetycznego będzie Cerkiew w miejscowości Zamienice.

§ 2. Nauczycielem religii prowadzącym zajęcia w punkcie katechetycznym będzie Proboszcz Parafii Greckokatolickiej (Bizantyjsko-Ukraińskiej) p.w. Narodzenia św. Jana Chrzciciela w Zamienicach – zatrudniony przez Dyrektora Zespołu Szkół Medycznych w Legnicy na podstawie imiennego skierowania od Biskupa Wrocławsko-Gdańskiego, zgodnie z Kartą Nauczyciela w wymiarze 2/18 etatu.

§ 3. 1. Koszty zatrudnienia nauczyciela katechety ustalane zgodnie z obowiązującymi nauczycieli przepisami będą ponoszone przez uczestników porozumienia w wysokości proporcjonalnej do liczby uczniów z danego organu prowadzącego. Wysokość kosztów ponoszonych przez Powiat Legnicki ustalać będzie Dyrektor Zespołu Szkół Medycznych w Legnicy.

2. Naliczone koszty, o których mowa w ust. 1 Starostwo Powiatowe Legnicy zobowiązane jest przekazać na konto Urzędu Miasta w Legnicy do 10 każdego miesiąca. W miesiącu czerwcu naliczone zostaną m.in. należności za ekwiwalent za urlop oraz dodatkowe wynagrodzenie roczne.

§ 4. 1. Porozumienie zawiera się na czas nieokreślony.

2. Wszelkie zmiany porozumienia wymagają formy pisemnej w postaci aneksu pod rygorem nieważności.

3. Porozumienie wchodzi w życie z dniem podpisania.

§ 5. Porozumienie spisano w czterech jednobrzmiących egzemplarzach, po dwa dla każdej ze stron.

§ 6. Porozumienie podlega ogłoszeniu w Dzienniku Urzędowym Województwa Dolnośląskiego.

Prezydent Miasta Legnicy:
Tadeusz Krzakowski

Starosta Legnicki:
Jarosław Humenny

Urzędujący Członek
Zarządu Powiatu Legnickiego:
Janina Wągradna

Skarbnik Miasta:
Grażyna Nikodem

Skarbnik Powiatu:
Tadeusz Rasoła

4040

INFORMACJA NR OWR-4110-25(5)/2010/134/SS PREZESA URZĘDU REGULACJI ENERGETYKI

z dnia 25 listopada 2010 r.

Informacja o decyzji Prezesa Urzędu Regulacji Energetyki w sprawie zmiany koncesji na wytwarzanie ciepła dla przedsiębiorcy: Fortum Power and Heat Polska Spółka z o.o. z siedzibą we Wrocławiu

W dniu 25 listopada 2010 r. decyzją Prezesa URE nr WCC/81-ZTO-G/134/W/OWR/2010/SS dokonano zmiany koncesji na wytwarzania ciepła dla przedsiębiorcy: Fortum Power and Heat Polska Spółka z o.o.

Uzasadnienie

Decyzją z dnia 25 września 1998 r. Nr WCC/81/134/U/3/98/AD z późn. zm. udzielono Fortum Power and Heat Polska Spółka z ograniczoną odpowiedzialnością z siedzibą we Wrocławiu koncesji na wytwarzanie ciepła. W dniu 27 września 2010 r. Fortum Power and Heat Polska Spółka z o.o. wniosła o zmianę koncesji na wytwarzanie ciepła w związku z oddaniem do eksploatacji Elektrociepłowni CHP Częstochowa w Częstochowie przy ul. Rejtana 37/39 wytwarzającej energię elektryczną w skojarzeniu z wytwarzaniem ciepła z jednoczesnym współspalaniem biomasy oraz w związku z przekazaniem przez FPHP Gminie Ząbkowice Śląskie, dotychczas dzierżawionej kotłowni przy ul. Rynek 56 w Ząbkowicach Śląskich.

Na podstawie art. 155 ustawy z dnia 14 czerwca 1960 r. – Kodeks postępowania administracyjnego (Dz. U. z 2000 r. Nr 98, poz. 1071 z późn. zm.) w związku z art. 30 ust. 1 oraz art. 32 ust. 1 pkt 1 ustawy z dnia 10 kwietnia 1997 r. – Prawo energetyczne (Dz. U. z 2006 r. Nr 89, poz. 625 z późn. zm.) Prezes Urzędu Regulacji Energetyki decyzją z dnia 25 listopada 2010 r. nr WCC/81-ZTO-G/134/W/OWR/2010/SS dokonał zmiany udzielonej Fortum Power and Heat Polska koncesji na wytwarzania ciepła z dnia 25 września 1998 r. Nr WCC/81/134/U/3/98/AD z późn. zm.

Z upoważnienia Prezesa Urzędu Regulacji Energetyki

DYREKTOR

POŁUDNIOWO-ZACHODNIEGO
ODDZIAŁU TERENOWEGO
URZĘDU REGULACJI ENERGETYKI
z siedzibą we Wrocławiu

Józef Dolata

4041

**INFORMACJA NR OWR-4110-32(5)/2010/1276/AŁ
PREZESA URZĘDU REGULACJI ENERGETYKI**

z dnia 26 listopada 2010 r.

w sprawie zmiany koncesji na prowadzenie działalności gospodarczej w zakresie wytwarzania ciepła dla Zespołu Elektrociepłowni Wrocławskich Kogeneracja SA z siedzibą we Wrocławiu

W dniu 26 listopada 2010 r. decyzją nr WCC/583-ZTO-E/1276/W/OWR/2010/DB/AŁ Prezes Urzędu Regulacji Energetyki dokonał zmiany koncesji na prowadzenie działalności gospodarczej w zakresie wytwarzania ciepła dla Zespołu Elektrociepłowni Wrocławskich Kogeneracja SA z siedzibą we Wrocławiu.

Uzasadnienie

Wnioskiem z dnia 4 listopada 2010 r. Zespół Elektrociepłowni Wrocławskich Kogeneracja SA z siedzibą we Wrocławiu wystąpił o zmianę decyzji, w związku ze zmianą rodzaju paliw w procesie wy-

tworzenia ciepła, w prowadzonej działalności gospodarczej w zakresie wytwarzania ciepła. Po analizie stanu faktycznego, wniosek o zmianę ww. decyzji Prezesa Urzędu Regulacji Energetyki został uznany za uzasadniony. Na podstawie art. 155, ustawy z dnia 14 czerwca 1960 r. – Kodeks postępowania administracyjnego (Dz. U. z 2000 r. Nr 98, poz. 1071, ze zmianami), w związku z art. 32 ust. 1 pkt 1 ustawy z dnia 10 kwietnia 1997 r. – Prawo energetyczne (Dz. U. z 2006 r. Nr 89, poz. 625 ze zmianami), Prezes Urzędu Regulacji Energetyki decyzją z dnia 26 listopada 2010 r. nr WCC/583-ZTO-E/1276/W/OWR/2010/DB/AŁ zmienił swoją decyzję z dnia 12 listopada 1998 r. nr WCC/583/1276/U/OT-6/98/JK ze zmianami, w sprawie prowadzenia działalności gospodarczej w zakresie wytwarzania ciepła.

Z upoważnienia Prezesa Urzędu Regulacji Energetyki

DYREKTOR

POŁUDNIOWO-ZACHODNIEGO
ODDZIAŁU TERENOWEGO
URZĘDU REGULACJI ENERGETYKI
z siedzibą we Wrocławiu

Józef Dolata

-
- Informacja o warunkach rozpowszechniania i prenumeraty Dziennika Urzędowego Województwa Dolnośląskiego:
 - 1) egzemplarze bieżące i z lat ubiegłych, w miarę posiadanych rezerw można nabywać w Redakcji Dziennika Urzędowego Województwa Dolnośląskiego, pl. Powstańców Warszawy 1, 50-951 Wrocław, pok. 1178, tel. 71/340-66-21, fax. 71/340-66-47, e-mail: dziennik@duw.pl
 - 2) w przypadku prenumeraty, na podstawie nadesłanego zamówienia do Redakcji Dziennika Urzędowego Województwa Dolnośląskiego, pl. Powstańców Warszawy 1, 50-951 Wrocław, tel. 71/340-66-21, fax. 71/340-66-47, e-mail: dziennik@duw.pl
 - Informacja o czasie i miejscu, w którym wyłożone są do powszechnego wglądu zbiory Dziennika Urzędowego wraz ze skorowidzami:
 - 1) Biblioteka Urzędowa Dolnośląskiego Urzędu Wojewódzkiego we Wrocławiu, pl. Powstańców Warszawy 1, 50-951 Wrocław, pok. 3004–3005, w godz. 9–15 (pn.–pt.), tel. 71/340-62-54
 - 2) Internet na stronie: <http://www.duw.pl>

Wydawca: Wojewoda Dolnośląski
Redakcja: Wydział Nadzoru i Kontroli Dolnośląskiego Urzędu Wojewódzkiego, Redakcja Dziennika Urzędowego Województwa Dolnośląskiego, 50-951 Wrocław, pl. Powstańców Warszawy 1, tel. 71/340-66-21, e-mail: a.augustynowicz@duw.pl
Skład druk i rozpowszechnianie: Dolnośląski Urząd Wojewódzki we Wrocławiu – Wydział Nadzoru i Kontroli, 50-951 Wrocław, pl. Powstańców Warszawy 1, tel. 71/340-66-21, e-mail: dziennik@duw.pl

Tłoczono z polecenia Wojewody Dolnośląskiego w Dolnośląskim Urzędzie Wojewódzkim we Wrocławiu – Wydział Nadzoru i Kontroli
50-951 Wrocław, pl. Powstańców Warszawy 1