



# DZIENNIK URZĘDOWY WOJEWÓDZTWA DOLNOŚLĄSKIEGO

Wrocław, dnia 4 grudnia 2009 r.

Nr 209

TREŚĆ:

Poz.:

## UCHWAŁA RADY POWIATU

- 3827** – Rady Powiatu Trzebnickiego nr XXVI/176/09 z dnia 10 listopada 2009 r. w sprawie ustalenia rozkładu godzin pracy aptek ogólnodostępnych, działających na terenie Powiatu Trzebnickiego w roku 2010 24825

## UCHWAŁY RAD MIEJSKICH

- 3828** – Rady Miejskiej w Bierutowie nr XXXIX/337/09 z dnia 29 października 2009 r. w sprawie zasad zwrotu wydatków za świadczenia z pomocy społecznej w formie pomocy doraźnej albo okresowej w postaci jednego posiłku dziennie dla dzieci i młodzieży w okresie nauki w szkole 24829
- 3829** – Rady Miejskiej Dzierżoniowa nr XLIX/303/09 z dnia 29 października 2009 r. w sprawie określenia stawek podatku od nieruchomości na rok 2010 24829
- 3830** – Rady Miejskiej Dzierżoniowa nr XLIX/304/09 z dnia 29 października 2009 r. zmieniająca uchwałę w sprawie wprowadzenia opłaty od posiadania psów, ustalenia jej wysokości, określenia zasad jej poboru i terminu płatności oraz zwolnień z tej opłaty 24830
- 3831** – Rady Miejskiej w Górze nr XLIII/295/09 z dnia 13 listopada 2009 r. w sprawie zmiany uchwały nr XXXIX/257/09 z dnia 18 czerwca 2009 r. dotyczącej zmiany miejscowego planu zagospodarowania przestrzennego gminy Góra 24830
- 3832** – Rady Miejskiej w Jaworze nr XLIII/226/09 z dnia 25 listopada 2009 r. w sprawie określenia stawek podatku od nieruchomości na 2010 rok oraz wprowadzenia zwolnień w tym podatku 24831
- 3833** – Rady Miejskiej w Jaworze nr XLIII/227/09 z dnia 25 listopada 2009 r. w sprawie określenia wysokości stawek podatku od środków transportowych na 2010 rok 24832
- 3834** – Rady Miejskiej w Jaworze nr XLIII/228/09 z dnia 25 listopada 2009 r. w sprawie określenia wysokości stawek opłaty od posiadania psów na 2010 rok, zasad ustalania i poboru oraz terminów płatności tej opłaty 24837
- 3835** – Rady Miejskiej w Jaworze nr XLIII/232/09 z dnia 25 listopada 2009 r. zmieniająca uchwałę w sprawie uchwalenia statutu Miejskiego Ośrodka Pomocy Społecznej w Jaworze 24837
- 3836** – Rady Miejskiej w Jaworze nr XLIII/235/09 z dnia 25 listopada 2009 r. w sprawie ustanowienia administratora na targowisku miejskim oraz inkasenta opłaty targowej i wysokości wynagrodzenia za administrowanie oraz inkaso w 2010 r. 24838
- 3837** – Rady Miejskiej w Jaworze nr XLIII/238/09 z dnia 25 listopada 2009 r. zmieniająca uchwałę w sprawie trybu udzielania i rozliczania dotacji dla przedszkoli niepublicznych, a także trybu i zakresu kontroli prawidłowości ich wykorzystania 24839
- 3838** – Rady Miejskiej w Jelczu-Laskowicach nr XLII/287/2009 z dnia 29 października 2009 r. w sprawie nadania nazw ulic w Jelczu-Laskowicach 24839
- 3839** – Rady Miasta Nowogrodzic nr L/355/09 z dnia 30 września 2009 r. w sprawie uchwalenia zmiany miejscowego planu zagospodarowania przestrzennego miasta Nowogrodzka 24841
- 3840** – Rady Miejskiej w Środzie Śląskiej nr XXXVI/305/09 z dnia 30 września 2009 r. w sprawie uchwalenia zmiany miejscowego planu zagospodarowania przestrzennego miasta Środa Śląska 24844
- 3841** – Rady Miejskiej w Środzie Śląskiej nr XXXVI/306/09 z dnia 30 września 2009 r. w sprawie uchwalenia zmiany miejscowego planu zagospodarowania przestrzennego miasta Środa Śląska 24851
- 3842** – Rady Miasta Zgorzelec nr 320/09 z dnia 6 listopada 2009 r. w sprawie nadania nazwy ulicy w Zgorzelcu 24857
- 3843** – Rady Miasta Zgorzelec nr 321/09 z dnia 6 listopada 2009 r. w sprawie określenia wysokości stawek podatku od środków transportowych 24858

- 3844** – Rady Miasta Zgorzelec nr 324/09 z dnia 6 listopada 2009 r. w sprawie ustalenia opłat za świadczenia przedszkoli publicznych prowadzonych przez Gminę Miejską Zgorzelec 24859

#### UCHWAŁA RADY MIASTA I GMINY

- 3845** – Rady Gminy i Miasta Bogatynia nr LII/344/09 z dnia 28 października 2009 r. w sprawie określenia na 2010 rok limitu licencji na wykonywanie transportu drogowego taksówką 24860

#### UCHWAŁY RAD GMIN

- 3846** – Rady Gminy Borów nr XXXIII/203/2009 z dnia 5 listopada 2009 r. zmieniająca uchwałę nr XXVII/166/2005 Rady Gminy Borów z dnia 25 maja 2005 r. w sprawie przyjęcia Regulaminu udzielania pomocy materialnej o charakterze socjalnym dla uczniów zamieszkałych na terenie Gminy Borów 24861
- 3847** – Rady Gminy Cieszków nr XXX/157/09 z dnia 10 listopada 2009 r. w sprawie określenia wysokości stawek podatku od nieruchomości 24861
- 3848** – Rady Gminy Cieszków nr XXX/158/09 z dnia 10 listopada 2009 r. w sprawie określenia stawek podatku od środków transportowych 24862
- 3849** – Rady Gminy Cieszków nr XXX/159/09 z dnia 10 listopada 2009 r. w sprawie wprowadzenia opłaty od posiadania psów, ustalenia sposobu poboru opłaty oraz wysokości wynagrodzenia za inkaso 24864
- 3850** – Rady Gminy Cieszków nr XXX/160/09 z dnia 10 listopada 2009 r. w sprawie wysokości opłaty targowej 24865
- 3851** – Rady Gminy Głogów nr XX/178/2009 z dnia 13 listopada 2009 r. w sprawie obniżenia ceny skupu żyta przyjmowanej jako podstawa obliczenia podatku rolnego na 2010 rok 24865
- 3852** – Rady Gminy Jerzmanowa nr XXXVI/243/2009 z dnia 28 października 2009 r. w sprawie zasad i trybu korzystania z obiektu kompleks boisk sportowych – Orlik 2012 24866
- 3853** – Rady Gminy Kobierzyce nr XXXVI/419/09 z dnia 28 sierpnia 2009 r. w sprawie uchwalenia zmiany miejscowego planu zagospodarowania przestrzennego obszaru położonego w północno-zachodniej części wsi Dobkowice 24867
- 3854** – Rady Gminy Kotła nr XXXVI/197/09 z dnia 12 listopada 2009 r. w sprawie wymagań, jakie powinni spełniać przedsiębiorcy ubiegający się o uzyskanie zezwolenia na prowadzenie działalności w zakresie odbierania odpadów komunalnych od właścicieli nieruchomości oraz opróżniania zbiorników bezodpływowych i transportu nieczystości ciekłych na terenie gminy Kotła 24873
- 3855** – Rady Gminy Krotoszyce nr XXIV/144/09 z dnia 6 listopada 2009 r. w sprawie stawek podatku od nieruchomości i zwolnień w tym podatku 24875
- 3856** – Rady Gminy Krotoszyce nr XXIV/146/09 z dnia 6 listopada 2009 r. w sprawie określenia górnych stawek opłat ponoszonych przez właścicieli nieruchomości za odbieranie odpadów komunalnych oraz opróżnianie zbiorników bezodpływowych i transport nieczystości ciekłych 24876
- 3857** – Rady Gminy Krotoszyce nr XXIV/147/09 z dnia 6 listopada 2009 r. zmieniająca uchwałę w sprawie zasad wynajmowania lokali wchodzących w skład mieszkaniowego zasobu gminy Krotoszyce 24877
- 3858** – Rady Gminy Krotoszyce nr XXIV/145/09 z dnia 6 listopada 2009 r. w sprawie określenia wysokości stawek podatku od środków transportowych i zwolnień w tym podatku 24877
- 3859** – Rady Gminy Lubin nr XL/208/2009 z dnia 28 października 2009 r. w sprawie zmiany uchwały nr XXIV/130/2008 Rady Gminy Lubin z dnia 9 października 2008 r. w sprawie warunków i trybu wspierania rozwoju sportu kwalifikowanego w gminie Lubin 24882
- 3860** – Rady Gminy Łagiewniki nr XXXIX/243/09 z dnia 13 listopada 2009 r. w sprawie uchylenia uchwały nr XXXI/184/09 Rady Gminy Łagiewniki z dnia 28 maja 2009 r. w sprawie likwidacji Samodzielnego Publicznego Zakładu Opieki Zdrowotnej w Łagiewnikach 24882
- 3861** – Rady Gminy Platerówka nr XXIV/143/09 z dnia 10 listopada 2009 r. w sprawie zmiany uchwały nr VI/40/03 Rady Gminy w Platerówce z dnia 30 czerwca 2003 r. w sprawie zasad gospodarowania nieruchomościami stanowiącymi własność gminy Platerówka 24883

#### UCHWAŁA ZARZĄDU ZWIĄZKU GMIN

- 3862** – Zarządu Związku Gmin Zagłębia Miedziowego nr 3/09 z dnia 18 marca 2009 r. w sprawie sprawozdania z wykonania budżetu Związku Gmin Zagłębia Miedziowego w Polkowicach za 2008 rok 24883

**ROZSTRZYGNIĘCIA NADZORCZE**

- 3863** – Wojewody Dolnośląskiego nr NK.II.0911-13/511/09 z dnia 26 listopada 2009 r. stwierdzające nieważność w części uchwały Rady Gminy Kotla nr XXXVI/197/09 z dnia 12 listopada 2009 r. w sprawie wymagań, jakie powinni spełniać przedsiębiorcy ubiegający się o uzyskanie zezwolenia na prowadzenie działalności w zakresie odbierania odpadów komunalnych od właścicieli nieruchomości oraz opróżniania zbiorników bezodpływowych i transportu nieczystości ciekłych na terenie Gminy Kotla 24903
- 3864** – Wojewody Dolnośląskiego nr NK.II.0911-13/517/09 z dnia 27 listopada 2009 r. stwierdzające nieważność w części uchwały Rady Gminy Jerzmanowa nr XXXVI/243/2009 z dnia 28 października 2009 r. w sprawie zasad i trybu korzystania z obiektu kompleks boisk sportowych – Orlik 2012 24906

**SPRAWOZDANIE**

- 3865** – Zarządu Związku Komunalnego „Wodociąg Lisowice” z wykonania budżetu Związku Komunalnego „Wodociąg Lisowice” za 2008 rok 24908

**3827****UCHWAŁA NR XXVI/176/09  
RADY POWIATU TRZEBNICKIEGO**

z dnia 10 listopada 2009 r.

**w sprawie ustalenia rozkładu godzin pracy aptek ogólnodostępnych, działających na terenie Powiatu Trzebnickiego w roku 2010**

Na podstawie art. 12 pkt 11 ustawy z dnia 5 czerwca 1998 r. o samorządzie powiatowym (tekst jednolity: Dz. U. z 2001r., Nr 142, poz. 1592 ze zm.) i art. 94 ust. 2 ustawy z dnia 6 września 2001 r. Prawo farmaceutyczne (tekst jednolity Dz. U. z 2008 r. Nr 45, poz. 271 ze zm.) Rada Powiatu Trzebnickiego uchwala, co następuje:

**§ 1.** Ustala się rozkład godzin pracy aptek ogólnodostępnych w roku 2010, działających na terenie poszczególnych Gmin Powiatu Trzebnickiego we-

dług załącznika stanowiącego integralną część uchwały.

**§ 2.** Wykonanie uchwały powierza się Zarządowi Powiatu Trzebnickiego.

**§ 3.** Uchwała wchodzi w życie po upływie 14 dni od daty ogłoszenia w Dzienniku Urzędowym Województwa Dolnośląskiego.

Przewodniczący Rady Powiatu:  
*Jarosław Brodala*

**Załącznik do uchwały nr XXV/176/09  
Rady Powiatu Trzebnickiego z dnia  
10 listopada 2009 roku**

**ROZKŁAD GODZIN PRACY APTEK OGÓLNODOSTĘPNYCH MIASTA I GMINY TRZEBNICA W 2010 R.****Rozkład godzin pracy aptek miasta Trzebnica**

Rozkład pracy aptek:

1. Od poniedziałku do piątku – od godz. 8.00 do 19.00 – wszystkie apteki,
2. W soboty – od godz. 8.00 do 14.00 – wszystkie apteki,
3. Poza godzinami pracy aptek, określonymi w punktach 1 i 2, oraz w niedziele, święta i inne dni ustawowo wolne od pracy, całodobowo dyżurują apteki określone w poniższej tabeli, wg harmonogramu w niej ustalonego.

Okres dyżurów	Dyżurujące apteki	Okres dyżurów	Dyżurujące apteki
1 styczeń–03 styczeń	<b>Bursztynowa</b>	29 marzec–4 kwiecień	<b>Lege Artis</b>
4 styczeń–10 styczeń	<b>Pod Bazyliką</b>	5 kwiecień–11 kwiecień	<b>Bursztynowa</b>
11 styczeń–17 styczeń	<b>Im. H. Brodatego</b>	12 kwiecień–18 kwiecień	<b>Malwa</b>
18 styczeń–24 styczeń	<b>Herbena</b>	19 kwiecień–25 kwiecień	<b>Przy Ratuszu</b>
25 styczeń–31 styczeń	<b>Św. Jadwigi</b>	26 kwiecień–2 maj	<b>Pod Bazyliką</b>
1 luty–7 luty	<b>Malwa</b>	3 maj–9 maj	<b>Im. H. Brodatego</b>
8 luty–14 luty	<b>Przy Ratuszu</b>	10 maj–16 maj	<b>Herbena</b>
15 luty–21 luty	<b>Pod Bazyliką</b>	17 maj– 3 maj	<b>Św. Jadwigi</b>
22 luty–28 luty	<b>Im. H. Brodatego</b>	24 maj–30 maj	<b>Malwa</b>
1 marzec–7 marzec	<b>Lege Artis</b>	31 maj–6 czerwiec	<b>Przy Ratuszu</b>
8 marzec–14 marzec	<b>Bursztynowa</b>	7 czerwiec–13 czerwiec	<b>Pod Bazyliką</b>
15 marzec–21 marzec	<b>Herbena</b>	14 czerwiec–20 czerwiec	<b>Im. H. Brodatego</b>
22 marzec–28 marzec	<b>Św. Jadwigi</b>	21 czerwiec–27 czerwiec	<b>Lege Artis</b>
Okres dyżurów	Dyżurujące apteki	Okres dyżurów	Dyżurujące apteki
28 czerwiec–4 lipiec	<b>Bursztynowa</b>	4 październik–10 październik	<b>Im. H. Brodatego</b>
5 lipiec–11 lipiec	<b>Herbena</b>	11 październik–17 październik	<b>Lege Artis</b>
12 lipiec–18 lipiec	<b>Św. Jadwigi</b>	18 październik–24 październik	<b>Bursztynowa</b>
19 lipiec–25 lipiec	<b>Malwa</b>	25 październik–31 październik	<b>Herbena</b>
26 lipiec–1 sierpień	<b>Przy Ratuszu</b>	1 listopad–7 listopad	<b>Św. Jadwigi</b>
2 sierpień–8 sierpień	<b>Pod Bazyliką</b>	8 listopad– 4 listopad	<b>Malwa</b>
9 sierpień–15 sierpień	<b>Im. H. Brodatego</b>	15 listopad–21 listopad	<b>Przy Ratuszu</b>
16 sierpień–22 sierpień	<b>Lege Artis</b>	22 listopad–28 listopad	<b>Pod Bazyliką</b>
23 sierpień–29 sierpień	<b>Bursztynowa</b>	29 listopad–5 grudzień	<b>Im. H. Brodatego</b>
30 sierpień–5 wrzesień	<b>Herbena</b>	6 grudzień–12 grudzień	<b>Lege Artis</b>
6 wrzesień–12 wrzesień	<b>Św. Jadwigi</b>	13 grudzień–19 grudzień	<b>Bursztynowa</b>
13 wrzesień–19 wrzesień	<b>Malwa</b>	20 grudzień–26 grudzień	<b>Przy Ratuszu</b>
20 wrzesień–26 wrzesień	<b>Przy Ratuszu</b>	27 grudzień–31 grudzień	<b>Pod Bazyliką</b>
27 wrzesień–3 październik	<b>Pod Bazyliką</b>		

## ROZKŁAD GODZIN PRACY APTEK OGÓLNODESTĘPNYCH MIASTA I GMINY OBORNIKI ŚLĄSKIE w 2010 r.

### Rozkład godzin pracy aptek miasta Oborniki Śl.

Rozkład pracy aptek:

1. Od poniedziałku do piątku – od godz. 8.00 do 19.00 – wszystkie apteki,
2. W soboty – od godz. 8.00 do 15.00 – wszystkie apteki,
3. Poza godzinami pracy aptek, określonymi w punktach 1 i 2, oraz w niedziele, święta i inne dni ustawowo wolne od pracy, całodobowo dyżurują apteki określone w poniższej tabeli, wg harmonogramu w niej ustalonego.

Okres dyżurów	Dyżurujące apteki	Okres dyżurów	Dyżurujące apteki
1 styczeń–3 styczeń	<b>Medicamentum</b>	29 marzec–4 kwiecień	<b>Medicamentum</b>
4 styczeń–10 styczeń	<b>Sanus</b>	5 kwiecień–11 kwiecień	<b>MateriaMedica</b>
11 styczeń–17 styczeń	<b>Materia Medica</b>	12 kwiecień–18 kwiecień	<b>Wratisslavia IV</b>
18 styczeń–24 styczeń	<b>Wratisslavia IV</b>	19 kwiecień–25 kwiecień	<b>Sanus</b>
25 styczeń–31 styczeń	<b>Medicamentum</b>	26 kwiecień–2 maj	<b>Medicamentum</b>
1 luty–7 luty	<b>Sanus</b>	3 maj–9 maj	<b>Materia Medica</b>
8 luty–14 luty	<b>Materia Medica</b>	10 maj–16 maj	<b>Wratisslavia IV</b>
15 luty–21 luty	<b>Wratisslavia IV</b>	17 maj–23 maj	<b>Sanus</b>
22 luty–28 luty	<b>Medicamentum</b>	24 maj–30 maj	<b>Medicamentum</b>
1 marzec–7 marzec	<b>Sanus</b>	31 maj–6 czerwiec	<b>Materia Medica</b>
8 marzec–14 marzec	<b>Materia Medica</b>	7 czerwiec–13 czerwiec	<b>Wratisslavia IV</b>
15 marzec–21 marzec	<b>Wratisslavia IV</b>	14 czerwiec–20 czerwiec	<b>Sanus</b>
22 marzec–28 marzec	<b>Sanus</b>	21 czerwiec–27 czerwiec	<b>Medicamentum</b>

Okres dyżurów	Dyżurujące apteki	Okres dyżurów	Dyżurujące apteki
28 czerwiec–4 lipiec	<b>Materia Medica</b>	4 październik–10 październik	<b>Sanus</b>
5 lipiec–11 lipiec	<b>Wratislavia IV</b>	11 październik–17 październik	<b>Medicamentum</b>
12 lipiec–18 lipiec	<b>Sanus</b>	18 październik–24 październik	<b>Materia Medica</b>
19 lipiec–25 lipiec	<b>Medicamentum</b>	25 październik–31 październik	<b>Wratislavia IV</b>
26 lipiec–1 sierpień	<b>Materia Medica</b>	1 listopad–7 listopad	<b>Sanus</b>
2 sierpień–8 sierpień	<b>Wratislavia IV</b>	8 listopad–14 listopad	<b>Medicamentum</b>
9 sierpień–15 sierpień	<b>Sanus</b>	15 listopad–21 listopad	<b>Materia Medica</b>
16 sierpień–22 sierpień	<b>Medicamentum</b>	22 listopad–28 listopad	<b>Wratislavia IV</b>
23 sierpień–29 sierpień	<b>Materia Medica</b>	29 listopad–5 grudzień	<b>Sanus</b>
30 sierpień–5 wrzesień	<b>Wratislavia IV</b>	6 grudzień–12 grudzień	<b>Medicamentum</b>
6 wrzesień–12 wrzesień	<b>Sanus</b>	13 grudzień– 9 grudzień	<b>Materia Medica</b>
13 wrzesień–19 wrzesień	<b>Medicamentum</b>	20 grudzień–26 grudzień	<b>Wratislavia IV</b>
20 wrzesień–26 wrzesień	<b>Materia Medica</b>	27 grudzień–31 grudzień	<b>Sanus</b>
27 wrzesień–3 październik	<b>Wratislavia IV</b>		

### **Rozkład godzin pracy apteki „Viola” w miejscowości Pęgów**

1. Praca apteki od poniedziałku do piątku od godz. 9.00 do 18:30
2. W soboty od godz. 9.00 do 12.00
3. Poza godzinami pracy apteki, określonymi w punktach 1 i 2, oraz w niedziele, święta i inne dni ustawowo wolne od pracy, apteka nie pełni dyżurów, jednakże jest podana informacja o najbliższej dyżurującej aptece.

### **ROZKŁAD GODZIN PRACY APTEK OGÓLNODOSTĘPNYCH MIASTA I GMINY ŻMIGRÓD w 2010 r.**

#### **Rozkład godzin pracy aptek miasta Żmigród**

Rozkład pracy aptek:

1. Od poniedziałku do piątku – od godz. 8.00 do 19.00 – wszystkie apteki,
2. W soboty – od godz. 8.00 do 15.00 – wszystkie apteki,
3. Poza godzinami pracy aptek, określonymi w punktach 1 i 2, oraz w niedziele, święta i inne dni ustawowo wolne od pracy, całodobowo dyżurują apteki określone w poniższej tabeli, wg harmonogramu w niej ustalonego:

Okres dyżurów	Dyżurujące apteki	Okres dyżurów	Dyżurujące apteki
1 styczeń–3 styczeń	<b>Pod Opatrznością</b>	29 marzec–4 kwiecień	<b>Zamkowa</b>
4 styczeń–10 styczeń	<b>Zamkowa</b>	5 kwiecień–11 kwiecień	<b>Żmigrodzka</b>
11 styczeń–17 styczeń	<b>Żmigrodzka</b>	12 kwiecień–18 kwiecień	<b>Pod Opatrznością</b>
18 styczeń–24 styczeń	<b>Pod Opatrznością</b>	19 kwiecień–25 kwiecień	<b>Zamkowa</b>
25 styczeń–31 styczeń	<b>Zamkowa</b>	26 kwiecień–2 maj	<b>Żmigrodzka</b>
1 luty–7 luty	<b>Żmigrodzka</b>	3 maj–9 maj	<b>Pod Opatrznością</b>
8 luty–14 luty	<b>Pod Opatrznością</b>	10 maj–16 maj	<b>Zamkowa</b>
15 luty–21 luty	<b>Zamkowa</b>	17 maj–23 maj	<b>Żmigrodzka</b>
22 luty–28 luty	<b>Żmigrodzka</b>	24 maj–30 maj	<b>Pod Opatrznością</b>
1 marzec–7 marzec	<b>Pod Opatrznością</b>	31 maj–6 czerwiec	<b>Zamkowa</b>
8 marzec–14 marzec	<b>Zamkowa</b>	7 czerwiec–13 czerwiec	<b>Żmigrodzka</b>
15 marzec–21 marzec	<b>Żmigrodzka</b>	14 czerwiec–20 czerwiec	<b>Pod Opatrznością</b>
22 marzec–28 marzec	<b>Pod Opatrznością</b>	21 czerwiec–27 czerwiec	<b>Zamkowa</b>
Okres dyżurów	Dyżurujące apteki	Okres dyżurów	Dyżurujące apteki
28 czerwiec–4 lipiec	<b>Żmigrodzka</b>	4 październik–10 październik	<b>Zamkowa</b>
5 lipiec–11 lipiec	<b>Pod Opatrznością</b>	11 październik–17 październik	<b>Żmigrodzka</b>
12 lipiec–18 lipiec	<b>Zamkowa</b>	18 październik–24 październik	<b>Pod Opatrznością</b>
19 lipiec–25 lipiec	<b>Żmigrodzka</b>	25 październik–31 październik	<b>Zamkowa</b>
26 lipiec–1 sierpień	<b>Pod Opatrznością</b>	1 listopad–7 listopad	<b>Żmigrodzka</b>
2 sierpień–8 sierpień	<b>Zamkowa</b>	8 listopad–14 listopad	<b>Pod Opatrznością</b>
9 sierpień–15 sierpień	<b>Żmigrodzka</b>	15 listopad–21 listopad	<b>Zamkowa</b>
16 sierpień–22 sierpień	<b>Pod Opatrznością</b>	22 listopad–28 listopad	<b>Żmigrodzka</b>
23 sierpień–29 sierpień	<b>Zamkowa</b>	29 listopad–5 grudzień	<b>Pod Opatrznością</b>
30 sierpień–5 wrzesień	<b>Żmigrodzka</b>	6 grudzień–12 grudzień	<b>Zamkowa</b>
6 wrzesień–12 wrzesień	<b>Pod Opatrznością</b>	13 grudzień–19 grudzień	<b>Żmigrodzka</b>
13 wrzesień–19 wrzesień	<b>Zamkowa</b>	20 grudzień–26 grudzień	<b>Pod Opatrznością</b>
20 wrzesień–26 wrzesień	<b>Żmigrodzka</b>	27 grudzień–31 grudzień	<b>Zamkowa</b>
27 wrzesień–3 październik	<b>Pod Opatrznością</b>		

**ROZKŁAD GODZIN PRACY APTEK OGÓLNODOSTĘPNYCH GMINY I MIASTA PRUSICE w 2010 r.****Rozkład godzin pracy apteki „Pod Lwem” miasta Prusice**

Rozkład pracy apteki:

1. Od poniedziałku do piątku – od godz. 8.30 do 18.30,
2. W soboty – od godz. 8.30 do 14.00,
3. Poza godzinami pracy apteki, określonymi w punktach 1 i 2, oraz w niedziele, święta i inne dni ustawowo wolne od pracy, apteka nie pełni dyżurów, jednakże jest podana informacja o najbliższej dyżurującej aptece.

**Rozkład godzin pracy apteki „Św. Władysława” miasta Prusice**

Rozkład pracy apteki:

1. Od poniedziałku do piątku – od godz. 8.00 do 19.00,
2. W soboty – od godz. 9.00 do 14.00,
3. Poza godzinami pracy apteki, określonymi w punktach 1 i 2, oraz w niedziele, święta i inne dni ustawowo wolne od pracy, apteka nie pełni dyżurów, jednakże jest podana informacja o najbliższej dyżurującej aptece.

**Rozkład godzin pracy apteki „Pod Słonikiem” w miejscowości Skokowa**

Rozkład pracy apteki:

1. W poniedziałki, wtorki, czwartki i piątki – od godz. 9.00 do 15.00,
2. W środy – od godz. 12.00 do 17.00,
3. Poza godzinami pracy apteki, określonymi w punktach 1 i 2, oraz w soboty, niedziele, święta i inne dni ustawowo wolne od pracy, apteka nie pełni dyżurów, jednakże jest podana informacja o najbliższej dyżurującej aptece.

**ROZKŁAD GODZIN PRACY APTEK OGÓLNODOSTĘPNYCH GMINY WISZNIA MAŁA w 2010 r.****Rozkład godzin pracy apteki „Leśna” w miejscowości Wisznia Mała**

Rozkład pracy apteki:

1. Od poniedziałku do piątku – od godz. 8.30 do 18.00,
2. W soboty – od godz. 9.00 do 13.00,
3. Poza godzinami pracy apteki, określonymi w punktach 1 i 2, oraz w niedziele, święta i inne dni ustawowo wolne od pracy, apteka nie pełni dyżurów, jednakże jest podana informacja o najbliższej dyżurującej aptece.

**ROZKŁAD GODZIN PRACY APTEK OGÓLNODOSTĘPNYCH GMINY ZAWONIA w 2010 r.****Rozkład godzin pracy apteki „Malwa” w miejscowości Zawonia**

Rozkład pracy apteki:

1. Od poniedziałku do piątku – od godz. 9.00 do 18.30,
2. W soboty – od godz. 9.00 do 13.00,
3. Poza godzinami pracy apteki, określonymi w punktach 1 i 2, oraz w niedziele, święta i inne dni ustawowo wolne od pracy, apteka nie pełni dyżurów, jednakże jest podana informacja o najbliższej dyżurującej aptece.

**3828**

**UCHWAŁA NR XXXIX/337/2009  
RADY MIEJSKIEJ W BIERUTOWIE**

z dnia 29 października 2009 r.

**w sprawie zasad zwrotu wydatków za świadczenia z pomocy społecznej w formie pomocy doraźnej albo okresowej w postaci jednego posiłku dziennie dla dzieci i młodzieży w okresie nauki w szkole**

Na podstawie art. 18 ust. 2 pkt 15 ustawy z dnia 8 marca 1990 roku o samorządzie gminnym (Dz. U. z 2001 r. Nr 142, poz. 1591 ze zm.), w związku z art. 17 ust.1 pkt 14 i art. 48 ust. 4 i 5 oraz art. 96 ust. 4 ustawy z dnia 12 marca 2004 r. o pomocy społecznej (Dz. U. z 2009 r. Nr 175, poz. 1362) Rada Miejska w Bierutowie uchwała, co następuje:

§ 1. 1. Ustala się wysokość odpłatności ponoszonej przez rodziców lub opiekunów dzieci i młodzieży uczęszczających do szkół za przyznany posiłek w zależności od posiadanego dochodu na osobę w rodzinie, ustalonego na podstawie aktualnie obowiązującego kryterium dochodowego, o którym mowa w art. 8 ust. 2 ustawy według poniższej tabeli:

Dochód na osobę w rodzinie	Wysokość odpłatności ponoszonej przez rodziców bądź opiekunów
do 200%	-bezpłatnie
powyżej 200% do 220%	-20% kosztu posiłku
powyżej 220% do 250%	-40% kosztu posiłku
powyżej 250% do 260%	-60% kosztu posiłku
powyżej 260% do 280%	-80% kosztu posiłku
powyżej 280%	-100% kosztu posiłku

2. Odpłatność za przyznany posiłek wnoszona jest przez rodziców bądź opiekunów dzieci i młodzieży na konto Miejsko-Gminnego Ośrodka Pomocy Społecznej w Bierutowie, każdorazowo po otrzymaniu rachunku.

§ 2. Wykonanie uchwały powierza się Burmistrzowi Bierutowa.

§ 3. Traci moc uchwała nr XXXIX/251/2005 Rady Miejskiej w Bierutowie z dnia 25 sierpnia 2005 roku w sprawie zwrotu za świadczenia z po-

mocy społecznej w formie pomocy doraźnej albo okresowej w postaci jednego posiłku dziennie dla dzieci i młodzieży w okresie nauki w szkole.

§ 4. Uchwała wchodzi w życie po upływie 14 dni od dnia jej ogłoszenia w Dzienniku Urzędowym Województwa Dolnośląskiego.

Przewodniczący Rady Miejskiej:  
*Jerzy Skraburski*

**3829**

**UCHWAŁA NR XLIX/303/09  
RADY MIEJSKIEJ DZIERŻONIOWA**

z dnia 29 października 2009 r.

**w sprawie określenia stawek podatku od nieruchomości na rok 2010**

Na podstawie art. 18 ust. 2 pkt 8 ustawy z dnia 8 marca 1990 r. o samorządzie gminnym (tekst jednolity Dz. U. z 2001 r. Nr 142, poz. 1591 z późniejszymi zmianami), w związku z art. 5 ustawy z dnia 12 stycznia 1991 r. o podatkach i opłatach lokalnych (tekst jednolity Dz. U. z 2006 r. Nr 121, poz. 844 z późniejszymi zmianami) uchwała się, co następuje:

§ 1. Ustala się wysokość stawek podatku od nieruchomości od osób fizycznych, osób prawnych, jednostek organizacyjnych, w tym spółek nieposiadających osobowości prawnej, w następujący sposób:

1. od gruntów:

- 1) związanych z prowadzeniem działalności gospodarczej, bez względu na sposób zakwalifikowania w ewidencji gruntów i budynków – 0,72 zł od 1 m<sup>2</sup> powierzchni,
- 2) pod jeziorami, zajętych na zbiorniki wodne retencyjne lub elektrowni wodnych – 3,83 zł od 1 ha powierzchni,
- 3) pozostałych, w tym zajętych na prowadzenie odpłatnej statutowej działalności pożytku publicznego przez organizacje pożytku publicznego – 0,25 zł od 1 m<sup>2</sup> powierzchni;
  2. od budynków lub ich części:
    - 1) mieszkalnych – 0,59 zł od 1 m<sup>2</sup> powierzchni użytkowej,

- 2) związanych z prowadzeniem działalności gospodarczej oraz od budynków mieszkalnych lub ich części zajętych na prowadzenie działalności gospodarczej – 20,20 zł od 1 m<sup>2</sup> powierzchni użytkowej,
- 3) zajętych na prowadzenie działalności gospodarczej w zakresie obrotu kwalifikowanym materiałem siewnym – 9,14 zł od 1 m<sup>2</sup> powierzchni użytkowej,
- 4) zajętych na prowadzenie działalności gospodarczej w zakresie udzielania świadczeń zdrowotnych – 4,16 zł od 1 m<sup>2</sup> powierzchni użytkowej,
- 5) pozostałych, w tym zajętych na prowadzenie odpłatnej statutowej działalności pożytku publicznego przez organizacje pożytku publicznego – 6,69 zł od 1 m<sup>2</sup> powierzchni użytkowej;

3. od budowli – 2% ich wartości określonej na podstawie art. 4 ust. 1 pkt 3 i ust. 3–7 ustawy z dnia 12 stycznia 1991 r. o podatkach i opłatach lokalnych.

§ 2. Zobowiązuje się Burmistrza do podania do publicznej wiadomości treści niniejszej uchwały poprzez wywieszenie na tablicach ogłoszeń.

§ 3. Wykonanie uchwały powierza się Burmistrzowi Dzierżoniowa.

§ 4. Uchwała wchodzi w życie po upływie 14 dni od daty ogłoszenia w Dzienniku Urzędowym Województwa Dolnośląskiego, z mocą obowiązującą od dnia 1 stycznia 2010 r.

Wiceprzewodniczący Rady Miejskiej:  
*Miroslaw Piorun*

### 3830

#### UCHWAŁA NR XLIX/304/09 RADY MIEJSKIEJ DZIERŻONIOWA

z dnia 29 października 2009 r.

#### **zmieniająca uchwałę w sprawie wprowadzenia opłaty od posiadania psów, ustalenia jej wysokości, określenia zasad jej poboru i terminu płatności oraz zwolnień z tej opłaty**

Na podstawie art. 18 ust. 2 pkt 8 ustawy z dnia 8 marca 1990 r. o samorządzie gminnym (tekst jednolity Dz. U. z 2001 r. Nr 142, poz. 1591 z późniejszymi zmianami), w związku z art. 18a ust. 1 i art. 19 pkt 1 lit. f i pkt 3 ustawy z dnia 12 stycznia 1991 r. o podatkach i opłatach lokalnych (tekst jednolity Dz. U. z 2006 r. Nr 121, poz. 844 z późniejszymi zmianami) uchwała się, co następuje:

§ 1. W uchwale nr XXXI/199/08 Rady Miejskiej Dzierżoniowa z dnia 6 października 2008 r. w sprawie wprowadzenia opłaty od posiadania psów, ustalenia jej wysokości, określenia zasad jej pobo-

ru i terminu płatności oraz zwolnień z tej opłaty wprowadza się następującą zmianę:

1. § 1 ust. 2 otrzymuje brzmienie: „Ustala się roczną stawkę opłaty od posiadania psów w wysokości 55,- zł od każdego psa”.

§ 2. Wykonanie uchwały powierza się Burmistrzowi Dzierżoniowa.

§ 3. Uchwała wchodzi w życie po upływie 14 dni od daty ogłoszenia w Dzienniku Urzędowym Województwa Dolnośląskiego, z mocą obowiązującą od dnia 1 stycznia 2010 r.

Wiceprzewodniczący Rady Miejskiej:  
*Miroslaw Piorun*

### 3831

#### UCHWAŁA NR XLIII/295/09 RADY MIEJSKIEJ W GÓRZE

z dnia 13 listopada 2009 r.

#### **w sprawie zmiany uchwały nr XXXIX/257/09 z dnia 18 czerwca 2009 r. dotyczącej zmiany miejscowego planu zagospodarowania przestrzennego gminy Góra**

Na podstawie art. 18 ust. 2 pkt 5 ustawy z dnia 8 marca 1990 r. o samorządzie gminnym (t.j. Dz. U. z 2001 r. Nr 142, poz. 1591, z 2002 r. Nr 23, poz. 220, Nr 62, poz. 558, Nr 113, poz. 984, Nr 153, poz. 1271, poz. 1806, z 2003 r. Nr 80, poz. 717,

Nr 162, poz. 1568, z 2004 r. Nr 102, poz. 1055, Nr 116, poz. 1203, Nr 167, poz. 1759, z 2005 r. Nr 172, poz. 1441, Nr 175, poz. 1457, z 2006 r. Nr 17, poz. 128, Nr 181, poz. 1337, z 2007 r. Nr 48, poz. 327, Nr 138, poz. 974, Nr 173, poz. 1218,



z 2008 r. Nr 180, poz. 1111, Nr 223, poz. 1458, 2009 r. Nr 52, poz. 420) oraz art. 17, 19, 20 ustawy z dnia 27 marca 2003 r. o planowaniu i zagospodarowaniu przestrzennym (Dz. U. z 2003 r. Nr 80, poz. 717, zm. 2004 r. Dz. U. Nr 6, poz. 41, Nr 141, poz. 1492, z 2005 r. Nr 113, poz. 954, Nr 130, poz. 1087, z 2006 r. Nr 45, poz. 319, Nr 225, poz. 1635, z 2007 r. Nr 127, poz. 880, z 2008 r. Nr 199, poz. 1227, Nr 201, poz. 1237, Nr 220, poz. 1413) Rada Miejska w Górze uchwała, co następuje:

§ 1. Uchyla się pkt 3 w § 1 oraz załącznik graficzny nr 3 do uchwały nr XXXIX/257/09 z dnia

18 czerwca 2009 r. w sprawie zmiany miejscowego planu zagospodarowania przestrzennego gminy Góra.

§ 2. Wykonanie uchwały powierza się Burmistrzowi Góry.

§ 3. Uchwała wchodzi w życie 30 dni po jej ogłoszeniu w Dzienniku Urzędowym Województwa Dolnośląskiego.

Wiceprzewodniczący Rady Miejskiej:  
*Andrzej Patronowski*

### 3832

#### UCHWAŁA NR XLIII/226/09 RADY MIEJSKIEJ W JAWORZE

z dnia 25 listopada 2009 r.

#### w sprawie określenia stawek podatku od nieruchomości na 2010 rok oraz wprowadzenia zwolnień w tym podatku

Na podstawie art. 18 ust. 2 pkt 8 ustawy z dnia 8 marca 1990 r. o samorządzie gminnym (Dz. U. z 2001 r. Nr 142, poz. 1591; z 2002 r. Nr 23, poz. 220, Nr 62, poz. 558, Nr 113, poz. 984, Nr 153, poz. 1271, Nr 214, poz. 1806, z 2003 r. Nr 80, poz. 717, Nr 162, poz. 1568, z 2004 r. Nr 102, poz. 1055, Nr 116, poz. 1203, Nr 167, poz. 1759, z 2005 r. Nr 172, poz. 1441, Nr 175, poz. 1457, z 2006 r. Nr 17, poz. 128, Nr 181, poz. 1337, z 2007 r. Nr 48, poz. 327, Nr 138, poz. 974, Nr 173, poz. 1218, z 2008 r. Nr 180, poz. 1111, Nr 223, poz. 1458, z 2009 r. Nr 52, poz. 420, Nr 157, poz. 1241), art. 5 ust. 1 i art. 7 ust. 3 ustawy z dnia 12 stycznia 1991 r. o podatkach i opłatach lokalnych (Dz. U. z 2006 r. Nr 121, poz. 844, Nr 220, poz. 1601, Nr 225, poz. 1653, Nr 245, poz. 1775, Nr 249, poz. 1828, Nr 251, poz. 1847, z 2008 r. Nr 93, poz. 585, Nr 116, poz. 730, Nr 223, poz. 1463, z 2009 r. Nr 56, poz. 458), w związku z obwieszczeniem Ministra Finansów z dnia 3 sierpnia 2009 r. w sprawie górnych granic stawek kwotowych podatków i opłat lokalnych w 2010 r. (M.P. Nr 52, poz. 742) Rada Miejska w Jaworze uchwała, co następuje:

§ 1. Roczna wysokość stawek podatku od nieruchomości na rok 2010 wynosi:

- 1) od gruntów:
  - a) związanych z prowadzeniem działalności gospodarczej, bez względu na sposób zakwalifikowania w ewidencji gruntów i budynków – 0,70 zł od 1 m<sup>2</sup> powierzchni,
  - b) pod jeziorami, zajętych na zbiorniki wodne retencyjne lub elektrowni wodnych – 3,52 zł od 1 ha powierzchni,

- c) pozostałych, w tym zajętych na prowadzenie odpłatnej statutowej działalności pożytku publicznego przez organizacje pożytku publicznego – 0,25 zł od 1 m<sup>2</sup> powierzchni;
- 2) od budynków lub ich części:
  - a) mieszkalnych – 0,56 zł od 1 m<sup>2</sup> powierzchni użytkowej,
  - b) związanych z prowadzeniem działalności gospodarczej oraz od budynków mieszkalnych lub ich części zajętych na prowadzenie działalności gospodarczej – 18,45 zł od 1 m<sup>2</sup> powierzchni użytkowej,
  - c) zajętych na prowadzenie działalności gospodarczej w zakresie obrotu kwalifikowanym materiałem siewnym – 8,55 zł od 1 m<sup>2</sup> powierzchni użytkowej,
  - d) zajętych na prowadzenie działalności gospodarczej w zakresie świadczenia usług medycznych – 3,79 zł od 1 m<sup>2</sup> powierzchni użytkowej,
  - e) pozostałych, w tym zajętych na prowadzenie odpłatnej statutowej działalności pożytku publicznego przez organizacje pożytku publicznego – 6,06 zł od 1 m<sup>2</sup> powierzchni użytkowej;
- 3) budowli – 2% ich wartości określonej na podstawie art. 4 ust. 1 pkt 3 i ust. 3–7.

§ 2. Zwalnia się od podatku od nieruchomości:

- 1) nieruchomości lub ich części zajęte na potrzeby prowadzenia działalności w zakresie kultury, sportu i rekreacji, wypożyczania książek, pomocy społecznej z wyjątkiem wykorzysty-

wanych do prowadzenia działalności gospodarczej.

**§ 3.** Wykonanie uchwały powierza się Burmistrzowi Miasta Jawora.

**§ 4.** Uchwała wchodzi w życie po upływie 14 dni od dnia ogłoszenia w Dzienniku Urzędowym Województwa Dolnośląskiego. Informacja

o uchwale podlega rozplakatowaniu na tablicach ogłoszeń na terenie miasta Jawora i w siedzibie Urzędu Miejskiego w Jaworze.

Przewodniczący Rady Miejskiej:  
*Andrzej Madej*

### 3833

#### UCHWAŁA NR XLIII/227/09 RADY MIEJSKIEJ W JAWORZE

z dnia 25 listopada 2009 r.

#### w sprawie określenia wysokości stawek podatku od środków transportowych na 2010 rok

Na podstawie art. 18 ust. 2 pkt 8 ustawy z dnia 8 marca 1990 r. o samorządzie gminnym (Dz. U. z 2001 r. Nr 142, poz. 1591; z 2002 r. Nr 23, poz. 220, Nr 62, poz. 558, Nr 113, poz. 984, Nr 153, poz. 1271, Nr 214, poz. 1806, z 2003 r. Nr 80, poz. 717, Nr 162, poz. 1568, z 2004 r. Nr 102, poz. 1055, Nr 116, poz. 1203, Nr 167, poz. 1759, z 2005 r. Nr 172, poz. 1441, Nr 175, poz. 1457, z 2006 r. Nr 17, poz. 128, Nr 181, poz. 1337, z 2007 r. Nr 48, poz. 327, Nr 138, poz. 974, Nr 173, poz. 1218, z 2008 r. Nr 180, poz. 1111, Nr 223, poz. 1458, z 2009 r. Nr 52, poz. 420, Nr 157, poz. 1241), art.10 ust. 1, 2 i 3 ustawy z dnia 12 stycznia 1991 r. o podatkach i opłatach lokalnych (Dz. U. z 2006 r. Nr 121, poz. 844, Nr 220, poz. 1601, Nr 225, poz. 1653, Nr 245, poz. 1775, Nr 249, poz. 1828, Nr 251, poz. 1847, z 2008 r. Nr 93, poz. 585, Nr 116, poz. 730, Nr 223, poz. 1463, z 2009 r. Nr 56, poz. 458), w związku z obwieszczeniem Ministra Finansów z dnia 3 sierpnia 2009 r. w sprawie górnych granic stawek kwotowych podatków i opłat lokalnych w 2010 r. (M.P. Nr 52, poz. 742) oraz obwieszczeniem Ministra Finansów z dnia 6 października 2009 r. w sprawie stawek podatku od środków transportowych obowiązujących w 2010 r. (M.P. Nr 67, poz. 872) Rada Miejska w Jaworze uchwala, co następuje:

**§ 1.** Roczna wysokość stawek podatku od środków transportowych na rok 2010 wynosi:

- 1) od samochodów ciężarowych o dopuszczalnej masie całkowitej pojazdu:
  - a) powyżej 3,5 tony do 5,5 tony włącznie 546,00 zł,
  - b) powyżej 5,5 tony do 9 ton włącznie 983,00 zł,
  - c) powyżej 9 ton i poniżej 12 ton 1.201,00 zł,
- 2) od samochodów ciężarowych o dopuszczalnej masie całkowitej równej lub wyższej niż 12 ton w wysokości określonej w załączniku nr 1 do niniejszej uchwały,

- 3) od ciągników siodłowych i balastowych przystosowanych do używania łącznie z naczepą lub przyczepą o dopuszczalnej masie całkowitej zespołu pojazdów:
  - a) od 3,5 tony do 5,5 tony włącznie 1.201,00 zł,
  - b) powyżej 5,5 tony do 9 ton włącznie 1.310,00 zł,
  - c) powyżej 9 ton i poniżej 12 ton 1.418,00 zł,
- 4) od ciągników siodłowych i balastowych przystosowanych do używania łącznie z naczepą lub przyczepą o dopuszczalnej masie całkowitej zespołu pojazdów równej lub wyższej niż 12 ton w wysokości określonej w załączniku nr 2 do niniejszej uchwały,
- 5) od przyczep i naczep, które łącznie z pojazdem silnikowym posiadają dopuszczalną masę całkowitą od 7 ton i poniżej 12 ton, z wyjątkiem związanych wyłącznie z działalnością rolniczą prowadzoną przez podatnika podatku rolnego: 1.201,00 zł,
- 6) od przyczep i naczep, które łącznie z pojazdem silnikowym posiadają dopuszczalną masę całkowitą równą lub wyższą niż 12 ton, z wyjątkiem związanych wyłącznie z działalnością rolniczą prowadzoną przez podatnika podatku rolnego, w wysokości określonej w załączniku nr 3 do niniejszej uchwały,
- 7) od autobusów w zależności od liczby miejsc do siedzenia:
  - a) do 15 miejsc 546,00 zł,
  - b) powyżej 15 do 30 miejsc 1.091,00 zł,
  - c) powyżej 30 miejsc 1.745,00 zł.

**§ 2.** 1. Dla pojazdów określonych w § 1 pkt 1, 3, 5, 7 wyprodukowanych przed 1998 r. stawki podatku zwiększa się i określa się w wysokości:

- 1) od samochodów ciężarowych o dopuszczalnej masie całkowitej pojazdu:
  - a) powyżej 3,5 tony do 5,5 tony włącznie 654,00 zł,

- b) powyżej 5,5 tony do 9 ton włącznie 1.091,00 zł,  
c) powyżej 9 ton i poniżej 12 ton 1.310,00 zł,
- 2) od ciągników siodłowych lub balastowych przystosowanych do używania łącznie z naczepą lub przyczepą o dopuszczalnej masie całkowitej zespołu pojazdów:  
a) od 3,5 tony do 5,5 tony włącznie 1.091,00 zł,  
b) powyżej 5,5 tony do 9 ton włącznie 1.201,00 zł,  
c) powyżej 9 ton i poniżej 12 ton 1.310 zł,
- 3) od przyczep i naczep, które łącznie z pojazdem silnikowym posiadają dopuszczalną masę całkowitą od 7 ton i poniżej 12 ton, z wyjątkiem związanych wyłącznie z działalnością rolniczą prowadzoną przez podatnika podatku rolnego: 1.091,00 zł,
- 4) od autobusów w zależności od liczby miejsc do siedzenia:  
a) do 15 miejsc 654,00 zł,  
b) powyżej 15 do 30 miejsc 1.201,00 zł,  
c) powyżej 30 miejsc 1.853,00 zł
2. Dla pojazdów określonych w § 1 pkt 1, 3, 5, 7 posiadających katalizatory stawki podatku zmniejsza się i określa w wysokości:
- 1) od samochodów ciężarowych o dopuszczalnej masie całkowitej pojazdu:  
a) powyżej 3,5 tony do 5,5 tony włącznie 437,00 zł,  
b) powyżej 5,5 tony do 9 ton włącznie 871,00 zł,  
c) powyżej 9 ton i poniżej 12 ton 1.091,00 zł,
- 2) od ciągników siodłowych i balastowych przystosowanych do używania łącznie z naczepą lub przyczepą o dopuszczalnej masie całkowitej zespołu pojazdów:  
a) od 3,5 tony do 5,5 tony włącznie 1.091,00 zł,  
b) powyżej 5,5 tony do 9 ton włącznie 1.201,00 zł,  
c) powyżej 9 ton i poniżej 12 ton 1.310 zł,
- 3) od przyczepy i naczepy, które łącznie z pojazdem silnikowym posiadają dopuszczalną masę całkowitą od 7 ton i poniżej 12 ton, z wyjątkiem związanych wyłącznie z działalnością rolniczą prowadzoną przez podatnika podatku rolnego: 1.091,00 zł,
- 4) od autobusów w zależności od liczby miejsc do siedzenia:  
a) do 15 miejsc 437,00 zł,  
b) powyżej 15 do 30 miejsc 983,00 zł,  
c) powyżej 30 miejsc 1.635,00 zł.

**§ 3.** Wykonanie uchwały powierza się Burmistrzowi Miasta Jawora.

**§ 4.** Uchwała wchodzi w życie po upływie 14 dni od dnia ogłoszenia w Dzienniku Urzędowym Województwa Dolnośląskiego. Informacja o uchwale podlega rozplakatowaniu na tablicach ogłoszeń na terenie miasta Jawora i w siedzibie Urzędu Miejskiego w Jaworze.

Przewodniczący Rady Miejskiej:  
*Andrzej Madej*

Załącznik nr 1 do uchwały nr XLIII/  
/227/09 Rady Miejskiej w Jaworze  
z dnia 25 listopada 2009 r.

Samochody ciężarowe o dopuszczalnej masie całkowitej równej lub wyższej niż 12 ton, w zależności od liczby osi, dopuszczalnej masy całkowitej pojazdu i rodzaju zawieszenia:

Dopuszczalna masa całkowita (w tonach)		Liczba osi Stawka podatku (w złotych)	
nie mniej niż	mniej niż	oś jezdna (osie jezdne) z zawieszeniem pneumatycznym lub zawieszeniem uznanym za równoważne	inne systemy zawieszenia osi jezdnych
		Dwie osie	
12	13	1.201,00	1.310,00
13	14	1.310,00	1.418,00
14	15	1.418,00	1.526,00
15		1.526,00	1.635,00
		Trzy osie	
12	17	1.526,00	1.635,00
17	19	1.635,00	1.745,00
19	21	1.745,00	1.853,00
21	23	1.853,00	1.962,00
23	25	1.962,00	2.072,00
25		2.072,00	2.182,00
		Cztery osie i więcej	
12	25	1.962,00	2.072,00
25	27	2.072,00	2.182,00
27	29	2.182,00	2.289,00
29	31	2.289,00	2.399,00
31		2.399,00	2.674,00

**Załącznik nr 2 do uchwały nr XLIII/  
/227/09 Rady Miejskiej w Jaworze  
z dnia 25 listopada 2009 r.**

Ciągniki siodłowe i balastowe przystosowane do używania łącznie z naczepą lub przyczepą o dopuszczalnej masie całkowitej zespołu pojazdów równej lub wyższej niż 12 ton w zależności od liczby osi, dopuszczalnej masy całkowitej pojazdu i rodzaju zawieszenia:

Dopuszczalna masa całkowita zespołu pojazdów: ciągnik siodłowy + naczepa, ciągnik balastowy + przyczepa (w tonach)		Liczba osi Stawka podatku (w złotych)	
nie mniej niż	mniej niż	oś jezdna (osie jezdne) z zawieszeniem pneumatycznym lub zawieszeniem uznanym za równoważne	inne systemy zawieszenia osi jezdnych
		Dwie osie	
12	18	1.526,00	1.635,00
18	25	1.635,00	1.745,00
25	31	1.745,00	1.853,00
31		1.853,00	2.111,00
		Trzy osie	
12	40	1.853,00	1.955,00
40		2.399,00	2.732,00

**Załącznik nr 3 do uchwały nr XLIII/  
/227/09 Rady Miejskiej w Jaworze  
z dnia 25 listopada 2009 r.**

Przyczepy i naczepy, które łącznie z pojazdem silnikowym posiadają dopuszczalną masę całkowitą równą lub wyższą niż 12 ton, z wyjątkiem związanych wyłącznie z działalnością rolniczą prowadzoną przez podatnika podatku rolnego w zależności od liczby osi, dopuszczalnej masy całkowitej pojazdu i rodzaju zawieszenia:

Dopuszczalna masa całkowita zespołu pojazdów: naczepa/ przyczepa + pojazd silnikowy (w tonach)		Liczba osi Stawka podatku (w złotych)	
nie mniej niż	mniej niż	oś jezdna (osie jezdne) z zawieszeniem pneumatycznym lub zawieszeniem uznanym za równoważne	inne systemy zawieszenia osi jezdnych
		Jedna oś	
12	18	1.201,00	1.310,00
18	25	1.310,00	1.418,00
25		1.418,00	1.526,00
		Dwie osie	
12	28	1.201,00	1.310,00
28	33	1.310,00	1.418,00
33	38	1.418,00	1.526,00
38		1.745,00	1.853,00
		Trzy osie	
12	38	1.418,00	1.526,00
38		1.853,00	1.962,00

**3834**

**UCHWAŁA NR XLIII/228/09  
RADY MIEJSKIEJ W JAWORZE**

z dnia 25 listopada 2009 r.

**w sprawie określenia wysokości stawek opłaty od posiadania psów na 2010 rok, zasad ustalania i poboru oraz terminów płatności tej opłaty**

Na podstawie art.18 ust.2 pkt 8 ustawy z dnia 8 marca 1990 r. o samorządzie gminnym (Dz. U. z 2001r. Nr 142, poz. 1591; z 2002 r. Nr 23, poz. 220, Nr 62, poz. 558, Nr 113, poz. 984, Nr 153, poz. 1271, Nr 214, poz. 1806, z 2003 r. Nr 80, poz. 717, Nr 162, poz. 1568, z 2004 r. Nr 102, poz. 1055, Nr 116, poz. 1203, Nr 167, poz. 1759, z 2005 r. Nr 172, poz. 1441, Nr 175, poz. 1457, z 2006 r. Nr 17, poz. 128, Nr 181, poz. 1337, z 2007 r. Nr 48, poz. 327, Nr 138, poz. 974, Nr 173, poz. 1218, z 2008 r. Nr 180, poz. 1111, Nr 223, poz. 1458, z 2009 r. Nr 52, poz. 420, Nr 157, poz. 1241), art.18a i art. 19 ustawy z dnia 12 stycznia 1991 r. o podatkach i opłatach lokalnych (Dz. U. z 2006 r. Nr 121, poz. 844, Nr 220, poz. 1601, Nr 225, poz. 1653, Nr 245, poz. 1775, Nr 249, poz. 1828, Nr 251, poz. 1847, z 2008 r. Nr 93, poz. 585, Nr 116, poz. 730, Nr 223, poz. 1463, z 2009 r. Nr 56, poz. 458), w związku z obwieszczeniem Ministra Finansów z dnia 3 sierpnia 2009 r. w sprawie górnych granic stawek kwotowych podatków i opłat lokalnych w 2010 r. (M.P. Nr 52, poz. 742) Rada Miejska w Jaworze uchwala, co następuje:

**§ 1.** Wysokość stawki opłaty od posiadania psów ustala się w wysokości 30 zł rocznie od jednego psa.

**§ 2.**

- 1) Opłata od posiadania psów płatna jest bez wezwania w dwóch równych ratach: do

15 kwietnia i do 15 września w roku podatkowym lub w terminie 14 dni od wejścia w posiadanie psa. W przypadku powstania lub wygaśnięcia obowiązku uiszczenia opłaty w ciągu roku podatkowego, stawkę roczną zmniejsza się proporcjonalnie do liczby miesięcy, w których nie istniał obowiązek jej zapłaty.

- 2) Obowiązek uiszczenia opłaty powstaje od pierwszego dnia miesiąca następującego po miesiącu, w którym powstały okoliczności uzasadniające powstanie tego obowiązku i wygasa z upływem miesiąca, w którym ustały okoliczności uzasadniające ten obowiązek.

**§ 3.** Opłata od posiadania psów wpłacana jest na konto Urzędu Miejskiego w Jaworze lub w kasie Urzędu.

**§ 4.** Uchwała wchodzi w życie po upływie 14 dni od dnia ogłoszenia w Dzienniku Urzędowym Województwa Dolnośląskiego. Informacja o uchwale podlega rozplakatowaniu na tablicach ogłoszeń na terenie miasta Jawora i w siedzibie Urzędu Miejskiego w Jaworze.

Przewodniczący Rady Miejskiej:  
*Andrzej Madej*

**3835**

**UCHWAŁA NR XLIII/232/09  
RADY MIEJSKIEJ W JAWORZE**

z dnia 25 listopada 2009 r.

**zmieniająca uchwałę w sprawie uchwalenia statutu Miejskiego Ośrodka Pomocy Społecznej w Jaworze**

Na podstawie art. 40 ust. 2 pkt 2 ustawy z dnia 8 marca 1990 r. o samorządzie gminnym (Dz. U. z 2001 r. Nr 142, poz. 1591 z późn. zm.) Rada Miejska w Jaworze uchwala, co następuje:

**§ 1.** W § 5 statutu Miejskiego Ośrodka Pomocy Społecznej w Jaworze uchwalonym uchwałą nr LXI/320/06 Rady Miejskiej w Jaworze z dnia 25 stycznia 2006 r. w sprawie uchwalenia statutu Miejskiego Ośrodka Pomocy Społecznej w Jawo-

rze, zmienioną uchwałą nr XIII/75/07 Rady Miejskiej w Jaworze z dnia 3 października 2007 r., zmienioną uchwałą nr XL/206/09 Rady Miejskiej w Jaworze z dnia 26 sierpnia 2009 r., ust. 1 otrzymuje brzmienie: „1. Zadania Ośrodka Pomocy Społecznej realizowane są przez: 1) Dział Pomocy Środowiskowej, w skład którego wchodzi: a) Sekcja pracowników socjalnych, b) Sekcja świadczeń i rehabilitacji, 2) Dział Dodatków Mieszkaniowych, 3) Dział Finansowo-Księgowy, 4) Dział Świadczeń Rodziny

i Alimentacyjnych,5) Dział Organizacyjny i Kadr, 6) Klub Integracji Społecznej, 7) Dzienny Ośrodek Wsparcia, w skład którego wchodzi: a) Sekcja żywienia, b) Sekcja usług opiekuńczych, c) Sala Dziennego Pobytu, d) Świetlica środowiskowa z elementami socjoterapii,8) Poradnia Rodzinna.”

§ 2. Wykonanie uchwały powierza się Burmistrzowi Miasta Jawora.

§ 3. Uchwała wchodzi w życie po upływie 14 dni od ogłoszenia w Dzienniku Urzędowym Województwa Dolnośląskiego, z mocą obowiązującą od dnia 1 stycznia 2010 r.

Przewodniczący Rady Miejskiej:  
*Andrzej Madej*

### 3836

#### UCHWAŁA NR XLIII/235/09 RADY MIEJSKIEJ W JAWORZE

z dnia 25 listopada 2009 r.

#### **w sprawie ustanowienia administratora na targowisku miejskim oraz inkasenta opłaty targowej i wysokości wynagrodzenia za administrowanie oraz inkaso w 2010 r.**

Na podstawie art. 18 ust. 2 pkt 15 ustawy z dnia 8 marca 1990 r. o samorządzie gminnym (Dz. U. z 2001 r. Nr 142, poz. 1591 z późn. zm.) w związku z art. 19 pkt 2 ustawy z dnia 12 stycznia 1991 r. o podatkach i opłatach lokalnych (Dz. U. z 2006 r. Nr 121, poz. 844 z późn. zm.) Rada Miejska w Jaworze uchwala, co następuje:

§ 1. 1. Administratorem targowiska miejskiego przy ul. Dąbrowskiego oraz inkasentem opłaty targowej na tym targowisku ustanawia się „INWESTYCJE” Sp. z o. o. z siedzibą w Jaworze.

2. Inkasentem opłaty targowej na wydzielonym terenie cmentarza komunalnego jest pracownik Urzędu Miejskiego w Jaworze.

§ 2. Wynagrodzenie miesięczne za administrowanie i inkaso opłaty targowej, o którym mowa w §1 ust. 1, w 2010 r. stanowi 60% kwoty

zainkasowanych w ciągu miesiąca opłat targowych.

§ 3. Z dniem wejścia w życie niniejszej uchwały traci moc uchwała nr XXVII/149/08 Rady Miejskiej w Jaworze z dnia 29 października 2008 r. w sprawie ustanowienia administratora na targowisku miejskim oraz inkasenta opłaty targowej i wysokości wynagrodzenia za administrowanie oraz inkaso w 2009 r.

§ 4. Wykonanie uchwały powierza się Burmistrzowi Miasta Jawora.

§ 5. Uchwała wchodzi w życie po upływie 14 dni od dnia ogłoszenia w Dzienniku Urzędowym Województwa Dolnośląskiego, z mocą od dnia 1 stycznia 2010 r.

Przewodniczący Rady Miejskiej:  
*Andrzej Madej*



**3837**

**UCHWAŁA NR XLIII/238/09  
RADY MIEJSKIEJ W JAWORZE**

z dnia 25 listopada 2009 r.

**zmieniająca uchwałę w sprawie trybu udzielania i rozliczania dotacji dla przedszkoli niepublicznych, a także trybu i zakresu kontroli prawidłowości ich wykorzystania**

Na podstawie art. 18 ust. 2 pkt 15 ustawy z dnia 8 marca 1990 r. o samorządzie gminnym (Dz. U. z 2001 r. Nr 142, poz. 1591 z późn. zm.) w związku z art. 90 ust. 4 ustawy z dnia 7 września 1991 r. o systemie oświaty (Dz. U. z 2004 r. Nr 256, poz. 2572 z późn. zm.) uchwała się, co następuje:

**§ 1.** W uchwale nr XLII/220/09 z dnia 28 października 2009 r. w sprawie trybu udzielania i rozliczania dotacji dla przedszkoli niepublicznych, a także trybu i zakresu kontroli i prawidłowości ich wykorzystania wprowadza się następujące zmiany:  
1) § 1 otrzymuje brzmienie: „Dotacja dla przedszkoli niepublicznych przysługuje na każde dziecko w wysokości równej 75% ustalonych w budżecie wydatków bieżących ponoszonych w przedszkolach publicznych prowadzonych przez Gminę Jawor w przeliczeniu na jednego ucznia, z tym, że na ucznia niepełnosprawnego w wysokości równej kwocie przewidzianej na ucznia niepełnosprawnego przedszkola i oddziału przedszkolnego w części oświatowej subwencji ogólnej otrzymanej przez

Gminę Jawor.”, 2) w § 5 ust. 3 otrzymuje brzmienie: „Osoba prowadząca przedszkole niepubliczne jest zobowiązana sporządzić roczne rozliczenie otrzymanej dotacji, z uwzględnieniem celu wykorzystania w terminie do 31 stycznia następnego roku na formularzu, którego wzór stanowi załącznik nr 3 do niniejszej uchwały.”, 3) § 7 ust. 2 otrzymuje brzmienie: „Wyplacona dotacja podlega zwrotowi w przypadku, gdy została wykorzystana na cele niezgodne z przeznaczeniem, pobrana nie należnie lub w nadmiernej wysokości, na zasadach określonych w ustawie o finansach publicznych”.

**§ 2.** Wykonanie uchwały powierza się Burmistrzowi Miasta Jawora.

**§ 3.** Uchwała wchodzi w życie po upływie 14 dni od dnia ogłoszenia w Dzienniku Urzędowym Województwa Dolnośląskiego.

Przewodniczący Rady Miejskiej:  
*Andrzej Madej*

**3838**

**UCHWAŁA NR XLII/287/2009  
RADY MIEJSKIEJ W JELCZU-LASKOWICACH**

z dnia 29 października 2009 roku

**w sprawie nadania nazw ulic w Jelczu-Laskowicach**

Na podstawie art. 18 ust. 2 pkt 13 ustawy z dnia 8 marca 1990 roku o samorządzie gminnym (tekst jednolity Dz. U. z 2001 r. Nr 142, poz. 1591 z późn. zm.) Rada Miejska w Jelczu-Laskowicach uchwała, co następuje:

**§ 1.** Nadać nazwę ulicy będącej we władaniu Gminy Jelcz-Laskowice, położonej w Jelczu-Laskowicach:

- **ul. Dębowa** – droga w granicach działki nr 19/6, AM-13, obręb geodezyjny: Jelcz; której położe-

nie określone jest na załączniku graficznym nr 1 do niniejszej uchwały.

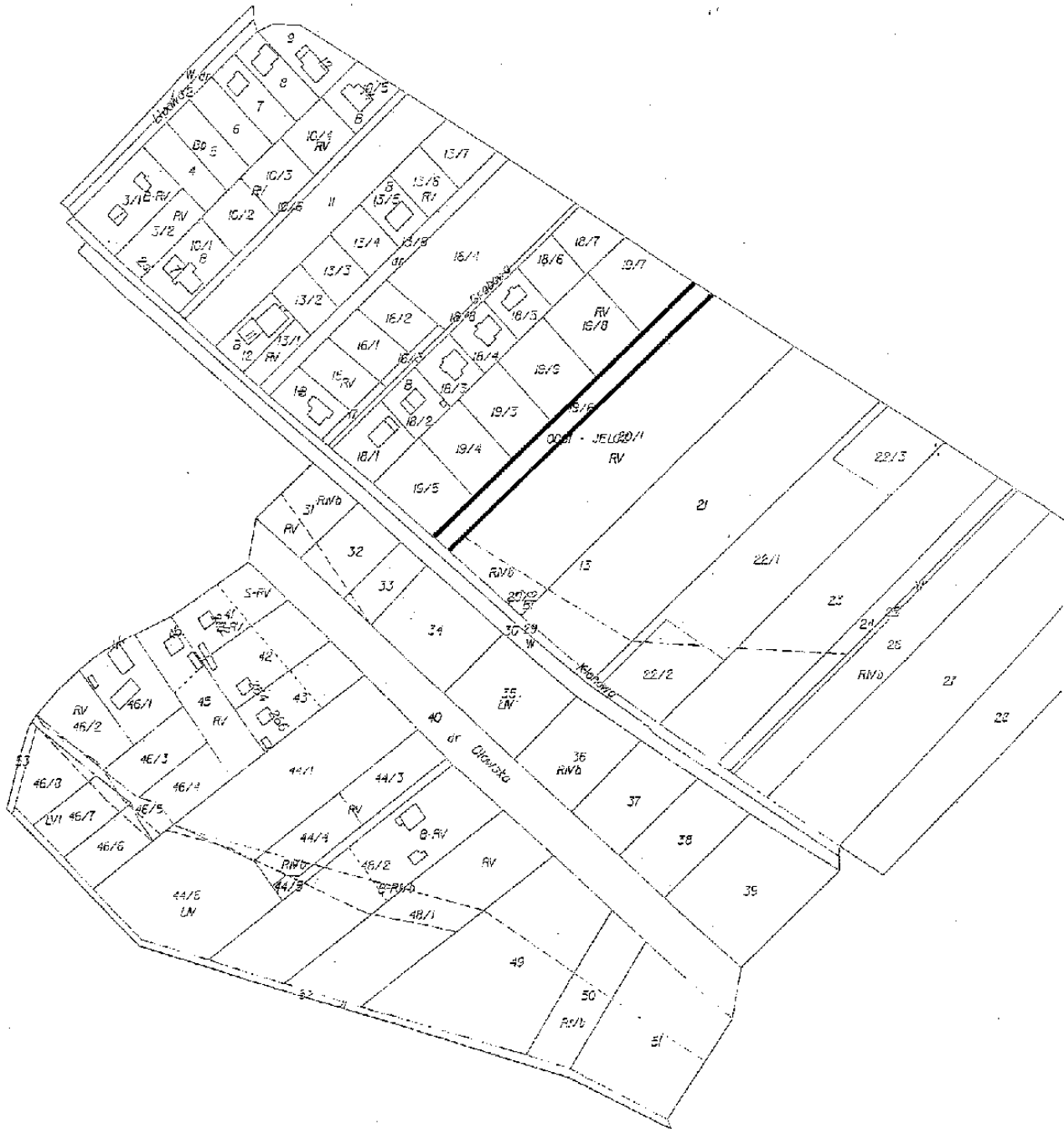
**§ 2.** Wykonanie uchwały powierza się Burmistrzowi Miasta i Gminy.

**§ 3.** Uchwała wchodzi w życie w terminie 14 dni od daty jej ogłoszenia w Dzienniku Urzędowym Województwa Dolnośląskiego.

Przewodnicząca Rady Miejskiej:  
*Beata Bejda*

**Załącznik nr 1 do uchwały nr XLII/287/2009  
Rady Miejskiej w Jelczu-Laskowicach z dnia  
29 października 2009 r.**

Działka nr 19/6  
AM-13  
Obręb ewidencyjny: Jelcz



**3839**

**UCHWAŁA NR L/355/09  
RADY MIEJSKIEJ W NOWOGRODZCU**

z dnia 30 września 2009 r.

**w sprawie uchwalenia zmiany miejscowego planu zagospodarowania przestrzennego miasta  
Nowogrodźca**

Na podstawie art. 18 ust. 2 pkt 5 ustawy z dnia 8 marca 1990 r. o samorządzie gminnym (Dz. U. z 2001 r. Nr 142, poz. 1591 z późn. zm.), art. 20 ust. 1 ustawy z dnia 27 marca 2003 r. o planowaniu i zagospodarowaniu przestrzennym (Dz. U. z 2003 r. Nr 80, poz. 717 z późn. zm.) oraz w związku z uchwałą nr XXXIV/234/08 Rady Miejskiej w Nowogrodźcu z dnia 29 września 2008 r. w sprawie przystąpienia do sporządzenia zmiany miejscowego planu zagospodarowania przestrzennego miasta Nowogrodźca, po stwierdzeniu zgodności projektu zmiany planu z ustaleniami studium uwarunkowań i kierunków zagospodarowania przestrzennego miasta i gminy Nowogrodziec, uchwalonego uchwałą nr XV/140/96 Rady Gminy i Miasta Nowogrodziec z dnia 30 stycznia 1996 i zmienionego uchwałami nr XLI/305/05 Rady Miejskiej w Nowogrodźcu z dnia 25 listopada 2005, nr XVII/113/07 Rady Miejskiej w Nowogrodźcu z dnia 19 września 2007 r., nr XXXV/247/08 Rady Miejskiej w Nowogrodźcu z dnia 04 listopada 2008 r. uchwała się zmianę miejscowego planu zagospodarowania przestrzennego miasta Nowogrodźca, dotyczącą działki nr 54. Integralną część niniejszej uchwały stanowią:

- załącznik graficzny – rysunek zmiany planu w skali 1:2000,
- załącznik nr 2 – rozstrzygnięcia dot. uwag do zmiany planu oraz realizacji inwestycji z zakresu infrastruktury technicznej, które należą do zadań własnych gminy i zasadach ich finansowania.

**§ 1. Przedmiot i zakres ustaleń zmiany planu**

1. Przedmiotem zmiany miejscowego planu zagospodarowania przestrzennego jest teren działki nr 54 obręb Nowogrodziec 4 wraz z odcinkami przylegających dróg położony w obrębie Nowogrodziec w granicach jak na rysunku zmiany planu.

2. Zakres ustaleń zmiany planu oraz działań podejmowanych w granicach obszaru objętego zmianą planu określa się poniżej.

3. Nie wprowadza się ustaleń w zakresie:

- 1) granic i sposobów zagospodarowania terenów lub obiektów podlegających ochronie, ustalonych na podstawie odrębnych przepisów, w tym:
  - a) terenów górniczych,
  - b) terenów narażonych na niebezpieczeństwo powodzi,
  - c) terenów zagrożonych osuwaniem się mas ziemnych
    - ze względu na brak występowania;

2) szczegółowych zasad i warunków scalania i podziału nieruchomości ze względu na brak takich terenów;

3) szczególnych warunków zagospodarowania terenów oraz ograniczeń w ich użytkowaniu, w tym zakazu zabudowy ze względu na brak takich terenów.

4. Na rysunku zmiany planu obowiązującymi ustaleniami są przeznaczenie terenu i linie rozgraniczające tereny o różnym przeznaczeniu i różnych zasadach zagospodarowania. Pozostałe oznaczenia mają charakter informacyjny i regulacyjny.

**§ 2. Przeznaczenie i warunki zagospodarowania terenu**

Dla terenów wyodrębnionych na rysunku zmiany planu liniami rozgraniczającymi określa się następujące przeznaczenie i warunki zagospodarowania: 01 RM Teren projektowanej zabudowy zagrodowej na działce nr 54, obręb Nowogrodziec.

Ustala się lokalizację proj. zabudowy zagrodowej: budynku o funkcji mieszkalnej (maksymalnie 2 obiekty), agroturystyczno-gastronomicznej wraz z obiektami gospodarczymi w granicach terenu jak na rysunku planu, a ponadto:

- nieprzekraczalne linie zabudowy jak na rysunku zmiany planu,
- zakaz sytuowania stałej zabudowy kubaturowej w granicach złoża gipsów i anhydrytów „Nawojów Śląski”
- maksymalna wysokość proj. zabudowy – 9,50 m, przekrycie dachami stromymi symetrycznymi,
- maksymalna szerokość elewacji frontowej do 30,0 m,
- maksymalny wskaźnik zabudowy do 0,15,
- zakaz parcelacji nieruchomości,
- w przypadku grodzenia terenu wyklucza się ogrodzenie pełne,
- obsługę komunikacyjną z drogi 01KD i ciągu pieszo-jezdnego 02KDpj, w przypadku realizacji obiektu agroturystyczno-gastronomicznego wymagany parking dla pojazdów samochodowych z wjazdem z drogi 01KD.

Dopuszcza się:

- możliwość lokalizacji zabudowy letniskowej (do 5 parterowych obiektów o maksymalnej powierzchni zabudowy do 65 m<sup>2</sup>, wysokości do 6,0 m i o przekryciu dachami stromymi symetrycznymi),
- realizację urządzeń sportowo-rekreacyjnych (pole biwakowe, parkur) oraz elementów małej architektury.

01 KD L1/2 Odcinek drogi powiatowej nr 2331D położony na części działki nr 53.

Ustala się:

- minimalną szerokość w liniach rozgraniczających – 10,0 m,
- możliwość realizacji 2 wjazdów/wyjazdów na teren 01 RM.

02 KDpj 5,0 Odcinek ciągu pieszo-jezdnego biegnącego śladem drogi na działce nr 57.

Ustala się minimalną szerokość w liniach rozgraniczających – 5,0 m.

**§ 3.** Zasady ochrony i kształtowania ładu przestrzennego

1. Nakazy, dopuszczenia i ograniczenia w zagospodarowaniu terenów określono w § 2 niniejszej uchwały.
2. Wymaga się, aby usytuowanie proj. obiektów respektowało przebieg nieprzekraczalnej linii zabudowy.

**§ 4.** Zasady ochrony środowiska, przyrody i krajobrazu kulturowego

Ustala się następujące warunki zagospodarowania terenu wynikające z potrzeb ochrony środowiska przyrodniczego, kulturowego i zdrowia ludzi:

- 1) zakaz lokalizacji obiektów, instalowania urządzeń lub prowadzenia działalności usługowej i gospodarczej powodującej przekroczenia dopuszczalnych norm;
- 2) północno-zachodnią część obszaru położonego w granicach udokumentowanego złoża anhydrytów „Nawojów Śląski” wyłącza się spod zainwestowania kubaturowego;
- 3) zaleca się, aby stosując dostępne rozwiązania techniczne i technologiczne, zapewniać dotrymanie standardów jakości środowiska, ewentualne uciążliwości związane z realizacją i funkcjonowaniem proj. zainwestowania nie mogą wykraczać poza granice nieruchomości należących do inwestora.

**§ 5.** Zasady ochrony dziedzictwa kulturowego i zabytków oraz dóbr kultury współczesnej

Na obszarze objętym zmianą planu, w przypadku prowadzenia robót ziemnych i natrafienia na obiekty mające charakter zabytku archeologicznego, o odkryciu należy niezwłocznie powiadomić służbę ochrony zabytków.

**§ 6.** Wymagania wynikające z potrzeb kształtowania przestrzeni publicznych

1. Terenami składającymi się na przestrzeń publiczną w obszarach objętych zmianami planu są elementy układu drogowej komunikacji publicznej oznaczone w rysunku zmiany planu symbolami KDL i KDpj.
2. Umieszczanie wolno stojących reklam i znaków nie może powodować utrudnień w komunikacji pieszej i rowerowej, ograniczania widoczności oraz percepcji znaków i sygnałów drogowych – dla zapewnienia bezpieczeństwa użytkownikom ciągów komunikacyjnych.

**§ 7.** Parametry i wskaźniki kształtowania zabudowy oraz zagospodarowania terenu, w tym linie zabudowy, gabaryty obiektów i wskaźniki intensywności zabudowy

Parametry i wskaźniki kształtowania zabudowy i zagospodarowania terenu, w tym linie zabudowy i gabaryty obiektów, określono w § 2 niniejszej uchwały.

**§ 8.** Zasady modernizacji, rozbudowy i budowy systemów komunikacji i infrastruktury technicznej

1. Obsługę komunikacyjną terenów określono w § 2 niniejszej uchwały.

2. Zaopatrzenie projektowanych obiektów w energię elektryczną i ewentualnie gaz winno odbywać się w oparciu o techniczne warunki przyłączenia określone przez zarządców sieci.

3. Zaopatrzenie w wodę ustala się ze studni lokalizowanej na terenie działki.

4. Ustala się wymóg stosowania w gospodarce cieplnej rozwiązań w oparciu o paliwa zapewniające dotrymanie obowiązujących norm emisji zanieczyszczeń.

5. Gospodarkę odpadami należy rozwiązać na zasadach określonych przez służby ochrony środowiska.

6. Zezwala się na indywidualne rozwiązanie gospodarki ściekowej, za wyjątkiem odprowadzania ścieków do gruntu.

**§ 9.** Sposób i termin tymczasowego zagospodarowania, urządzania i użytkowania terenów

1. Jeżeli ustalenia szczegółowe zawarte w § 2 nie stanowią inaczej – dopuszcza się możliwość lokalizowania obiektów tymczasowych o funkcjach niekolidujących z docelową, pod warunkiem spełnienia wymogów ustalonych dla ostatecznego zagospodarowania i nieutrudniających zagospodarowania terenów przylegających.

2. Dopuszcza się tymczasowe użytkowanie nieruchomości jak w stanie istniejącym, do czasu ich zagospodarowania zgodnie z planem.

**§ 10.** Stawkę procentową służącą naliczeniu opłaty, o której mowa w art. 36 ust. 4 ustawy z dn. 27 marca 2003 r. o planowaniu i zagospodarowaniu przestrzennym, ustala się w wysokości 30%.

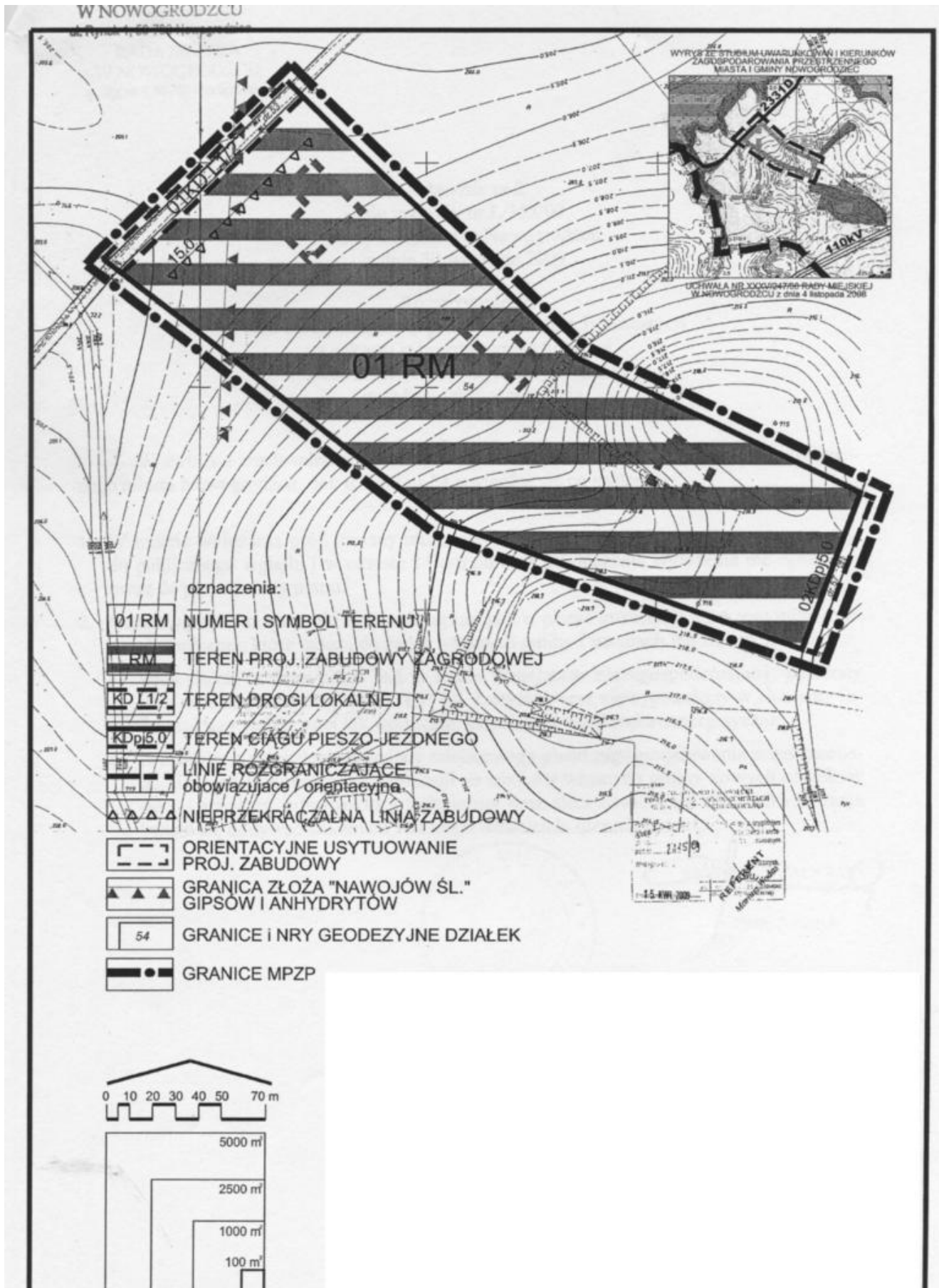
**§ 11.** Wykonanie uchwały powierza się Burmistrzowi Nowogrodzcu.

**§ 11.** Uchwała wchodzi w życie po upływie 30 dni od dnia jej ogłoszenia w Dzienniku Urzędowym Województwa Dolnośląskiego.

**§ 13.** Uchwała podlega publikacji na stronie internetowej Urzędu Miejskiego w Nowogrodzcu.

Przewodniczący Rady:  
*Wilhelm Tomczuk*

Załącznik nr 1 do uchwały nr L/355/09  
Rady Miejskiej w Nowogrodzcu z dnia  
30 września 2009 r.



**Załącznik nr 2 do uchwały nr L/355/09  
Rady Miejskiej w Nowogrodźcu z dnia  
30 września 2009 r.**

**Rozstrzygnięcia dot. uwag do zmiany planu oraz realizacji inwestycji z zakresu infrastruktury technicznej, które należą do zadań własnych gminy i zasadach ich finansowania**

W związku z uchwaleniem zmiany miejscowego planu zagospodarowania przestrzennego miasta Nowogrodźca dot. działki nr 54, stwierdza się, co następuje:

1. W trakcie wyłożenia proj. zmiany miejscowego planu zagospodarowania przestrzennego do publicznego wglądu i w okresie 14 dni od dnia zakończenia wyłożenia nie zgłoszono uwag do proj. zmiany planu.

2. Rozstrzygnięcie o sposobie realizacji zapisanych w planie inwestycji z zakresu infrastruktury technicznej, które należą do zadań własnych gminy i zasadach ich finansowania:

- a) teren objęty zmianą planu jest w stanie istniejącym niezagospodarowany, położony przy drodze powiatowej nr 2331 D (ul. Łużycka) oraz niewyposażony w elementy infrastruktury technicznej, jak wodociąg, kanalizacja, sieci elektro-energetyczne;
- b) w związku z uchwaleniem zmiany miejscowego planu zagospodarowania przestrzennego nie wystąpi konieczność realizacji ze środków własnych gminy nowych odcinków sieci i urządzeń infrastruktury technicznej oraz sieci oświetlenia ulic, ich realizacja będzie się odbywać staraniem i na koszt właściciela nieruchomości.

**3840**

**UCHWAŁA NR XXXVI/305/09  
RADY MIEJSKIEJ W ŚRODZIE ŚLĄSKIEJ**

z dnia 30 września 2009 roku

**w sprawie uchwalenia zmiany miejscowego planu zagospodarowania przestrzennego miasta Środa Śląska**

Na podstawie art. 20 ustawy z dnia 27 marca 2003 roku o planowaniu i zagospodarowaniu przestrzennym (Dz. U. z 2003 roku Nr 80, poz. 717, ze zmianami) oraz na podstawie art. 18 ust. 2 pkt 5 ustawy

z dnia 8 marca 1990 roku o samorządzie gminnym (Dz. U. z 2001 roku Nr 142, poz. 1591, ze zmianami), w związku z uchwałą nr XIII/124/07 Rady Miejskiej w Środzie Śląskiej z dnia 28 listopada 2007 roku w sprawie przystąpienia do sporządzenia zmiany miejscowego planu zagospodarowania przestrzennego oraz uchwałą nr XXIII/192/08 Rady Miejskiej w Środzie Śląskiej z dnia 30 września 2008 roku, po stwierdzeniu zgodności z ustaleniami studium uwarunkowań i kierunków zagospodarowania przestrzennego gminy Środa Śląska (uchwała nr XXIII/185/08 z dnia 30 września 2008 roku), Rada Miejska uchwała, co następuje:

**Rozdział 1**

**Przepisy ogólne**

**§ 1. 1.** Uchwała się zmianę miejscowego planu zagospodarowania przestrzennego dla obszaru położonego w obrębie miasta Środa Śląska dla jednostek urbanistycznych A, B, C, D, E, G oraz części jednostki F – w rejonie ul. Strzeleckiej, zwaną dalej planem.

2. Na rysunku planu oznaczono granicę obszaru objętego planem, o którym mowa w ust. 1.

3. Załącznikami do niniejszej uchwały są:

- 1) **załącznik nr 1** – rysunek planu sporządzony na mapie zasadniczej w skali 1 : 1000, stanowiący integralną część uchwały,
- 2) **załącznik nr 2** – rozstrzygnięcie o sposobie rozpatrzenia uwag wniesionych do projektu planu,
- 3) **załącznik nr 3** – rozstrzygnięcie o sposobie realizacji zapisanych w planie, inwestycji z zakresu infrastruktury technicznej, które należą do zadań własnych gminy oraz zasadach ich finansowania, zgodnie z przepisami o finansach publicznych.

4. W granicach obszaru objętego planem nie występują następujące tereny, których określenie jest obowiązkowe zgodnie z art. 15 ust. 2 ustawy z dnia 27 marca 2003 r. o planowaniu i zagospodarowaniu przestrzennym (Dz. U. Nr 80, poz. 717, ze zmianami):

- 1) obszary przestrzeni publicznych (w rozumieniu art. 2 pkt 6 ustawy), wymagające ich ukształtowania,
- 2) podlegające ochronie ustalone na podstawie przepisów odrębnych, takich jak:
  - a) tereny górnicze,
  - b) tereny narażone na niebezpieczeństwo powodzi,

- c) tereny zagrożone osuwaniem się mas ziemnych,
- 3) wymagające określenia zasad i warunków scalanania nieruchomości,
- 4) wymagające ustalenia szczególnych warunków zagospodarowania oraz ograniczeń w ich użytkowaniu,
- 5) wymagające określenia sposobów i terminów tymczasowego zagospodarowania, urządzania i użytkowania terenów.

§ 2. 1. Obowiązującymi ustaleniami planu są następujące oznaczenia graficzne rysunku planu:

- 1) oznaczenia ogólne – granica obszaru objętego planem.
- 2) przeznaczenie terenów:
  - a) linie rozgraniczające tereny o różnym przeznaczeniu i różnych zasadach zagospodarowania,
  - b) oznaczenie terenu zawierające symbol określający przeznaczenie terenu,
- 3) nieprzekraczalna linia zabudowy,
- 4) strefa „B” ochrony konserwatorskiej,
- 5) strefa „OW” obserwacji archeologicznej,
- 6) obiekt zabytkowy wpisany do ewidencji zabytków.

2. Pozostałe oznaczenia graficzne na rysunku planu, niebędące obowiązującym ustaleniem planu – orientacyjne podziały geodezyjne, posiada charakter informacyjny.

§ 3. Następujące określenia stosowane w uchwale oznaczają:

- 1) **dach o symetrycznie nachylonych połaciach** – dach o jednakowym kącie nachylenia połaci na całym budynku oraz symetrii układu w płaszczyźnie ściany usytuowanej w linii zabudowy lub będącej elewacją frontową,
- 2) **kąt nachylenia połaci dachowych** – kąt mieszczący się w zakresie określonym w przepisach szczegółowych uchwały, jednakowy dla poszczególnych elementów budynku,
- 3) **linia rozgraniczająca** – linia ograniczająca tereny o różnym przeznaczeniu i różnych zasadach zagospodarowania, której przebieg określony na rysunku planu ma charakter wiążący i nie może ulegać przesunięciu w ramach realizacji planu,
- 4) **nieprzekraczalna linia zabudowy** – linia ograniczająca obszar wraz z liniami rozgraniczającymi, na którym dopuszcza się wznoszenie budynków oraz określonych w ustaleniach planu rodzajów budowli nadziemnych niebędących liniami przesyłowymi i sieciami uzbrojenia terenu lub terenowymi urządzeniami komunikacji, której przekroczenia nie dopuszcza się na wszystkich kondygnacjach,
- 5) **plan** – ustalenia dotyczące obszarów określonych w § 1 uchwały,
- 6) **powierzchnia zabudowy** – powierzchnia terenu zajęta przez budynek w stanie wykończonym, liczona w rzucie przyziemia, mierzonego w przekroju poziomym budynku na wysokości 1 m,
- 7) **przepisy odrębne** – aktualne przepisy ustaw wraz z aktami wykonawczymi obowiązujące w regulowanej dziedzinie,

- 8) **przeznaczenie podstawowe** – przeznaczenie będące dominującą formą wykorzystania terenu oraz obiektów z nim związanych,
- 9) **przeznaczenie uzupełniające** – przeznaczenie inne niż podstawowe, które uzupełnia lub wzbogaca przeznaczenie podstawowe i nie występuje samodzielnie na danym terenie,
- 10) **stawka procentowa** – stawka procentowa, o której mowa w art. 36 ust. 4 ustawy z dnia 27 marca 2003 roku o planowaniu i zagospodarowaniu przestrzennym (Dz. U. z 2003 r. Nr 80, poz. 717, ze zmianami),
- 11) **teren** – obszar o określonym przeznaczeniu i zasadach zagospodarowania, wydzielony na rysunku planu liniami rozgraniczającymi i oznaczony symbolem,
- 12) **urządzenia i obiekty towarzyszące** – obiekty i urządzenia technicznego wyposażenia i infrastruktury technicznej (stacje transformatorowe, oświetlenie itp.), drogi wewnętrzne, zaplecze parkingowe i garażowe (w tym trwałe związane z gruntem), obiekty małej architektury oraz budynki gospodarcze dla funkcji dominujących oraz inne urządzenia pełniące służebną rolę wobec przeznaczenia podstawowego lub uzupełniającego,
- 13) **wskaźnik zabudowy działki** – wartość stanowiąca stosunek łącznej powierzchni zabudowy zlokalizowanej na działce budowlanej do powierzchni tej działki,
- 14) **wysokość zabudowy** – wysokość obiektu mierzona w metrach od poziomu terenu i odnosząca się do kalenicy obiektu, wyrażona w ilości kondygnacji nadziemnych wraz z poddaszem.

§ 4. 1. Ustala się **teren zabudowy mieszkaniowej wielorodzinnej**, oznaczony na rysunku planu symbolem **MW**, dla którego obowiązuje przeznaczenie:

- 1) podstawowe – zabudowa mieszkaniowa wielorodzinna,
- 2) uzupełniające:
  - a) usługi zlokalizowane w parterze budynków,
  - b) terenowe urządzenia sportowo-rekreacyjne,
  - c) urządzenia i obiekty towarzyszące,
  - d) zieleni.

2. Ustala się następujące **zasady ochrony i kształtowania ładu przestrzennego**:

- 1) obowiązują nieprzekraczalne linie zabudowy zgodnie z oznaczeniem na rysunku planu oraz zgodnie z przepisami odrębnymi,
- 2) dopuszcza się lokalizację budynków na granicy działki, w miejscach nieokreślonych przez nieprzekraczalną linię zabudowy,
- 3) okapy i gzymsy mogą przekraczać wyznaczoną w planie linię zabudowy nie więcej niż 0.8 m, natomiast części budynku takie jak balkony, wykusze, galerie, tarasy, schody zewnętrzne, pochylnie i rampy – nie więcej niż 1.5 m.

3. Ustala się następujące **zasady ochrony i kształtowania środowiska, przyrody i krajobrazu kulturowego**:

- 1) obowiązuje utrzymanie poziomu hałasu poniżej dopuszczalnego lub na poziomie określonym

- w przepisach odrębnych – jak dla terenów zabudowy mieszkaniowej wielorodzinnej,
- 2) zakazuje się odprowadzania nieoczyszczonych ścieków do gruntu, wód gruntowych oraz powierzchniowych,
  - 3) zakazuje się lokalizacji przedsięwzięć, dla których zgodnie z przepisami odrębnymi dotyczącymi ochrony środowiska wymagane jest bądź może być wymagane sporządzenie raportu o oddziaływaniu na środowisko, z wyłączeniem przedsięwzięć polegających na budowie dróg oraz sieci infrastruktury technicznej,
  - 4) przed podjęciem działalności na obszarach wyznaczonych w planie, ustala się obowiązek zdjęcia warstwy próchnicznej z części przeznaczonej pod obiekty budowlane oraz powierzchnie utwardzone, a następnie odpowiednie jej zagospodarowanie.

#### 4. Ustala się następujące **zasady ochrony dziedzictwa kulturowego i zabytków oraz dóbr kultury współczesnej:**

- 1) wyznacza się **strefę „B” ochrony konserwatorskiej**, obejmującą obszar planu, w granicach której obowiązują następujące ustalenia:
  - a) nowa zabudowa ma być zharmonizowana z historyczną kompozycją przestrzenno-architektoniczną w zakresie lokalizacji, rozplanowania, skali, ukształtowania bryły, w tym kształtu i wysokości dachu, poziomu posadowienia parteru, formy architektonicznej, formy i podziałów otworów okiennych i drzwiowych, materiału oraz w nawiązaniu do historycznej zabudowy miejscowości Środa Śląska,
  - b) obowiązuje stosowanie elewacji tynkowych lub ceglanych,
  - c) zakazuje się stosowania okładzin elewacyjnych z tworzyw sztucznych typu „siding” (oblicówka z paneli winylowych, PVC lub podobnych),
  - d) zakazuje się stosowania ogrodzeń wykonanych z prefabrykowanych płyt betonowych – dopuszcza się wyłącznie betonowe słupki i podmurówki (w przypadku ogrodzeń systemowych lub pokrytych z zewnątrz okładzinami elewacyjnymi z kamienia naturalnego, ceramiki lub okładzin imitujących te materiały),
  - e) nowe linie napowietrzne energetyczne i telekomunikacyjne należy prowadzić jako kablowe, istniejące linie napowietrzne należy sukcesywnie zastępować ziemnymi.
- 2) wyznacza się **strefę „OW” obserwacji archeologicznej**, obejmującą obszar planu, w granicach której obowiązują następujące ustalenia:
  - a) wszelkie zamierzenia inwestycyjne związane z pracami ziemnymi należy uzgodnić z właściwym organem służb ochrony zabytków, co do konieczności ich prowadzenia pod nadzorem archeologicznym i za pozwoleniem właściwego organu służb ochrony zabytków,
  - b) nadzór archeologiczny i ratownicze badania archeologiczne, prowadzone przez uprawnionego archeologa,

- c) pozwolenie konserwatorskie, o którym mowa w pkt a, należy uzyskać przed wydaniem pozwolenia na budowę i dla robót niewymagających pozwolenia na budowę – przed realizacją inwestycji, tj. przed uzyskaniem zaświadczenia potwierdzającego akceptację przyjęcia zgłoszenia wykonywania robót budowlanych.

#### 5. Ustala się następujące **parametry i wskaźniki kształtowania zabudowy oraz zagospodarowania terenu:**

- 1) wysokość zabudowy nie może przekroczyć trzech kondygnacji nadziemnych oraz 13 m, przy czym trzecią kondygnację może stanowić wyłącznie poddasze użytkowe,
- 2) w zakresie kształtowania dachów ustala się:
  - a) obowiązek stosowania dachów stromych, o symetrycznie nachylonych połaciach, dopuszcza się stosowanie dachów mansardowych,
  - b) stosunek długości kalenicy do długości budynku: minimum 70%,
  - c) obowiązuje kalenicowy układ budynków w stosunku do ul. Strzeleckiej i/lub ul. KD – drogi dojazdowej,
  - d) kąt nachylenia połaci dachowych w przedziale: 35°–50°,
  - e) zakaz stosowania dachów o połaciach mijających się na wysokości kalenicy,
  - f) obowiązek stosowanie dachówki ceramicznej w kolorze ceglającym (czerwonym), matowym,
- 3) ustala się następujące zasady lokalizowania obiektów garażowych i gospodarczych:
  - a) zakazuje się lokalizacji wolno stojących obiektów garażowych i gospodarczych,
  - b) dopuszcza się lokalizację wbudowanego podziemnego garażu lub parkingu,
  - c) dopuszcza się garażowanie wyłącznie samochodów osobowych i małych dostawczych o masie całkowitej pojazdu nieprzekraczającej 3,5 tony,
- 4) maksymalny wskaźnik zabudowy działki wynosi 0,5,
- 5) minimalny udział powierzchni biologicznie czynnej wynosi 0,25.

#### 6. Obowiązują ustalenia dotyczące **granic i sposobów zagospodarowania terenów lub obiektów podlegających ochronie ustalonych na podstawie odrębnych przepisów – obszar Głównego Zbiornika Wód Podziemnych nr 319 „Subzbiornik Prochowice – Środa Śląska”.**

#### 7. Ustala się następujące **zasady modernizacji, rozbudowy i budowy systemów komunikacji i infrastruktury technicznej:**

- 1) dopuszcza się lokalizację kontenerowych stacji transformatorowych,
- 2) należy zapewnić dostęp do urządzeń infrastruktury technicznej,
- 3) dopuszcza się możliwość lokalnego wykorzystania istniejących sieci po uprzednim sprawdzeniu ich stanu technicznego,
- 4) w przypadku zaistnienia konfliktu pomiędzy obiektami sieciowymi a projektowanym zainwestowaniem terenu, dopuszcza się przełożenie lub kablowanie sieci,



- 5) ustala się następujące zasady zaopatrzenia w energię elektryczną:
    - a) dopuszcza się rozbudowę sieci elektroenergetycznej,
    - b) dopuszcza się przełożenie lub kablowanie sieci na zasadach i warunkach uzgodnionych z zarządcą sieci,
  - 6) ustala się następujące zasady zaopatrzenia w wodę – zaopatrzenie w wodę odbywać się będzie poprzez wodociąg,
  - 7) ustala się następujące zasady odprowadzenia ścieków – ścieki bytowe i komunalne, których dopuszczalny skład określają przepisy odrębne, należy odprowadzać za pośrednictwem sieci kanalizacji ogólnospławnej lub rozdzielczej,
  - 8) ustala się następujące zasady odprowadzania wód opadowych i roztopowych:
    - a) ustala się rozbudowę sieci kanalizacji deszczowej w sposób zapewniający obsługę wszystkich istniejących i projektowanych obszarów zabudowy,
    - b) dopuszcza się zagospodarowanie wód opadowych i roztopowych w obrębie działki,
    - c) każdy teren, na którym może dojść do zanieczyszczenia powierzchni substancjami ropopochodnymi lub innymi substancjami chemicznymi, należy utwardzić i skanalizować, a powstałe ścieki odprowadzić zgodnie z przepisami odrębnymi.
  - 9) ustala się następujące zasady w zakresie usuwania odpadów stałych:
    - a) wywóz odpadów komunalnych odbywać się będzie na zorganizowane gminne składowisko odpadów,
    - b) odpady powstałe w wyniku działalności gospodarczej należy poddać odzyskowi lub unieszkodliwieniu, zgodnie z przepisami odrębnymi,
  - 10) ustala się następujące zasady zaopatrzenia w ciepło – obiekty w obszarze objętym planem zaopatrywane będą z indywidualnych lub grupowych źródeł zaopatrzenia w ciepło, z zastosowaniem technologii o wysokiej sprawności grzewczej i niskiej emisji zanieczyszczeń do atmosfery,
  - 11) ustala się następujące zasady zaopatrzenia w gaz:
    - a) budowa sieci gazowej i przyłączenie do niej obiektów przez przedsiębiorstwo energetyczne powinno odbywać się w oparciu o przepisy odrębne, wnioski zainteresowanych oraz o sporządzony przez przedsiębiorstwo energetyczne plan rozwoju w zakresie budowy sieci gazowej,
    - b) opracowanie projektu gazyfikacji należy poprzedzić analizą określającą zasadność inwestycji oraz jej warunki techniczne i ekonomiczne,
    - c) do czasu realizacji sieci gazowej dopuszcza się korzystanie ze zbiorników stacjonarnych lokalizowanych w granicach własności, zgodnie z przepisami odrębnymi,
  - 12) ustala się następujące zasady rozwoju sieci telekomunikacyjnej:
    - a) dopuszcza się rozbudowę lub lokalizowanie nowej sieci telekomunikacyjnej,
    - b) zakazuje się lokalizacji konstrukcji wieżowych związanych z urządzeniami przekaźnikowymi telekomunikacji,
  - 13) dojazd do terenu odbywać się będzie z dróg publicznych, do których przylega teren przeznaczenia podstawowego,
  - 14) należy zapewnić następującą ilość miejsc parkingowych (wliczając miejsca parkingowe w garażach):
    - a) 1 stanowisko na jedno mieszkanie,
    - b) 1 stanowisko na 40 m<sup>2</sup> powierzchni użytkowej usług.
8. Ustala się **stawkę procentową** w wysokości 30%.
- § 5. 1. Ustala się teren zabudowy mieszkaniowo-usługowej**, oznaczony na rysunku planu symbolem **MU**, dla którego obowiązuje przeznaczenie:
- 1) podstawowe:
    - a) zabudowa mieszkaniowa wielorodzinna,
    - b) zabudowa usługowa (usługi komercyjne oraz publiczne),
  - 2) uzupełniające:
    - a) terenowe urządzenia sportowo-rekreacyjne,
    - b) urządzenia i obiekty towarzyszące,
    - c) zieleń.
2. Ustala się następujące **zasady ochrony i kształtowania ładu przestrzennego**:
- 1) zakazuje się lokalizowania nowych budynków wolnostojących,
  - 2) dopuszcza się rozbudowę istniejącego budynku zgodnie z przepisami odrębnymi.
3. Ustala się następujące **zasady ochrony i kształtowania środowiska, przyrody i krajobrazu kulturowego**:
- 1) obowiązuje utrzymanie poziomu hałasu poniżej dopuszczalnego lub na poziomie określonym w przepisach odrębnych – jak dla terenów zabudowy mieszkaniowej wielorodzinnej,
  - 2) zakazuje się odprowadzania nieoczyszczonych ścieków do gruntu, wód gruntowych oraz powierzchniowych,
  - 3) zakazuje się lokalizacji przedsięwzięć, dla których zgodnie z przepisami odrębnymi dotyczącymi ochrony środowiska wymagane jest bądź może być wymagane sporządzenie raportu o oddziaływaniu na środowisko, z wyłączeniem przedsięwzięć polegających na budowie dróg oraz sieci infrastruktury technicznej,
  - 4) przed podjęciem działalności na obszarach wyznaczonych w planie, ustala się obowiązek zdjęcia warstwy próchnicznej z części przeznaczonej pod obiekty budowlane oraz powierzchnie utwardzone, a następnie odpowiednie jej zagospodarowanie.
4. Ustala się następujące **zasady ochrony dziedzictwa kulturowego i zabytków oraz dóbr kultury współczesnej**:
- 1) wyznacza się **strefę „B” ochrony konserwatorskiej**, obejmującą obszar planu, w granicach której obowiązują następujące ustalenia:
    - a) należy stosować elewacje tynkowe lub ceglane,

- b) zakazuje się stosowania okładzin elewacyjnych z tworzyw sztucznych typu „siding” (oblicówka z paneli winylowych, PVC lub podobnych),
- c) zakazuje się stosowania ogrodzeń wykonanych z prefabrykowanych płyt betonowych – dopuszcza się wyłącznie betonowe słupki i podmurówki (w przypadku ogrodzeń systemowych lub pokrytych z zewnątrz okładzinami elewacyjnymi z kamienia naturalnego, ceramiki lub okładzin imitujących te materiały),
- d) nowe linie napowietrzne energetyczne i telekomunikacyjne należy prowadzić jako kablowe, istniejące linie napowietrzne należy sukcesywnie zastępować ziemnymi.
- 2) wyznacza się **strefę „OW” obserwacji archeologicznej**, obejmującą obszar planu, w granicach której obowiązują ustalenia:
- a) wszelkie zamierzenia inwestycyjne związane z pracami ziemnymi należy uzgodnić z właściwym organem służb ochrony zabytków, co do konieczności ich prowadzenia pod nadzorem archeologicznym i za pozwoleniem właściwego organu służb ochrony zabytków,
- b) nadzór archeologiczny i ratownicze badania archeologiczne, prowadzone przez uprawnionego archeologa,
- c) pozwolenie konserwatorskie, o którym mowa w pkt a, należy uzyskać przed wydaniem pozwolenia na budowę i dla robót niewymagających pozwolenia na budowę – przed realizacją inwestycji, tj. przed uzyskaniem zaawdiczenia potwierdzającego akceptację przyjęcia zgłoszenia wykonywania robót budowlanych.
- 3) określa się ochronę zabytku nieruchomego, wpisanego do wojewódzkiej ewidencji zabytków – przy ul. 3 Maja 5, dla którego w przypadku prowadzenia prac konserwatorskich, restauratorskich lub robót budowlanych obowiązują następujące ustalenia:
- a) należy zachować bryłę obiektu w niezminionej formie, w tym geometrię, rodzaj i kolor pokrycia oraz kształt dachu, z zastrzeżeniem lit. b,
- b) dopuszcza się adaptację budynków do potrzeb poruszania się osób niepełnosprawnych, w tym budowę ramp, poszerzenie otworów wejściowych oraz montaż wewnętrznych elewatorów windowych,
- c) należy zachować oryginalną architekturę elewacji oraz detale architektoniczne,
- d) należy stosować kolorystykę elewacji harmonizującą z otoczeniem oraz historycznym charakterem obiektu, zbliżoną do kolorów surowców naturalnych i tradycyjnych materiałów budowlanych, takich jak kamień, cegła i drewno,
- e) w obrębie obiektu objętego ochroną, należy zachować jednolitą formę stolarki okien i drzwi zewnętrznych – dopuszcza się wymianę stolarki pod warunkiem zachowania pierwotnych wielkości otworów okiennych i drzwiowych oraz ich podziałów, materiału, plastyki oraz sposobu otwierania, z zastrzeżeniem lit. b.
5. Ustala się następujące **parametry i wskaźniki kształtowania zabudowy oraz zagospodarowania terenu**:
- 1) ustala się następujące zasady lokalizowania obiektów garażowych i gospodarczych:
- a) obowiązuje zapewnienie odpowiedniej ilości stanowisk postojowych:
- 1 stanowisko na jedno mieszkanie,
  - 1 stanowisko na 40 m<sup>2</sup> powierzchni użytkowej usług,
- b) zakazuje się lokalizacji wolno stojących obiektów garażowych i gospodarczych,
- c) dopuszcza się lokalizację wbudowanego podziemnego garażu lub parkingu,
- d) dopuszcza się garażowanie wyłącznie samochodów osobowych i małych dostawczych o masie całkowitej pojazdu nieprzekraczającej 3,5 tony,
- 4) maksymalny wskaźnik zabudowy działki wynosi 0,6,
- 5) minimalny udział powierzchni biologicznie czynnej wynosi 0,20.
6. Obowiązują ustalenia dotyczące **granic i sposobów zagospodarowania terenów lub obiektów podlegających ochronie ustalonych na podstawie odrębnych przepisów** – obszar Głównego Zbiornika Wód Podziemnych nr 319 „Subzbiornik Prochowice – Środa Śląska”.
7. Ustala się następujące **zasady modernizacji, rozbudowy i budowy systemów komunikacji i infrastruktury technicznej**:
- 1) dopuszcza się lokalizację kontenerowych stacji transformatorowych,
- 2) należy zapewnić dostęp do urządzeń infrastruktury technicznej,
- 3) dopuszcza się możliwość lokalnego wykorzystania istniejących sieci po uprzednim sprawdzeniu ich stanu technicznego,
- 4) w przypadku zaistnienia konfliktu pomiędzy obiektami sieciowymi a projektowanym zainwestowaniem terenu, dopuszcza się przełożenie lub kablowanie sieci,
- 5) ustala się następujące zasady zaopatrzenia w energię elektryczną:
- a) dopuszcza się rozbudowę sieci elektroenergetycznej,
- b) dopuszcza się przełożenie lub kablowanie sieci na zasadach i warunkach uzgodnionych z zarządcą sieci,
- 6) ustala się następujące zasady zaopatrzenia w wodę – zaopatrzenie w wodę odbywać się będzie poprzez wodociąg,
- 7) ustala się następujące zasady odprowadzenia ścieków – ścieki bytowe i komunalne, których dopuszczalny skład określają przepisy odrębne, należy odprowadzać za pośrednictwem sieci kanalizacji ogólnospławnej lub rozdzielczej,
- 8) ustala się następujące zasady odprowadzania wód opadowych i roztopowych:
- a) ustala się rozbudowę sieci kanalizacji deszczowej w sposób zapewniający obsługę wszystkich istniejących i projektowanych obszarów zabudowy,

- b) dopuszcza się zagospodarowanie wód opadowych i roztopowych w obrębie działki,
  - c) każdy teren, na którym może dojść do zanieczyszczenia powierzchni substancjami ropopochodnymi lub innymi substancjami chemicznymi, należy utwardzić i skanalizować, a powstałe ścieki odprowadzić zgodnie z przepisami odrębnymi,
- 9) ustala się następujące zasady w zakresie usuwania odpadów stałych:
- a) wywóz odpadów komunalnych odbywać się będzie na zorganizowane gminne składowisko odpadów,
  - b) odpady powstałe w wyniku działalności gospodarczej należy poddać odzyskowi lub unieszkodliwieniu, zgodnie z przepisami odrębnymi,
- 10) ustala się następujące zasady zaopatrzenia w ciepło – obiekty w obszarze objętym planem zaopatrywane będą z indywidualnych lub grupowych źródeł zaopatrzenia w ciepło, z zastosowaniem technologii o wysokiej sprawności grzewczej i niskiej emisji zanieczyszczeń do atmosfery,
- 11) ustala się następujące zasady zaopatrzenia w gaz:
- a) budowa sieci gazowej i przyłączenie do niej obiektów przez przedsiębiorstwo energetyczne powinno odbywać się w oparciu o przepisy odrębne, wnioski zainteresowanych oraz o sporządzony przez przedsiębiorstwo energetyczne plan rozwoju w zakresie budowy sieci gazowej,
  - b) opracowanie projektu gazyfikacji należy poprzedzić analizą określającą zasadność inwestycji oraz jej warunki techniczne i ekonomiczne,
  - c) do czasu realizacji sieci gazowej dopuszcza się korzystanie ze zbiorników stacjonarnych lokalizowanych w granicach własności, zgodnie z przepisami odrębnymi,
- 12) ustala się następujące zasady rozwoju sieci telekomunikacyjnej:
- a) dopuszcza się rozbudowę lub lokalizowanie nowej sieci telekomunikacyjnej,
  - b) zakazuje się lokalizacji konstrukcji wieżowych związanych z urządzeniami przekaźnikowymi telekomunikacji,
- 13) dojazd do terenu odbywać się będzie z drogi publicznej, do której przylega teren przeznaczenia podstawowego, lub z drogi wewnętrznej zlokalizowanej na terenie oznaczonym na rysunku planu symbolem **MW**.
8. Ustala się **stawkę procentową** w wysokości 30%.

### Rozdział 3

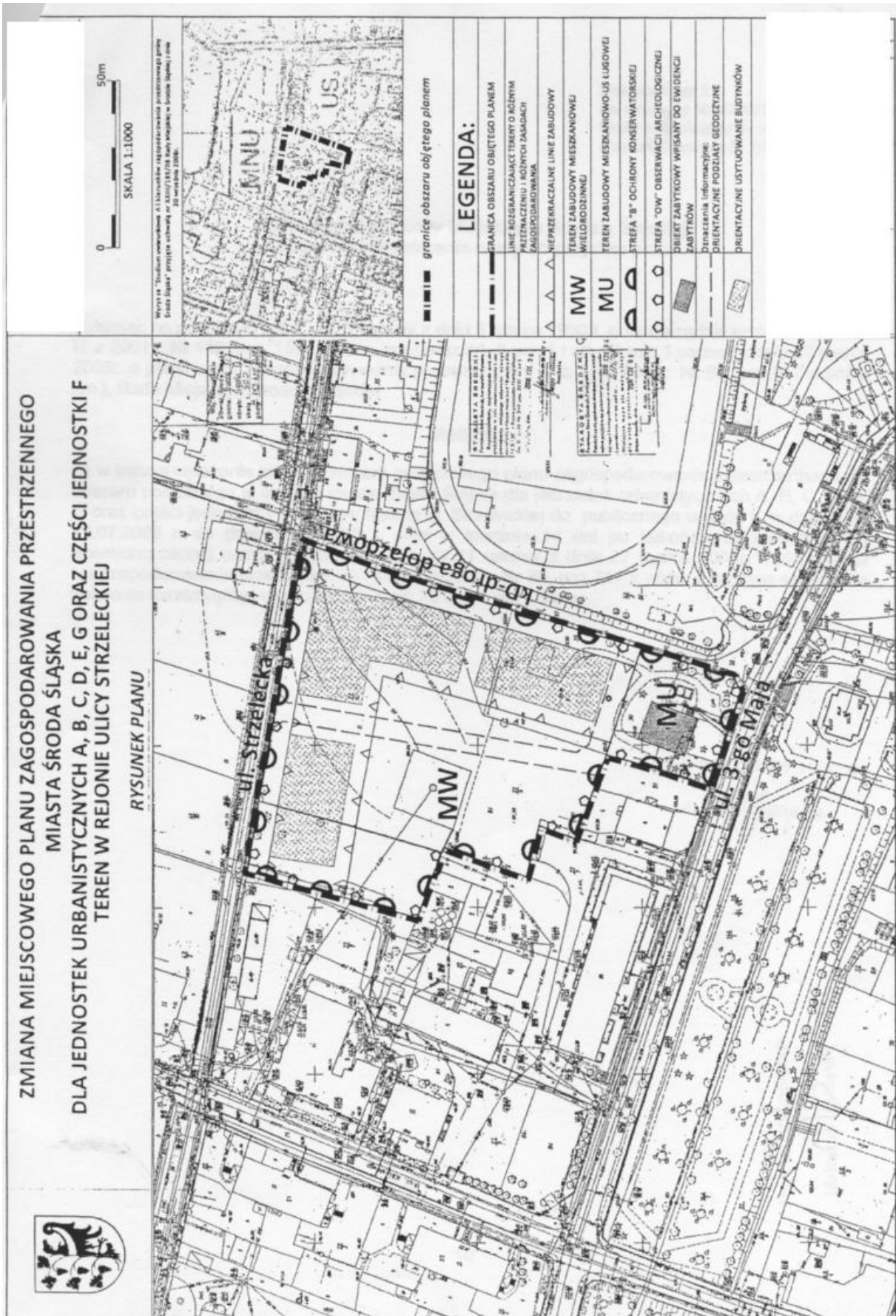
#### Przepisy końcowe

§ 6. Wykonanie niniejszej uchwały powierza się Burmistrzowi Środy Śląskiej.

§ 7. Uchwała wchodzi w życie w terminie 30 dni od dnia ogłoszenia w Dzienniku Urzędowym Województwa Dolnośląskiego.

Przewodniczący Rady Miejskiej:  
*Zbigniew Sozański*

Załącznik nr 1 do uchwały nr XXXVI/305/09  
Rady Miejskiej w Środzie Śląskiej z dnia  
30 września 2009 r.



**Załącznik nr 2 do uchwały nr XXXVI/305/09  
Rady Miejskiej w Środzie Śląskiej z dnia  
30 września 2009 r.**

### **Rozstrzygnięcie Rady Miejskiej w Środzie Śląskiej o sposobie rozpatrzenia uwag do projektu planu**

Działając na podstawie art. 7 ust. 1 ustawy z dnia 8 marca 1990 r. o samorządzie gminnym (t.j. Dz. U. z 2001 r. Nr 142, poz. 1591, z późn. zm.) oraz art. 3 ust. 1 i art. 20 ust. 1 ustawy z dnia 27 marca 2003 r. o planowaniu i zagospodarowaniu przestrzennym (Dz. U. z 2003 r. Nr 80, poz. 717, z późn. zm.), Rada Miejska w Środzie Śląskiej

stwierdza

że w trakcie wyłożenia projektu zmiany miejscowego planu zagospodarowania przestrzennego dla obszaru położonego w obrębie miasta Środa Śląska dla jednostek urbanistycznych A, B, C, D, E, G oraz części jednostki F – teren w rejonie ul. Strzeleckiej do publicznego wglądu, tj. w dniach od 13 lipca 2009 r. do dnia 10 sierpnia 2009 r. oraz w terminie 14 dni po zakończeniu wyłożenia nie wniesiono żadnej uwagi w trybie art. 17 pkt 11 ustawy z dnia 27 marca 2003 r. o planowaniu i zagospodarowaniu przestrzennym (Dz. U. z 2003 r. Nr 80, poz. 717, z późn. zm.), tym samym nie dokonuje rozstrzygnięć wynikających z art. 20 ust. 1 ww. ustawy.

**Załącznik nr 3 do uchwały nr XXXVI/305/09  
Rady Miejskiej w Środzie Śląskiej z dnia  
30 września 2009 r.**

### **Rozstrzygnięcie Rady Miejskiej w Środzie Śląskiej o sposobie realizacji, zapisanych w planie, inwestycji z zakresu infrastruktury technicznej, które należą do zadań własnych gminy, oraz zasadach ich finansowania, zgodnie z przepisami o finansach publicznych**

Na podstawie art. 20 ust. 1 ustawy z dnia 27 marca 2003 r. o planowaniu i zagospodarowaniu przestrzennym (Dz. U. z 2003 r. Nr 80, poz. 717, ze zmianami), art. 7 ust. 1 pkt 2 i 3 ustawy z dnia 8 marca 1990 roku o samorządzie gminnym ( Dz. U. z 2001 r. Nr 142, poz. 1591, ze zmianami), art. 167 ust. 2 pkt 1 ustawy z dnia 30 czerwca 2005 roku o finansach publicznych (t.j. Dz. U. z 2005 r. Nr 249, poz. 2104), art. 3 i 4 ustawy z dnia 13 listopada 2003 r. o dochodach jednostek samorządu terytorialnego (Dz. U. z 2003 r. Nr 203, poz. 1966) Rada Miejska w Środzie Śląskiej

stwierdza

że zgodnie z prognozą skutków finansowych uchwalenia „Zmiany miejscowego planu zagospodarowania przestrzennego dla obszaru położonego w obrębie miasta Środa Śląska dla jednostek urbanistycznych A, B, C, D, E, G oraz części jednostki F – teren w rejonie ul. Strzeleckiej” opracowaną przez mgr inż. Paulinę Godlejewską – Studio Projektowe REGION gmina nie poniesie kosztów związanych z inwestycjami z zakresu infrastruktury technicznej, które należą do zadań własnych gminy, ponieważ ustalenia planu nie zawierają rozwiązań mogących naruszyć budżet gminy, takich jak budowa dróg i niezbędnej infrastruktury technicznej.

**3841**

### **UCHWAŁA NR XXXVI/306/09 RADY MIEJSKIEJ W ŚRODZIE ŚLĄSKIEJ**

z dnia 30 września 2009 roku

### **w sprawie uchwalenia zmiany miejscowego planu zagospodarowania przestrzennego miasta Środa Śląska**

Na podstawie art. 20 ustawy z dnia 27 marca 2003 roku o planowaniu i zagospodarowaniu przestrzennym (Dz. U. z 2003 roku Nr 80, poz. 717 ze zmianami) oraz na podstawie art. 18 ust. 2 pkt 5 ustawy z dnia 8 marca 1990 roku o samorządzie gminnym (Dz. U. z 2001 roku Nr 142, poz. 1591 ze zmianami), w związku z uchwałą nr XIII/124/07 Ra-

dy Miejskiej w Środzie Śląskiej z dnia 28 listopada 2007 roku w sprawie przystąpienia do sporządzenia zmiany miejscowego planu zagospodarowania przestrzennego, oraz uchwałą nr XXIII/192/08 Rady Miejskiej w Środzie Śląskiej z dnia 30 września 2008 roku, po stwierdzeniu zgodności z ustaleniami studium uwarunkowań i kierunków zagospoda-

rowania przestrzennego miasta Środa Śląska (uchwała nr XXIII/185/08 z dnia 30 września 2008 r.) Rada Miejska uchwała, co następuje:

## Rozdział 1

### Przepisy ogólne

§ 1. 1. Uchwała się zmianę miejscowego planu zagospodarowania przestrzennego dla obszaru położonego w obrębie miasta Środa Śląska dla jednostek urbanistycznych A, B, C, D, E, G oraz części jednostki F – w rejonie ul. Kilińskiego, zwaną dalej planem.

2. Na rysunku planu oznaczono granicę obszaru objętego planem, o którym mowa w ust. 1.

3. Załącznikami do niniejszej uchwały są:

- 1) **załącznik nr 1** – rysunek planu sporządzony na mapie zasadniczej w skali 1: 1000, stanowiący integralną część uchwały,
- 2) **załącznik nr 2** – rozstrzygnięcie o sposobie rozpatrzenia uwag wniesionych do projektu planu,
- 3) **załącznik nr 3** – rozstrzygnięcie o sposobie realizacji, zapisanych w planie, inwestycji z zakresu infrastruktury technicznej, które należą do zadań własnych gminy oraz zasadach ich finansowania, zgodnie z przepisami o finansach publicznych.

4. W granicach obszaru objętego planem nie występują następujące tereny, których określenie jest obowiązkowe zgodnie z art. 15 ust. 2 ustawy z dnia 27 marca 2003 r. o planowaniu i zagospodarowaniu przestrzennym (Dz. U. Nr 80, poz. 717 ze zmianami):

- 1) obszary przestrzeni publicznych (w rozumieniu art. 2 pkt 6 ustawy), wymagające ich ukształtowania,
- 2) podlegające ochronie ustalone na podstawie przepisów odrębnych, takich jak:
  - a) tereny górnicze,
  - b) tereny narażone na niebezpieczeństwo powodzi,
  - c) tereny zagrożone osuwaniem się mas ziemnych,
- 3) wymagające określenia zasad i warunków scaczenia nieruchomości,
- 4) wymagające ustalenia szczególnych warunków zagospodarowania oraz ograniczeń w ich użytkowaniu,
- 5) wymagające określenia sposobów i terminów tymczasowego zagospodarowania, urządzania i użytkowania terenów.

§ 2. 1. Obowiązującymi ustaleniami planu są następujące oznaczenia graficzne rysunku planu:

- 1) oznaczenia ogólne – granica obszaru objętego planem.
- 2) przeznaczenie terenów:
  - a) linie rozgraniczające teren o różnym przeznaczeniu i różnych zasadach zagospodarowania,
  - b) oznaczenie terenu zawierające symbol określający przeznaczenie terenu,
- 3) nieprzekraczalna linia zabudowy,
- 4) strefa „B” ochrony konserwatorskiej,
- 5) strefa „OW” obserwacji archeologicznej.

2. Pozostałe oznaczenia graficzne na rysunku planu, niebędące obowiązującymi ustaleniami

planu – istniejąca zieleń wysoka, posiada charakter informacyjny.

§ 3. Następujące określenia stosowane w uchwale oznaczają:

- 1) **dach o symetrycznie nachylonych połaciach** – dach o jednakowym kącie nachylenia połaci na całym budynku oraz symetrii układu w płaszczyźnie ściany usytuowanej w linii zabudowy lub będącej elewacją frontową,
- 2) **kąt nachylenia połaci dachowych** – kąt mieszczący się w zakresie określonym w przepisach szczegółowych uchwały, jednakowy dla poszczególnych elementów budynku,
- 3) **linia rozgraniczająca** – linia ograniczająca tereny o różnym przeznaczeniu i różnych zasadach zagospodarowania, której przebieg określony na rysunku planu ma charakter wiążący i nie może ulegać przesunięciu w ramach realizacji planu,
- 4) **nieprzekraczalna linia zabudowy** – linia ograniczająca obszar, na którym dopuszcza się wznoszenie budynków oraz określonych w ustaleniach planu rodzajów budowli nadziemnych nie będących liniami przesyłowymi i sieciami uzbrojenia terenu lub terenowymi urządzeniami komunikacji, której przekroczenia nie dopuszcza się na wszystkich kondygnacjach,
- 5) **plan** – ustalenia dotyczące obszarów określonych w § 1 uchwały,
- 6) **powierzchnia zabudowy** – powierzchnia terenu zajęta przez budynek w stanie wykończonym, liczona w rzucie przyziemia, mierzonego w przekroju poziomym budynku na wysokości 1 m,
- 7) **przepisy odrębne** – aktualne przepisy ustaw wraz z aktami wykonawczymi obowiązujące w regulowanej dziedzinie,
- 8) **przeznaczenie podstawowe** – przeznaczenie będące dominującą formą wykorzystania terenu oraz obiektów z nim związanych,
- 9) **przeznaczenie uzupełniające** – przeznaczenie inne niż podstawowe, które uzupełnia lub wzbogaca przeznaczenie podstawowe i nie występuje samodzielnie na danym terenie,
- 10) **stawka procentowa** – stawka procentowa, o której mowa w art. 36 ust. 4 ustawy z dnia 27 marca 2003 roku o planowaniu i zagospodarowaniu przestrzennym (Dz. U. z 2003 r. Nr 80, poz. 717 ze zmianami),
- 11) **teren** – obszar o określonym przeznaczeniu i zasadach zagospodarowania, wydzielony na rysunku planu liniami rozgraniczającymi i oznaczony symbolem,
- 12) **urządzenia i obiekty towarzyszące** – obiekty i urządzenia technicznego wyposażenia i infrastruktury technicznej (stacje transformatorowe, oświetlenie, itp.), drogi wewnętrzne, zaplecze parkingowe i garażowe (w tym trwale związane z gruntem), obiekty małej architektury oraz budynki gospodarcze dla funkcji dominujących oraz inne urządzenia pełniące służebną rolę wobec przeznaczenia podstawowego lub uzupełniającego,
- 13) **wskaźnik zabudowy działki** – wartość stanowiąca stosunek łącznej powierzchni zabudowy

zlokalizowanej na działce budowlanej do powierzchni tej działki,

- 14) **wysokość zabudowy** – wysokość obiektu mierzona w metrach od poziomu terenu i odnosząca się do kalenicy obiektu, wyrażona w ilości kondygnacji nadziemnych wraz z poddaszem.

**§ 4. 1. Ustala się teren zabudowy mieszkaniowej wielorodzinnej**, oznaczony na rysunku planu symbolem **MW**, dla którego obowiązuje przeznaczenie:

- 1) podstawowe – zabudowa mieszkaniowa wielorodzinna,
- 2) uzupełniające:
  - a) usługi zlokalizowane w parterze budynków,
  - b) terenowe urządzenia sportowo-rekreacyjne,
  - c) urządzenia i obiekty towarzyszące,
  - d) zieleń.

2. Ustala się następujące **zasady ochrony i kształtowania ładu przestrzennego**:

- 1) obowiązują nieprzekraczalne linie zabudowy zgodnie z oznaczeniem na rysunku planu,
- 2) okapy i gzymsy mogą przekraczać wyznaczoną w planie linię zabudowy nie więcej niż 0.8 m, natomiast części budynku takie jak balkony, wykusze, galerie, tarasy, schody zewnętrzne, pochylnie i rampy – nie więcej niż 1.5 m,
- 3) budynki na działce budowlanej należy sytuować równolegle lub prostopadle do granic działki.

3. Ustala się następujące **zasady ochrony i kształtowania środowiska, przyrody i krajobrazu kulturowego**:

- 1) obowiązuje utrzymanie poziomu hałasu poniżej dopuszczalnego lub na poziomie określonym w przepisach odrębnych – jak dla terenów zabudowy mieszkaniowej wielorodzinnej,
- 2) zakazuje się odprowadzania nieoczyszczonych ścieków do gruntu, wód gruntowych oraz powierzchniowych,
- 3) zakazuje się lokalizacji przedsięwzięć, dla których zgodnie z przepisami odrębnymi dotyczącymi ochrony środowiska wymagane jest bądź może być wymagane sporządzenie raportu o oddziaływaniu na środowisko, z wyłączeniem przedsięwzięć polegających na budowie dróg oraz sieci infrastruktury technicznej,
- 4) przed podjęciem działalności na obszarach wyznaczonych w planie ustala się obowiązek zdjęcia warstwy próchnicznej z części przeznaczonej pod obiekty budowlane oraz powierzchnie utwardzone, a następnie odpowiednie jej zagospodarowanie,

4. Ustala się następujące **zasady ochrony dziedzictwa kulturowego i zabytków oraz dóbr kultury współczesnej**:

- 1) wyznacza się **strefę „B” ochrony konserwatorskiej**, obejmującą obszar planu, w granicach której obowiązują następujące ustalenia:
  - a) nowa zabudowa ma być zharmonizowana z historyczną kompozycją przestrzenno-architektoniczną w zakresie lokalizacji, rozplanowania, skali, ukształtowania bryły, w tym kształtu i wysokości dachu, poziomu posadowienia parteru, formy architektonicznej, formy i podziałów otworów okiennych i drzwiowych, materiału oraz w nawiązaniu

do historycznej zabudowy miejscowości Środa Śląska,

- b) obowiązuje stosowanie elewacji tynkowych lub ceglanych,
  - c) zakazuje się stosowania okładzin elewacyjnych z tworzyw sztucznych typu „siding” (oblicówka z paneli winylowych, PVC lub podobnych),
  - d) zakazuje się stosowania ogrodzeń wykonanych z prefabrykowanych płyt betonowych – dopuszcza się wyłącznie betonowe słupki i podmurówki (w przypadku ogrodzeń systemowych lub pokrytych z zewnątrz okładzinami elewacyjnymi z kamienia naturalnego, ceramiki lub okładzin imitujących te materiały),
  - e) ustala się następujące zasady rozmieszczania urządzeń informacyjnych i reklamowych:
    - dopuszcza się umieszczanie szyldów lub tablic informacyjnych związanych bezpośrednio z przeznaczeniem podstawowym terenu oraz działalnością gospodarczą i administracyjną, prowadzoną w istniejących na tym terenie budynkach,
    - dla tablic informacyjnych umieszczanych w strefie wejściowej budynku obowiązuje zgrupowanie w pionie lub poziomie, jednakowe wymiary i jednakowe tło,
    - zakazuje się lokalizacji wielkogabarytowych nośników reklamowych,
  - f) nowe linie napowietrzne energetyczne i telekomunikacyjne należy prowadzić jako kablowe, istniejące linie napowietrzne należy sukcesywnie zastępować ziemnymi.
- 2) wyznacza się **strefę „OW” obserwacji archeologicznej**, obejmującą obszar planu, w granicach której obowiązuje przeprowadzenie wyprzedzających inwestycję badań archeologiczno-architektonicznych za pozwoleniem odpowiednich służb ochrony zabytków, przy czym zastrzega się możliwość wpływu wyników tych badań na rozwiązania projektowe.

5. Ustala się następujące **parametry i wskaźniki kształtowania zabudowy oraz zagospodarowania terenu**:

- 1) wysokość zabudowy nie może przekroczyć trzech kondygnacji nadziemnych oraz 12 m, przy czym trzecią kondygnację może stanowić wyłącznie poddasze użytkowe,
- 2) w zakresie kształtowania dachów ustala się:
  - a) obowiązek stosowania dachów stromych, o symetrycznie nachylonych połaciach, dwuspadowych,
  - b) kąt nachylenia połaci dachowych w przedziale: 35°–45°,
  - c) zakaz stosowania dachów o połaciach mijających się na wysokości kalenicy,
  - d) obowiązuje układ kalenicy równoległy do ul. 3 Maja i/lub do ul. Kilińskiego,
  - e) obowiązek stosowanie dachówki ceramicznej w kolorze ceglającym (czerwonym), matowym,
- 3) ustala się następujące zasady lokalizowania obiektów garażowych i gospodarczych:
  - a) zakazuje się lokalizacji wolno stojących obiektów garażowych i gospodarczych,

- b) dopuszcza się lokalizację wbudowanego podziemnego garażu lub parkingu,
- c) dopuszcza się garażowanie wyłącznie samochodów osobowych i małych dostawczych o masie całkowitej pojazdu nieprzekraczającej 3,5 tony,
- 4) maksymalny wskaźnik zabudowy działki wynosi 0,5,
- 5) minimalny udział powierzchni biologicznie czynnej wynosi 0,25.
6. Obowiązują ustalenia dotyczące **granic i sposobów zagospodarowania terenów lub obiektów podlegających ochronie ustalonych na podstawie odrębnych przepisów** – obszar Głównego Zbiornika Wód Podziemnych nr 319 „Subzbiornik Prochowice – Środa Śląska”.
7. Ustala się następujące **zasady modernizacji, rozbudowy i budowy systemów komunikacji i infrastruktury technicznej**:
- 1) dopuszcza się lokalizację kontenerowych stacji transformatorowych,
- 2) należy zapewnić dostęp do urządzeń infrastruktury technicznej,
- 3) dopuszcza się możliwość lokalnego wykorzystania istniejących sieci po uprzednim sprawdzeniu ich stanu technicznego,
- 4) w przypadku zaistnienia konfliktu pomiędzy obiektami sieciowymi a projektowanym zainwestowaniem terenu dopuszcza się przełożenie lub kablowanie sieci,
- 5) ustala się następujące zasady zaopatrzenia w energię elektryczną:
- a) dopuszcza się rozbudowę sieci elektroenergetycznej,
- b) dopuszcza się przełożenie lub kablowanie sieci na zasadach i warunkach uzgodnionych z zarządcą sieci,
- 6) ustala się następujące zasady zaopatrzenia w wodę – zaopatrzenie w wodę odbywać się będzie poprzez wodociąg gminny,
- 7) ustala się następujące zasady odprowadzenia ścieków – ścieki bytowe i komunalne, których dopuszczalny skład określają przepisy odrębne, należy odprowadzać za pośrednictwem sieci kanalizacji ogólnospławnej lub rozdzielczej,
- 8) ustala się następujące zasady odprowadzania wód opadowych i roztopowych:
- a) ustala się rozbudowę sieci kanalizacji deszczowej w sposób zapewniający obsługę wszystkich istniejących i projektowanych obszarów zabudowy,
- b) dopuszcza się zagospodarowanie wód opadowych i roztopowych w obrębie działki,
- c) każdy teren, na którym może dojść do zanieczyszczenia powierzchni substancjami ropopochodnymi lub innymi substancjami chemicznymi, należy utwardzić i skanalizować, a powstałe ścieki odprowadzić zgodnie z przepisami odrębnymi.
- 9) ustala się następujące zasady w zakresie usuwania odpadów stałych:
- a) wywóz odpadów komunalnych odbywać się będzie na zorganizowane gminne składowisko odpadów,
- b) należy zapewnić miejsca na pojemniki i kontenery służące do czasowego gromadzenia odpadów stałych,
- c) miejsca na pojemniki i kontenery służące do czasowego gromadzenia odpadów stałych należy urządzić w sposób umożliwiający segregację odpadów,
- d) odpady powstałe w wyniku działalności gospodarczej należy poddać odzyskowi lub unieszkodliwieniu, zgodnie z przepisami odrębnymi,
- 10) ustala się następujące zasady zaopatrzenia w ciepło – objekty w obszarze objętym planem zaopatrywane będą z indywidualnych lub grupowych źródeł zaopatrzenia w ciepło, z zastosowaniem technologii o wysokiej sprawności grzewczej i niskiej emisji zanieczyszczeń do atmosfery,
- 11) ustala się następujące zasady zaopatrzenia w gaz:
- a) budowa sieci gazowej i przyłączenie do niej obiektów przez przedsiębiorstwo energetyczne powinno odbywać się w oparciu o przepisy odrębne, wnioski zainteresowanych oraz o sporządzony przez przedsiębiorstwo energetyczne plan rozwoju w zakresie budowy sieci gazowej,
- b) opracowanie projektu gazyfikacji należy poprzedzić analizą określającą zasadność inwestycji oraz jej warunki techniczne i ekonomiczne,
- c) do czasu realizacji sieci gazowej dopuszcza się korzystanie ze zbiorników stacjonarnych lokalizowanych w granicach własności, zgodnie z przepisami odrębnymi,
- 12) ustala się następujące zasady rozwoju sieci telekomunikacyjnej:
- a) dopuszcza się rozbudowę lub lokalizowanie nowej sieci telekomunikacyjnej,
- b) zakazuje się lokalizacji konstrukcji wieżowych związanych z urządzeniami przekaźnikowymi telekomunikacji,
- 13) dojazd do terenu odbywać się będzie z dróg publicznych, do których przylega teren przeznaczenia podstawowego,
- 14) należy zapewnić następującą ilość miejsc parkingowych (wliczając miejsca parkingowe w garażach):
- a) 1 stanowisko na jedno mieszkanie,
- b) 1 stanowisko na 40 m<sup>2</sup> powierzchni użytkowej usług,
8. Ustala się stawkę procentową w wysokości 30%.

### Rozdział 3

#### Przepisy końcowe

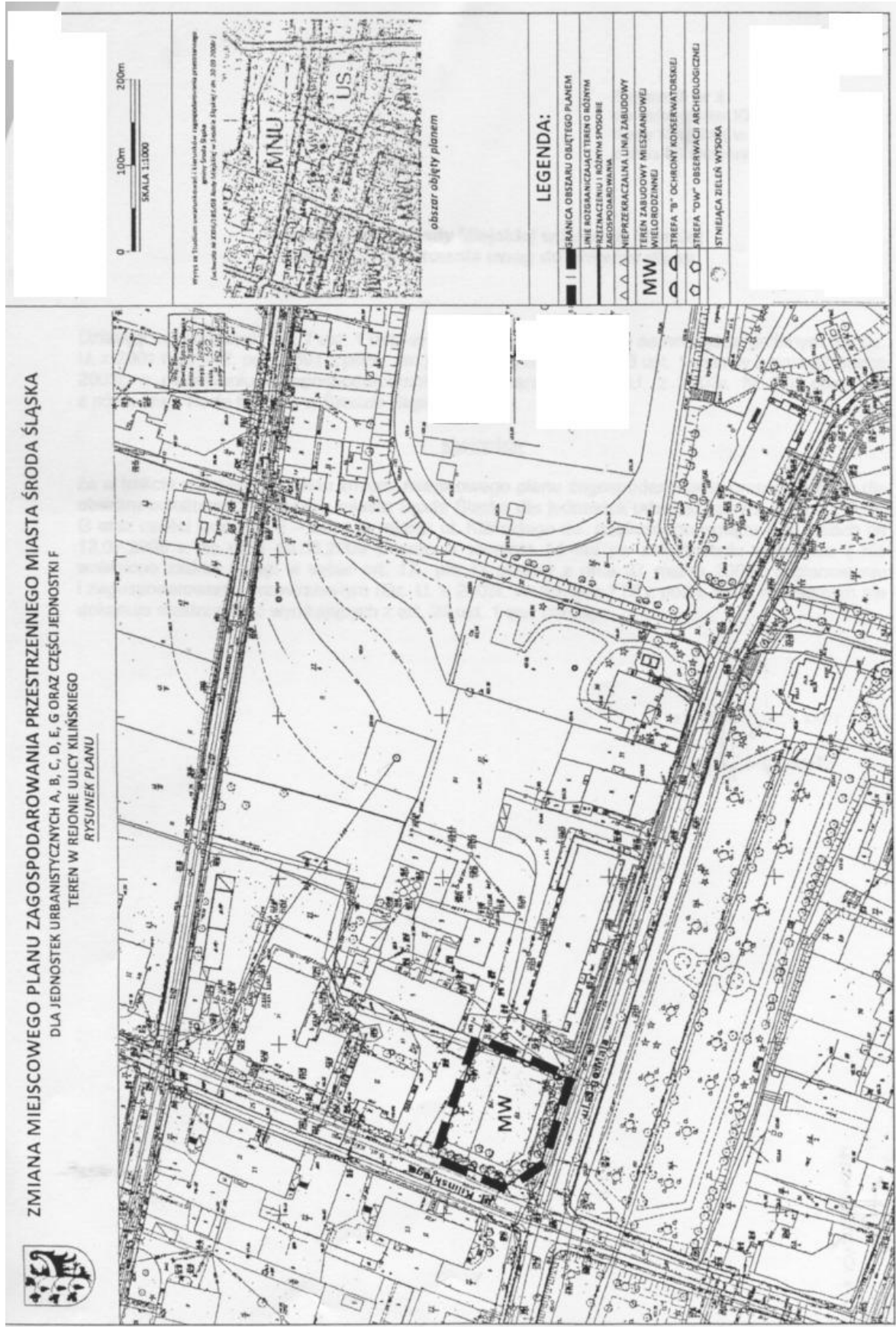
§ 5. Wykonanie niniejszej uchwały powierza się Burmistrzowi Środy Śląskiej.

§ 6. Uchwała wchodzi w życie w terminie 30 dni od dnia ogłoszenia w Dzienniku Urzędowym Województwa Dolnośląskiego.

Przewodniczący Rady Miejskiej:  
*Zbigniew Sozański*



Załącznik nr 1 do uchwały nr XXXVI/306/09  
Rady Miejskiej w Środzie Śląskiej z dnia  
30 września 2009 r.



**Załącznik nr 2 do uchwały nr XXXVI/306/09  
Rady Miejskiej w Środzie Śląskiej z dnia  
30 września 2009 r.**

**Rozstrzygnięcie Rady Miejskiej w Środzie Śląskiej o sposobie rozpatrzenia uwag do projektu planu**

Działając na podstawie art. 7 ust. 1 ustawy z dnia 8 marca 1990 r. o samorządzie gminnym (t.j. Dz. U. z 2001 r. Nr 142, poz. 1591 z późn. zm.) oraz art. 3 ust. 1 i art. 20 ust. 1 ustawy z dnia 27 marca 2003 r. o planowaniu i zagospodarowaniu przestrzennym (Dz. U. z 2003 r. Nr 80, poz. 717 z późn. zm.), Rada Miejska w Środzie Śląskiej

stwierdza

że w trakcie wyłożenia projektu zmiany miejscowego planu zagospodarowania przestrzennego dla obszaru położonego w obrębie miasta Środa Śląska dla jednostek urbanistycznych A, B, C, D, E, G oraz części jednostki F – teren w rejonie ul. Kilińskiego do publicznego wglądu, tj. w dniach od 13 lipca 2009 r. do dnia 10 sierpnia 2009 r. oraz w terminie 14 dni po zakończeniu wyłożenia (nie wniesiono żadnej uwagi w trybie art. 17 pkt 11 ustawy z dnia 27 marca 2003 r. o planowaniu i zagospodarowaniu przestrzennym (Dz. U. z 2003 r. Nr 80, poz. 717 z późn. zm.), tym samym nie dokonuje rozstrzygnięć wynikających z art. 20 ust. 1 ww. ustawy.

**Załącznik nr 3 do uchwały nr XXXVI/306/09  
Rady Miejskiej w Środzie Śląskiej z dnia  
30 września 2009 r.**

**Rozstrzygnięcie Rady Miejskiej w Środzie Śląskiej o sposobie realizacji, zapisanych w planie, inwestycji z zakresu infrastruktury technicznej, które należą do zadań własnych gminy oraz zasadach ich finansowania, zgodnie z przepisami o finansach publicznych**

Na podstawie art. 20 ust. 1 ustawy z dnia 27 marca 2003 r. o planowaniu i zagospodarowaniu przestrzennym (Dz. U. z 2003 r. Nr 80, poz. 717 ze zmianami), art. 7 ust. 1 pkt 2 i 3 ustawy z dnia 8 marca 1990 roku o samorządzie gminnym ( Dz. U. z 2001 r. Nr 142, poz. 1591 ze zmianami), art. 167 ust. 2 pkt 1 ustawy z dnia 30 czerwca 2005 roku o finansach publicznych (t.j. Dz. U. z 2005 r. Nr 249, poz. 2104), art. 3 i 4 ustawy z dnia 13 listopada 2003 r. o dochodach jednostek samorządu terytorialnego (Dz. U. z 2003 r. Nr 203, poz. 1966) Rada Miejska w Środzie Śląskiej

stwierdza

że zgodnie z prognozą skutków finansowych uchwalenia „Zmiany miejscowego planu zagospodarowania przestrzennego dla obszaru położonego w obrębie miasta Środa Śląska dla jednostek urbanistycznych A, B, C, D, E, G oraz części jednostki F – teren w rejonie ul. Kilińskiego” opracowaną przez mgr inż. Paulinę Godlejewską – Studio Projektowe REGION gmina nie poniesie kosztów związanych z inwestycjami z zakresu infrastruktury technicznej, które należą do zadań własnych gminy, ponieważ ustalenia planu nie zawierają rozwiązań mogących naruszyć budżet gminy takich jak budowa dróg i niezbędnej infrastruktury technicznej.

**3842**

**UCHWAŁA NR 320/09  
RADY MIASTA ZGORZELEC**

z dnia 6 listopada 2009 roku

**w sprawie nadania nazwy ulicy w Zgorzelcu**

Działając na podstawie art. 18, ust. 2 pkt 13 ustawy z dnia 8 marca 1990r. o samorządzie gminnym (t.j. Dz. U. z 2001 r. Nr 142, poz. 1591 ze zm.) Rada Miasta Zgorzelec uchwała, co następuje:

§ 1. 1. Nadaje się nazwę: „ulica Oliwkowa” nowopowstałej ulicy w Zgorzelcu, oznaczonej jako działka nr 4/1 (Obr. IX, AM-7).

2. Położenie ulicy Oliwkowej przedstawia szkic stanowiący załącznik do uchwały

§ 2. Realizację uchwały powierza się Burmistrzowi Miasta Zgorzelec.

§ 3. Uchwała wchodzi w życie po upływie 14 dni od jej ogłoszenia w Dzienniku Urzędowym Województwa Dolnośląskiego.

Przewodniczący Rady:  
*Artur Bieliński*

**Załącznik nr 1 do uchwały  
nr 320/09 Rady Miasta Zgorzelec  
z dnia 6 listopada 2009 r.**



**3843**

**UCHWAŁA NR 321/09  
RADY MIASTA ZGORZELEC**

z dnia 6 listopada 2009 roku

**w sprawie określenia wysokości stawek podatku od środków transportowych**

Działając na podstawie art. 18 ust. 2 pkt 8 ustawy z dnia 8 marca 1990 r. o samorządzie gminnym (tekst jednolity Dz. U. z 2001r. Nr 142, poz. 1591 zm. z 2002 r. Nr 23, poz. 220, Nr 62, poz. 558, Nr 113, poz. 984, Nr 153, poz. 1271, Nr 214, poz. 1806 z 2003 r. Nr 80, poz. 717, Nr 162, poz. 1568 z 2004 r. Nr 116, poz. 1203 z 2005 r. Nr 172, poz. 1441 z 2006 Nr 17, poz. 128, Nr 181, poz. 1337 z 2007 r., Nr 48, poz. 327, Nr 138, poz. 974, Nr 173, poz. 1218 z 2008 Nr 180, poz. 1111, Nr 223, poz.1458 z 2009 Nr 52, poz.420) oraz art.10 ustawy z dnia 12 stycznia 1991r. o podatkach i opłatach lokalnych (tekst jednolity Dz. U. z 2006 r., Nr 121, poz. 844 zm. Nr 220, poz. 1061, Nr 225, poz. 1635, Nr 245, poz. 1775, Nr 249, poz. 1828, Nr 251, poz. 1847 z 2008r. Nr 93, poz. 585, Nr 116, poz. 730, Nr 223, poz. 1463 z 2009 r., Nr 56, poz. 458) Rada Miasta Zgorzelec uchwala, co następuje:

**§ 1.** Określa się wysokość stawek podatku od środków transportowych: 1.Od samochodów ciężarowych o dopuszczalnej masie całkowitej pojazdu:

- a) powyżej 3,5 tony do 5,5 tony włącznie 580,00 zł
- b) powyżej 5,5 tony do 9 ton włącznie 970,00 zł
- c) powyżej 9 ton i poniżej 12 ton 1.165,00 zł

2. Od samochodów ciężarowych w zależności od liczby osi, dopuszczalnej masy całkowitej pojazdu i rodzaju zawieszenia:

- 1) o dwóch osiach z zwieszeniem pneumatycznym, zawieszeniem równoważnym lub innym systemem zawieszenia i dopuszczalnej masie całkowitej:
  - a) nie mniej niż 12 ton, mniej niż 13 ton 1.100,00 zł
  - b) nie mniej niż 13 ton, mniej niż 14 ton 1.200,00 zł
  - c) nie mniej niż 14 ton, mniej niż 15 ton 1.230,00 zł
  - d) nie mniej niż 15 ton 1.270,00zł
- 2) o trzech osiach z zawieszeniem pneumatycznym, zawieszeniem równoważnym lub innym systemem zawieszenia i dopuszczalnej masie całkowitej:
  - a) nie mniej niż 12 ton, mniej niż 17 ton 1.100,00 zł
  - b) nie mniej niż 17 ton, mniej niż 19 ton 1.200,00 zł
  - c) nie mniej niż 19 ton, mniej niż 21 ton 1.250,00 zł
  - d) nie mniej niż 21 ton, mniej niż 23 tony 1.400,00 zł

- e) nie mniej niż 23 tony, mniej niż 25 ton 1.600,00 zł
  - f) nie mniej niż 25 ton 1.620,00 zł
- 3) o czterech osiach i więcej z zawieszeniem pneumatycznym, zawieszeniem równoważnym lub innym systemem zawieszenia i dopuszczalnej masie całkowitej:
- a) nie mniej niż 12 ton, mniej niż 25 ton 1.650,00 zł
  - b) nie mniej niż 25 ton, mniej niż 27 ton 1.750,00 zł
  - c) nie mniej niż 27 ton, mniej niż 29 ton 1.850,00 zł
  - d) nie mniej niż 29 ton, mniej niż 31 ton
    - z zawieszeniem pneumatycznym lub zawieszeniem uznanym za równoważne 2.200,00 zł
    - z innymi systemami zawieszenia 2.480,00 zł
  - e) nie mniej niż 31 ton
    - z zawieszeniem pneumatycznym lub zawieszeniem uznanym za równoważne 2.220,00 zł
    - z innymi systemami zawieszenia 2.500,00 zł

3. Od ciągników siodłowych i balastowych przystosowanych do używania łącznie z naczepą lub przyczepą o dopuszczalnej masie całkowitej zespołu pojazdów od 3,5 tony i poniżej 12 ton 1.350,00 zł

4. Od ciągników siodłowych i balastowych przystosowanych do używania łącznie z naczepą lub przyczepą o dopuszczalnej masie całkowitej zespołu pojazdów, w zależności od liczby osi, dopuszczalnej masy całkowitej pojazdu i rodzaju zawieszenia:

- 1) o dwóch osiach z zawieszeniem pneumatycznym, zawieszeniem równoważnym lub innym systemem zawieszenia i dopuszczalnej masie całkowitej:
  - a) nie mniej niż 12 ton, mniej niż 18 ton 1.650,00 zł
  - b) nie mniej niż 18 ton, mniej niż 25 ton 1.700,00 zł
  - c) nie mniej niż 25 ton, mniej niż 31 ton 1.750,00 zł
  - d) nie mniej niż 31 ton
    - z zawieszeniem pneumatycznym lub zawieszeniem uznanym za równoważne 1.770,00 zł
    - z innymi systemami zawieszenia 1.960,00 zł

- 2) o trzech osiach z zawieszeniem pneumatycznym, zawieszeniem równoważnym lub innym systemem zawieszenia i dopuszczalnej masie całkowitej:
- a) nie mniej niż 12 ton, mniej niż 40 ton 1.810,00zł
  - b) nie mniej niż 40 ton
    - z zawieszeniem pneumatycznym lub zawieszeniem uznanym za równoważne 1.820,00 zł
    - z innymi systemami zawieszenia 2.580,00 zł
5. Od przyczep i naczep, z wyjątkiem związanych wyłącznie z działalnością rolniczą prowadzoną przez podatnika podatku rolnego, które łącznie z pojazdem silnikowym posiadają dopuszczalną masę całkowitą od 7 ton i poniżej 12 ton 1.160,00 zł
6. Od przyczep i naczep, z wyjątkiem związanych wyłącznie z działalnością rolniczą prowadzoną przez podatnika podatku rolnego, które łącznie z pojazdem silnikowym posiadają dopuszczalną masę całkowitą:
- 1) o jednej osi z zawieszeniem pneumatycznym, zawieszeniem równoważnym lub innym systemem zawieszenia i dopuszczalnej masie całkowitej zespołu pojazdów:
    - a) nie mniej niż 12 ton, mniej niż 18 ton 1.000,00 zł
    - b) nie mniej niż 18 ton, mniej niż 25 ton 1.100,00 zł
    - c) nie mniej niż 25 ton 1.200,00 zł
  - 2) o dwóch osiach z zawieszeniem pneumatycznym, zawieszeniem równoważnym lub innym systemem zawieszenia i dopuszczalnej masie całkowitej zespołu pojazdów:
    - a) nie mniej niż 12 ton, mniej niż 28 ton 1.050,00 zł
    - b) nie mniej niż 28 ton, mniej niż 33 tony 1.200,00 zł
    - c) nie mniej niż 33 tony, mniej niż 38 ton 1.350,00 zł
    - d) nie mniej niż 38 ton 1.720,00zł
  - 3) o trzech osiach z zawieszeniem pneumatycznym, zawieszeniem równoważnym lub innym systemem zawieszenia i dopuszczalnej masie całkowitej zespołu pojazdów:
    - a) nie mniej niż 12 ton, mniej niż 38 ton 1.400,00 zł
    - b) nie mniej niż 38 ton 1.650,00 zł
7. Od autobusów, w zależności od liczby miejsc do siedzenia:
- a) mniejszej niż 30 miejsc 715,00 zł
  - b) równej lub wyższej niż 30 miejsc 1.375,00 zł
- § 2.** Wykonanie uchwały powierza się Burmistrzowi Miasta.
- § 3.** Traci moc uchwała nr 115/07 Rady Miasta Zgorzelec z dnia 20 listopada 2007 roku w sprawie określenia wysokości stawek podatku od środków transportowych opublikowana w Dzienniku Urzędowym Województwa Dolnośląskiego z 2007 r. Nr 289, poz. 3628.
- § 4.** Uchwała wchodzi w życie po upływie 14 dni od dnia opublikowania w Dzienniku Urzędowym Województwa Dolnośląskiego, nie wcześniej niż od 1 stycznia 2010 roku.
- Przewodniczący Rady:  
*Artur Bieliński*

## 3844

### UCHWAŁA NR 324/09 RADY MIASTA ZGORZELEC

z dnia 6 listopada 2009 roku

#### w sprawie ustalenia opłat za świadczenia przedszkoli publicznych prowadzonych przez Gminę Miejską Zgorzelec

Na podstawie art. 18 ust. 2 pkt 15 ustawy z dnia 8 marca 1990 r. o samorządzie gminnym (Dz. U. z 2001 r. Nr 142, poz. 1591, z 2002 r. Nr 23, poz. 220, Nr 62, poz. 558, Nr 113, poz. 984, Nr 153, poz. 1271 i Nr 214, poz. 1806, z 2003 r. Nr 80, poz. 717 i Nr 162, poz. 1568, z 2004 r. Nr 102, poz. 1055 i Nr 116, poz. 1203, z 2005 r. Nr 172, poz. 1441 i Nr 175, poz. 1457, z 2006 r. Nr 17, poz. 128 i Nr 181, poz. 1337, z 2007 r. Nr 48, poz. 327, Nr 138, poz. 974 i Nr 173, poz. 1218, z 2008 r. Nr 180, poz. 1111 i Nr 223, poz. 1458 oraz z 2009 r. Nr 52, poz. 420) w związku z art. 14 ust. 5 ustawy z dnia 7 września 1991 r. o systemie oświa-

ty (Dz. U. z 2004 r. Nr 256, poz. 2572, Nr 273, poz. 2703 i Nr 281, poz. 2781, z 2005 r. Nr 17, poz. 141, Nr 94, poz. 788, Nr 122, poz. 1020, Nr 131, poz. 1091, Nr 167, poz. 1400 i Nr 249, poz. 2104, z 2006 r. Nr 144, poz. 1043, Nr 208, poz. 1532 i Nr 227, poz. 1658, z 2007 r. Nr 42, poz. 273, Nr 80, poz. 542, Nr 115, poz. 791, Nr 120, poz. 818, Nr 180, poz. 1280 i Nr 181, 1292, z 2008 r. Nr 70, poz. 416, Nr 145, poz. 917, Nr 216, poz. 1370, Nr 235, poz. 1618 i Nr 6, poz. 33, z 2009 r. Nr 31, poz. 206 oraz Nr 56, poz. 458) Rada Miasta Zgorzelec uchwała, co następuje:

**§ 1.** Usługi świadczone przez publiczne przedszkola prowadzone przez Gminę Miejską Zgorzelec w zakresie podstawy programowej określonej w rozporządzeniu z dnia 23 grudnia 2008 r. w sprawie podstawy programowej wychowania przedszkolnego oraz kształcenia ogólnego w poszczególnych typach szkół (Dz. U. z 15 stycznia 2009 r. Nr 4, poz. 17) są realizowane bezpłatnie w wymiarze 5 godzin dziennie.

**§ 2.** Ustala się odpłatność rodziców (opiekunów prawnych) za świadczenia w zakresie przekraczającym realizację podstawy programowej wychowania przedszkolnego w następującej wysokości: 1) dwie pierwsze godziny po 0,25% minimalnego wynagrodzenia miesięcznego za pracę ustalanego zgodnie z przepisami ustawy z dnia 10 października 2002 r. o minimalnym wynagrodzeniu za pracę (Dz. U. Nr 200, poz. 1679 z późn. zm.), 2) każda następna godzina po 0,10% minimalnego wynagrodzenia miesięcznego za pracę ustalanego zgodnie z przepisami ustawy z dnia 10 października 2002 r. o minimalnym wynagrodzeniu za pracę (Dz. U. Nr 200, poz. 1679 z późn. zm.).

**§ 3.** 1. W przypadku nieobecności dziecka w przedszkolu opłata, o której mowa w § 2 zostanie obniżona odpowiednio do czasu trwania nieobecności. 2. Na wniosek rodziców (opiekunów prawnych) obniża się wysokość opłaty, o której mowa w § 2, o 50% w przypadku, gdy z usług przedszkola korzysta dziecko z rodziny, w której dochód na jedną osobę w rodzinie nie przekracza

kwoty 30% minimalnego wynagrodzenia miesięcznego za pracę. 3. Dzieci legitymujące się orzeczeniem o niepełnosprawności, zwolnione są z odpłatności za świadczenia przedszkola.

**§ 4.** Szczegółowe zasady dokonywania opłat oraz zakres realizowanych przez przedszkole świadczeń, określa umowa cywilnoprawna, zawarta pomiędzy dyrektorem przedszkola a rodzicami (opiekunami prawnymi) dziecka.

**§ 5.** Wykonanie uchwały powierza się Burmistrzowi Miasta Zgorzelec.

**§ 6.** Traci moc Uchwała Nr 120/03 Rady Miasta Zgorzelec z dnia 28 listopada 2003 r. w sprawie ustalenia opłat za świadczenia przedszkoli publicznych, uchwała nr 210/04 Rady Miasta Zgorzelec z dnia 31 sierpnia 2004 r. w sprawie zmiany do uchwały dotyczącej ustalenia opłat za świadczenia przedszkoli publicznych, uchwała nr 223/04 Rady Miasta Zgorzelec z dnia 29 października 2004 r. w sprawie zmiany do uchwały dotyczącej ustalenia opłat za świadczenia przedszkoli publicznych oraz uchwała nr 130/07 Rady Miasta Zgorzelec z dnia 28 grudnia 2007 r.

**§ 7.** Uchwała wchodzi w życie po upływie 14 dni od dnia opublikowania w Dzienniku Urzędowym Województwa Dolnośląskiego, z mocą obowiązującą od dnia 1 stycznia 2010 r.

Przewodniczący Rady:  
*Artur Bieliński*

## 3845

### UCHWAŁA NR LII/344/09 RADY GMINY I MIASTA BOGATYNIA

z dnia 28 października 2009 r.

#### w sprawie określenia na 2010 rok limitu licencji na wykonywanie transportu drogowego taksówką

Na podstawie art. 18 ust 2 pkt 15, art. 40 ust. 1 ustawy z dnia 8 marca 1990 roku o samorządzie gminnym (tekst jedn. Dz. U. z 2001 r. Nr 142, poz. 1591 z późn. zm.) w związku z art. 6 ust. 6 ustawy z dnia 6 września 2001 roku o transporcie drogowym (tekst jedn. Dz. U. z 2007 roku Nr 125, poz. 874 z późn. zm) Rada Gminy i Miasta Bogatynia uchwala, co następuje:

**§ 1.** 1. Nie przewiduje się dodatkowego limitu licencji na wykonywanie transportu drogowego taksówką na rok kalendarzowy 2010 na terenie Miasta i Gminy Bogatynia.

2. Utrzymuje się stan dotychczasowo wydanych licencji w ilości 66 sztuk przyjmując jedno-

cześnie, iż w przypadku wygaśnięcia lub cofnięcia licencji wydanej do 31 grudnia 2009 roku, nowo wydana licencja po dacie 1 stycznia 2010 roku mieści się w ustalonym limicie.

**§ 2.** Wykonanie uchwały powierza się Burmistrzowi Miasta i Gminy Bogatynia.

**§ 3.** Uchwała wchodzi w życie po upływie 14 dni od dnia ogłoszenia w Dzienniku Urzędowym Województwa Dolnośląskiego.

Przewodniczący Rady:  
*Paweł Szczotka*

**3846**

**UCHWAŁA NR XXXIII/203/2009  
RADY GMINY BORÓW**

z dnia 5 listopada 2009 r.

**zmieniająca uchwałę nr XXVII/166/2005 Rady Gminy Borów z dnia 25 maja 2005 r. w sprawie przyjęcia Regulaminu udzielania pomocy materialnej o charakterze socjalnym dla uczniów zamieszkałych na terenie Gminy Borów**

Na podstawie art. 18 ust. 2 pkt 15 ustawy z dnia 8 marca 1990 r. o samorządzie gminnym (tekst jednolity Dz. U. z 2001 r. Nr 142, poz. 1591 ze zm.) art. 90F ustawy z dnia 7 września 1991 r. o systemie oświaty (Dz. U. z 2004 r. Nr 256, poz. 2572 ze zm.) Rada Gminy Borów uchwala, co następuje:

**§ 1.** W uchwale nr XXVII/166/ 2005 Rady Gminy Borów z dnia 25 maja 2005 r. w sprawie przyjęcia Regulaminu udzielania pomocy materialnej o charakterze socjalnym dla uczniów zamieszkałych na terenie Gminy Borów wprowadza się następujące zmiany:

1. § 2 ust. 3 otrzymuje brzmienie:

„Ustala się następujące grupy dochodowe:

- 1) I grupa – dochód miesięczny na członka rodziny ucznia do wysokości nie przekraczającej 250,00 zł,
- 2) II grupa – dochód miesięczny na członka rodziny ucznia przekraczający kwotę 250,00 zł do wysokości 351 zł”.

2. § 2 ust. 4 otrzymuje brzmienie:

„Miesięczna wysokość stypendium szkolnego wynosi:

- 1) dla I grupy – nie mniej niż 80,00 zł i nie więcej niż 182,00 zł

- 2) dla II grupy – nie mniej niż 72,80 i nie więcej niż 182,00 zł.

3. § 5 ust. 1 otrzymuje brzmienie”:

„Stypendium szkolne, w formach przewidzianych w § 3 pkt 1, 2, 3, realizowane jest poprzez częściowy lub całkowity zwrot poniesionych kosztów. Zwrot kosztów następuje pięć razy w roku w miesiącach: listopad, grudzień, marzec, maj i czerwiec na podstawie oryginałów rachunków i faktur wystawionych w okresie, na jaki przyznano stypendium”.

4. § 5 ust. 2 otrzymuje brzmienie”:

„Stypendium szkolne przewidziane w § 3 pkt 4 jest wypłacane za dwa miesiące, pięć razy w roku: w listopadzie, grudniu, marcu, maju i czerwcu, do 30 każdego miesiąca”.

**§ 2.** Wykonanie uchwały powierza się Wójtowi Gminy Borów.

**§ 3.** Uchwała wchodzi w życie po upływie 14 dni od daty ogłoszenia w Dzienniku Urzędowym Województwa Dolnośląskiego.

Przewodnicząca Rady Gminy:  
*Grażyna Kosińska*

**3847**

**UCHWAŁA NR XXX/157/09  
RADY GMINY CIESZKÓW**

z dnia 10 listopada 2009 r.

**w sprawie określenia wysokości stawek podatku od nieruchomości**

Na podstawie art. 18 ust. 2 pkt 8 ustawy z dnia 8 marca 1990 roku o samorządzie gminnym (Dz. U. z 2001 r. Nr 142, poz. 1591 z późniejszymi zmianami) oraz art. 5 ustawy z dnia 12 stycznia 1991 r. o podatkach i opłatach lokalnych (Dz. U. z 2006 r. Nr 121, poz. 844 ze zmianami) Rada Gminy Cieszków uchwala, co następuje:

**§ 1.** Wysokość stawek podatku od nieruchomości na terenie Gminy Cieszków w następującej wysokości rocznie:

1. **od gruntów:**

- a) związanych z prowadzeniem działalności gospodarczej, bez względu na sposób zakwalifikowania w ewidencji gruntów i budynków – **0,74 zł** od 1 m<sup>2</sup> powierzchni,
- b) pod jeziorami, zajętych na zbiorniki wodne retencyjne lub elektrowni wodnych – **4,04 zł** od 1 ha powierzchni,

- c) pozostałych, w tym zajętych na prowadzenie odpłatnej statutowej działalności pożytku publicznego przez organizacje pożytku publicznego – **0,15 zł** od 1 m<sup>2</sup> powierzchni.

2. **od budynków lub ich części:**

- a) mieszkalnych – **0,65 zł** od 1 m<sup>2</sup> powierzchni użytkowej,
- b) związanych z prowadzeniem działalności gospodarczej oraz od budynków mieszkalnych lub ich części zajętych na prowadzenie działalności gospodarczej – **18,70 zł** od 1 m<sup>2</sup> powierzchni użytkowej,
- c) zajętych na prowadzenie działalności gospodarczej w zakresie obrotu kwalifikowanym materiałem siewnym – **9,57 zł** od 1 m<sup>2</sup> powierzchni użytkowej,
- d) zajętych na prowadzenie działalności gospodarczej w zakresie udzielania świadczeń zdrowotnych – **4,16 zł** od 1 m<sup>2</sup> powierzchni użytkowej,

e) pozostałych, w tym zajętych na prowadzenie odpłatnej statutowej działalności pożytku publicznego przez organizacje pożytku publicznego – **4,20 zł** od 1 m<sup>2</sup> powierzchni użytkowej.

3. **od budowli** – **2%** ich wartości określonej na podstawie art. 4 ust. 1 pkt 3 i ust. 3–7 ustawy o podatkach i opłatach lokalnych.

**§ 2.** Traci moc uchwała Rady Gminy Cieszków nr XXI/101/08 z dnia 25 listopada 2008 r. w sprawie określenia wysokości stawek podatku od nieruchomości.

**§ 3.** Wykonanie uchwały powierza się Wójtowi Gminy Cieszków.

**§ 4.** Uchwała wchodzi w życie po upływie 14 dni od dnia ogłoszenia w Dzienniku Urzędowym Województwa Dolnośląskiego i obowiązuje od 1 stycznia 2010 roku.

Przewodniczący Rady Gminy:  
*Zdzisław Załężny*

## 3848

### UCHWAŁA NR XXX/158/09 RADY GMINY CIESZKÓW

z dnia 10 listopada 2009 r.

#### w sprawie określenia stawek podatku od środków transportowych

Na podstawie art. 18 ust. 2 pkt 8 ustawy z dnia 8 marca 1990 roku o samorządzie gminnym (Dz. U. z 2001 r. Nr 142, poz. 1591 z późniejszymi zmianami) oraz art. 10 ustawy z dnia 12 stycznia 1991 r. o podatkach i opłatach lokalnych (Dz. U. z 2006 r. Nr 121, poz. 844) Rada Gminy Cieszków uchwała, co następuje:

**§ 1.** Określa wysokość rocznych stawek podatku od środków transportowych w 2010 roku od jednego środka transportowego:

1. od samochodu ciężarowego o dopuszczalnej masie całkowitej:

- a) powyżej 3,5 tony do 5,5 tony włącznie – **660 zł**
- b) powyżej 5,5 tony do 9 ton włącznie – **1.035 zł**
- c) powyżej 9 ton i poniżej 12 ton – **1.240 zł**

2. od samochodu ciężarowego o dopuszczalnej masie całkowitej równej lub wyższej niż 12 ton w wysokości określonej w załączniku nr 1 do niniejszej uchwały;

3. od ciągnika siodłowego lub balastowego przystosowanego do używania łącznie z naczepą lub przyczepą o dopuszczalnej masie całkowitej zespołu pojazdów od 3,5 tony i poniżej 12 ton – **1.420 zł;**

4. od ciągnika siodłowego lub balastowego przystosowanego do używania łącznie z naczepą lub przyczepą o dopuszczalnej masie całkowitej zespołu pojazdów równej lub wyższej niż 12 ton

w wysokości określonej w załączniku nr 2 do niniejszej uchwały;

5. od przyczepy lub naczepy, które łącznie z pojazdem silnikowym posiadają dopuszczalną masę całkowitą od 7 ton i poniżej 12 ton, z wyjątkiem związanych wyłącznie z działalnością rolniczą prowadzoną przez podatnika podatku rolnego – **1.200 zł;**

6. od przyczepy lub naczepy, które łącznie z pojazdem silnikowym posiadają dopuszczalną masę całkowitą równą lub wyższą niż 12 ton, z wyjątkiem związanych wyłącznie z działalnością rolniczą prowadzoną przez podatnika podatku rolnego w wysokości określonej w załączniku nr 3 do niniejszej uchwały;

7. od autobusu w zależności od liczby miejsc do siedzenia:

- a) mniejszej niż 30 miejsc – **1.550 zł**
- b) równej lub wyższej niż 30 miejsc – **1.860 zł.**

**§ 2.** Traci moc uchwała nr XXI/102/08 z dnia 25 listopada 2008 roku w sprawie wysokości stawek podatku od środków transportowych.

**§ 3.** Wykonanie uchwały powierza się Wójtowi Gminy Cieszków.

**§ 4.** Uchwała wchodzi w życie po upływie 14 dni od dnia ogłoszenia w Dzienniku Urzędowym Województwa Dolnośląskiego i obowiązuje od 1 stycznia 2010 roku.

Przewodniczący Rady Gminy:  
*Zdzisław Załężny*



**Załącznik nr 1 do uchwały nr XXX/  
/158/09 Rady Gminy Cieszków z dnia  
10 listopada 2009 r.**

**STAWKI podatku dla samochodów ciężarowych o dopuszczalnej masie całkowitej  
równej lub wyższej niż 12 ton (art. 8 pkt. 2 ustawy)**

Liczba osi i dopuszczalna masa całkowita (w tonach)		Stawka podatku (w złotych)	
nie mniej niż	mniej niż	Oś jezdna (osie jezdne) z zawieszeniem pneumatycznym lub zawieszeniem uznanym za równoważne	Inne systemy zawieszenia osi jezdnych
<b>Dwie osie</b>			
12	13	1.100	1.150
13	14	1.150	1.200
14	15	1.200	1.250
15		1.250	1.300
<b>Trzy osie</b>			
12	17	1.300	1.350
17	19	1.350	1.400
19	21	1.400	1.450
21	23	1.450	1.500
23	25	1.500	1.600
25		1.550	1.650
<b>Cztery osie i więcej</b>			
12	25	1.600	1.700
25	27	1.700	1.800
27	29	1.800	1.900
29	31	1.900	2.480
31		2.000	2.500

**Załącznik nr 2 do uchwały nr XXX/  
/158/09 Rady Gminy Cieszków z dnia  
10 listopada 2009 r.**

**STAWKI podatku od ciągnika siodłowego i balastowego przystosowanych  
do używania łącznie z naczepą lub przyczepą o dopuszczalnej masie całkowitej  
zespołu pojazdów równej lub wyższej niż 12 ton (art. 8 pkt. 4 ustawy)**

Liczba osi dopuszczalna masa całkowita zespołu pojazdów: ciągnik siodłowy + naczepa, ciągnik balastowy + przyczepa (w tonach)		Stawka podatku (w złotych)	
nie mniej niż	mniej niż	oś jezdna (osie jezdne) z zawieszeniem pneumatycznym lub zawieszeniem uznanym za równoważne	inne systemy zawieszenia osi jezdnych
<b>Dwie osie</b>			
12	18	700	1.300
18	25	800	1.400
25	31	950	1.500
31		1.500	1.960
<b>Trzy osie</b>			
12	40	1.700	1.800
40		2.200	2.580

**Załącznik nr 3 do uchwały nr XXX/  
/158/09 Rady Gminy Cieszków z dnia  
10 listopada 2009 r.**

**STAWKI podatku dla przyczep i naczep, które łącznie z pojazdem silnikowym posiadają dopuszczalną masę całkowitą równą lub wyższą niż 12 ton (art. 8 pkt. 6 ustawy)**

Liczba osi i dopuszczalna masa całkowita zespołu pojazdów: naczepa/przyczepa + pojazd silnikowy (w tonach)		Stawka podatku ( w złotych)	
nie mniej niż	mniej niż	oś jezdna (osie jezdne) z zawieszeniem pneumatycznym lub zawieszeniem uznanym za równoważne	inne systemy zawieszania osi jezdnych
<b>Jedna oś</b>			
12	18	25	55
18	25	180	360
25		360	600
<b>Dwie osie</b>			
12	28	270	350
28	33	630	870
33	38	880	1.310
38		1.200	1.720
<b>Trzy osie</b>			
12	38	700	1.000
38		1.000	1.400

**3849**

**UCHWAŁA NR XXX/159/09  
RADY GMINY CIESZKÓW**

z dnia 10 listopada 2009 r.

**w sprawie wprowadzenia opłaty od posiadania psów, ustalenia sposobu poboru opłaty oraz wysokości wynagrodzenia za inkaso**

Na podstawie art. 18 ust. 2 pkt 8 ustawy z dnia 8 marca 1990 r. o samorządzie gminnym (Dz. U. z 2001 r. Nr 142, poz. 1591 z późniejszymi zmianami) oraz art. 18a ust. 1 i art. 19 ust. 1f pkt 2 ustawy z dnia 12 stycznia 1991 r. o podatkach i opłatach lokalnych (Dz. U. z 2006 r. Nr 121, poz. 844 z późniejszymi zmianami) Rada Gminy Cieszków uchwala, co następuje:

**§ 1.** Wprowadza opłatę od posiadania psów w wieku powyżej 6 miesięcy w wysokości **27 zł** od jednej sztuki rocznie, za wyjątkiem zwolnień określonych w art. 18a pkt. 2 ustawy o podatkach i opłatach lokalnych.

**§ 2.** Rejestracje psów i poboru opłaty dokonuje sołtys wsi. Opłata płatna jest bez wezwania w terminie do 15 maja każdego roku.

**§ 3.** Wysokość wynagrodzenia za inkaso ustala się w wysokości 20% zebranej należności.

**§ 4.** Traci moc uchwała nr XXI/103/08 z dnia 25.11.2008 roku w sprawie wprowadzenia opłaty od posiadania psów, ustalenia sposobu poboru opłaty oraz wysokości wynagrodzenia za inkaso.

**§ 5.** Uchwała wchodzi w życie po upływie 14 dni od dnia ogłoszenia w Dzienniku Urzędowym Województwa Dolnośląskiego i obowiązuje od 1 stycznia 2010 roku.

Przewodniczący Rady Gminy:  
*Zdzisław Załężny*

### 3850

#### UCHWAŁA NR XXX/160/09 RADY GMINY CIESZKÓW

z dnia 10 listopada 2009 r.

##### w sprawie wysokości opłaty targowej

Na podstawie art. 18 ust. 2 pkt 8 ustawy z dnia 8 marca 1990 r. o samorządzie gminnym (Dz. U. z 2001 r. Nr 142, poz. 1591 z późniejszymi zmianami) oraz art. 15, 19 ust. 1a ustawy z dnia 12 stycznia 1991 r. o podatkach i opłatach lokalnych (Dz. U. z 2006 r. Nr 121, poz. 844 z późniejszymi zmianami) Rada Gminy Cieszków uchwala, co następuje:

**§ 1.** Opłatę targową pobieraną od osób fizycznych, osób prawnych oraz jednostek organizacyjnych niemających osobowości prawnej dokonujących sprzedaży na targowiskach w wysokości:

- przy handlu produktami rolnymi **13 zł dziennie**
- przy handlu jednostkowymi pozostałymi artykułami **31 zł dziennie**
- przy handlu hurtowym **137 zł dziennie**

**§ 2.** Zobowiązać osoby handlujące do wnoszenia opłat w kasie Banku Spółdzielczego w Miliczu / Oddział Cieszków lub przelewem na konto nr 73958210102001010001560001.

**§ 3.** Wykonanie uchwały powierza się Wójtowi Gminy Cieszków.

**§ 4.** Traci moc uchwała Rady Gminy Cieszków nr XXI/104/08 z dnia 25 listopada 2008 r. w sprawie ustalenia wysokości opłaty targowej.

**§ 5.** Uchwała wchodzi w życie po upływie 14 dni od dnia ogłoszenia w Dzienniku Urzędowym Województwa Dolnośląskiego i obowiązuje od 1 stycznia 2010 roku.

Przewodniczący Rady Gminy:  
*Zdzisław Załęzny*

### 3851

#### UCHWAŁA NR XX/178/2009 RADY GMINY GŁOGÓW

z dnia 13 listopada 2009 r.

##### w sprawie obniżenia ceny skupu żyta przyjmowanej jako podstawa obliczenia podatku rolnego na 2010 rok

Na podstawie art. 18 ust. 2 pkt 8 ustawy z dnia 8 marca 1990 roku o samorządzie gminnym (tekst jednolity: Dz. U. z 2001 r. Nr 142, poz. 1591, z późniejszymi zmianami), art. 6 ust. 3 ustawy z dnia 15 listopada 1984 roku o podatku rolnym (tekst jednolity: Dz. U. z 2006 r. Nr 136, poz. 969, z późniejszymi zmianami) oraz Komunikatu Prezesa Głównego Urzędu Statystycznego z dnia 19 października 2009 r. w sprawie średniej ceny skupu żyta za okres pierwszych trzech kwartałów 2009 r. (M.P. Nr 68, poz. 886), Rada Gminy w Głogowie uchwala, co następuje:

**§ 1.** Obniża się cenę skupu żyta ogłoszoną w Komunikacie Prezesa Głównego Urzędu Statystycznego przyjmowaną jako podstawa obliczania

podatku rolnego na 2010 rok z kwoty 34,10 zł za 1 dt do kwoty 27,88 zł za 1 dt.

**§ 2.** Wykonanie uchwały powierza się Wójtowi Gminy Głogów.

**§ 3.** Uchwała wchodzi w życie po upływie 14 dni od ogłoszenia w Dzienniku Urzędowym Województwa Dolnośląskiego z mocą obowiązującą od 1 stycznia 2010 r. Podlega ogłoszeniu na tablicy ogłoszeń Urzędu Gminy w Głogowie i wszystkich sołectwach w gminie.

Przewodnicząca Rady:  
*Krystyna Grzegorek*

## 3852

### UCHWAŁA NR XXXVI/243/2009 RADY GMINY JERZMANOWA

z dnia 28 października 2009 r.

#### w sprawie zasad i trybu korzystania z obiektu kompleks boisk sportowych – Orlik 2012

Na podstawie art. 40 ust. 2 pkt 4 i art. 41 ust. 1 ustawy z dnia 8 marca 1990 r. o samorządzie gminnym (Dz. U. z 2001 r. Nr 142, poz. 1591 z późn. zm.) Rada Gminy Jerzmanowa uchwala, co następuje:

**§ 1.** Administratorem kompleksu boisk sportowych – Orlik 2012 jest Urząd Gminy Jerzmanowa.

**§ 2.** Kompleks boisk sportowych – Orlik 2012 obejmuje: boisko do piłki nożnej, boisko wielofunkcyjne oraz zaplecze sanitarno – szatniowe.

**§ 3.** Kompleks boisk sportowych – Orlik 2012 jest ogólnodostępnym obiektem użyteczności publicznej i służy do przeprowadzania:

- 1) zajęć lekcyjnych wychowania fizycznego dla uczniów ze szkół z terenu Gminy Jerzmanowa oraz zawodów sportowych organizowanych przez te szkoły;
- 2) treningów sportowych prowadzonych przez kluby sportowe;
- 3) zajęć sportowo- rekreacyjnych dla dzieci i młodzieży ;
- 4) zawodów sportowych i imprez rekreacyjnych, sportowych i kulturalnych;
- 5) zajęć sportowych dla grup zorganizowanych.

**§ 4.** 1. Z obiektu mogą korzystać:

- 1) dzieci i młodzież z terenu Gminy Jerzmanowa na zajęciach organizowanych przez trenera środowiskowego;
- 2) dzieci i młodzież szkolna w ramach zajęć lekcyjnych wychowania fizycznego, pod nadzorem nauczyciela;
- 3) kluby sportowe z terenu Gminy Jerzmanowa pod nadzorem instruktora lub trenera;
- 4) zakłady pracy, instytucje, organizacje i stowarzyszenia z terenu Gminy Jerzmanowa;
- 5) inne osoby zamieszkujące na terenie Gminy Jerzmanowa.

2. Dzieci poniżej 7 roku życia mogą przebywać na terenie obiektu wyłącznie pod opieką osób pełnoletnich.

3. Kibice i osoby towarzyszące mogą przebywać na terenie obiektu wyłącznie podczas organizowanych imprez z udziałem publiczności.

4. Z obiektu nie mogą korzystać osoby, których stan wskazuje na spożycie alkoholu lub użycie wszelkiego rodzaju środków odurzających.

**§ 5.** 1. Korzystanie z obiektu:

- 1) jest nieodpłatne dla mieszkańców Gminy Jerzmanowa;
- 2) odbywa się za zgodą trenera środowiskowego, który nadzoruje i koordynuje prowadzenie zajęć sportowych.

2. Warunkiem korzystania z obiektu jest posiadanie odpowiedniego stroju i obuwia sportowego.

3. Osoby przebywające na terenie obiektu mogą korzystać z pomieszczeń sanitarno-szatniowych po wcześniejszym uzgodnieniu z trenerem środowiskowym.

**§ 6.** 1. Sprzęt sportowy wydaje trener środowiskowy za pokwitowaniem. Użytkownik jest zobowiązany do jego zwrotu niezwłocznie po zakończeniu korzystania ze sprzętu.

2. Wyposażenie i sprzęt sportowy znajdujący się na obiekcie należy użytkować zgodnie z jego przeznaczeniem.

3. Użytkownik boiska powinien sprawdzić stan techniczny boiska i urządzeń, z których będzie korzystał. W przypadku zauważenia usterek zobowiązany jest zgłosić ten fakt trenerowi środowiskowemu.

**§ 7.** 1. Obiekt jest czynny od poniedziałku do niedzieli.

2. Godziny otwarcia obiektu, z zastrzeżeniem ust.3 ustala administrator obiektu i podaje do publicznej wiadomości.

3. W trakcie roku szkolnego od poniedziałku do piątku w godz. od 800 do godz. 1400 obiekt wykorzystywany jest na prowadzenie zajęć lekcyjnych wychowania fizycznego.

4. W przypadku niekorzystnych warunków atmosferycznych o możliwości korzystania z boisk decyduje trener środowiskowy.

5. Dopuszcza się możliwość rezerwacji korzystania z boisk u trenera środowiskowego, który prowadzi harmonogram planowanych imprez, treningów i rozgrywek.

6. Administrator obiektu zastrzega sobie prawo do odwołania zaplanowanych wcześniej zajęć na obiekcie, po uprzednim uzgodnieniu z zainteresowanymi.

7. Osoby korzystające z obiektu obowiązane są do:

- 1) przestrzegania regulaminu obiektu;
- 2) wpisywania się do rejestru użytkowników prowadzonego przez trenera środowiskowego;

- 3) przestrzegania zasad bezpieczeństwa przy korzystaniu z urządzeń sportowych znajdujących się na obiekcie;
- 4) utrzymania czystości i porządku na terenie boisk sportowych, szatni i pomieszczeń sanitarnych;
- 5) podporządkowania się poleceniom osób prowadzących zajęcia lub pracowników odpowiedzialnych za funkcjonowanie obiektu.
- 6) palenia tytoniu, spożywania alkoholu i słonecznika oraz żucia gumy;
- 7) zaśmiecania terenu;
- 8) przeszkadzania w zajęciach lub grze;
- 9) zakłócania porządku i używania słów wulgarnych;
- 10) wprowadzania zwierząt;
- 11) korzystania z boisk bez zgody trenera środowiskowego;

**§ 8.** 1. Każdy kto przebywa na terenie obiektu, powinien zachować się tak, aby nie szkodził i nie zagrażał innym.

2. W celu zapewnienia bezpieczeństwa korzystającym z obiektu zabrania się wnoszenia na teren obiektu i posiadania przez osoby znajdujące się na obiekcie:

- 1) broni wszelkiego rodzaju lub innych niebezpiecznych przedmiotów;
- 2) materiałów wybuchowych, fajerwerków i innych wyrobów pirotechnicznych, materiałów pożarowo niebezpiecznych;
- 3) substancji żrących lub farbujących;
- 4) napojów alkoholowych, środków odurzających lub substancji psychotropowych;
- 5) opakowań szklanych i metalowych lub innych przedmiotów, których użycie może zagrażać życiu lub zdrowiu osób korzystających z obiektu.

3. W celu zapewnienia korzystania z boisk zgodnie z ich przeznaczeniem zabrania się:

- 1) używania butów piłkarskich na wysokich i metalowych korkach oraz kolców;
- 2) wprowadzania i użytkowania sprzętu innego niż zgodnego z przeznaczeniem boisk;
- 3) wjeżdżania pojazdami mechanicznymi;
- 4) niszczenia urządzeń sportowych i płyty boiska;
- 5) wchodzenia na ogrodzenie i urządzenia sportowe;

- 12) przebywania i korzystania z obiektu poza godzinami otwarcia;
- 13) przebywania po zmroku na terenie boiska osób poniżej 15 roku życia bez dorosłego opiekuna;
- 14) prowadzenia działalności handlowej i umieszczenia reklam bez zgody administratora.

**§ 9.** Osoby korzystające z obiektu ponoszą odpowiedzialność za bezpieczeństwo we własnym zakresie.

**§ 10.** Administrator obiektu nie ponosi odpowiedzialności za pozostawione na obiekcie rzeczy.

**§ 11.** Wszystkich korzystających z obiektu obowiązuje ściśle przestrzeganie przepisów bhp oraz zachowanie porządku, czystości i estetyki na terenie całego obiektu i w jego bezpośrednim otoczeniu.

**§ 12.** Wykonanie uchwały powierza się Wójtowi Gminy.

**§ 13.** Uchwała wchodzi w życie po upływie 14 dni od dnia ogłoszenia w Dzienniku Urzędowym Województwa Dolnośląskiego.

Przewodniczący Rady:  
*Tomasz Pawłowski*

### 3853

#### UCHWAŁA NR XXXVI/419/09 RADY GMINY KOBIERZYCE

z dnia 28 sierpnia 2009 r.

#### **w sprawie uchwalenia zmiany miejscowego planu zagospodarowania przestrzennego obszaru położonego w północno-zachodniej części wsi Dobkowice**

Na podstawie art. 18 ust. 2 pkt. 5 ustawy z dnia 8 marca 1990r. o samorządzie gminnym (tekst jedn. z 2001r. Dz. U. Nr 142, poz. 1591 ze zmianami), art. 20 ust. 1 ustawy z dnia 27 marca 2003 roku o planowaniu i zagospodarowaniu przestrzennym (Dz. U. roku Nr 80, poz. 717 ze zmianami), w związku z uchwałą nr V/32/07 Rady Gmi-

ny Kobierzyce z dnia 26 stycznia 2007r. oraz po stwierdzeniu zgodności ze „Studium uwarunkowań i kierunków zagospodarowania przestrzennego gminy Kobierzyce” uchwalonym przez Radę Gminy Kobierzyce uchwałą nr XXXVI/418/09 z dnia 28 sierpnia 2009 r. Rada Gminy Kobierzyce uchwała, co następuje:

§ 1. Uchwała się zmianę miejscowego planu zagospodarowania przestrzennego obszaru położonego w północno-zachodniej części wsi Dobkowice.

1. Integralną częścią uchwały jest rysunek planu w skali 1:1000, stanowiący załącznik nr 1 do niniejszej uchwały.

2. Załącznikami do niniejszej uchwały są:

- 1) rozstrzygnięcie o sposobie rozpatrzenia uwag wniesionych do projektu miejscowego planu zagospodarowania przestrzennego – załącznik nr 2,
- 2) rozstrzygnięcie o sposobie realizacji zapisanych w planie inwestycji z zakresu infrastruktury technicznej, które należą do zadań własnych gminy oraz o zasadach ich finansowania zgodnie z przepisami o finansach publicznych – załącznik nr 3.

§ 3. 1. Następujące oznaczenia graficzne przedstawione na rysunku planu są obowiązującymi ustaleniami planu:

- 1) granica opracowania,
- 2) linie rozgraniczające tereny o różnym przeznaczeniu lub zasadach zagospodarowania,
- 3) nieprzekraczalne linie zabudowy,
- 4) przeznaczenie terenu oznaczone symbolem.

2. Pozostałe oznaczenia graficzne posiadają znaczenie informacyjne, sugerujące określone rozwiązania przestrzenne.

§ 4. Ilekroć w przepisach niniejszej uchwały jest mowa o:

- 1) planie – należy przez to rozumieć ustalenia dotyczące obszaru określonego w § 1 niniejszej uchwały, o ile z treści przepisu nie wynika inaczej,
- 2) rysunku planu – należy przez to rozumieć rysunek planu na mapie w skali 1:1000 stanowiący załącznik nr 1 do niniejszej uchwały,
- 3) przepisach odrębnych – należy przez to rozumieć aktualne w momencie realizacji niniejszej uchwały przepisy ustaw wraz z aktami wykonawczymi, normy branżowe oraz ograniczenia w dysponowaniu terenem wynikające z prawomocnych decyzji administracyjnych a także akty prawa miejscowego,
- 4) przeznaczenie podstawowe terenu – jest to część przeznaczenia terenu, która powinna dominować na danym terenie,
- 5) przeznaczenie uzupełniające terenu – jest to część przeznaczenia terenu, która uzupełnia lub wzbogaca przeznaczenie podstawowe terenu,
- 6) nieprzekraczalna linia zabudowy – linia ograniczająca obszar, na którym dopuszcza się wznoszenie budynków oraz określonych w ustaleniach planu rodzajów budowli naziemnych, nie będącymi liniami przesyłowymi, sieciami uzbrojenia terenu oraz związanymi z nimi urządzeniami,
- 7) terenie – należy przez to rozumieć obszar o określonym przeznaczeniu podstawowym, ograniczony liniami rozgraniczającymi, ozna-

czony symbolem literowym, o którym mowa w § 3 ust. 1 pkt 4.

§ 5. Ilekroć w dalszych przepisach niniejszej uchwały jest mowa o przeznaczeniu terenu określonym jako:

- 1) handel detaliczny - należy przez to rozumieć tereny przeznaczone pod lokalizację obiektów związanych ze sprzedażą detaliczną towarów z wyłączeniem sprzedaży detalicznej paliw do pojazdów mechanicznych, a także naprawą artykułów przeznaczenia osobistego i użytku domowego oraz usługi drobne np. pojedyncze gabinety lekarskie i kosmetyczne, fryzjerstwo, poprawa kondycji fizycznej, pralnie, szewc, wypożyczalnie kaset video, itp.;
- 2) gastronomia – należy przez to rozumieć tereny przeznaczone pod działalność restauracji, kawiarni, herbaciarni, winiarni itp. oraz placówek gastronomiczno-rekreacyjnych jak kluby bilaradowe, kręgielnie, itp.;
- 3) obsługa firm i klienta – należy przez to rozumieć tereny przeznaczone do lokalizacji biur: związanych z obsługą nieruchomości, wynajęciem specjalistów, badaniami; działalnością związaną z prowadzeniem interesów: działalnością prawniczą, rachunkowością, księgowością, doradztwem, badaniem rynku i opinii publicznej, pośrednictwem, dostarczaniem informacji, sporządzaniem opracowań, reklamą; działalnością firm pocztowych i telekomunikacyjnych; działalność biur i agencji turystyczne, informacja turystyczna oraz drobne usługi rzeczowe np. fotografowanie, poligrafia, plakatowanie, urządzenie wystaw, pakowanie, itp.;
- 4) kultura – należy przez to rozumieć działalność teatrów, kin, muzeów, galerii sztuki, klubów profesjonalnych, kabaretów, bibliotek, świetlic, ośrodków kultury;
- 5) służba zdrowia – należy przez to rozumieć usługi związane z działalnością prywatnych gabinetów lekarskich, stomatologicznych, terapeutycznych, itp.

§ 6. Dla terenu ograniczonego liniami rozgraniczającymi i oznaczonym na rysunku planu symbolem MN-1, ustala się:

- 1) przeznaczenie podstawowe: tereny zabudowy mieszkaniowej jednorodzinnej w układzie wolnostojącym lub bliźniaczym;
- 2) przeznaczenie uzupełniające:
  - a) usługi z zakresu: handlu detalicznego, gastronomii, obsługi firm i klienta, kultury, służby zdrowia i opieki społecznej, w lokalach użytkowych dobudowanych lub wbudowanych w partery budynków mieszkalnych,
  - b) sieci infrastruktury technicznej oraz związane z nimi urządzenia.

§ 7. W granicach terenu objętego planem nie występują obszary wymagające określenia zasad ochrony i kształtowania ładu przestrzennego.

**§ 8.** Określa się następujące zasady ochrony środowiska, przyrody i krajobrazu kulturowego:

- 1) zakazuje się realizacji inwestycji oraz prowadzenia działalności, której oddziaływanie może przekroczyć granice nieruchomości,
- 2) ogrzewanie budynków należy zapewnić w sposób nie powodujący ponadnormatywnej emisji gazów lub pyłów do atmosfery,
- 3) zakazuje się odprowadzania nieczyszczonych ścieków do gruntu, wód gruntowych oraz powierzchniowych,
- 4) obowiązują dopuszczalne poziomy hałasu określone w przepisach szczególnych.

**§ 9.** W zakresie zasad ochrony dziedzictwa kulturowego i zabytków oraz dóbr kultury wspólczesnej obowiązują następujące ustalenia:

- 1) W przypadku wszelkich zamierzeń inwestycyjnych w zakresie robót ziemnych na przedmiotowym obszarze Inwestor zobowiązany jest do pisemnego powiadomienia Dolnośląskiego Wojewódzkiego konserwatora Zabytków o terminie rozpoczęcia i zakończenia prac ziemnych z co najmniej 7-dniowym wyprzedzeniem.
- 2) W przypadku wystąpienia zabytków i obiektów archeologicznych wymagane jest podjęcie ratowniczych badań wykopaliskowych, za pozwoleniem Dolnośląskiego Wojewódzkiego Konserwatora Zabytków.

**§ 10.** W zakresie parametrów i wskaźników kształtowania zabudowy oraz zagospodarowania terenu, w tym linii zabudowy, gabarytów obiektów i wskaźników intensywności zabudowy ustala się dla terenu zabudowy mieszkaniowej jednorodzinnej oznaczonego na rysunku planu symbolem MN-1:

- 1) nieprzekraczalna linia zabudowy w odległości 10 m od linii rozgraniczającej z drogą powiatową Nr 1983D,
- 2) powierzchnia zabudowy w stosunku do powierzchni działki nie może przekroczyć 30%,
- 3) co najmniej 60% powierzchni działki należy urządzić jako powierzchnię terenu biologicznie czynnego,
- 4) liczba kondygnacji naziemnych budynków mieszkalnych nie może przekraczać dwóch, w tym druga kondygnacja wyłącznie w formie poddasza użytkowego,
- 5) wysokość budynków mieszkalnych mierzona od poziomu terenu do najwyższego gzymsu nie może przekraczać 6 m, a mierzona od poziomu terenu do najwyższego punktu dachu nie może przekraczać 10 m,
- 6) dachy dwu lub wielospadowe, symetryczne o nachyleniu połaci 35°–45°, kryte dachówką ceramiczną lub materiałem dachówkopodobnym z wyłączeniem dachówki bitumicznej,
- 7) budynki gospodarcze i garaże wolno stojące mogą być wyłącznie jednokondygnacyjne par-

terowe i winny mieć formę dachu odpowiadającą formie dachu budynku mieszkalnego,

- 8) w przypadku wprowadzenia usług nieuciążliwych jako uzupełniającego przeznaczenia terenu powierzchnia użytkowa tych usług nie może przekroczyć 30% powierzchni użytkowej budynków mieszkalnych jak również 50m<sup>2</sup> powierzchni użytkowej,
- 9) w przypadku wykorzystania terenu pod funkcję mieszkaniową obowiązek urządzenia co najmniej 2 miejsc parkingowych dla samochodów osobowych dla każdego jednorodzinnego budynku mieszkalnego,
- 10) w przypadku wykorzystania terenu pod funkcję usługową, inwestor zobowiązany jest, poza miejscami parkingowymi dla funkcji mieszkaniowej, zapewnić nie mniej niż:
  - 2 miejsca postojowe dla usług prowadzonych na pow. od 6 m<sup>2</sup> do 20 m<sup>2</sup>,
  - następne 3 miejsca postojowe dla usług prowadzonych na pow. od 21 m<sup>2</sup> do 50 m<sup>2</sup>,
- 11) ustala się zakaz wprowadzania zwartych ogrodzeń oraz ogrodzeń wykonanych z prefabrykatów betonowych, przy czym dopuszcza się wykonanie podmurówki o wysokości nie większej niż 60 cm z elementów prefabrykowanych.

**§ 11.** W niniejszym planie nie występują obszary wymagające określenia granic terenów lub obiektów podlegających ochronie, ustalonych na podstawie odrębnych przepisów, w tym terenów górniczych, a także narażonych na niebezpieczeństwo powodzi oraz zagrożonych osuwaniem się mas ziemnych.

**§ 12.** W zakresie zasad ochrony dziedzictwa kulturowego i zabytków oraz dóbr kultury: Teren znajduje się w strefie „OW” obserwacji archeologicznej. Przed uzyskaniem pozwolenia na budowę na wszelkie zamierzenia inwestycyjne na tym obszarze należy uzyskać wytyczne właściwych służb ochrony zabytków co do konieczności prac ziemnych i uzyskać zezwolenie, w zakresie określonym w tych wytycznych na prace archeologiczne i wykopaliskowe.

**§ 13.** W zakresie szczegółowych zasad i warunków scalania i podziału nieruchomości ustala się dla terenu zabudowy mieszkaniowej jednorodzinnej oznaczonego na rysunku planu symbolem MN-1:

- 1) powierzchnia nowo wydzielanych działek dla zabudowy mieszkaniowej w układzie wolnostojącym nie może być mniejsza niż 1500 m<sup>2</sup>,
- 2) powierzchnia nowo wydzielanych działek dla zabudowy mieszkaniowej w układzie bliźniaczym nie może być mniejsza niż 750 m<sup>2</sup>,
- 3) dopuszcza się zmniejszenie minimalnej powierzchni, o których mowa w pkt. 1), o nie więcej niż 10%,

- 4) szerokość frontu nowo wydzielanych działek:
  - a) dla zabudowy mieszkaniowej w układzie wolnostojącym – co najmniej 20 m,
  - b) dla zabudowy mieszkaniowej w układzie bliźniaczym – co najmniej 18 m,
- 5) kąt położenia granic działek w stosunku do pasa drogowego powinien zawierać się w przedziale od 80° do 90°,
- 6) ustalenia o których mowa w pkt. 1), 2), 4) i 5) nie obowiązują przy wydzielaniu działek pod infrastrukturę techniczną,
- 7) możliwość dokonywania scalania i wtórnego podziału działek przy zachowaniu minimalnej powierzchni działek i szerokości frontu określonych w pkt. 1), 2) i 4).

**§ 14.** 1. W granicach obszaru objętego planem nie występują tereny, dla których wymagane jest określenie sposobów i terminów tymczasowego zagospodarowania, urządzania i użytkowania terenów.

2. Art. 35 ustawy stosuje się odpowiednio.

**§ 15.** Infrastruktura techniczna:

- 1) Sieć wodociągowa:
  - a) zaopatrzenie terenów z rozdzielczej sieci wodociągowej z uwzględnieniem warunków dostępności do wody dla celów przeciwpożarowych,
  - b) przewody sieci wodociągowej należy w miarę możliwości prowadzić w liniach rozgraniczających dróg i ulic, zgodnie z przepisami szczególnymi,
  - c) szczegółowe warunki wykonania przyłączy wodociągowych należy uzgadniać z zarządcą sieci wodociągowej
  - d) zakazuje się budowy własnych ujęć wodociągowych zlokalizowanych na terenach inwestora o głębokości przekraczającej 30 m i poborze wody w ilości powyżej 10 m<sup>3</sup>/dobę.
- 2) Kanalizacja:
  - a) docelowo odprowadzenie ścieków komunalnych do komunalnej kanalizacji sanitarnej, na warunkach określonych przez właściciela sieci,
  - b) przewody kanalizacji sanitarnej należy w miarę możliwości prowadzić w liniach rozgraniczających dróg i ulic, zgodnie z przepisami szczególnymi,
  - c) szczegółowe warunki wykonania przyłączy kanalizacyjnych należy uzgodnić z zarządcą sieci kanalizacyjnej,
  - d) do czasu realizacji komunalnej kanalizacji sanitarnej dopuszcza się budowę:
    - szczelnych, bezodpływowych zbiorników na nieczystości płynne – obowiązuje systematyczny wywóz nieczystości płynnych do punktu zlewnego oczyszczalni ścieków przez specjalistyczny zakład będący gminną jed-

nostka organizacyjną lub przedsiębiorcę posiadającego zezwolenie na prowadzenie działalności w zakresie opróżniania zbiorników bezodpływowych i transportu nieczystości płynnych.

– Indywidualnych systemów oczyszczania ścieków bytowych pod warunkiem uzyskania zgody stosownych organów.

e) Po zrealizowaniu komunalnej sieci kanalizacyjnej nieruchomości wyposażone w szczelne zbiorniki na nieczystości płynne obowiązuje niezwłoczne włączenie wewnętrznej instalacji kanalizacyjnej budynku do sieci kanalizacyjnej.

- 3) Wyposażenie w sieć kanalizacji deszczowej wszystkich obszarów zainwestowania na warunkach określonych przez zarządcę sieci, alternatywnie odprowadzenie wód opadowych do gruntu lub magazynowanie w zbiornikach na terenie własnym inwestora.
- 4) Energia elektryczna: zaopatrzenie w energię elektryczną na warunkach określonych przez dysponenta sieci
- 5) W zakresie gromadzenia i usuwania odpadów obowiązują zasady określone w odrębnych przepisach; dopuszcza się lokalizowanie pojemników do prowadzenia selektywnej zbiórki odpadów.
- 6) Dopuszcza się zmianę przebiegu istniejących sieci infrastruktury technicznej.
- 7) Przed przystąpieniem do prac w obrębie sieci urządzeń melioracji szczegółowych należy sporządzić dokumentację techniczną, zawierającą sposób jej odbudowy.
- 8) Obowiązkiem uzgodnienia prac kolidujących z urządzeniami melioracyjnymi z administratorem tych sieci.
- 9) Dostawa gazu z istniejącej rozdzielczej sieci gazowej poprzez jej rozbudowę na tereny planowanej zabudowy, na warunkach określonych przez operatora sieci.
- 10) Realizacja lokalnych źródeł ciepła na paliwo gazowe lub płynne oraz wykorzystanie energii elektrycznej do celów grzewczych.
- 11) Stosowanie urządzeń grzewczych o wysokiej sprawności i niskim stopniu emisji zanieczyszczeń.

**§ 16.** Określa się następujący układ komunikacyjny:

- 1) Ustalenia ogólne:
  - a) w liniach rozgraniczających dróg dopuszcza się lokalizację infrastruktury technicznej nie związanej z drogą na warunkach zgodnie z przepisami odrębnymi,
  - b) w liniach rozgraniczających dróg należy, w zależności od potrzeb lokalizować chodniki i/lub ścieżki rowerowe,
  - c) ewentualne włączenia komunikacyjne należy realizować na warunkach zgodnie z przepisami odrębnymi.
- 2) Obsługę komunikacyjną terenu oznaczonego symbolem: MN-1 należy zapewnić poprzez



drogi wewnętrzne: niepubliczne drogi dojazdowe i niepubliczne ciągi pieszo-jezdne.

- a) Przed przystąpieniem do realizacji zabudowy należy wyznaczyć, w uzgodnieniu z wszystkimi właścicielami terenów, przez które będzie przebiegała droga wewnętrzna, przebieg drogi wewnętrznej, stanowiącej: niepubliczną drogę dojazdową lub niepubliczny ciąg pieszo-jezdny.
- b) Parametry dróg wewnętrznych:
  - niepubliczne drogi dojazdowe, zapewniające obsługę komunikacyjną powyżej 6 działek – o szerokości w liniach rozgraniczających min. 10 m.;
  - niepubliczne ciągi pieszo-jezdne, zapewniające obsługę komunikacyjną do 6 działek – o szerokości w liniach rozgraniczających min. 7 m.;
  - zapewnienie wymagań ochrony przeciwpożarowej, w tym place do zawracania;
  - ciągi pieszo-jezdne zaleca się wyposażać w progi lub inne urządzenia spo-

walniające ruch pojazdów samochodowych;

- minimalna szerokość pasa ruchu: dla dróg z dwoma pasami ruchu – 2,5 m; dla dróg jednokierunkowych z jednym pasem ruchu – 3,5 m.
- 3) Inwestor przed rozpoczęciem budowy zobowiązany jest do uzgodnienia z zarządcą dróg publicznych, budowy tymczasowych dróg dojazdowych do placu budowy.

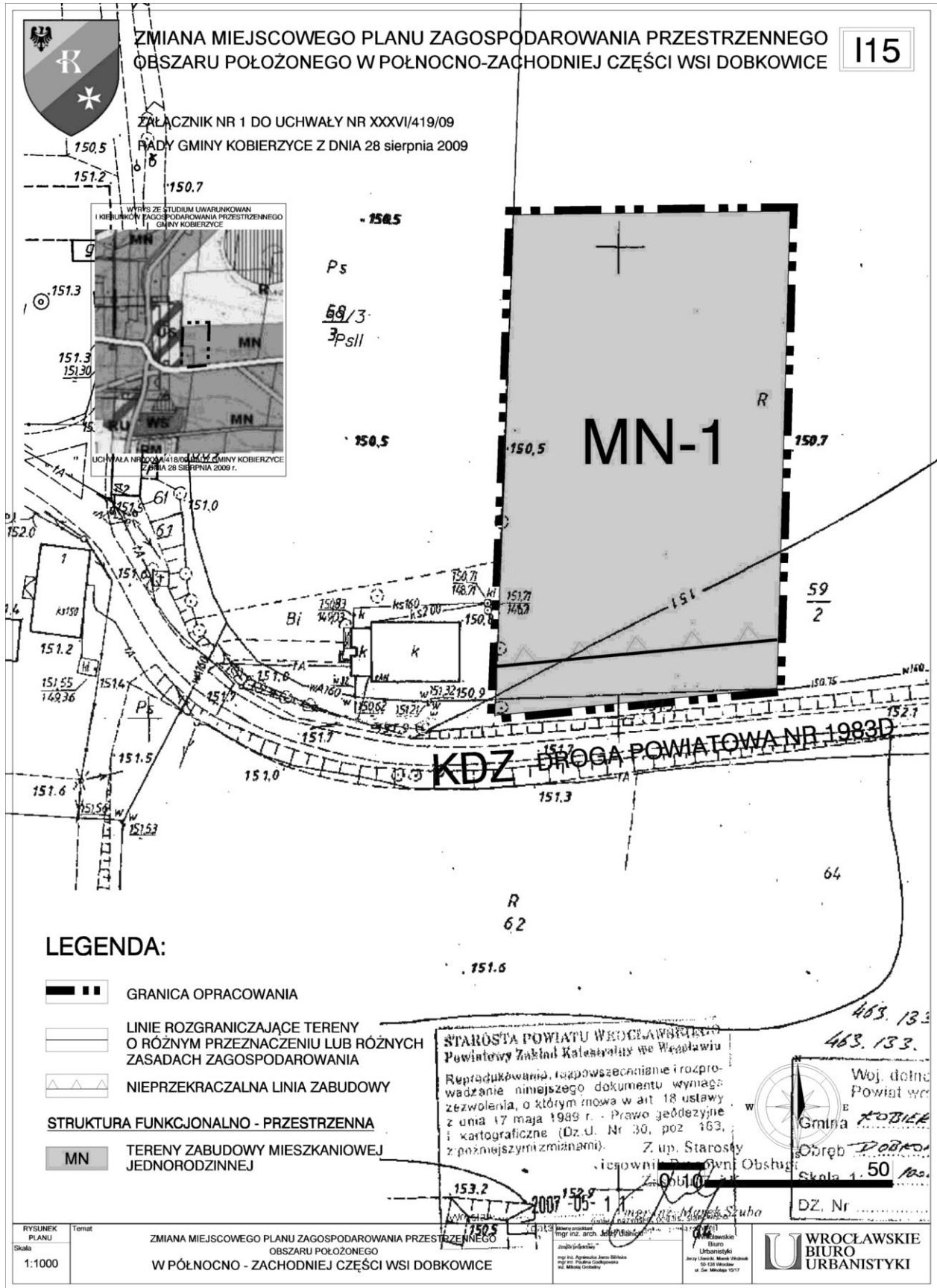
**§ 17.** Ustala się stawki procentowe, na podstawie, których ustala się opłatę, o której mowa w art. 36 ust.4: w wysokości 30%.

**§ 18.** Wykonanie niniejszej uchwały powierza się Wójtowi Gminy Kobierzyce.

**§ 19.** Uchwała wchodzi w życie po upływie 30 dni od daty ogłoszenia w Dzienniku Urzędowym Województwa Dolnośląskiego.

Przewodniczący:  
*Czesław Czerwiec*

Załącznik nr 1 do uchwały nr XXXVI/  
/419/09 Rady Gminy Kobierzyce  
z dnia 28 sierpnia 2009 r.



**Załącznik nr 2 do uchwały nr XXXVI/  
/419/09 Rady Gminy Kobierzyce  
z dnia 28 sierpnia 2009 r.**

**ROZSTRZYGNIĘCIE W SPRAWIE UWAG WNIESIONYCH DO PROJEKTU ZMIANY MIEJSCOWEGO  
PLANU ZAGOSPODAROWANIA PRZESTRZENNEGO  
obszaru położonego w północno-zachodniej  
części wsi Dobkowice**

Ze względu na brak nieuwzględnionych uwag wniesionych do projektu planu podczas wyłożenia do publicznego wglądu Rada Gminy Kobierzyce nie dokonuje rozstrzygnięć wynikających z art. 20 ust. 1 ustawy z dnia 27 marca 2003 r. o planowaniu i zagospodarowaniu przestrzennym (Dz. U. Nr 80 z 2003 r., poz. 717 z późniejszymi zmianami).

**Załącznik nr 3 do uchwały nr XXXVI/  
/419/09 Rady Gminy Kobierzyce  
z dnia 28 sierpnia 2009 r.**

**ROZSTRZYGNIĘCIE W SPRAWIE SPOSOBU REALIZACJI ZAPISANYCH W ZMIANIE MIEJSCOWEGO  
PLANU ZAGOSPODAROWANIA PRZESTRZENNEGO OBSZARU POŁOŻONEGO W PÓŁNOCNO-  
-ZACHODNIEJ CZĘŚCI WSI DOBKOWICE, INWESTYCJI Z ZAKRESU INFRASTRUKTURY TECHNICZNEJ,  
KTÓRE NALEŻĄ DO ZADAŃ WŁASNYCH GMINY ORAZ ZASAD ICH FINANSOWANIA**

Zgodnie z ustaleniami planu zawartymi w treści uchwały nie przewiduje się finansowania inwestycji z zakresu infrastruktury technicznej należących do zadań własnych gminy.

**3854**

**UCHWAŁA NR XXXVI/197/09  
RADY GMINY KOTLA**

z dnia 12 listopada 2009 r.

**w sprawie wymagań, jakie powinni spełniać przedsiębiorcy ubiegający się o uzyskanie zezwolenia na prowadzenie działalności w zakresie odbierania odpadów komunalnych od właścicieli nieruchomości oraz opróżniania zbiorników bezodpływowych i transportu nieczystości ciekłych na terenie gminy Kotla**

Na podstawie art. 18 ust. 2 pkt 15 ustawy z dnia 8 marca 1990 r. o samorządzie gminnym (Dz. U. Nr 142 poz.1591 z późn. zm.) oraz art. 7 ust. 3a ustawy z dnia 13 września 1996 r. o utrzymaniu czystości i porządku w gminach (Dz. U. z 2005 r. Nr 236, poz. 2008, z późn. zm.) Rada Gminy Kotla uchwala, co następuje:

**§ 1.** Wymagania jakie powinien spełniać przedsiębiorca ubiegający się o uzyskanie zezwolenia na prowadzenie działalności w zakresie odbierania odpadów komunalnych od właścicieli nieruchomości na terenie gminy Kotla określa załącznik Nr 1 do niniejszej uchwały.

**§ 2.** Wymagania jakie powinien spełniać przedsiębiorca ubiegający się o uzyskanie zezwolenia na prowadzenie działalności w zakresie opróżniania zbiorników bezodpływowych i transportu nieczystości ciekłych na terenie gminy Kotla określa załącznik Nr 2 do niniejszej uchwały.

**§ 3.** Wykonanie uchwały powierza się Wójtowi Gminy Kotla

**§ 4.** Uchwała wchodzi w życie po upływie 14 dni od dnia ogłoszenia jej w Dzienniku Urzędowym Województwa Dolnośląskiego

Przewodniczący Rady:  
*Dariusz Zieliński*

**Załącznik nr 1 do uchwały nr XXXVI/  
/197/09 Rady Gminy Kotła z dnia  
12 listopada 2009 r.**

**Wymagania jakie powinien spełniać przedsiębiorca ubiegający się o uzyskanie zezwolenia na odbiór odpadów komunalnych od właścicieli nieruchomości na terenie gminy Kotła**

- 1) Posiadać sprzęt transportowy, specjalistyczny i pozostały, który zapewni możliwość realizacji, systemu gospodarowania odpadami w kształcie zapisanym w Gminnym Planie Gospodarki Odpadami dla Gminy Kotła oraz w Regulaminie utrzymania czystości i porządku na terenie Gminy Kotła:
  - a) zarejestrowany i dopuszczony do ruchu,
  - b) oznakowany w sposób trwały i widoczny umożliwiający identyfikację podmiotu świadczącego usługi,
  - c) zapewniający odpowiedni standard bezpieczeństwa i higieny pracy osób zatrudnionych przy świadczeniu usług.
- 2) Dostarczyć właściwe urządzenia do zbierania odpadów komunalnych spełniających wymogi określone w Regulaminie utrzymania czystości i porządku na terenie Gminy Kotła tj. pojemniki, kontenery lub worki, przeznaczone do zbierania odpadów komunalnych przez właścicieli nieruchomości oraz do zbierania odpadów w sposób selektywny, mający na celu wyodrębnienie odpadów ulegających biodegradacji z całości strumienia odpadów komunalnych, a także umożliwiających odbieranie z nieruchomości odpadów wielkogabarytowych, zużytego sprzętu elektrycznego i elektronicznego oraz odpadów z remontów.
- 3) Utrzymywać w należytym stanie estetyczno-porządkowym i sanitarnym punkty do selektywnej zbiórki odpadów
- 4) Posiadać bazę transportową lub jej część zapewniającą:
  - a) codzienne parkowanie, garażowanie i serwisowanie pojazdów po zakończeniu pracy;
  - b) możliwość mycia pojazdów po zakończeniu pracy i utrzymania ich w należytym stanie sanitarno-higienicznym.
- 5) Zapewnić wykonanie usług mycia i odkażania pojemników służących do gromadzenia odpadów komunalnych na zlecenie właścicieli obsługiwanych nieruchomości jeżeli świadczenie w/w usługi obejmuje umowę między stronami.
- 6) Posiadać umowę z przedsiębiorcą świadczącym usługi w zakresie mycia, dezynfekcji pojazdów, pojemników w przypadku braku możliwości przeprowadzania tych czynności na terenie bazy transportowej.
- 7) Posiadać obiekty, instalacje i urządzenia do odzysku lub unieszkodliwiania nie segregowanych odpadów komunalnych spełniające wymagania odnośnie miejsc odzysku i unieszkodliwiania odpadów, o których mowa w art. 9 ust. 3 i 4 ustawy z dnia 27 kwietnia 2001 r. o odpadach (tekst jedn. Dz. U. z 2007 r. Nr 39, poz. 251) lub posiadać aktualną umowę umożliwiającą przekazanie tych odpadów do odzysku lub unieszkodliwiania przez instalacje, urządzenia i obiekty spełniających w/w wymagania.
- 8) Posiadać aktualną umowę, umożliwiającą przekazanie wszystkich odpadów zbieranych w sposób selektywny, zawartą z przedsiębiorcą prowadzącym działalność w zakresie odzysku lub unieszkodliwiania odpadów. Dotyczy to zwłaszcza unieszkodliwiania odpadów niebezpiecznych, sprzętu elektrycznego i elektronicznego, metali, kruszenia odpadów budowlanych, demontażu odpadów wielkogabarytowych, odzysku i recyklingu opakowań wielomateriałowych.
- 9) Posiadać możliwość selekcji odpadów zmieszanych w stopniu umożliwiającym osiągnięcie w kolejnych latach wskaźników odzysku i recyklingu w sytuacji, gdy selekcja przez właścicieli nieruchomości nie będzie realizowana w stopniu wystarczającym.
- 10) Dostarczyć, w terminie do końca marca każdego roku szczegółową kalkulację kosztów funkcjonowania systemu, tj. odbioru odpadów komunalnych z wyszczególnieniem kosztów z tytułu odpadów zbieranych i odbieranych w sposób selektywny.
- 11) Posiadać aktualne zezwolenie na prowadzenie działalności w zakresie transportu odpadów komunalnych.
- 12) Wymagania określone w punktach 1-11 winny być udokumentowane.

**Załącznik nr 2 do uchwały nr XXXVI/  
/197/09 Rady Gminy Kotła z dnia  
12 listopada 2009 r.**

**Wymagania jakie powinien spełniać przedsiębiorca ubiegający się o uzyskanie zezwolenia  
na opróżnianie zbiorników bezodpływowych i transport nieczystości ciekłych na terenie gminy Kotła**

- 1) Posiadać sprzęt transportowy, specjalistyczny:
  - a) spełniający wymagania rozporządzenia Ministra Infrastruktury z dnia 12 listopada 2002 r. w sprawie wymagań dla pojazdów asenizacyjnych (Dz. U. z 2002 r. Nr 193, poz. 1617);
  - b) zarejestrowany i dopuszczony do ruchu;
  - c) oznakowany w sposób trwały i widoczny umożliwiający identyfikację podmiotu świadczącego usługi;
  - d) zapewniający odpowiedni standard bezpieczeństwa i higieny pracy osób zatrudnionych przy świadczeniu usług.
- 2) Posiadać stację zlewną lub posiadać aktualną umowę stwierdzającą gotowość odbioru nieczystości ciekłych przez stację zlewną.
- 3) Posiadać bazę transportową lub jej część zapewniającą:
  - a) codzienne parkowanie, garażowanie i serwisowanie pojazdów po zakończeniu pracy;
  - b) możliwość mycia pojazdów po zakończeniu pracy i utrzymania ich w należytym stanie sanitarno-higienicznym.
- 4) Posiadać umowę z przedsiębiorcą świadczącym usługi w zakresie mycia, dezynfekcji pojazdów, w przypadku braku możliwości przeprowadzania tych czynności na terenie bazy transportowej.
- 5) Wymagania określone w punktach 1-4 winny być udokumentowane.

**3855**

**UCHWAŁA NR XXIV/144/09  
RADY GMINY KROTOSZYCE**

z dnia 6 listopada 2009 roku

**w sprawie stawek podatku od nieruchomości i zwolnień w tym podatku**

Na podstawie art. 18 ust. 2 pkt 8 ustawy z dnia 8 marca 1990 r. o samorządzie gminnym (Dz. U. z 2001 r. Nr 142, poz. 1591; z 2002 r. Nr 23, poz. 220, Nr 62, poz. 558, Nr 113, poz. 984, Nr 153, poz. 1271, Nr 214, poz. 1806; z 2003 r. Nr 80, poz. 717, Nr 162, poz. 1568; z 2004 r. Nr 102, poz. 1055, Nr 116, poz. 1203; z 2005 r. Nr 172, poz. 1441, Nr 175, poz. 1457; z 2006 r. Nr 17, poz. 128, Nr 181, poz. 1337; z 2007 r. Nr 48, poz. 327, Nr 138, poz. 974, Nr 173, poz. 1218; z 2008 r. Nr 180, poz. 1111, Nr 223, poz. 1458; z 2009 r. Nr 52, poz. 420) i w związku z art. 5 ust. 1 i 4 oraz art. 7 ust. 3 ustawy z dnia 12 stycznia 1991 r. o podatkach i opłatach lokalnych (Dz. U. z 2006 r. Nr 121, poz. 844, Nr 220, poz. 1601, Nr 225, poz. 1635, Nr 245, poz. 1775, Nr 249, poz. 1828, Nr 251, poz. 1847; z 2007 r. Nr 47, poz. 557, Nr 76, poz. 813; z 2008 r. Nr 93, poz. 585, Nr 116, poz. 730, Nr 223, poz. 1463; z 2009 r. Nr 56, poz. 458) Rada Gminy Krotoszyce uchwala, co następuje:

**§ 1.** Określa się wysokość stawek podatku od nieruchomości na obszarze Gminy Krotoszyce:

**1) od gruntów:**

- a) związanych z prowadzeniem działalności gospodarczej, bez względu na sposób zakwalifikowania w ewidencji gruntów i budynków od 1 m<sup>2</sup> powierzchni – **0,77 zł,**

- b) pod jeziorami, zajętych na zbiorniki wodne retencyjne lub elektrowni wodnych od 1 ha powierzchni – **4,04 zł,**
  - c) pozostałych, w tym zajętych na prowadzenie odpłatnej statutowej działalności pożytku publicznego przez organizacje pożytku publicznego od 1 m<sup>2</sup> powierzchni – **0,39 zł,**
- 2) od budynków lub ich części:**
- a) mieszkalnych od 1 m<sup>2</sup> powierzchni użytkowej – **0,65 zł,**
  - b) związanych z prowadzeniem działalności gospodarczej oraz od budynków mieszkalnych lub ich części zajętych na prowadzenie działalności gospodarczej od 1 m<sup>2</sup> powierzchni użytkowej – **20,00 zł,**
  - c) zajętych na prowadzenie działalności gospodarczej w zakresie obrotu kwalifikowanym materiałem siewnym od 1 m<sup>2</sup> powierzchni użytkowej – **9,57 zł,**
  - d) zajętych na prowadzenie działalności gospodarczej w zakresie udzielania świadczeń zdrowotnych od 1 m<sup>2</sup> powierzchni użytkowej – **1,00 zł,**
  - e) pozostałych, w tym zajętych na prowadzenie odpłatnej statutowej działalności pożytku publicznego przez organizacje pożytku publicznego od 1 m<sup>2</sup> pow. użytkowej – **6,30 zł,** w tym:

- budynki inwentarskie, w których nie prowadzi się produkcji zwierzęcej – **3,10 zł**,
- stodoły niewykorzystane rolniczo – **1,50 zł**

**3) od budowli – 2% ich wartości.**

§ 2. Zwalnia się z podatku od nieruchomości grunty, budynki i budowle:

- 1) związane z działalnością kulturalną, sportową i rekreacyjną,
- 2) wykorzystywane na potrzeby ochrony przeciwpożarowej, za wyjątkiem wykorzystywanych do prowadzenia działalności gospodarczej.

§ 3. Wykonanie uchwały powierza się Wójtowi Gminy Krotoszyce.

§ 4. Traci moc uchwała nr XVIII/96/08 Rady Gminy Krotoszyce z dnia 24 listopada 2008 roku w sprawie stawek podatku od nieruchomości i zwolnień w tym podatku (Dz. Urz. Woj. Dolnośl. Nr 318, poz. 3996).

§ 5. Uchwała wchodzi w życie po upływie 14 dni od dnia jej ogłoszenia w Dzienniku Urzędowym Województwa Dolnośląskiego, z mocą obowiązującą od 1 stycznia 2010 roku.

Przewodniczący Rady:  
*Zbigniew Kądziołka*

## 3856

### UCHWAŁA NR XXIV/146/09 RADY GMINY KROTOSZYCE

z dnia 6 listopada 2009 r.

#### **w sprawie określenia górnych stawek opłat ponoszonych przez właścicieli nieruchomości za odbieranie odpadów komunalnych oraz opróżnianie zbiorników bezodpływowych i transport nieczystości ciekłych**

Na podstawie art. 18 ust. 2 pkt 15 ustawy z dnia 8 marca 1990 r. o samorządzie gminnym (Dz. U. z 2001 r. Nr 142, poz. 1591 z późn. zm.) oraz art. 6 ust. 2 i ust. 4 ustawy z dnia 13 września 1996 r. o utrzymaniu czystości w gminach (Dz. U. z 2005 r. Nr 236, poz. 2008 z późn. zm.) Rada Gminy Krotoszyce uchwala, co następuje:

§ 1. Określa się górne stawki opłat ponoszonych przez właścicieli nieruchomości za odbieranie odpadów komunalnych oraz opróżnianie zbiorników bezodpływowych i transport nieczystości ciekłych

w następujących wysokościach:

- 1) za odbiór odpadów komunalnych niesegregowanych: **108,00zł/m<sup>3</sup> plus VAT**,
- 2) za odbiór odpadów komunalnych zbieranych w sposób selektywny: **90,00 zł/m<sup>3</sup> plus VAT**,
- 2) opróżnianie zbiorników bezodpływowych i transport nieczystości ciekłych: **30,00 zł/m<sup>3</sup> plus VAT**.

§ 2. Traci moc uchwała nr XIX/112/08 Rady Gminy Krotoszyce z dnia 30 grudnia 2008 r. w sprawie określenia górnych stawek opłat ponoszonych przez właścicieli nieruchomości za odbieranie odpadów komunalnych oraz opróżnianie zbiorników bezodpływowych i transport nieczystości ciekłych (Dz. Urz. Woj. Dolnośl. Nr 13, poz. 388).

§ 3. Wykonanie uchwały powierza się Wójtowi Gminy Krotoszyce.

§ 4. Uchwała wchodzi w życie po upływie 14 dni od dnia ogłoszenia w Dzienniku Urzędowym Województwa Dolnośląskiego.

Przewodniczący Rady:  
*Zbigniew Kądziołka*

**3857**

**UCHWAŁA NR XXIV/147/09  
RADY GMINY KROTOSZYCE**

z dnia 6 listopada 2009 roku

**zmieniająca uchwałę w sprawie zasad wynajmowania lokali wchodzących w skład mieszkaniowego zasobu gminy Krotoszyce**

Na podstawie art. 18 ust. 2 pkt 15 ustawy z dnia 8 marca 1990 r. samorządzie gminnym (Dz. U. z 2001 r. Nr 142, poz. 1591 z późn. zm.) oraz art. 21 ust. 1 pkt 2 ustawy z dnia 21 czerwca 2001 r. o ochronie praw lokatorów, mieszkaniowym zasobie gminy i o zmianie Kodeksu cywilnego (Dz. U. z 2005 r. Nr 31, poz. 266 z późn. zm.) uchwała się, co następuje:

**§ 1.** W uchwale nr XIII/81/03 Rady Gminy Krotoszyce z dnia 29 grudnia 2003 r. w sprawie zasad wynajmowania lokali wchodzących w skład mieszkaniowego zasobu gminy Krotoszyce (Dz. Urz. Woj. Doln. z 2004 r. Nr 17, poz. 352, Nr 87, poz. 1623, 2005 r. Nr 30, poz. 689 i z 2009 r. Nr 175, poz. 3173) wprowadza się następujące zmiany:

1) rozdział V otrzymuje brzmienie:

**„ROZDZIAŁ V**

**Warunki dokonywania zamiany lokali wchodzących w skład mieszkaniowego zasobu gminy oraz zamiany pomiędzy najemcami lokali należących do tego zasobu a osobami zajmującymi lokale w innych zasobach**

**§ 10.** 1. Za zgodą wynajmującego można dokonać zamiany lokali wchodzących w skład mieszkaniowego zasobu gminy, jak również pomiędzy najemcami lokali należącymi do tego zasobu a osobami zajmującymi lokale w innych zasobach.

2. Przez zamianę rozumie się rozwiązanie dotychczasowych umów najmu, podpisanie protokołów zdawczo-odbiorczych, zawarcie nowych umów

najmu na wskazane we wniosku o zamianę lokale i przejęcie ich protokołem zdawczo-odbiorczym.

3. Jeżeli najemca posiada tytuł prawny do jednego lokalu i wyraża chęć dokonania zamiany na więcej niż jeden lokal, umowa najmu może być zawarta wyłącznie na jeden lokal. Najemcą drugiego lokalu może zostać inna osoba dotychczas zamieszkująca z najemcą.

**§ 11.** 1. Zamiana lokalu wchodzącego w skład mieszkaniowego zasobu gminy może być dokonana także na wskazany przez wynajmującego wolny lokal komunalny, a w szczególności na rzecz osób:

- 1) które zwolniły zajmowany dotychczas lokal mieszkalny w celu umożliwienia wykonania czynności egzekucyjnych z innego lokalu,
- 2) które legitymują się warunkami, o których mowa w § 6 ust. 1 pkt 2 uchwały.

2. Jeżeli przedmiotem zamiany jest lokal zadłużony, to wynajmujący wyraża zgodę na zamianę pod warunkiem zawarcia umowy o przystąpieniu w całości lub w części do spłaty długu za zgodą dłużnika.”.

2) skreśla się rozdział VII a.

**§ 2.** Wykonanie uchwały powierza się Wójtowi Gminy Krotoszyce.

**§ 3.** Uchwała wchodzi w życie po upływie 14 dni od dnia ogłoszenia w Dzienniku Urzędowym Województwa Dolnośląskiego.

Przewodniczący Rady:  
*Zbigniew Kądziołka*

**3858**

**UCHWAŁA NR XXIV/145/09  
RADY GMINY KROTOSZYCE**

z dnia 6 listopada 2009 roku

**w sprawie określenia wysokości stawek podatku od środków transportowych i zwolnień w tym podatku**

Na podstawie art. 18 ust. 2 pkt 8 ustawy z dnia 8 marca 1990 r. o samorządzie gminnym (Dz. U. z 2001 r. Nr 142, poz. 1591; z 2002 r. Nr 23, poz. 220, Nr 62, poz. 558, Nr 113, poz. 984, Nr 153, poz. 1271, Nr 214, poz. 1806; z 2003 r. Nr 80, poz. 717, Nr 162, poz. 1568; z 2004 r. Nr 102, poz. 1055, Nr 116, poz. 1203; z 2005 r. Nr 172, poz. 1441, Nr 175, poz. 1457; z 2006 r. Nr 17, poz. 128, Nr 181, poz. 1337; z 2007 r. Nr 48, poz. 327, Nr 138, poz. 974 i Nr 173, poz. 1218, z 2008 r. Nr 180, poz. 1111, Nr 223, poz. 1458,

z 2009 Nr 52, poz. 420) oraz art. 10 ust. 1 i 2 ustawy z dnia 12 stycznia 1991 r. o podatkach i opłatach lokalnych (Dz. U. z 2006 r. Nr 121, poz. 844, Nr 220, poz. 1601, Nr 225, poz. 1635, Nr 245, poz. 1775, Nr 249, poz. 1828, Nr 251, poz. 1847, z 2008 Nr 93, poz. 585, Nr 116, poz. 730, Nr 223, poz. 1463, z 2009 r. Nr 56, poz. 458) Rada Gminy Krotoszyce uchwała, co następuje:

**§ 1.** 1. Określa się wysokość stawek podatku od środków transportowych od jednego środka transportowego:

- 1) od samochodów ciężarowych o dopuszczalnej masie całkowitej powyżej 3,5 tony i poniżej 12 ton
    - a) powyżej 3,5 tony do 5,5 tony włącznie **615 zł**
    - b) powyżej 5,5 tony do 9 ton włącznie **1025 zł**
    - c) powyżej 9 ton i poniżej 12 ton **1230 zł**
  - 2) od samochodów ciężarowych o dopuszczalnej masie całkowitej równej lub wyższej niż 12 ton w wysokości określonej w załączniku nr 1 do niniejszej uchwały,
  - 3) od ciągników siodłowych i balastowych przystosowanych do używania łącznie z naczepą lub przyczepą o dopuszczalnej masie całkowitej zespołu pojazdów od 3,5 tony i poniżej 12 ton:
    - a) ciągniki siodłowe i balastowe **1435 zł**,
  - 4) od ciągników siodłowych i balastowych przystosowanych do używania łącznie z naczepą lub przyczepą o dopuszczalnej masie całkowitej zespołu pojazdów równej lub wyższej niż 12 ton w wysokości określonej w załączniku nr 2 do niniejszej uchwały,
  - 5) od przyczep i naczep, które łącznie z pojazdem silnikowym posiadają dopuszczalną masę całkowitą od 7 ton i poniżej 12 ton, z wyjątkiem związanych wyłącznie z działalnością rolniczą prowadzoną przez podatnika podatku rolnego **1230 zł**,
  - 6) od przyczep i naczep, które łącznie z pojazdem silnikowym posiadają dopuszczalną masę całkowitą równą lub wyższą niż 12 ton, z wyjątkiem związanych wyłącznie z działalnością rolniczą prowadzoną przez podatnika podatku rolnego w wysokości określonej w załączniku nr 3 do niniejszej uchwały
  - 7) od autobusów, w zależności od liczby miejsc do siedzenia:
    - a) mniejszej niż 30 miejsc **1430 zł**,
    - b) równej lub wyższej niż 30 miejsc **1814 zł**.
- § 2. Zwalnia się od podatku od środków transportowych autobusy użytkowane wyłącznie do celów przewożenia uczniów.
- § 3. Wykonanie uchwały powierza się Wójtowi Gminy Krotoszyce.
- § 4. Traci moc uchwała nr X/53/07 Rady Gminy Krotoszyce z dnia 22 listopada 2007 roku w sprawie określenia wysokości stawek podatku od środków transportowych (Dz. Urz. Woj. Doln. z 2007 roku Nr 291, poz. 3731).
- § 5. Uchwała wchodzi w życie po upływie 14 dni od dnia ogłoszenia w Dzienniku Urzędowym Województwa Dolnośląskiego, nie wcześniej niż od 1 stycznia 2010 roku.

Przewodniczący Rady:  
*Zbigniew Kądziołka*



Załącznik nr 1 do uchwały nr XXIV/  
/145/09 Rady Gminy Krotoszyce  
z dnia 6 listopada 2009 r.

STAWKI PODATKU DLA SAMOCHODÓW CIĘŻAROWYCH O DOPUSZCZALNEJ MASIE CAŁKOWITEJ  
RÓWNEJ LUB WYŻSZEJ NIŻ 12 TON (art. 8, pkt 2)

Liczba osi i dopuszczalna masa całkowita (w tonach)		STAWKI PODATKU (w zł)	
nie mniej niż	mniej niż	Oś jezdna (osie jezdne) z zawieszeniem pneumatycznym lub zawieszeniem uznanym za równoważne	Inne systemy zawieszenia osi jezdnych
<b>Dwie osie</b>			
12	13	1000	1200
13	14	1100	1300
14	15	1200	1400
15		1300	1500
<b>Trzy osie</b>			
12	17	1100	1300
17	19	1200	1400
19	21	1300	1500
21	23	1400	1600
23	25	1500	1700
25		1600	1800
<b>Cztery osie i więcej</b>			
12	25	1300	1500
25	27	1500	1700
27	29	1600	1800
29	31	1800	2479,97
31		2000	2479,97

Załącznik nr 2 do uchwały nr XXIV/  
/145/09 Rady Gminy Krotoszyce  
z dnia 6 listopada 2009 r.

STAWKI PODATKU DLA CIĄGNIKÓW SIODŁOWYCH I CIĄGNIKÓW BALASTOWYCH PRZYSTOSOWA-  
NYCH DO UŻYWANIA ŁĄCZNIE Z NACZEPĄ LUB PRZYCZEPĄ O DOPUSZCZALNEJ MASIE CAŁKOWI-  
TEJ ZESPOŁU POJAZDÓW RÓWNEJ LUB WYŻSZEJ NIŻ 12 TON  
(art. 8, pkt 4)

Liczba osi i dopuszczalna masa całkowita zespołu pojazdów: ciągnik siodłowy + naczepa, ciągnik balastowy + przyczepa (w tonach)		<b>STAWKI PODATKU</b> (w zł)	
nie mniej niż	mniej niż	Oś jezdna (osie jezdne) z zawieszeniem pneumatycznym lub zawieszeniem uznanym za równoważne	Inne systemy zawieszenia osi jezdnych
<b>Dwie osie</b>			
12	18	<b>1200</b>	<b>1300</b>
18	25	<b>1300</b>	<b>1400</b>
25	31	<b>1400</b>	<b>1500</b>
31		<b>1500</b>	<b>1959,23</b>
<b>Trzy osie</b>			
12	40	<b>1600</b>	<b>1800</b>
40		<b>1800</b>	<b>2576,88</b>

Załącznik nr 3 do uchwały nr XXIV/  
/145/09 Rady Gminy Krotoszyce  
z dnia 6 listopada 2009 r.

STAWKI PODATKU DLA PRZYCZEP I NACZEP, KTÓRE ŁĄCZNIE Z POJAZDEM SILNIKOWYM POSIADAJĄ DOPUSZCZALNĄ MASĘ CAŁKOWITĄ RÓWNĄ LUB WYŻSZĄ NIŻ 12 TON  
(art. 8, pkt 6)

Liczba osi i dopuszczalna masa całkowita zespołu pojazdów: naczepa / przyczepa + pojazd silnikowy (w tonach)		STAWKI PODATKU (w zł)	
nie mniej niż	mniej niż	Oś jezdna (osie jezdne) z zawieszeniem pneumatycznym lub zawieszeniem uznanym za równoważne	Inne systemy zawieszenia osi jezdnych
<b>Jedna oś</b>			
12	18	<b>900</b>	<b>1000</b>
18	25	<b>950</b>	<b>1050</b>
25		<b>1000</b>	<b>1100</b>
<b>Dwie osie</b>			
12	28	<b>950</b>	<b>1050</b>
28	33	<b>1000</b>	<b>1100</b>
33	38	<b>1100</b>	<b>1305,39</b>
38		<b>1500</b>	<b>1718,71</b>
<b>Trzy osie</b>			
12	38	<b>1300</b>	<b>1400</b>
38		<b>1600</b>	<b>1700</b>

**3859**

**UCHWAŁA NR XL/208/2009  
RADY GMINY LUBIN**

z dnia 28 października 2009 r.

**w sprawie zmiany uchwały nr XXIV/130/2008 Rady Gminy Lubin z dnia 9 października 2008 r. w sprawie warunków i trybu wspierania rozwoju sportu kwalifikowanego w Gminie Lubin**

Na podstawie art. 18 ust. 2 pkt 15 ustawy z dnia 8 marca 1990 r. o samorządzie gminnym (Dz. U. z 2001r. Nr 142, poz. 1591; z 2002 r. Nr 23, poz. 220, Nr 62, poz. 558, Nr 113, poz. 984, Nr 153, poz. 1271, Nr 214, poz. 1806; z 2003 r. Nr 80, poz. 717, Nr 162, poz. 1568; z 2004 r. Nr 102, poz. 1055, Nr 116, poz. 1203; z 2005 r. Nr 172, poz. 1441, Nr 175, poz. 1457; z 2006 r. Nr 17, poz. 128, Nr 181, poz. 1337; z 2007 r. Nr 48, poz. 327, Nr 138, poz. 974, Nr 173, poz. 1218; z 2008 r. Nr 180, poz. 1111, Nr 223, poz. 1458 oraz z 2009 r. Nr 52, poz. 420) oraz art. 2 ust. 2 i 3 ustawy z dnia 29 lipca 2005 r. o sporcie kwalifikowanym (Dz. U. Nr 155, poz. 1298; z 2006 r. Nr 64, poz. 448, Nr 136, poz. 970 oraz z 2007 r. Nr 34, poz. 206, Nr 171, poz. 1208) Rada Gminy Lubin uchwala, co następuje:

**§ 1.** W uchwale nr XXIV/130/2008 Rady Gminy Lubin z dnia 9 października 2008 r. w sprawie warunków i trybu wspierania rozwoju sportu kwalifikowanego w Gminie Lubin wprowadza się następującą zmianę:

**§ 2** pkt 4 otrzymuje brzmienie:

„4) zrzeszają co najmniej 50% zawodników mieszkających na terenie Gminy Lubin”.

**§ 2.** Uchwała wchodzi w życie po upływie 14 dni od dnia ogłoszenia w Dzienniku Urzędowym Województwa Dolnośląskiego.

Przewodniczący Rady Gminy:  
*Roman Komarnicki*

**3860**

**UCHWAŁA NR XXXIX/243/09  
RADA GMINY W ŁAGIEWNIKACH**

z dnia 13 listopada 2009 r.

**w sprawie uchylenia uchwały nr XXXI/184/09 Rady Gminy Łagiewniki z dnia 28 maja 2009 r. w sprawie likwidacji Samodzielnego Publicznego Zakładu Opieki Zdrowotnej w Łagiewnikach**

Na podstawie art. 18 pkt 9 litera „h” ustawy z dnia 8 marca 1990 roku o samorządzie gminnym<sup>1</sup> oraz art. 36 i art. 43 ust 1 ustawy z dnia 30 sierpnia 1991 r. o zakładach opieki zdrowotnej<sup>2</sup> po zaopiniowaniu przez Wojewodę Dolnośląskiego, Forum Związków Zawodowych i Radę Powiatu Dzierżoniowskiego Rada Gminy Łagiewniki uchwala, co następuje:

**§ 1.** Uchyła się uchwałę nr XXXI/184/09 Rady Gminy Łagiewniki z dnia 28 maja 2009 r. w sprawie likwidacji Samodzielnego Publicznego Zakładu Opieki Zdrowotnej w Łagiewnikach.

**§ 2.** Wykonanie uchwały powierza się Wójtowi Gminy Łagiewniki.

**§ 3.** Uchwała podlega ogłoszeniu w Dzienniku Urzędowym Województwa Dolnośląskiego i wchodzi w życie po upływie 14 dni od dnia publikacji.

Przewodnicząca Rady Gminy:  
*Krystyna Marczak*

<sup>1</sup>. t.j. Dz. U. z 2001 r. Nr 142, poz. 1591, z 2002 r. Nr 23, poz. 220, Nr 62, poz. 558, Nr 113, poz. 984, Nr 153, poz. 1271, Nr 214, poz. 1806, z 2003 r. Nr 80, poz. 717, Nr 162, poz. 1568, z 2004 r. Nr 102, poz. 1055, Nr 116, poz. 1203, Nr 167, poz. 1759, z 2005 r. Nr 172, poz. 1441, Nr 175, poz. 1457, z 2006 r. Nr 17, poz. 128, Nr 181, poz. 1337, z 2007 r. Nr 48, poz. 327, Nr 138, poz. 974, Nr 173, poz. 1218, z 2008 r. Nr 180, poz. 1111, Nr 223, poz. 1458., z 2009 r. Nr 52, poz. 420.

<sup>2</sup> t.j. Dz. U. z 2007 r. Nr 14, poz. 89, Nr 123, poz. 849, Nr 166, poz. 1172, Nr 176, poz. 1240, Nr 181, poz. 1290, z 2008 r. Nr 171, poz. 1056, Nr 234, poz. 1570, z 2009 r. Nr 19, poz. 100.

### 3861

#### UCHWAŁA NR XXIV/143/09 RADY GMINY PLATERÓWKA

z dnia 10 listopada 2009 r.

#### w sprawie zmiany uchwały nr VI/40/03 Rady Gminy w Platerówce z dnia 30 czerwca 2003 r. w sprawie zasad gospodarowania nieruchomościami stanowiącymi własność gminy Platerówka

Na podstawie art. 18 ust. 2 pkt 9 lit. a ustawy z dnia 8 marca 1990 roku o samorządzie gminnym (tekst jednolity z 2001 r. Dz. U. Nr 142, poz. 1591 z p. zm.) oraz art. 25, art. 34 ust. 6, art. 37 ust. 3 i art. 68 ustawy z dnia 21 sierpnia 1997 r. o gospodarce nieruchomościami (Dz. U. z 2004 r. Nr 261, poz. 2603 z p. zm.) Rada Gminy Platerówka uchwala, co następuje:

**§ 1.** W uchwale nr VI/40/03 Rady Gminy w Platerówce z dnia 30 czerwca 2003 r. w sprawie zasad gospodarowania nieruchomościami stanowiącymi własność gminy Platerówka, zmienionej uchwałą nr V/13/07 Rady Gminy Platerówka z dnia 21 lutego 2007 r. w sprawie zmiany uchwały nr VI/40/03 Rady Gminy w Platerówce z dnia 30 czerwca 2003 r. w sprawie zasad gospodarowania nieruchomościami stanowiącymi własność gminy Platerówka, wprowadza się następujące zmiany:

**1. § 20 otrzymuje brzmienie:**

- 1) „Wyłącza się ze sprzedaży:
  - a) lokale socjalne,
  - b) budynki, które są przewidziane w przyszłości do wykorzystania na cele publiczne,

- c) lokale znajdujące się w budynkach użyteczności publicznej,
  - d) lokale i budynki przeznaczone do rozbiórki, za wyjątkiem przypadku gdy następuje równoczesny wykup całego budynku.
- 2) Ze sprzedaży wyłącza się również lokale użytkowe znajdujące się w budynkach Świetlicy Wiejskiej w Platerówce i Świetlicy Wiejskiej we Włosieniu oraz w budynku nr 51 w Platerówce.
  - 3) Wyłączeniu ze sprzedaży podlega również budynki mieszkalny nr 199 w Platerówce.”

**§ 2.** Realizację uchwały powierza się Wójtowi Gminy Platerówka.

**§ 3.** Uchwała wchodzi w życie z dniem podjęcia, w terminie 14 dni od opublikowania w Dzienniku Urzędowym Województwa Dolnośląskiego i podlega rozplakatowaniu na tablicach ogłoszeń.

Przewodniczący Rady Gminy:  
*Józef Brukowski*

### 3862

#### UCHWAŁA NR 3/09 ZARZĄDU ZWIĄZKU GMIN ZAGŁĘBIA MIEDZIOWEGO W POLKOWICACH

z dnia 18 marca 2009 r.

#### w sprawie sprawozdania z wykonania budżetu Związku Gmin Zagłębia Miedziowego w Polkowicach za 2008 rok

Na podstawie art. 199 ust. 1 i 2 ustawy z dnia 30 czerwca 2005 r. o finansach publicznych (Dz. U. z 2005 r. Nr 249, poz. 2104, z późn. zm.), art. 61 ust. 2 w związku z art. 73a ustawy z dnia 8 marca 1990 r. o samorządzie gminnym (Dz. U. z 2001 r. Nr 142, poz. 1591, z późn. zm.), Zarząd Związku Gmin Zagłębia Miedziowego w Polkowicach uchwala, co następuje:

**§ 1.** Zarząd przedkłada Zgromadzeniu Związku Gmin Zagłębia Miedziowego sprawozdanie z wykonania budżetu Związku Gmin Zagłębia Miedziowego w Polkowicach za 2008 r. wraz z tabelami:

- 1) nr 1 – plan i ogólna realizacja budżetu,
- 2) nr 2 – plan i wykonanie dochodów budżetu,

- 3) nr 3 – rozliczenie dochodów z tytułu udziałów wnoszonych przez gminy na rzecz Związku w 2008 r.,
- 4) nr 4 – plan i wykonanie wydatków budżetu,
- 5) nr 5 – plan, jego zmiany i wykonanie wydatków budżetu wg klasyfikacji budżetowej,

- 6) nr 6 – wykaz dotacji udzielonych przez Związek w 2008 r.,  
7) nr 7 – wykaz zadań inwestycyjnych realizowanych przez Związek w 2008 r.

§ 3

Uchwała wchodzi w życie z dniem podjęcia.

§ 2

Sprawozdanie z wykonania budżetu Związku Gmin Zagłębia Miedziowego w Polkowicach, o którym mowa w § 1:

- 1) należy przedstawić Regionalnej Izbie Obrachunkowej w terminie do 20 marca 2009 r.,
- 2) podlega publikacji w Dzienniku Urzędowym Województwa Dolnośląskiego.

PRZEWODNICZĄCY  
ZARZĄDU ZWIĄZKU GMIN  
ZAGŁĘBIA MIEDZIOWEGO

*EMILIAN STAŃCZYSZYN*

**SPRAWOZDANIE Z WYKONANIA BUDŻETU ZWIĄZKU GMIN ZAGŁĘBIA MIEDZIOWEGO  
W POLKOWICACH ZA 2008 ROK**

**I. WSTĘP**

Zarząd Związku Gmin Zagłębia Miedziowego w Polkowicach, zgodnie z zapisami art. 199 ust. 1 ustawy z dnia 30 czerwca 2005r. o finansach publicznych, przedkłada sprawozdanie roczne z wykonania budżetu Związku za 2008r.

Uchwałą Nr VII/31/08 Zgromadzenia Związku Gmin Zagłębia Miedziowego z dnia 17 stycznia 2008 r. przyjęto do realizacji budżet Związku na 2008 r. wg poniższego:

Dochody budżetu Związku

Dział	Wyszczególnienie	Kwota
750	Administracja publiczna	3.561.771

Wydatki budżetu Związku

Dział	Wyszczególnienie	Kwota
600	Transport	50.000
630	Turystyka	31.500
750	Administracja publiczna	1.505.500
801	Oświata i wychowanie	949.900
851	Ochrona zdrowia	890.400
900	Gospodarka komunalna i ochrona środowiska	74.371
921	Kultura i ochrona dziedzictwa narodowego	60.100
<b>Ogółem</b>		<b>3.561.771</b>

W uchwale budżetowej został ustalony limit zobowiązań na pokrycie występującego w ciągu roku przejściowego deficytu budżetowego w wysokości 300.000zł.

Zgromadzenie Związku, dla zapewnienia prawidłowej realizacji budżetu, upoważniło Zarząd Związku do:

- 1) dokonywania zmian w planie wydatków między paragrafami i rozdziałami, z wyłączeniem przeniesień wydatków między działami,
- 2) zaciągania zobowiązań z tytułu kredytów i pożyczek w wysokości ustalonego limitu na pokrycie występującego w ciągu roku przejściowego deficytu budżetu,
- 3) zaciągania zobowiązań z tytułu umów, których realizacja w roku następnym jest niezbędna dla zapewnienia ciągłości działania Związku, i których termin zapłaty upływa w roku następnym do kwoty 100.000zł,
- 4) lokowania wolnych środków budżetowych na rachunkach w innych bankach niż bank prowadzący obsługę budżetu Związku.

W 2008r. Zgromadzenie Związku podjęło 5 uchwał w sprawie zmian budżetu i w budżecie, które w szczególności dotyczyły:

- 1) zmniejszenia planu dochodów z tytułu wpłat wnoszonych przez gminy (członków) po podjęciu uchwał budżetowych na 2008r. – kwota 531.588zł;
- 2) zwiększenia planu dochodów z tytułu:
  - rozliczenia wpłat wnoszonych przez gminy (członków) należące do Związku – kwota 517.046zł,
  - odsetek od lokat terminowych 37.000zł;

- 3) zmniejszenia planu wydatków łącznie o kwotę 133.281zł, w tym wydatków bieżących o kwotę 44.726zł, a wydatków majątkowych o kwotę 88.555zł;
- 4) zwiększeniu planu wydatków o kwotę 200.689zł, w tym wydatków bieżących o kwotę 104.189zł, a wydatków majątkowych o kwotę 96.500zł;
- 5) ustalenia dotacji celowych w wysokości 30.000zł na pomoc finansową udzielaną między jednostkami samorządu terytorialnego;
- 6) udzielenia upoważnienia Zarządowi Związku do zaciągania zobowiązań z tytułu umów związanych z finansowaniem wydatków na programy i projekty realizowane ze środków pochodzących z budżetu Unii Europejskiej oraz niepodlegających zwrotowi środków z pomocy udzielonej przez państwa członkowskie Europejskiego Porozumienia o Wolnym Handlu (EFTA) i innych środków ze źródeł zagranicznych, niepodlegających zwrotowi, których realizacja następować będzie w roku 2008 i latach następnych do kwoty 5.000.000 zł;
- 7) ustalenia przychodów pochodzących z nadwyżki budżetowej z lat ubiegłych na pokrycie deficytu w wysokości 44.950zł.

Zarząd Związku, zgodnie z upoważnieniem, dokonywał zmian w planie wydatków między paragrafami i rozdziałami – podjął w tym zakresie 10 uchwał. Korekty budżetu stanowiły przesunięcia środków w celu prawidłowej realizacji zadań Związku.

Po dokonanych zmianach budżet Związku na dzień 31 grudnia 2008r. wynosił:

- 1) dochody budżetu Związku 3.584.229zł
- 2) wydatki budżetu Związku 3.629.179zł
- 3) przychody Związku 44.950zł

Ponadto w okresie sprawozdawczym Zarząd Związku:

- 1) korzystał z upoważnienia w zakresie lokowania wolnych środków budżetowych na rachunkach w innych bankach niż bank prowadzący obsługę budżetu Związku – w okresie sprawozdawczym Zarząd Związku założył 4 lokaty terminowe,
- 2) nie korzystał z upoważnienia do zaciągania zobowiązań z tytułu kredytów i pożyczek na pokrycie występującego w ciągu roku przejściowego deficytu budżetu do wysokości ustalonego limitu oraz z upoważnienia do zaciągania zobowiązań z tytułu umów związanych z finansowaniem wydatków na programy i projekty realizowane ze środków pochodzących z budżetu Unii Europejskiej oraz niepodlegających zwrotowi środków z pomocy udzielonej przez państwa członkowskie Europejskiego Porozumienia o Wolnym Handlu (EFTA) i innych środków ze źródeł zagranicznych, niepodlegających zwrotowi, których realizacja następować będzie w roku 2008 i latach następnych.

**Plan, jego zmiany i ogólną realizację budżetu Związku w 2008r. przedstawia tabela nr 1 znajdująca się w dalszej części niniejszego sprawozdania.**



## **II. REALIZACJA DOCHODÓW BUDŻETOWYCH WG ŹRÓDEŁ**

Dochody Związku zostały zrealizowane w wysokości 3.642.620,33zł, co stanowi 101,63% planu.

**Realizacja dochodów została zaprezentowana w tabeli nr 2 znajdującej się w dalszej części niniejszego sprawozdania.**

Największy udział w strukturze dochodów Związku stanowią wpływy z wpłat gmin na rzecz Związku - na plan dochodów w 2008r. składa się:

- 1) kwota 3.148.922zł - planowane w budżecie dochody, w oparciu o deklaracje naliczania udziałów wnoszonych przez gminy (członków) Związku, z uwzględnieniem korekty po podjęciu uchwał budżetowych na 2008r. oraz korekty przypisu wpływów od gminy Polkowice w 2008r.,
- 2) kwota 398.307zł - ponadplanowe dochody za 2007r., według faktycznie wykonanych dochodów przez gminy.

W okresie sprawozdawczym z tytułu wpływów od gmin zrealizowano dochody w wysokości 3.541.985,65zł (uwzględniono nadpłatę z roku poprzedniego).

**Szczegółową realizację dochodów z tytułu wnoszonych przez gminy udziałów na rzecz Związku zaprezentowano w tabeli nr 3 znajdującej się w dalszej części niniejszego sprawozdania.**

Pozostałe dochody zrealizowane przez Związek w 2008r. w wysokości 100.634,68zł pochodzą z tytułu:

- 1) odsetek od lokat terminowych - kwota 99.025,18zł,
- 2) odsetek od nieterminowych wpłat z tytułu składek od gmin na rzecz Związku – kwota 601,05zł,
- 3) wpływów z różnych dochodów – 10,00zł,
- 4) kar pieniężnych – 998,45zł

## **III. REALIZACJA WYDATKÓW BUDŻETOWYCH**

W okresie sprawozdawczym realizacja znacznej części zadań Związku została skoncentrowana na merytorycznym przygotowaniu realizacji projektów już rozpoczętych oraz nowych.

Na podstawie opracowanej w ubiegłym roku koncepcji rozwiązania gospodarki wodno – ściekowej w gminach Związku niezbędnym było dokładne zbadanie dalszych możliwości w zakresie realizacji tego zadania. W 2008r. opracowano wnioski do WFOŚiGW o udzielenie pomocy finansowej na dofinansowanie dokumentacji technicznej oraz opracowano dokumentację aplikacyjną o środki unijne w ramach Regionalnego Programu Operacyjnego dla Województwa Dolnośląskiego na lata 2007-2013.

W odniesieniu do rozpoczętego projektu „Społeczeństwo informacyjne”, tj. budowa subregionalnej sieci IT na obszarze Związku, w okresie sprawozdawczym prowadzono kolejne działania zmierzające do pozyskania środków z Unii Europejskiej oraz realizacji zadania.

W okresie sprawozdawczym Związek złożył wnioski o dofinansowanie ze środków Europejskiego Funduszu Społecznego w ramach Programu Operacyjnego Kapitał Ludzki realizacji dwóch projektów, tj.:

1. „Równać szanse – poszerzenie oferty edukacyjnej szkół podstawowych na terenie Związku Gmin Zagłębia Miedziowego w Polkowicach” w zakresie poddziałania wyrównywanie szans edukacyjnych uczniów z grup o utrudnionym dostępie do edukacji oraz zmniejszenie różnic w jakości usług edukacyjnych – wartość projektu 2.654.227zł -dofinansowanie ze środków unijnych w 100%,
2. „Zwiększenie dostępu do edukacji przedszkolnej dzieci z terenu Związku Gmin Zagłębia Miedziowego” w zakresie poddziałania zmniejszenie nierówności w stopniu upowszechnienia edukacji przedszkolnej – wartość projektu 1.682.876zł -dofinansowanie ze środków unijnych w 85%.

W miesiącu czerwcu 2008r. oba wnioski przeszły pozytywnie ocenę formalną i zostały skierowane do oceny merytorycznej, której wyniki zostały ogłoszone w styczniu 2009 r. Oba wnioski zostały rekomendowane do dofinansowania.

Ponadto został złożony wniosek do Ministerstwa Sportu i Turystyki o dofinansowanie zajęć sportowo-rekreacyjnych dla uczniów mających na celu naukę pływania – wartość zadania 176.210zł. Na podstawie informacji otrzymanej w marcu 2009r. Związek znalazł się na liście podmiotów, którym przyznano dofinansowanie na realizację w/w zajęć w wysokości 50.000zł.

W wyniku powyższych działań wydatki Związku w 2008r. zrealizowano w wysokości 1.878.975,87zł, co stanowi 51,77% planu, z tego:

- 1) wydatki bieżące, wykonane w wysokości 1.632.613,95zł, obejmowały finansowanie realizacji zadań Związku oraz działalności Biura Związku,
- 2) wydatki majątkowe, wykonane w wysokości 246.361,92zł, obejmowały wydatki inwestycyjne Związku.

**Realizację wydatków według działów klasyfikacji budżetowej przedstawia tabela nr 4, natomiast wykonanie wydatków wg klasyfikacji budżetowej przedstawia tabela nr 5 – znajdujące się w dalszej części niniejszego sprawozdania.**

Objaśnienia do zrealizowanych wydatków w okresie sprawozdawczym przedstawiono w ramach poszczególnych działów klasyfikacji budżetowej.

## **DZIAŁ 600 TRANSPORT I ŁĄCZNOŚĆ**

*Plan* - 88.010 zł  
*Realizacja* - 88.010,00 zł tj.100%

W 2008r. Związek kontynuował przygotowania do realizacji projektu pn. „Społeczeństwo informacyjne” – budowa ponadlokalnej infrastruktury społeczeństwa informacyjnego dla mieszkańców gmin należących do Związku. Wydatki obejmowały koszt:

- opracowania pn. „Optymalizacja koncepcji techniczno-organizacyjnej subregionalnej sieci IT dla obszaru Związku Gmin Zagłębia Miedziowego”,
- wykonania studium wykonalności inwestycji,

- opracowania projektu porozumienia pomiędzy Zarządem Województwa Dolnośląskiego a Zarządem Związku Gmin Zagłębia Miedziowego o dofinansowaniu realizacji w/w projektu – kwota 65.880zł,

- publikacji prasowych dotyczących projektu – kwota 22.130zł (w tym 15.420 zł to wydatek niewygasający z upływem 2008r.).

Szczegółowy opis zadania (podjętych działań) ujęto w wykazie zadań inwestycyjnych realizowanych przez Związek w 2008r. przedstawionych w tabeli nr 7 znajdującej się w dalszej części niniejszego sprawozdania.

## **DZIAŁ 630 TURYSTYKA**

*Plan* - 31.500 zł

*Realizacja* -31.062,97zł tj.98,61 %

Z zaplanowanych środków na realizację zadań bieżących w wysokości 31.500zł, wydatkowano 29.999,97zł na utrzymanie czystości na szlakach turystycznych w gminach należących do Związku oraz 1.063,00zł na ubezpieczenie Związku od odpowiedzialności cywilnej z tytułu administrowania szlakami turystycznymi.

W odniesieniu do utrzymania czystości na szlakach turystycznych - w 2008r. zostało zawartych 8 umów na sprzątanie tych szlaków na terenie poszczególnych gmin. Prace porządkowe były prowadzone w trzech etapach, w różnych okresach czasu. Zrealizowane wydatki w okresie sprawozdawczym stanowią płatności wynikające z w/w umów.

## **DZIAŁ 750 ADMINISTRACJA PUBLICZNA**

*Plan* - 1.504.013 zł

*Realizacja* - 1.410.797,82 zł tj.93,80 %

W ramach działu realizowane były przede wszystkim wydatki związane z funkcjonowaniem Biura Związku oraz promocją Związku.

Planowane wydatki na funkcjonowanie Biura w kwocie 916.739zł zrealizowano w 94,33%, tj. wydatkowano 864.781,37zł, w tym na:

- 1) zatrudnienie pracowników Biura, tj. wynagrodzenia miesięczne, dodatkowe wynagrodzenie roczne, pochodne od wynagrodzeń (składki na ubezpieczenie społeczne i Fundusz Pracy), odpisy na ZFŚS, badania okresowe, wydatki osobowe niezaliczone do wynagrodzeń – łącznie to kwota 457.478,08zł,
- 2) wypłaty diet członkom Zgromadzenia, Zarządu i Komisji Rewizyjnej – kwota 214.629,85zł,
- 3) wydatki poniesione na bieżące funkcjonowanie Biura, tj. opłaty za pomieszczenia biurowe, dostawa mediów, usługi pocztowe, telekomunikacyjne, opłaty za Internet, zakup materiałów biurowych, organizacja posiedzeń Zgromadzenia i Zarządu, konserwacja urządzeń biurowych – kwota 106.822,54zł
- 4) wydatki w zakresie:
  - usługi prawne, informatyczne – kwota 20.000,00zł,
  - delegacje służbowe pracowników – kwota 5.607,58zł,
  - doksztalcanie kadr – kwota 8.837,40zł.

Wydatki inwestycyjne na kwotę 51.405,92zł zostały przeznaczone na zakup 10 notebooków dla usprawnienia pracy członków Zarządu, 1 zestawu komputerowego dla pracownika Biura oraz kserokopiarki.

Na promocję Związku zaplanowano środki w wysokości 587.274zł. Realizacja w 2008r. obejmowała wydatki związane z:

- 1) promowaniem Związku poprzez budowanie całościowego wizerunku jednostki – kwota 324.999,98 zł;  
Promocja jednostki prowadzona była podczas 60 imprez sportowych i uroczystości kulturalnych organizowanych na terenie gmin należących do Związku, m.in. podczas Otwartego Turnieju Piłki Ręcznej w Chocianowie, obchodów Rocznicy Odkrycia Żłóż Rudy Miedzi w Sieroszowicach, IX Regionalnego Przeglądu Piosenki w Gaworzycach, Flisu Odrzańskiego w Wietszycach, V Przeglądu Twórczości Artystycznej w Przemkowie, Dni Polkowic;
- 2) zakupem artykułów promocyjnych, w tym m.in. koszulek promocyjnych, pen drive, kubków, kalendarzy – kwota 100.276,47zł;
- 3) aktualizacją i drukiem mapy turystycznej obszaru Związku – kwota 20.972,00zł (wydatek niewygasający z upływem roku budżetowego 2008);
- 4) opracowaniem i drukiem albumu fotograficznego „Kraina Miedzi” – kwota 99.768,00zł.

Łącznie na promocję wydatkowano 546.016,45zł, co stanowi 92,97% planu.

## **DZIAŁ 758 RÓŻNE ROZLICZENIA**

*Plan* - 30.000 zł  
*Realizacja* - 20.000,00 zł tj. 66,67 %

Z budżetu Związku została udzielona pomoc finansowa dla gminy Chocianów z przeznaczeniem na pomoc materialną dla rodziny poszkodowanej wskutek pożaru budynku mieszkalnego (opis Tabela nr 6 – znajdująca się w dalszej części niniejszego sprawozdania).

## **DZIAŁ 801 OŚWIATA I WYCHOWANIE**

*Plan* - 785.733 zł  
*Realizacja* - 21.247,44 zł tj. 2,70 %

Realizacja zadań w okresie sprawozdawczym przedstawiała się następująco:

- 1) w zakresie organizacji imprez sportowych w szkołach – zrealizowano planowane imprezy i wydatkowano kwotę 21.247,44zł, co na plan 22.000zł stanowi 96,58%.  
Zorganizowane imprezy to:
  - Turniej Piłki Ręcznej Dziewcząt – Gimnazja – Gaworzycy,
  - Turniej Piłki Siatkowej Chłopców – Gimnazja – Grębocice,
  - Turniej Piłki Siatkowej Chłopców – Szkoły Podstawowe – Chocianów
  - Turniej Unihokeja Dziewcząt i Chłopców – Szkoły Podstawowe – Gaworzycy
  - Turniej Piłki Siatkowej Dziewcząt – Gimnazja – Jerzmanowa
  - Gimnazjada – Gimnazja – Radwanice,
  - Turniej Piłki Nożnej Chłopców – Szkoły Podstawowe – Białoleka

- Turniej Tenisa Stołowego Dziewcząt i Chłopców – Gimnazja – Jerzmanowa,
  - Turniej Piłki Ręcznej Chłopców – Szkoły Podstawowe - Grębocice
  - XI Turniej Szachowy o Puchar Święta Niepodległości – Dzieci, młodzież, dorośli – Gaworzyce,
  - Turniej Piłki Ręcznej Chłopców – Gimnazja – Grębocice.
- 2) w zakresie zadań inwestycyjnych – brak realizacji – szczegółowy opis ujęto w wykazie zadań inwestycyjnych realizowanych przez Związek w 2008r. przedstawionych w **tabeli nr 7** znajdującej się w dalszej części niniejszego sprawozdania.

## **DZIAŁ 851 OCHRONA ZDROWIA**

*Plan* - 890.400 zł  
*Realizacja* - 19.328,40 zł tj. 2,17 %

Wydatki obejmują realizację programu profilaktycznego pn. „Poprawa zdrowia i jakości życia poprzez rehabilitację w zakresie schorzeń narządów ruchu dla mieszkańców gmin: Chocianów, Gaworzyce, Grębocice, Jerzmanowa, Pęcław, Przemków i Radwanice.” Zrealizowana kwota 19.328,40zł stanowi realizację świadczeń zdrowotnych w ramach w/w programu od m-ca kwietnia do grudnia 2008r. na podstawie umowy z Aquapark Polkowice S.A. - wykonawcą zadania.

W zakresie zadań inwestycyjnych – brak realizacji – szczegółowy opis ujęto w wykazie zadań inwestycyjnych realizowanych przez Związek w 2008r. przedstawionych w **tabeli nr 7** znajdującej się w dalszej części niniejszego sprawozdania.

## **DZIAŁ 900 GOSPODARKA KOMUNALNA I OCHRONA ŚRODOWISKA**

*Plan* - 241.821 zł  
*Realizacja* - 230.832,06 zł tj. 95,46 %

W dziale 900 przewidziano środki na finansowanie zadania inwestycyjnego pn. „Pomoc techniczna w zakresie rozwiązania gospodarki wodno-ściekowej w gminach Związku”, na które wydatkowano w 2008 roku kwotę 129.076zł (w tym kwota 69.540zł to wydatek niewygasający z upływem 2008r.), co na plan 140.065zł stanowi 92,15%. Zrealizowany wydatek obejmuje koszty opracowania analizy możliwości współfinansowania optymalnego wariantu wynikającego z koncepcji pod kątem pozyskania środków z UE, opracowania wniosków do WFOŚiGW o udzielenie pomocy finansowej na dofinansowanie dokumentacji technicznej, opracowania dokumentacji aplikacyjnej o środki unijne w ramach RPO oraz w ramach Programu Rozwoju Obszarów Wiejskich. Szczegółowy opis zadania ujęto w wykazie zadań inwestycyjnych realizowanych przez Związek w 2008r - **tabela nr 7** znajdująca się w dalszej części niniejszego sprawozdania.

W ramach gospodarki odpadami zrealizowano plan w 100% - wydatkowano 101.756,06zł (w tym kwota 43.920zł to wydatek niewygasający z upływem 2008r.), w tym: na obsługę systemu selektywnej zbiórki odpadów, tj. zbiórkę, transport i zagospodarowanie surowców

wtórnych odzyskanych w wyniku selektywnej zbiórki odpadów na obszarze gmin należących do Związku – kwota 57.836,06zł.

Natomiast kwota 43.920zł dotyczy opracowania „Koncepcji systemu gospodarki odpadami komunalnymi dla gmin ZGZM” oraz opracowania „Aktualizacji planu gospodarki odpadami dla ZGZM” wraz z prognozą oddziaływania na środowisko. Prace nad dokumentami zostaną zakończone w I kwartale 2009 r. – kwota stanowi wydatek niewygasający z upływem 2008 r.

## DZIAŁ 921 KULTURA I OCHRONA DZIEDZICTWA NARODOWEGO

Plan - 57.702 zł  
Realizacja - 57.697,18 zł tj. 99,99 %

Wydatki tego działu obejmują głównie organizowanie imprez kulturalnych według „Kalendarza imprez”. W 2008r. Związek wydatkował na to zadanie kwotę 7.697,18 zł – był współorganizatorem następujących imprez:

- XII Przegląd Teatru Jednego Aktora „Humor i satyra w poezji i prozie” – Polkowice,
- XX Ogólnopolski Konkurs Etnograficzny „Pisanka - Kraszanka” – Szkoły Podstawowe, Gimnazja, Dorośli – Polkowice,
- Konkurs Wiedzy o Unii Europejskiej - Szkoły Podstawowe i Gimnazja – Gaworzyce,
- Plener Malarski 2008 – dzieci, młodzież, dorośli – Wietszyce,
- Festiwal Kolęd i Pastoralek – dzieci, młodzież, dorośli – Przemków.

Związek przejął do realizacji część zadań związanych z organizacją lokalnych imprez kulturalnych, tj. dożynek i Dolnośląskiego Święta Miodu i Wina. Wydatki w wysokości 50.000,00zł obejmowały sfinansowanie występów zespołów artystycznych podczas tych imprez.

## IV. NALEŻNOŚCI I ZOBOWIĄZANIA

*Stan należności na dzień 31 grudnia 2008r.*

Na dzień 31.12.2008r. Związek Gmin Zagłębia Miedziowego nie posiada zaległości z tytułu należnych składek z gmin należących do Związku.

*Stan zobowiązań na dzień 31.12.2008r. wg działów i rozdziałów klasyfikacji budżetowej*

Dz.	Rozdz.	Wyszczególnienie	Zobowiązania ogółem	w tym wymagalne
1	2	3	4	5
750	75095	Pozostałe zadania	71.106,05	-
<b>OGÓLEM</b>			<b>71.106,05</b>	<b>-</b>

Zobowiązania niewymagalne na dzień 31.12.2008r. wynoszą 71.106,05zł i stanowią zobowiązania, które zostały ujęte w ewidencji księgowej zgodnie z ustawą o rachunkowości, głównie są to zobowiązania związane z bieżącą działalnością Związku, z terminem płatności w miesiącu styczniu 2009r.

Związek Gmin Zagłębia Miedziowego w Polkowicach na dzień 31.12.2008r. nie posiada zobowiązań dłużnych z tytułu zaciągniętych pożyczek bądź kredytów.

## V. PODSUMOWANIE REALIZACJI BUDŻETU ZWIĄZKU

Dochody budżetu Związku na plan 3.584.229zł zostały zrealizowane w wysokości 3.642.620,33zł, co stanowi 101,63%.

Wydatki budżetu Związku na plan 3.629.179zł zostały wykonane w wysokości 1.878.975,87zł, co stanowi 51,77%. Kwota niezrealizowanych wydatków wynika przede wszystkim z przyjętych do realizacji projektów, których wykonanie będzie przebiegać etapowo i przewidziane jest na okres najbliższych lat.

W wyniku realizacji dochodów i wydatków budżetu Związku za rok 2008 powstała nadwyżka budżetowa w wysokości 1.763.644,46zł.

Podsumowując sprawozdanie stwierdza się, że realizacja dochodów przebiegała prawidłowo, a zrealizowane wydatki nie przekroczyły planu. Dobra sytuacja finansowa Związku zapewni realizację zadań statutowych, w tym rozpoczętych projektów inwestycyjnych.

Tabela Nr 1

### Plan i ogólna realizacja budżetu Związku Gmin Zagłębia Miedziowego w Polkowicach za 2008r.

Lp.	Nazwa	Plan na 2008 według uchwały budżetowej	Zmiany I - XII/2008	Plan po zmianach na 31.12.2008r	Wykonanie na 31.12.2008r	Dynamika % 6 : 5
1	2	3	4	5	6	7
<b>I</b>	<b>Dochody ogółem</b>	<b>3.561.771</b>	<b>22.458</b>	<b>3.584.229</b>	<b>3.642.620,33</b>	<b>101,63</b>
<b>II</b>	<b>Wydatki ogółem</b>	<b>3.561.771</b>	<b>67.408</b>	<b>3.629.179</b>	<b>1.878.975,87</b>	<b>51,77</b>
	z tego:					
1)	<b>Wydatki bieżące</b>	<b>1.656.600</b>	<b>90.994</b>	<b>1.747.594</b>	<b>1.632.613,95</b>	<b>93,42</b>
	W tym:					
	- wynagrodzenia i pochodne od wynagrodzeń	484.000	(-)1.131	482.869	447.855,37	-
	- dotacje celowe na pomoc finansową udzielaną między j.s.t.	-	30.000	30.000	20.000,00	-
2)	<b>Wydatki majątkowe</b>	<b>1.905.171</b>	<b>(-)23.586</b>	<b>1.881.585</b>	<b>246.361,92</b>	<b>13,09</b>
	W tym:					
	- wydatki na zakupy inwestycyjne jednostek budżetowych	50.000	1.405	51.405	51.405,92	-
	- wydatki inwestycyjne jednostek budżetowych	1.855.171	(-)24.991	1.830.180	194.956,00	-

Tabela Nr 2

**Plan i wykonanie dochodów budżetu  
Związku Gmin Zagłębia Miedziowego w Polkowicach  
za 2008r.**

Dz.	Rozdz.	§	Wyszczególnienie	Plan na 2008 według Uchwały budżetowej	Zmiany I - XII/2008	Plan po zmianach na 31.12.2008r	Wykonanie na 31.12.2008r	Dynamika % 8:7
1	2	3	4	5	6	7	8	9
750			<b>Administracja Publiczna</b>	3.561.771	22.458	3.584.229	3.642.620,33	101,63
	75095		<b>Pozostała działalność</b>	3.561.771	22.458	3.584.229	3.642.620,33	101,63
		0580	Grzywny i inne kary pieniężne od osób prawnych i innych jednostek organizacyjnych	-	-	-	998,45	-
		0920	Pozostałe odsetki	-	37.000	37.000	99.626,23	-
		0970	Wpływy z różnych dochodów	-	-	-	10,00	-
		2900	Wpływy z wpłat gmin i powiatów na rzecz innych jednostek samo- rządu terytorialnego oraz związków gmin lub zwią- zków powiatów na dofi- nansowanie zadań bieżących	3.561.771	(-)14.542	3.547.229	3.541.985,65	-
<b>OGÓLEM</b>				<b>3.561.771</b>	<b>22.458</b>	<b>3.584.229</b>	<b>3.642.620,33</b>	<b>101,63</b>



Tabela Nr 3

**Rozliczenie dochodów z tytułu udziałów wnoszonych przez gminy  
na rzecz Związku Gmin Zagłębia Miedziowego za lata 2007-2008.**

Gmina	Rozliczenie składek za 2007 r.					Plan na 2008 r. (przypis)	Korekta planu składek na 2008 r. według uchwał budżetowych	Plan na 2008r. po zmianach	Przypis po zmianach	Wpłata składek za 2008 r. na dzień 31.12.2008 r.	Łączanie wpłata w 2008r. (5 + 10)
	Wpłata za 2007 r.	Składki za 2007 r. wg wykonanych dochodów	Przypis w 2008 r.	Wpłaty gmin z rozliczenia za 2007r.	5						
1	2	3	4	5	6	7	8	9	10	11	
Chocianów	246.348,00	277.155,18	30.807,18	30.807,18	240.000	(+)42.924	282.924	282.924,04	282.924,04	313.731,22	
Gaworzyce	45.501,00	60.225,00	14.724,00	14.724,00	45.501	(+)6.961	52.462	52.462,00	52.462,00	67.186,00	
Grębocice	122.697,00	158.204,00	35.507,00	35.507,00	125.518,00	(+)30.891	156.409	156.409,00	156.409,00	191.916,00	
Jerzmanowa	190.169,00	214.746,00	24.577,00	24.577,00	191.546	(-)98.271	93.275	93.275,00	88.031,00*	112.608,00	
Pęcław	30.000,00	31.450,00	1.450,00	1.450,00	30.000	(+)1.200	31.200	31.200,00	31.200,00	32.650,00	
Połkowice	2.422.272,00	2.636.414,00	214.142,00	214.142,00	2.729.206	(-)396.554	2.332.652	2.332.652,00	2.332.652,00	2.546.794,00	
Przemków	110.200,00	176.100,43	65.900,43	65.900,43	110.200	-	110.200	110.200,00	110.200,00	176.100,43	
Radwanice	87.600,00	98.800,00	11.200,00	11.200,00	89.800	-	89.800	89.800,00	89.800,00	101.000,00	
<b>Razem</b>	<b>3.254.787,00</b>	<b>3.653.094,61</b>	<b>398.307,61</b>	<b>398.307,61</b>	<b>3.561.771</b>	<b>(-)412.849</b>	<b>3.148.922</b>	<b>3.148.922,04</b>	<b>3.143.678,04</b>	<b>3.541.985,65</b>	

\*uwzględniona nadpłata z 2007r. -- kwota 5.244,00zł

**Tabela nr 4**

**Plan i wykonanie wydatków budżetu  
Związku Gmin Zagłębia Miedziowego w Polkowicach  
za 2008 rok**

<b>Dz.</b>	<b>Wyszczególnienie</b>	<b>Plan na 2008 wg uchwały budżetowej</b>	<b>Zmiany 1 - XII/2008</b>	<b>Plan po zmianach na 31.12.2008r</b>	<b>Wykonanie na 31.12.2008r</b>	<b>Dynamika % 6 : 5</b>
1	2	3	4	5	6	7
600	Transport i łączność	50.000	38.010	88.010	88.010,00	100,00
630	Turystyka	31.500	-	31.500	31.062,97	98,61
750	Administracja publiczna	1.505.500	(-)1.487	1.504.013	1.410.797,82	93,80
758	Różne rozliczenia	-	30.000	30.000	20.000,00	66,67
801	Oświata i wychowanie	949.900	(-)164.167	785.733	21.247,44	2,70
851	Ochrona zdrowia	890.400	-	890.400	19.328,40	2,17
900	Gospodarka komunalna i ochrona środowiska	74.371	167.450	241.821	230.832,06	95,46
921	Kultura i ochrona dziedzictwa narodowego	60.100	(-)2.398	57.702	57.697,18	99,99
	<b>RAZEM</b>	<b>3.561.771</b>	<b>67.408</b>	<b>3.629.179</b>	<b>1.878.975,87</b>	<b>51,77</b>

Tabela Nr 5

**Plan, jego zmiany i wykonanie wydatków budżetu wg klasyfikacji budżetowej  
Związku Gmin Zagłębia Miedziowego w 2008r.**

Dz.	Rozdz.	§	Wyszczególnienie	Plan na 2008 według uchwały budżetowej	Zmiany I - XII /2008	Plan po zmianach na 31.12.2008r	Wykonanie na 31.12.2008r	Dynamika % 8 : 7
1	2	3	4	5	6	7	8	9
<b>600</b>			<b>Transport i łączność</b>	<b>50.000</b>	<b>38.010</b>	<b>88.010</b>	<b>88.010,00</b>	<b>100,00</b>
	<b>60053</b>		<b>Infrastruktura telekomunikacyjna</b>	<b>50.000</b>	<b>38.010</b>	<b>88.010</b>	<b>88.010,00</b>	<b>100,00</b>
		4300	Zakup usług pozostałych	-	22.130	22.130	22.130,00	-
		6050	Wydatki inwestycyjne jednostek budżetowych	50.000	15.880	65.880	65.880,00	-
<b>630</b>			<b>Turytyka</b>	<b>31.500</b>	<b>-</b>	<b>31.500</b>	<b>31.062,97</b>	<b>98,61</b>
	<b>63003</b>		<b>Zadania w zakresie upowszechniania turystyki</b>	<b>30.000</b>	<b>-</b>	<b>30.000</b>	<b>29.999,97</b>	<b>100,00</b>
		4170	Wynagrodzenia bezosobowe	-	3.699	3.699	3.699,00	-
		4300	Zakup usług pozostałych	30.000	(-)3.699	26.301	26.300,97	-
	<b>63095</b>		<b>Pozostała działalność</b>	<b>1.500</b>	<b>-</b>	<b>1.500</b>	<b>1.063,00</b>	<b>70,87</b>
		4430	Różne opłaty i składki	1.500	-	1.500	1.063,00	-
<b>750</b>			<b>Administracja publiczna</b>	<b>1.505.500</b>	<b>(-)1.487</b>	<b>1.504.013</b>	<b>1.410.797,82</b>	<b>93,80</b>
	<b>75075</b>		<b>Promocja jednostek samorządu terytorialnego</b>	<b>612.000</b>	<b>(-)24.726</b>	<b>587.274</b>	<b>546.016,45</b>	<b>92,97</b>
		3040	Nagrody o charakterze szczególnym niezaliczone do wynagrodzeń	5.000	-	5.000	-	-
		4210	Zakup materiałów i wyposażenia	5.000	49.800	54.800	50.755,37	-
		4300	Zakup usług pozostałych	602.000	(-)74.526	527.474	495.261,08	-
	<b>75095</b>		<b>Pozostała działalność</b>	<b>893.500</b>	<b>23.239</b>	<b>916.739</b>	<b>864.781,37</b>	<b>94,33</b>
		3020	Wydatki osobowe niezaliczone do wynagrodzeń	3.000	50	3.050	3.048,71	-
		3030	Różne wydatki na rzecz osób fizycznych	230.000	(-)9.592	220.408	214.629,85	-
		4010	Wynagrodzenie osobowe pracowników	383.000	7.796	390.796	359.999,28	-
		4040	Dodatkowe wynagrodzenie roczne	24.000	(-)981	23.019	23.018,50	-
		4110	Składki na ubezpieczenie społeczne	67.000	(-)7.946	59.054	55.638,28	-
		4120	Składki na fundusz pracy	10.000	-	10.000	9.199,31	-
		4170	Wynagrodzenia bezosobowe	13.000	7.000	20.000	20.000,00	-
		4210	Zakup materiałów i wyposażenia	20.000	5.839	25.839	18.163,29	-
		4260	Zakup energii	-	2.346	2.346	2.337,26	-
		4280	Zakup usług zdrowotnych	500	(-)206	294	294,00	-
		4300	Zakup usług pozostałych	30.000	15.284	45.284	41.888,16	-
		4350	Zakup usług dostępu do sieci Internet	1.500	(-)414	1.086	1.085,19	-
		4360	Opłaty z tytułu zakupu usług telekomunikacyjnych telefonii komórkowej	5.000	370	5.370	5.369,85	-
		4370	Opłaty z tytułu zakupu usług telekomunikacyjnych telefonii stacjonarnej	4.000	716	4.716	4.715,44	-
		4400	Opłaty za administrowanie i czynsze za budynki, lokale i pomieszczenia garażowe	24.000	(-)3.560	20.440	20.439,83	-
		4410	Podróże służbowe krajowe	9.000	(-)3.340	5.660	5.607,58	-
		4430	Różne opłaty i składki	3.300	(-)571	2.729	2.728,70	-
		4440	Odpisy na zakładowy fundusz świadczeń socjalnych	6.200	80	6.280	6.280,00	-
		4580	Pozostałe odsetki	-	64	64	63,83	-
		4700	Szkolenia pracowników niebędących członkami korpusu służby cywilnej	4.000	4.837	8.837	8.837,40	-

Dz.	Rozdz.	§	Wyszczególnienie	Plan na 2008 według uchwały budżetowej	Zmiany I-XII /2008	Plan po zmianach na 31.12.2008r	Wykonanie na 31.12.2008r	Dynamika % 8 : 7
1	2	3	4	5	6	7	8	9
		4740	Zakup materiałów papierniczych do sprzętu drukarskiego i urządzeń kserograficznych	3.000	(-)1.000	2.000	1.968,69	-
		4750	Zakup akcesoriów komputerowych, w tym programów i licencji	3.000	5.062	8.062	8.062,30	-
		6060	Wydatki na zakupy inwestycyjne jednostek budżetowych	50.000	1.405	51.405	51.405,92	-
<b>758</b>			<b>Różne rozliczenia</b>	-	<b>30.000</b>	<b>30.000</b>	<b>20.000,00</b>	<b>66,67</b>
	<b>75809</b>		<b>Rozliczenia między jednostkami samorządu terytorialnego</b>	-	<b>30.000</b>	<b>30.000</b>	<b>20.000,00</b>	<b>66,67</b>
		2710	Dotacja celowa na pomoc finansową udzielaną między jednostkami samorządu terytorialnego na dofinansowanie własnych zadań bieżących	-	30.000	30.000	20.000,00	-
<b>801</b>			<b>Oświata i wychowanie</b>	<b>949.900</b>	<b>(-)164.167</b>	<b>785.733</b>	<b>21.247,44</b>	<b>2,70</b>
	<b>80144</b>		<b>Inne formy kształcenia osobno niewymienione</b>	<b>40.000</b>	<b>(-)40.000</b>	-	-	-
		4210	Zakup materiałów i wyposażenia	2.000	(-)2.000	-	-	-
		4300	Zakup usług pozostałych	38.000	(-)38.000	-	-	-
	<b>80195</b>		<b>Pozostała działalność</b>	<b>909.900</b>	<b>(-)124.167</b>	<b>785.733</b>	<b>21.247,44</b>	<b>2,70</b>
		3040	Nagrody o charakterze szczególnym niezaliczone do wynagrodzeń	7.000	2.306	9.306	9.305,75	-
		4170	Wynagrodzenia bezosobowe	2.000	(-)500	1.500	1.500,00	-
		4210	Zakup materiałów i wyposażenia	1.500	(-)708	792	791,31	-
		4300	Zakup usług pozostałych	9.000	1.300	10.300	9.650,38	-
		6050	Wydatki inwestycyjne jednostek budżetowych	890.400	(-)126.565	763.835	-	-
<b>851</b>			<b>Ochrona zdrowia</b>	<b>890.400</b>	-	<b>890.400</b>	<b>19.328,40</b>	<b>2,17</b>
	<b>85149</b>		<b>Programy polityki zdrowotnej</b>	<b>30.000</b>	-	<b>30.000</b>	<b>19.328,40</b>	<b>64,43</b>
		4280	Zakup usług zdrowotnych	30.000	-	30.000	19.328,40	-
	<b>85195</b>		<b>Pozostała działalność</b>	<b>860.400</b>	-	<b>860.400</b>	-	-
		6050	Wydatki inwestycyjne jednostek budżet.	860.400	-	860.400	-	-
<b>900</b>			<b>Gospodarka komunalna i ochrona środowiska</b>	<b>74.371</b>	<b>167.450</b>	<b>241.821</b>	<b>230.832,06</b>	<b>95,46</b>
	<b>90001</b>		<b>Gospodarka ściekowa i ochrona wód</b>	<b>54.371</b>	<b>85.694</b>	<b>140.065</b>	<b>129.076,00</b>	<b>92,15</b>
		6050	Wydatki inwestycyjne jednostek budżetowych	54.371	85.694	140.065	129.076,00	-
	<b>90002</b>		<b>Gospodarka odpadami</b>	<b>20.000</b>	<b>81.756</b>	<b>101.756</b>	<b>101.756,06</b>	<b>100,00</b>
		4300	Zakup usług pozostałych	20.000	81.756	101.756	101.756,06	-
<b>921</b>			<b>Kultura i ochrona dziedzictwa narodowego</b>	<b>60.100</b>	<b>(-)2.398</b>	<b>57.702</b>	<b>57.697,18</b>	<b>99,99</b>
	<b>92105</b>		<b>Pozostałe zadania w zakresie kultury</b>	<b>60.100</b>	<b>(-)2.398</b>	<b>57.702</b>	<b>57.697,18</b>	<b>99,99</b>
		3040	Nagrody o charakterze szczególnym niezaliczone do wynagrodzeń	4.600	559	5.159	5.154,66	-
		4170	Wynagrodzenia bezosobowe	400	6.200	6.600	6.600,00	-
		4210	Zakup materiałów i wyposażenia	1.600	(-)57	1.543	1.542,52	-
		4300	Zakup usług pozostałych	53.500	(-)9.100	44.400	44.400,00	-
			<b>OGÓLEM</b>	<b>3.561.771</b>	<b>67.408</b>	<b>3.629.179</b>	<b>1.878.975,87</b>	<b>51,77</b>

Tabela Nr 6

**Wykaz dotacji udzielonych przez Związek Gmin Zagłębia Miedziowego w Polkowicach  
w 2008r.**

<b>Dział</b>	<b>Nazwa podmiotu</b>	<b>Rodzaj zadania</b>	<b>Kwota udzielonej dotacji do 31.12.2008r</b>	<b>Realizacja na 31.12.2008r.</b>
<i>Dotacja celowa na pomoc finansową udzielaną między jednostkami samorządu terytorialnego na dofinansowanie własnych zadań bieżących</i>				
<b>758 Różne rozliczenia</b>				
	Gmina Chocianów	Pomoc finansowa dla gminy Chocianów z przeznaczeniem na pomoc materialną dla rodziny poszkodowanej wskutek pożaru budynku mieszkalnego	20.000	20.000

Tabela nr 7

Wykaz zadań inwestycyjnych realizowanych przez Związek w 2008r.

Nazwa zadania: „SPOŁECZEŃSTWO INFORMACYJNE” – BUDOWA SUBREGIONALNEJ SIECI IT NA OBSZARZE ZWIĄZKU GMIN ZAGŁĘBIA MIEDZIOWEGO	
Dział	600 Transport i łączność 801 Oświata i wychowanie 851 Ochrona zdrowia
Rozdz.	60053 Infrastruktura telekomunikacyjna 80195 Pozostała działalność 85195 Pozostała działalność
Kwota planowana na 2008 r.	88.010zł 763.835zł 860.400zł
Realizacja na dzień 31.12.2008 r.	88.010zł
Jednostka realizująca zadanie	Związek Gmin Zagłębia Miedziowego w Polkowicach
Planowane zadanie	Projekt „Społeczność informacyjne” – budowa subregionalnej sieci IT na obszarze Związku Gmin Zagłębia Miedziowego
Realizacja	<p>Projekt ma na celu utworzenie dostępu do szerokopasmowego Internetu we wszystkich gminach Związku i polega na budowie subregionalnej sieci IT. Realizacja projektu obejmie swoim zasięgiem instytucje publiczne takie jak: urzędy gmin, szkoły, biblioteki, siedziby jednostek ochotniczych straży pożarnych, ośrodki kultury, ośrodki pomocy społecznej, świetlice, ośrodki zdrowia i inne obiekty publiczne będące własnością gmin. Do sieci na zasadach komercyjnych będą mogły również przyłączyć się inne podmioty i osoby fizyczne. Budowa subregionalnej sieci IT będzie realizowana przy wykorzystaniu technologii podwieszenia kabli światłowodowych na infrastrukturze linii napowietrznych niskiego i średniego napięcia. W lutym 2008r. Związek otrzymał pozytywną odpowiedź od EnergiaPro Koncern Energetyczny w Legnicy odnośnie udostępnienia infrastruktury linii napowietrznych niskiego i średniego napięcia na obszarze Związku dla potrzeb podwieszenia kabli światłowodowych w ramach budowy w/w sieci.</p> <p>W okresie od stycznia do maja 2008 r. odbyło się szereg spotkań m.in. z Marszałkiem Województwa Dolnośląskiego, z członkami Zarządu Województwa Dolnośląskiego oraz z Pełnomocnikiem Marszałka ds. Informatyzacji, który wyraził pozytywną opinię o projekcie Związku oraz zobowiązał się przedstawić projekt Zarządowi Województwa Dolnośląskiego w celu podjęcia decyzji o przyznaniu środków z Regionalnego Programu Operacyjnego. Zarząd Związku kilkakrotnie występował do Marszałka Województwa Dolnośląskiego o pisemnym stanowiskiem o gotowości do realizacji projektu „Budowa subregionalnej sieci IT ...” (w tym o zabezpieczeniu środków budżetowych), otwartości na włączenie do projektu gmin z powiatów lubińskiego i głogowskiego oraz o gotowości podpisania porozumienia z Zarządem Województwa o dofinansowaniu projektu ze środków RPO.</p> <p>W dniu 30 czerwca 2008r. Zarząd Województwa Dolnośląskiego podjął Uchwałę Nr 1688/III/08 w sprawie przygotowania do realizacji projektu indywidualnego Samorządu Województwa Dolnośląskiego pn. „Likwidacja obszarów wykluczenia informacyjnego i budowa dolnośląskiej sieci szkieletowej” w ramach RPO dla WD na lata 2007 – 2013. Zgodnie z treścią powyższej uchwały przewidziano realizację projektu pilotażowego na obszarze powiatów: polkowickiego, lubińskiego i głogowskiego.</p> <p>W związku z uchwałą Zarządu Województwa Dolnośląskiego Zarząd Związku przystąpił do kolejnych działań związanych z realizacją projektu – zlecono opracowanie optymalizacji koncepcji subregionalnej sieci IT, studium wykonalności inwestycji oraz projektu porozumienia pomiędzy Zarządem Województwa Dolnośląskiego a Zarządem ZGZM o dofinansowanie realizacji projektu „Społeczność informacyjne – budowa ponadlokalnej infrastruktury społeczeństwa informacyjnego” ze środków Regionalnego Programu Operacyjnego.</p> <p>W związku z uchwałą Zarządu Województwa Dolnośląskiego odbyły się trzy spotkania przedstawicieli powiatów: polkowickiego, lubińskiego i głogowskiego w sprawie realizacji projektu pilotażowego na obszarze tych powiatów. W wyniku spotkań zostały wystosowane do Marszałka Województwa Dolnośląskiego wspólne stanowiska przedstawicieli trzech powiatów w sprawie realizacji projektu. Zarząd Związku Gmin Zagłębia Miedziowego na bieżąco informował Marszałka Województwa</p>

<p>Dolnośląskiego o decyzjach i postępie prac w realizacji zadania „Budowa subregionalnej sieci IT...”. W dniu 21 listopada 2008 r. Zarządu Związku przesłał do Marszałka Województwa Dolnośląskiego podpisany projekt porozumienia pomiędzy Związkiem i Samorządem Województwa w sprawie dofinansowania realizacji projektu ze środków RPO z prośbą o możliwie szybkie ustosunkowanie się. Kwestie uregulowane w projekcie porozumienia były wielokrotnie konsultowane pomiędzy przedstawicielami Związku, jak również przedstawicielami Urzędu Marszałkowskiego. Do Porozumienia został dołączony harmonogram realizacji projektu. Zgodnie z projektem porozumienia Związek zadeklarował udział własny w realizacji projektu na poziomie 26,87 % wartości projektu, tj. w kwocie 5.512.592 zł. Równocześnie Zarząd Związku podjął decyzję o rozpoczęciu działań promujących projekt „Budowa subregionalnej sieci IT...” poprzez cykl publikacji w prasie regionalnej i ogólnopolskiej:</p> <ul style="list-style-type: none"> <li>- w dniu 20 listopada 2008r. w Gazecie Wyborczej, w dodatku Gazeta na Forum w Krzyżowej ukazał się artykuł „Internetowa rewolucja”,</li> <li>- dniu 11 grudnia 2008r. w Gazecie Wyborczej, w dodatku Złota Jedyńka ukazał się artykuł „Światłowodowa rewolucja dla wsi i miasteczek”.</li> </ul> <p>Artykuły informowały o planowanych działaniach Związku w zakresie budowy subregionalnej sieci IT w celu umożliwienia mieszkańcom dostępu do szerokopasmowego Internetu. W konsekwencji publikacji artykułów do Biura Związku wpłynęło pismo od Jana Warszawy - p.o. Dyrektora Departamentu Społeczeństwa Informacyjnego Urzędu Marszałkowskiego informujące, że Związek Gmin Zagłębia Miedziowego jest podmiotem uprawnionym do składania dokumentacji aplikacyjnej w ramach naboru projektów w trybie konkursowym do działania 2.1 RPO WD, którego termin ogłoszenia przewidywany jest na I kwartał 2010r. Jednocześnie Jan Warszawa poinformował, że Zarząd Województwa podejmie wszelkich starań o przyspieszenie terminu naboru w powyższym działaniu w ramach środków RPO.</p> <p>W okresie listopad – grudzień 2008 r. wykonawca – firma OrNet Sp. z o.o. w Lesznie zakończyła opracowywanie dokumentów „Optymalizacja koncepcji techniczno – organizacyjnej subregionalnej sieci IT dla obszaru Związku Gmin Zagłębia Miedziowego” oraz studium wykonalności inwestycji „Budowa subregionalnej sieci IT dla obszaru Związku Gmin Zagłębia Miedziowego” i przekazała te dokumenty do Związku.</p> <p>W dniu 19 grudnia 2008r. nastąpiło spotkanie samorządowców z powiatów: polkowickiego, głogowskiego i lubińskiego z Wicemarszałkiem Województwa Dolnośląskiego – Piotrem Borysem w sprawie włączenia do przygotowywanego przez Związek Gmin Zagłębia Miedziowego pilotażowego projektu „Budowy sieci IT ...” gmin: Ścinawa, Rudna, Gmina Wiejska Lubin, Kotla, Żukowice, Gmina Wiejska Głogów.</p> <p>W konsekwencji tego spotkania Wicemarszałek Województwa Dolnośląskiego – Piotr Borys przekazał do Związku pisemną informację, że zgodnie z decyzją Zarządu Województwa Dolnośląskiego konkurs w zakresie szerokopasmowego dostępu do Internetu na Dolnym Śląsku zostanie ogłoszony w maju 2009 roku, a kwota lokowanych środków to 12,5 mln euro.</p> <p>Podsumowując powyższe, w roku sprawozdawczym Zarząd Związku podejmował działania mające na celu przygotowanie się do realizacji projektu „Budowa subregionalnej sieci IT na obszarze ZGZM”. Obecnie trwają przygotowania do przystąpienia do otwartego konkursu w ramach Regionalnego Programu Operacyjnego dla Województwa Dolnośląskiego na lata 2007 - 2013 Priorytet 2 - Rozwój społeczeństwa informacyjnego na Dolnym Śląsku „Społeczeństwo informacyjne”, działanie 2.1 - Infrastruktura społeczeństwa informacyjnego, który zgodnie z pisemną deklaracją Wicemarszałka Piotra Borysa, zostanie ogłoszony w maju 2009 r.</p>	
<p><b>Nazwa zadania: „POMOC TECHNICZNA W ZAKRESIE ROZWIĄZANIA GOSPODARKI WODNO-ŚCIEKOWEJ W GMINACH ZWIĄZKU”</b></p>	
Dział	900 Gospodarka komunalna i ochrona środowiska
Rozdz.	90001 Gospodarka ściekowa i ochrona wód
Kwota planowana na 2008 r.	140.065zł
Realizacja na dzień 31.12.2008 r.	129.076zł
Jednostka realizująca zadanie	Związek Gmin Zagłębia Miedziowego w Polkowicach
Planowane zadanie	Projekt „Pomoc techniczna w zakresie rozwiązania gospodarki wodno-ściekowej w gminach Związku”

<b>Realizacja</b>	<p>Projekt ma na celu zapewnienie kompleksowego rozwiązania gospodarki wodno – ściekowej na obszarze gmin Związku. Po opracowaniu, w 2007 roku, koncepcji rozwiązania gospodarki wodno-ściekowej oraz analizy możliwości współfinansowania realizacji zadań ze środków zewnętrznych, w roku sprawozdawczym trwały prace nad przygotowaniem dokumentacji aplikacyjnej dla pozyskania finansowania z Wojewódzkiego Funduszu Ochrony Środowiska i Gospodarki Wodnej oraz w ramach Regionalnego Programu Operacyjnego i Programu Rozwoju Obszarów Wiejskich.</p> <p>W ramach projektu opracowywana została dokumentacja aplikacyjna o pozyskanie środków na realizację następujących zadań:</p> <ul style="list-style-type: none"><li>- dla Gminy Chocianów – zadanie „Budowa kanalizacji w miejscowościach Parchów, Pogorzelska, Jabłonów”, źródło dofinansowania RPO,</li><li>- dla Gminy Gaworzyce – zadanie „Budowa kanalizacji w miejscowościach Koźlice i Kłobuczyn wraz z odprowadzaniem ścieków do oczyszczalni ścieków w Koźlicach”, źródło dofinansowania PROW,</li><li>- dla Gminy Jerzmanowa – zadanie „Budowa sieci wodociągowej i kanalizacji sanitarnej dla miejscowości Zofiówka”, źródło dofinansowania WFOŚ, PROW,</li><li>- dla Gminy Polkowice – zadanie: „Budowa kanalizacji sanitarnej w m. Nowa Wieś Lubińska i systemu monitoringu”, źródło dofinansowania PROW,</li><li>- dla Gminy Przemków – zadanie: III etap budowy kanalizacji Wysoka, Wilkocin, Łąkociny, Jędrzychówek i Jakubowo, źródło dofinansowania RPO,</li><li>- dla Gminy Radwanice – zadanie: „Budowa kanalizacji w m. Łagoszów Wielki i Dobromil”, źródło dofinansowania RPO.</li></ul> <p>Dodatkowo do projektu została włączona Gmina Pęcław. W dniu 7 sierpnia 2008 została zawarta umowa na opracowanie dokumentacji aplikacyjnej dla zadania inwestycyjnego pn. „Budowa kanalizacji sanitarnej w miejscowości Białoleka” w gminie Pęcław, (wniosek do WFOŚiGW o udzielenie pomocy finansowej na dofinansowanie dokumentacji technicznej, dokumentacja aplikacyjna w tym: studium wykonalności, wniosek, na pozyskanie dofinansowania realizacji zadania z Programu Rozwoju Obszarów Wiejskich).</p> <p>W trakcie realizacji powyższej umowy okazało się, że Gmina Pęcław nie dysponuje środkami finansowymi (tzw. udziałem własnym), niezbędnymi w procesie uzyskania pożyczki z WFOŚiGW, a tym samym nie spełniała obligatoryjnych warunków w tym zakresie, co spowodowało konieczność odstąpienia od dalszej realizacji umowy.</p> <p>W związku z powyższym w okresie sprawozdawczym zostały złożone wnioski o dofinansowanie:</p> <ul style="list-style-type: none"><li>- w ramach Regionalnego Programu Operacyjnego dla Województwa Dolnośląskiego na lata 2007 – 2013, Priorytet 4 Środowisko i bezpieczeństwo ekologiczne, Działanie 4.2 Infrastruktura wodno ściekowa dla zadań gmin: Chocianów, Przemków i Radwanice.</li><li>- w ramach Programu Rozwoju Obszarów Wiejskich nabór przewidziany jest na pierwszą połowę 2009r. – Gmina Jerzmanowa, Gmina Polkowice.</li></ul>
-------------------	--



**3863**



**WOJEWODA DOLNOŚLĄSKI**

Wrocław, dnia 26 listopada 2009 r.

NK.II.0911-13/511/09

**Rozstrzygnięcie nadzorcze**

Na podstawie art. 91 ust. 1 ustawy z dnia 8 marca 1990 r. o samorządzie gminnym (tekst jednolity Dz. U. z 2001 r. Nr 142, poz. 1591 z późn. zm.) Wojewoda Dolnośląski – organ nadzoru nad jednostkami samorządu terytorialnego

**stwierdza nieważność**

pkt 7, pkt 8, pkt 9, pkt 10, pkt 11, pkt 12 załącznika nr 1 oraz pkt 5 załącznika nr 2 do uchwały nr XXXVI/197/09 Rady Gminy Kotła z dnia 12 listopada 2009 r. w sprawie wymagań, jakie powinni spełniać przedsiębiorcy ubiegający się o uzyskanie zezwolenia na prowadzenie działalności w zakresie odbierania odpadów komunalnych od właścicieli nieruchomości, oraz opróżniania zbiorników bezodpływowych i transportu nieczystości ciekłych na terenie Gminy Kotła, z powodu istotnego naruszenia art. 7 ust. 3a ustawy z dnia 13 września 1996 r. o utrzymaniu czystości i porządku w gminach (tekst jednolity Dz. U. z 2005 r. Nr 236, poz. 2008 z późn. zm.) w związku z art. 7 Konstytucji Rzeczypospolitej Polskiej z dnia 2 kwietnia 1997 r. (Dz. U. z 1997 r. Nr 78, poz. 483) i z naruszeniem § 2 ust. 1 i § 3 ust. 1 rozporządzenia Ministra Środowiska z dnia 30 grudnia 2005 r. w sprawie szczegółowego sposobu określania wymagań, jakie powinien spełniać przedsiębiorca ubiegający się o uzyskanie zezwolenia (Dz. U. z 2006 r. Nr 5, poz. 33).

**Uzasadnienie**

W dniu 12 listopada 2009 roku Rada Gminy Kotła podjęła uchwałę nr XXXVI/197/09 w sprawie wymagań, jakie powinni spełniać przedsiębiorcy ubiegający się o uzyskanie zezwolenia na prowadzenie działalności w zakresie odbierania odpadów komunalnych od właścicieli nieruchomości, oraz opróżniania zbiorników bezodpływowych i transportu nieczystości ciekłych na terenie Gminy Kotła.

Przedmiotowa uchwała wpłynęła do organu nadzoru w dniu 19 listopada 2009 r., przesłana pismem o sygn. RG-0052/XXXVI/09 z dnia 18 listopada 2009 r.

Załącznik nr 1 do przedmiotowej uchwały stanowi:

w pkt 7:

*„Posiadać obiekty, instalacje i urządzenia do odzysku i unieszkodliwiania niesegregowanych odpadów komunalnych spełniające wymagania odnośnie miejsc odzysku i unieszkodliwiania odpadów komunalnych, o których mowa w art. 9 ust. 3 i ust. 4 ustawy z dnia 27 kwietnia 2001 r. o odpadach (...) lub posiadać aktualną umowę umożliwiającą przekazanie tych odpadów do odzysku lub unieszkodliwiania przez instalacje, urządzenia i obiekty spełniające ww. wymagania.”*

w pkt 8:

*„Posiadać aktualną umowę umożliwiającą przekazanie wszystkich opadów zbieranych w sposób selektywny, zawartą z przedsiębiorcą prowadzącym działalność w zakresie odzysku lub unieszkodliwiania odpadów. Dotyczy to zwłaszcza unieszkodliwiania odpadów niebezpiecznych, sprzętu elektrycznego i elektro-nicznego, metali i kruszenia odpadów budowlanych, demontażu odpadów wielkogabarytowych, odzysku i recyklingu opakowań wielomateriałowych.”*

w pkt 9:

*„Posiadać możliwość selekcji odpadów zmieszanych w stopniu umożliwiającym osiągnięcie w kolejnych latach wskaźników odzysku i recyklingu w sytuacji gdy selekcja przez właścicieli nieruchomości nie będzie realizowana w stopniu wystarczającym.”*

w pkt 10:

*„Dostarczyć w terminie do końca marca każdego roku szczegółową kalkulację kosztów funkcjonowania systemu, tj. odbioru odpadów komunalnych z wyszczególnieniem kosztów z tytułu odpadów zbieranych i odbieranych w sposób selektywny.”*

w pkt 11:

*„Posiadać aktualne zezwolenie na prowadzenie działalności w zakresie transportu odpadów komunalnych.”*

w pkt 12:

„Wymagania określone w punktach 1–11 powinny być udokumentowane.”

Załącznik nr 2 do uchwały stanowi w pkt 5:

„Wymagania określone w punktach 1–4 powinny być udokumentowane.”

W myśl art. 7 ust. 3a tejże ustawy Rada Gminy określi, w drodze uchwały, wymagania, jakie powinien spełniać przedsiębiorca ubiegający się o uzyskanie zezwolenia na odbieranie odpadów komunalnych od właścicieli nieruchomości, oraz opróżnianie zbiorników bezodpływowych i transportu nieczystości ciekłych uwzględniając:

- 1) opis wyposażenia technicznego niezbędnego do realizacji zadań;
- 2) w przypadku zezwolenia na odbieranie odpadów komunalnych od właścicieli nieruchomości – również wynikające z wojewódzkiego planu gospodarki odpadami miejsca odzysku lub unieszkodliwiania odpadów komunalnych, do których odpady mają być przekazywane.

Przepis powyższy, przyznając kompetencję do określenia wymagań, jakie powinien spełniać przedsiębiorca ubiegający się o uzyskanie odpowiedniego zezwolenia, stanowi tym samym podstawę do wydania aktu administracyjnego określającego w sposób władczy szczegółowe kryteria udzielania zezwoleń (decyzji administracyjnych), oraz ingerującego w zasadę swobody prowadzenia działalności gospodarczej i swobody wyboru zawierania umów. Pamiętać bowiem należy, że działalność w zakresie odbierania odpadów, opróżniania zbiorników bezodpływowych i transportu nieczystości ciekłych jest działalnością prawnie reglamentowaną. Do jej wykonywania potrzebne jest bowiem uzyskanie zezwolenia wydanego przez wójta w formie decyzji administracyjnej (art. 7 ust. 1 ustawy o utrzymaniu czystości i porządku w gminach). Tak więc określone przez Radę wymagania, jakie powinien spełnić przedsiębiorca ubiegający się o wydanie zezwolenia, składają się na normatywną podstawę orzekania w sprawie indywidualnej z zakresu administracji publicznej, tj. w przedmiocie udzielenia zezwolenia.

W ocenie organu nadzoru wskazane wyżej zapisy załącznika do przedmiotowej uchwały stanowią przekroczenie kompetencji z art. 7 ust. 3a ustawy o utrzymaniu czystości i porządku w gminach. Równocześnie należy zaznaczyć, iż czym innym jest wykonywanie działalności gospodarczej od uzyskania zezwolenia na tą działalność. Warunki, jakie musi spełnić przedsiębiorca ubiegający się o wydanie zezwolenia (art. 7 ust. 3a ustawy o utrzymaniu porządku i czystości w gminach) są inne od warunków, jakim podlega już samo wykonywanie tej działalności. Warunki wykonywania zezwolenia należy określić, w zakresie wskazanym w ustawie, w zezwoleniu na wykonywanie tej działalności. Zgodnie z art. 9 i 9 a ustawy o utrzymaniu porządku i czystości w gminach:

„1. Zezwolenie powinno określać:

- 1) imię i nazwisko lub nazwę oraz adres zamieszkania lub siedziby przedsiębiorcy;
- 2) przedmiot i obszar działalności objętej zezwoleniem;
- 3) termin podjęcia działalności;
- 4) wymagania w zakresie jakości usług objętych zezwoleniem;
- 5) niezbędne zabiegi z zakresu ochrony środowiska i ochrony sanitarnej wymagane po zakończeniu działalności objętej zezwoleniem;
- 6) inne wymagania szczególne wynikające z odrębnych przepisów, w tym wymagania dotyczące standardu sanitarnego wykonywania usług, ochrony środowiska i obowiązku prowadzenia odpowiedniej dokumentacji działalności objętej zezwoleniem.

1a. Zezwolenie na odbieranie odpadów komunalnych od właścicieli nieruchomości powinno określać dodatkowo:

- 1) rodzaje odpadów komunalnych odbieranych od właścicieli nieruchomości;
- 2) sposób postępowania z poszczególnymi rodzajami odpadów komunalnych;
- 3) dopuszczalny do składowania poziom odpadów komunalnych ulegających biodegradacji;
- 4) sposób realizacji obowiązku ograniczenia masy odpadów ulegających biodegradacji;
- 5) miejsca odzysku lub unieszkodliwiania odpadów komunalnych, zgodnie z art. 9 ust. 3 i 4 ustawy z dnia 27 kwietnia 2001 r. o odpadach i wojewódzkim planem gospodarki odpadami.

1aa. Zezwolenie na opróżnianie zbiorników bezodpływowych i transport nieczystości ciekłych powinny określać również stacje zlewne.

1b. Zezwolenie wydaje się na czas oznaczony, nie dłuższy niż 10 lat.

1c. Właściwy organ odmówi wydania zezwolenia, o którym mowa w art. 7 ust. 1, jeżeli zamierzony sposób gospodarowania odpadami lub nieczystościami ciekłymi:

- 1) jest niezgodny z wymaganiami ustawy i przepisami odrębnymi;
- 2) mógłby powodować zagrożenie dla życia lub zdrowia ludzi lub środowiska;
- 3) jest niezgodny z gminnym planem gospodarki odpadami;
- 4) przedsiębiorca ma zaległości podatkowe lub zaległości w płaceniu składek na ubezpieczenie zdrowotne lub społeczne.

2. Jeżeli przedsiębiorca, który uzyskał zezwolenie, nie wypełnia określonych w nim warunków, organ, który wydał zezwolenie wzywa go do niezwłocznego zaniechania naruszania tych warunków. Jeżeli przedsiębiorca mimo wezwania nadal narusza te warunki, organ cofa, w drodze decyzji, zezwolenie bez odszkodowania.

3. Wygaśnięcie lub cofnięcie zezwolenia nie zwalnia przedsiębiorcy z wykonania określonych w zezwoleniu obowiązków dotyczących wymagań sanitarnych i ochrony środowiska.

4. Organ, który wydaje zezwolenie określa, w drodze decyzji, zakres i sposób wykonywania obowiązków, o których mowa w ust. 3.

Art. 9a. 1. Prowadzący działalność w zakresie odbierania odpadów komunalnych od właścicieli nieruchomości lub opróżniania zbiorników bezodpływowych i transportu nieczystości ciekłych jest obowiązany w terminie do 15 dnia po upływie każdego miesiąca sporządzić i przekazać wójtowi, burmistrzowi lub prezydentowi miasta wykaz właścicieli nieruchomości, z którymi w poprzednim miesiącu zawarł umowy na odbieranie odpadów komunalnych, opróżnianie zbiorników bezodpływowych i transport nieczystości ciekłych, oraz wykaz właścicieli nieruchomości, z którymi w poprzednim miesiącu umowy uległy rozwiązaniu lub wygasły; wykaz zawiera imię i nazwisko lub nazwę oraz adres właściciela nieruchomości oraz adres nieruchomości.

2. Prowadzący działalność w zakresie odbierania odpadów komunalnych od właścicieli nieruchomości lub opróżniania zbiorników bezodpływowych i transportu nieczystości ciekłych jest obowiązany do sporządzania i przekazywania wójtowi, burmistrzowi lub prezydentowi miasta informacji dotyczącej:

- 1) masy poszczególnych rodzajów odebranych odpadów komunalnych lub ilości i rodzaju nieczystości ciekłych z obszaru danej gminy w terminie do końca pierwszego kwartału za poprzedni rok kalendarzowy;
- 2) sposobów zagospodarowania poszczególnych rodzajów odebranych odpadów komunalnych;
- 3) masy odpadów komunalnych ulegających biodegradacji składowanych na składowisku odpadów;
- 4) masy odpadów komunalnych ulegających biodegradacji nieskladowanych na składowiskach odpadów i sposobów lub sposobu ich zagospodarowania.”.

Nadto wymagania, jakie powinien spełniać przedsiębiorca ubiegający się o uzyskanie zezwolenia na odbieranie odpadów komunalnych od właścicieli nieruchomości oraz opróżnianie zbiorników bezodpływowych i transportu nieczystości ciekłych, o których mowa w art. 7 ust. 3a ustawy o utrzymaniu czystości i porządku w gminach, należy odróżnić od wymagań formalnych wniosku określonych w art. 8 tejże ustawy. W szczególności trzeba mieć na względzie, że wniosek o udzielenie zezwolenia jest podaniem o wszczęcie postępowania administracyjnego.

Należy również zaznaczyć, iż nie można obowiązków w zakresie prowadzenia działalności utożsamiać z warunkami, jakie należy spełnić aby uzyskać zezwolenie na jej prowadzenie, co zostało określone przez Radę w § 7 ust. 2 stanowiącym, iż: „*Liczba i stan techniczny posiadanych przez przedsiębiorcę pojazdów zapewnić muszą ciągłość i nieprzerwywalność usług opróżniania zbiorników bezodpływowych i transportu nieczystości ciekłych.*”.

Paragraf 2 ust. 1 nadal obowiązującego mimo zmiany podmiotu upoważnionego do określenia wymagań dla przedsiębiorców, rozporządzenia Ministra Środowiska z dnia 30 grudnia 2005 r. w sprawie szczegółowego sposobu określania wymagań, jakie powinien spełniać przedsiębiorca ubiegający się o uzyskanie zezwolenia na odbiór odpadów komunalnych wskazuje, że wymagania, o których mowa w § 1, obejmują: 1) *opis wyposażenia technicznego, uwzględniający wymagania dotyczące pojazdów, pojemników lub worków oraz bazy transportowej*, 2) *zabiegi sanitarne i porządkowe związane ze świadczonymi usługami*, 3) *miejsca odzysku i unieszkodliwiania odpadów komunalnych określa się w sposób precyzyjny, zrozumiały, niedyskryminujący, nieograniczający konkurencji oraz nieutrudniający dostępu do rynku przedsiębiorców świadczących usługi w zakresie odbierania odpadów komunalnych od właścicieli nieruchomości. Z kolei wymagania, jakie powinni spełniać przedsiębiorcy ubiegający się o uzyskanie zezwolenia na opróżnianie zbiorników bezodpływowych i transport nieczystości ciekłych obejmują: 1) opis wyposażenia technicznego zawierający wymagania odnośnie do bazy transportowej, 2) zabiegi sanitarne i porządkowe związane ze świadczonymi usługami (§ 3 ust. 1 rozporządzenia).*

Reasumując, wymagania określane przez radę powinny objąć jedynie: opis wyposażenia technicznego, uwzględniający wymagania dotyczące pojazdów, pojemników lub worków oraz bazy transportowej; zabiegi sanitarne i porządkowe związane ze świadczonymi usługami; miejsca odzysku i unieszkodliwiania odpadów komunalnych.

Ustawa określa, iż wymagania określane przez radę powinny uwzględniać opis wyposażenia technicznego niezbędnego do realizacji zadań z zakresu odbierania odpadów komunalnych oraz opróżniania zbiorników bezodpływowych i transportu nieczystości ciekłych, a w przypadku zezwolenia na odbieranie odpadów komunalnych od właścicieli nieruchomości – również wynikające z wojewódzkiego planu gospodarki odpadami miejsca odzysku lub unieszkodliwiania odpadów komunalnych, do których odpady mają być przekazywane. Brak jest podstaw do umieszczania w niniejszej uchwale postanowień dotyczących warunków wykonywania zezwolenia, wymagań dotyczących wniosku i innych zapisów nakładających na przedsiębiorców obowiązki, które nie mieszczą się w art. 7 ust. 3a ustawy o czystości i porządku w gminach.

Zgodnie z art. 7 Konstytucji RP organy władzy publicznej działają w granicach i na podstawie prawa. Oznacza to, iż każda norma kompetencyjna musi być tak realizowana, aby nie naruszała innych przepisów ustawy. Zakres upoważnienia musi być zawsze ustalany przez pryzmat zasad demokratycznego państwa prawnego, działania w granicach i na podstawie prawa oraz innych przepisów regulujących daną dziedzinę. Realizując kompetencję organ musi ściśle uwzględniać wytyczne zawarte w upoważnieniu. Odstąpienie od tej zasady narusza związek formalny i materialny pomiędzy aktem wykonawczym a ustawą, co z reguły stanowi istotne naruszenie prawa. Zarówno w doktrynie, jak również w orzecznictwie ugruntował się pogląd dotyczący dyrektyw wykładni norm o charakterze kompetencyjnym. Naczel-

nią zasadą prawa administracyjnego jest zakaz domniemania kompetencji. Ponadto należy podkreślić, iż normy kompetencyjne powinny być interpretowane w sposób ścisły, literalny. Jednocześnie zakazuje się dokonywania wykładni rozszerzającej przepisów kompetencyjnych oraz wyprowadzania kompetencji w drodze analogii. Na szczególną uwagę zasługuje tu wyrok Trybunału Konstytucyjnego z dnia 28 czerwca 2000 r. (K25/99, OTK 2000/5/141): „*Stosując przy interpretacji art. 87 ust. 1 i art. 92 ust. 1 Konstytucji, odnoszących się do źródeł prawa, takie zasady przyjęte w polskim systemie prawnym jak: zakaz domniemania kompetencji prawodawczych, zakaz wykładni rozszerzającej kompetencje prawodawcze oraz zasadę głoszącą, że wyznaczenie jakiemuś organowi określonych zadań nie jest równoznaczne z udzieleniem mu kompetencji do ustanawiania aktów normatywnych służących realizowaniu tych zadań (...)*”.

Zacytowane wyżej zapisy załączników do uchwały Rady Gminy Kotła nr XXXVI/197/09 z dnia 12 listopada 2009 roku wykraczają zatem poza ramy upoważnienia przyznanego organowi stanowiącemu.

Biorąc powyższe pod uwagę orzeczono jak w sentencji.

Od niniejszego rozstrzygnięcia przysługuje skarga do Wojewódzkiego Sądu Administracyjnego we Wrocławiu w terminie 30 dni od jego doręczenia, którą należy wnieść za pośrednictwem organu nadzoru – Wojewody Dolnośląskiego.

Zgodnie z art. 92 ustawy o samorządzie gminnym stwierdzenie przez organ nadzoru nieważności uchwały organu gminy wstrzymuje jej wykonanie z mocy prawa w zakresie objętym stwierdzeniem nieważności, z dniem doręczenia rozstrzygnięcia nadzorczego.

Wojewoda Dolnośląski:  
Rafał Jurkowlaniec

**3864**



**WOJEWODA DOLNOŚLĄSKI**

Wrocław, dnia 27 listopada 2009 r.

NK.II.0911-13/517/09

#### **Rozstrzygnięcie nadzorcze**

Na podstawie art. 91 ust. 1 ustawy z dnia 8 marca 1990 r. o samorządzie gminnym (tekst jednolity: Dz. U. z 2001 r. Nr 142, poz. 1591 z późn. zm.).

#### **stwierdzam nieważność**

§ 9 uchwały **Rady Gminy Jerzmanowa nr XXXVI/243/2009** z dnia 28 października 2009 r. w sprawie zasad i trybu korzystania z obiektu kompleks boisk sportowych –Orlik 2012 z powodu istotnego naruszenia art. 40 ust. 2 pkt 4 ustawy o samorządzie gminnym oraz art. 7 Konstytucji Rzeczypospolitej Polskiej z dnia 2 kwietnia 1997 roku (Dz. U. z 1997 roku nr 78, poz. 483 ze zm.).

#### **Uzasadnienie**

Rada Gminy Jerzmanowa podjęła na sesji w dniu 28 października 2009 r. uchwałę nr XXXVI/243/2009 w sprawie zasad i trybu korzystania z obiektu kompleks boisk sportowych – Orlik 2012.

Uchwała wpłynęła do Organu nadzoru w dniu 5 listopada 2009 r., przesłana pismem o sygn. OR. I.0050-31/09 z dnia 2 listopada 2009 r.

W toku badania legalności uchwały Rady Gminy Jerzmanowa nr XXXVI/243/2009 Organ nadzoru stwierdził podjęcie § 9 uchwały z istotnym naruszeniem art. 40 ust. 2 pkt 4 ustawy o samorządzie gminnym oraz art. 7 Konstytucji Rzeczypospolitej Polskiej.

W § 9 uchwały nr XXXVI/243/2009 w sprawie zasad i trybu korzystania z obiektu kompleks boisk sportowych –Orlik 2012 Rada Gminy Jerzmanowa wprowadziła zapis dotyczący odpowiedzialności za

własne bezpieczeństwo osób korzystających z obiektu: „Osoby korzystające z obiektu ponoszą odpowiedzialność za bezpieczeństwo we własnym zakresie.”

Uchwała nr XXXVI/243/2009 została podjęta na podstawie art. 40 ust. 2 pkt 4 i art. 41 ust. 1 ustawy o samorządzie gminnym:

Art. 40 ust. 2. *„Na podstawie niniejszej ustawy organy gminy mogą wydawać akty prawa miejscowego w zakresie: (...) 4) zasad i trybu korzystania z gminnych obiektów i urządzeń użyteczności publicznej.”*

Art. 41 ust. 1. *„Akty prawa miejscowego ustanawia rada gminy w formie uchwały.”*

Podstawowym celem istnienia gminy – jako jednostki samorządu terytorialnego – jest realizacja ustawowo określonych zadań publicznych – własnych lub zleconych w drodze ustawy lub porozumienia. Szeroko rozumiana działalność gminy, zarówno w sferze publicznej jak i w sferze prywatnej, może nieść ze sobą ryzyko odpowiedzialności, np. z tytułu wyrządzenia szkody.

Jednakże, zdaniem organu nadzoru, akt prawa miejscowego – akt o charakterze powszechnie obowiązującym – nie może zawierać regulacji dotyczących podstaw i zakresu odpowiedzialności zarówno gminy jak i innych podmiotów prawa. Tego rodzaju sprawy mogą być przedmiotem jedynie regulacji ustawowej bądź umownej.

Jak wynika z przepisów prawa możliwa jest odpowiedzialność ustawowa gminy czy to z tytułu wykonywania władzy publicznej (odpowiedzialność za działania lub zaniechania jej organów, funkcjonariuszy) – art. 417 i nast. Kodeksu cywilnego) czy to z tytułu naprawienia szkody wynikłej z czynu niedozwolonego oraz z tytułu niewykonania lub nienależytego wykonania zobowiązania (art. 471 i nast. Kodeksu cywilnego).

Regulacja umowna podstaw i zakresu odpowiedzialności zarówno gminy jak i innych podmiotów prawa możliwa jest w oparciu o art. 353<sup>1</sup> Kodeksu cywilnego.

Przedmiotowa uchwała Rady Gminy ma charakter aktu prawa miejscowego i nie może, w sposób powszechnie wiążący w stosunku do wszystkich potencjalnych adresatów normy prawnej, wyłączać podstawowej zasady w obrocie cywilnoprawnym – zasady swobody umów. Gmina nie może się uwolnić od odpowiedzialności w sposób ogólny – aktem prawa miejscowego, nie bacząc na regulacje ustawowe. Tego rodzaju wyłączenie możliwe byłoby jedynie w drodze art. 353<sup>1</sup> Kodeksu cywilnego, a więc w drodze umowy między stronami konkretnego zdarzenia w oparciu o przepisy prawa.

Zdaniem organu nadzoru zapis dotyczący bezpieczeństwa korzystających z obiektu sportowego nie znajduje podstaw prawnych w uchwale rady gminy. Artykuł 40 ust. 2 pkt 4 ustawy o samorządzie gminnym – podstawa prawna do regulacji zasad i trybu korzystania z gminnych obiektów i urządzeń użyteczności publicznej, w tym także zasad i trybu korzystania z obiektu kompleks boisk sportowych – Orlik 2012 nie upoważnia rady gminy do wprowadzania przepisów dotyczących odpowiedzialności za bezpieczeństwo osób korzystających z obiektu Kompleks boisk sportowych – Orlik 2012. Organ stanowiący gminy nie może w akcie określającym zasady i tryb korzystania z gminnych obiektów i urządzeń użyteczności publicznej regulować tej kwestii.

Zgodnie zaś z art. 7 Konstytucji Rzeczypospolitej Polskiej z dnia 2 kwietnia 1997 roku (Dz. U. z 1997 roku Nr 78, poz. 483) **organy władzy publicznej działają w granicach i na podstawie prawa**. Oznacza to, iż każda norma kompetencyjna musi być tak realizowana, aby nie naruszała innych przepisów ustawy. Zakres upoważnienia musi być zawsze ustalany przez pryzmat zasad demokratycznego państwa prawnego, działania w granicach i na podstawie prawa oraz innych przepisów regulujących daną dziedzinę.

Realizując kompetencję organ stanowiący musi ściśle uwzględniać wytyczne zawarte w upoważnieniu. Odstąpienie od tej zasady narusza związek formalny i materialny pomiędzy aktem wykonawczym, a ustawą, co z reguły stanowi istotne naruszenie prawa. Zarówno w doktrynie, jak również w orzecnictwie ugruntował się pogląd dotyczący wykładni norm o charakterze kompetencyjnym. Naczelną zasadą prawa administracyjnego jest zakaz domniemania kompetencji. Ponadto należy podkreślić, iż normy kompetencyjne powinny być interpretowane w sposób ścisły, literalny. Jednocześnie zakazuje się dokonywania wykładni **rozszerzającej** przepisów kompetencyjnych oraz wyprowadzania kompetencji w drodze **analogii**. Na szczególną uwagę zasługuje tu wyrok Trybunału Konstytucyjnego z 28 czerwca 2000 r. (K25/99, OTK 2000/5/141): *„Stosując przy interpretacji art. 87 ust.1 i art. 92 ust. 1 konstytucji, odnoszących się do źródeł prawa, takie zasady przyjęte w polskim systemie prawnym jak: zakaz domniemania kompetencji prawodawczych, zakaz wykładni rozszerzającej kompetencje prawodawcze oraz zasadę głoszącą, że wyznaczenie jakiemuś organowi określonych zadań nie jest równoznaczne z udzieleniem mu kompetencji do ustanawiania aktów normatywnych służących realizowaniu tych zadań (...).”*

Jeżeli organ stanowiący wychodzi poza wytyczne zawarte w upoważnieniu bądź działa bez upoważnienia, mamy do czynienia z przekroczeniem kompetencji, co musi skutkować zastosowaniem środków nadzorczych. Rada Gminy w § 9 wprowadziła zapisy, które nie mieszczą się w upoważnieniu z art. 40 ust. 2 pkt 4 ustawy o samorządzie gminnym.

Biorąc powyższe pod uwagę orzeczono, jak w sentencji.

Od niniejszego rozstrzygnięcia przysługuje skarga do Wojewódzkiego Sądu Administracyjnego we Wrocławiu złożona za pośrednictwem organu nadzoru – Wojewody Dolnośląskiego w terminie 30 dni od jego doręczenia.

Zgodnie z art. 92 ustawy o samorządzie gminnym stwierdzenie przez organ nadzoru nieważności uchwały organu gminy wstrzymuje jej wykonanie z mocy prawa w zakresie objętym stwierdzeniem nieważności, z dniem doręczenia rozstrzygnięcia nadzorczego.

Wojewoda Dolnośląski:  
Rafał Jurkowlaniec

### 3865

#### SPRAWOZDANIE ZARZĄDU ZWIĄZKU KOMUNALNEGO „WODOCIĄG LISOWICE” Z WYKONANIA BUDŻETU ZWIĄZKU KOMUNALNEGO „WODOCIĄG LISOWICE” ZA 2008 r.

Budżet Związku Komunalnego „Wodociąg Lisowice” na rok 2008 uchwalony został na posiedzeniu Zgromadzenia w dniu 21.01.2008r. Uchwałą Nr 1/2008, w trakcie roku dokonano zwiększenia planu wydatków Uchwałą Zgromadzenia 24.IV.2008 Nr 3/2008 o kwotę 4.648,00 zł.

Dochody	-	751.147,00 zł
Wydatki	-	755.795,00 zł
1. wydatki bieżące	-	755.795,00 zł
W tym:		
- wynagrodzenia osobowe		93.175,54 zł
- pochodne		26.973,15 zł
- umowy zlecenia		70.986,89 zł
2. wydatki majątkowe		-----

#### REALIZACJA DOCHODÓW

Dochody Związku Komunalnego „Wodociąg Lisowice” na rok 2008 zaplanowano w kwocie 751.147 zł. Na dzień 31 grudnia 2008 roku dochody zostały zrealizowane w kwocie **734.513,50 zł**, na które złożyły się :

- wpływy od ludności za sprzedaną wodę	-	701.716,05 zł
- wpływy z tytułu abonamentu za wodomierze	-	32.072,25 zł
- odsetki od nieterminowych wpłat za wodę	-	118,22 zł
- koszty upomnień	-	606,98 zł
<b>Łącznie</b>	-	<b>734.513,50 zł</b>

Dochód Związku Komunalnego „Wodociąg Lisowice” za rok 2008 pochodzi głównie ze sprzedaży wody. W 2008 roku zaplanowano sprzedaż wody w ilości 288.000 m<sup>3</sup>, sprzedano ogółem 268.786,80 m<sup>3</sup> wody w tym dla gospodarstw domowych 234.000,80 m<sup>3</sup> na kwotę 602.576,05 zł oraz odbiorcom pozostałym 34.786 m<sup>3</sup> na kwotę 99.140,00 zł.

Ponadto dochody budżetu Związku Komunalnego stanowiły :

wpływy z tytułu opłaty abonamentowej	32.072,25 zł,
koszty upomnienia	606,98 zł
oraz odsetki od nieterminowych wpłat w kwocie	118,22 zł.

W stosunku do planu dochody zostały zrealizowane w 97,8%

W sprawozdaniu Rb-27S wystąpiły naliczone odsetki od odbiorców wody w kwocie 118,22 zł , jak również koszty upomnień z tytułu nieterminowych wpłat za dostarczoną wodę w kwocie 606,98 zł. W sprawozdaniu Rb-27S wykazano kwotę 97.507,74 zł na którą składają się należności od odbiorców wody wynikające z bieżących odczytów wodomierzy dokonanych na koniec grudnia 2008 roku. Zaległości z tytułu dostawy wody ściągane są poprzez wystawianie upomnień, dokonywanie fizycznych odcięć od dostawy wody oraz kierowanie spraw na drogę postępowania sądowego. W minionym roku przeprowadzono 10 postępowania sądowych i 6 postępowania komorniczych.

## REALIZACJA WYDATKÓW

Na finansowanie działalności Związku Komunalnego przewidziano w budżecie wydatki w kwocie 751.147 zł, plan ten Zgromadzenie w dniu 24 kwietnia 2008 roku zwiększyło o kwotę 4.648,00 zł. **Zatem plan wydatków na rok 2008 rok wynosi 755.795,00 zł.**

Wydatki zostały zrealizowane w wysokości 717.371,00 zł, co stanowi 94,92% planu finansowego.

W okresie sprawozdawczym środki te zostały wydane jak niżej :

1. wynagrodzenia osobowe pracowników zajmujących się obsługą wodociągu;
2. różne wydatki na rzecz osób fizycznych;
3. wydatki na energię elektryczną;
4. wydatki takie jak : opłaty za usługi pocztowe, telefoniczne, koszty wywozu popłuczyn, wynajem transportu i inne;
5. koszty opłat takich jak : PAR, SANEPID, administracji biurowej, zaplecza technicznego, delegacji;
6. wykonywane usługi materialne i niematerialne;
7. opłaty za gospodarcze korzystanie ze środowiska.

Realizacja budżetu Związku Komunalnego „Wodociąg Lisowice” za roku 2008 w rozbiciu na paragrafy oraz w porównaniu do planu przedstawia poniższa tabela.

		Plan po zmianach 2008r	WYKONANIE 2008r	WYKONANIE %
Zakup energii	§ 4260	154.648,00	145.657,08	94,19
Zakup usług pozostałych	§ 4300	347.679,00	323.697,85	93,10
Zwrot koszt. używ. poj.	§ 4410	4.200,00	2.592,78	61,73
Różne opłaty i składki	§ 4430	26.167,68	26.167,68	100,00
Podat. od towarów i usług	§ 4530	0	0	0
Wynagrodz. osob. pracow.	§ 4010	93.264,00	93.175,54	99,91
Skł. na ubez. społecz.	§ 4110	24.738,00	22.879,04	92,49
Skł. na fundusz pracy	§ 4120	4.601,00	4.094,11	88,98
Dodatk. wynag. roczne	§ 4040	4.400,00	4.382,49	99,60
Wynagrodz. bezosobowe	§ 4170	71.128,00	70.986,89	99,80
Wydat. na rzecz os. fizycz.	§ 3030	8.500,00	8.200,00	96,47
Zakup mater. i wyposaż.	§ 4210	14.069,32	13.438,23	95,51
ZFSS	§ 4440	2.400,00	2.099,31	87,47
RAZEM		755.795,00	717.371,00	94,92

W sprawozdaniu Rb-28S wykazano kwotę 23.870,15 zł, są to zobowiązania wymagalne dla Przedsiębiorstwa Komunalnego „HEMIZ-BIS” sp. z o.o., kwota 817,65 zł dla Przedsiębiorstwa Handlowego „ANETA” Prochowice, opłata za korzystanie ze środowiska 13.424,48 zł oraz LPGK Legnica w kwocie 91,81 zł. Kwoty te zostały uregulowane w terminach ich płatności, są to zobowiązania niewymagalne.

Zobowiązania wobec Przedsiębiorstwa Komunalnego „HEMIZ-BIS” Sp z o.o. zostaną uregulowane z bieżących wpłat za sprzedaną wodę .

W sprawozdanie Rb 28S wykazano kwotę 7.064,66 zł, na którą składają się zobowiązania wobec Zakładu Ubezpieczeń Społecznych za miesiąc grudzień 2008 roku, zobowiązanie zostało uregulowane zgodnie z terminem płatności, są to zobowiązania niewymagalne.

W sprawozdaniu Rb –NDS o nadwyżce/ deficycie wystąpiła nadwyżka dzięki zrealizowaniu wyższych dochodów w wysokości 17.142,50 zł.

PRZEWODNICZĄCY ZARZĄDU  
ZWIĄZKU KOMUNALNEGO  
„WODOCIĄG LISOWICE”

*ROBERT CHRUŚCIEL*

---

Egzemplarze bieżące i z lat ubiegłych oraz załączniki można nabywać:

1) w punktach sprzedaży:

- Dolnośląskiego Urzędu Wojewódzkiego we Wrocławiu, 50-951 Wrocław, pl. Powstańców Warszawy 1, tel. 0-71/340-64-74,
- Dolnośląskiego Urzędu Wojewódzkiego we Wrocławiu Delegatura w Jeleniej Górze, 58-506 Jelenia Góra, ul. Wiejska 29, tel. 0-75/764-72-99,
- Dolnośląskiego Urzędu Wojewódzkiego we Wrocławiu Delegatura w Legnicy, 59-220 Legnica, ul. F. Skarbka 3, tel. 0-76/856-08-00 w. 401,
- Dolnośląskiego Urzędu Wojewódzkiego we Wrocławiu Delegatura w Wałbrzychu, 58-300 Wałbrzych, ul. Stowackiego 23a–24, tel. 0-74/849-40-70,

2) w przypadku prenumeraty, na podstawie nadesłanego zamówienia w Dolnośląskim Urzędzie Wojewódzkim we Wrocławiu – Zakładzie Obsługi Urzędu, 50-951 Wrocław, pl. Powstańców Warszawy 1, tel. 0-71/340-62-02.

Zbiory Dziennika Urzędowego wraz ze skorowidzami wyłożone są do powszechnego wglądu w Bibliotece Urzędowej Dolnośląskiego Urzędu Wojewódzkiego we Wrocławiu, pl. Powstańców Warszawy 1, 50-951 Wrocław, tel. 0-71/340-62-54. Treść wydawanych dzienników dostępna jest w Internecie na stronie: <http://www.duw.pl>

---

**Wydawca:** Wojewoda Dolnośląski

**Redakcja:** Wydział Nadzoru i Kontroli Dolnośląskiego Urzędu Wojewódzkiego,  
Redakcja Dziennika Urzędowego Województwa Dolnośląskiego, 50-951 Wrocław, pl. Powstańców Warszawy 1,  
tel. 0-71/340-66-21, e-mail [a.augustynowicz@duw.pl](mailto:a.augustynowicz@duw.pl)

**Skład, druk i rozpowszechnianie:** Dolnośląski Urząd Wojewódzki we Wrocławiu – Zakład Obsługi Urzędu, 50-951 Wrocław, pl. Powstańców Warszawy 1

**Dystrybucja:** tel. 0-71/340-62-02, e-mail [a.kun@duw.pl](mailto:a.kun@duw.pl)

---

Tłoczono z polecenia Wojewody Dolnośląskiego  
w Dolnośląskim Urzędzie Wojewódzkim we Wrocławiu – Zakładzie Obsługi Urzędu  
50-951 Wrocław, pl. Powstańców Warszawy 1