



DZIENNIK URZĘDOWY WOJEWÓDZTWA DOLNOŚLĄSKIEGO

Wrocław, dnia 30 października 2009 r.

Nr 186

TREŚĆ:

Poz.:

UCHWAŁY RAD MIEJSKICH

- 3293** – Rada Miejska Gminy Mirsk nr XLI/239/09 z dnia 25 września 2009 r. w sprawie uchwalenia zmiany miejscowego planu zagospodarowania przestrzennego miasta Mirsk w granicach administracyjnych dla działki o nr 566 (przed podziałem) obręb II Mirsk 22000
- 3294** – Rada Miejska Gminy Mirsk nr XLI/240/09 z dnia 25 września 2009 r. w sprawie uchwalenia zmiany miejscowego planu zagospodarowania przestrzennego miasta Mirsk w granicach administracyjnych dla części działki o nr 446/2 obręb III Mirsk 22005
- 3295** – Rada Miejska Gminy Mirsk nr XLI/241/09 z dnia 25 września 2009 r. w sprawie uchwalenia miejscowego planu zagospodarowania przestrzennego dla części obrębu Mroczkowice, gmina Mirsk 22012
- 3296** – Rady Miejskiej w Pieńsku nr XXXV/202/09 z dnia 28 sierpnia 2009 r. w sprawie uchwalenia miejscowego planu zagospodarowania przestrzennego dla działki nr 110 obręb Dłużyna Górna w gminie Pieńsk 22017
- 3297** – Rady Miejskiej w Stroniu Śląskim nr XLI/247/09 z dnia 31 sierpnia 2009 r. w sprawie uchwalenia miejscowego planu zagospodarowania przestrzennego terenu położonego we wsi Stara Morawa dz. nr 132/1 i 132/2 gmina Stronie Śląskie 22023
- 3298** – Rady Miejskiej w Świebodzicach nr LI/281/09 z dnia 29 września 2009 r. w sprawie programu oddłużeniowego lokatorów z tytułu należności czynszowych, odszkodowań za bezumowne korzystanie z lokalu, odsetek oraz kosztów dochodzenia roszczeń i egzekucji za lokale mieszkalne stanowiące własność gminy 22029

UCHWAŁA RADY GMINY

- 3299** – Rady Gminy Mysłakowice nr 251/XXXIV/09 z dnia 18 września 2009 r. w sprawie ustalenia górnej stawki opłaty za usługi odbierania odpadów komunalnych na terenie gminy Mysłakowice 22035

SPRAWOZDANIE

- 3300** – Burmistrza Miasta Karpacz z realizacji budżetu Gminy Karpacz za 2008 rok 22036

3293

UCHWAŁA RADY MIEJSKIEJ GMINY MIRSK NR XLI/239/09

z dnia 25 września 2009 r.

w sprawie uchwalenia zmiany miejscowego planu zagospodarowania przestrzennego miasta Mirsk w granicach administracyjnych dla działki o nr 566 (przed podziałem) obręb II Mirsk

Na podstawie art. 18 ust. 2 pkt 5 ustawy z dnia 8 marca 1990 r. o samorządzie gminnym (tekst jednolity: Dz. U. z 2001 r. Nr 142, poz. 1591, z późn. zmianami) oraz art. 20 ust. 1 ustawy z dnia 27 marca 2003 r. o planowaniu i zagospodarowaniu przestrzennym (Dz. U. Nr 80 z 2003 r. poz. 717, z późn. zmianami) oraz uchwały nr XXVIII/150/08 Rady Miejskiej Gminy Mirsk z dnia 26 września 2008 r. o przystąpieniu do sporządzenia zmiany miejscowego planu zagospodarowania przestrzennego miasta Mirsk w granicach administracyjnych dla działki o nr 566 obręb II Mirsk, a także po stwierdzeniu zgodności z ustaleniami studium uwarunkowań i kierunków zagospodarowania przestrzennego miasta i gminy Mirsk, uchwalonego uchwałą nr XL/284/06 Rady Miejskiej Gminy Mirsk z dnia 24 lutego 2006 r., uchwała się, co następuje:

R o z d z i a ł 1

Przedmiot i zakres ustaleń planu

§ 1

1. Uchwała się zmianę miejscowego planu zagospodarowania przestrzennego miasta Mirsk w granicach administracyjnych dla działki o nr 566 obręb II Mirsk, zwaną dalej „planem”, w granicach określonych na rysunku planu w skali 1 : 500, stanowiącym załącznik graficzny do niniejszej uchwały.
2. Załącznikami do uchwały są:
 - 1) rysunek planu w skali 1 : 500 – załącznik nr 1,
 - 2) rozstrzygnięcie o sposobie rozpatrzenia wniesionych uwag do projektu planu – załącznik nr 2,
 - 3) rozstrzygnięcie o sposobie realizacji zapisanych w planie inwestycji z zakresu infrastruktury technicznej, które należą do zadań własnych gminy, oraz źródeł ich finansowania – załącznik nr 3.
3. Zmienia się miejscowy plan zagospodarowania przestrzennego miasta Mirsk w granicach administracyjnych, uchwalony uchwałą nr XL/285/06 Rady Miejskiej Gminy Mirsk z dnia 24 lutego 2006 r. (Dz. Urz. Woj. Dolnośląskiego Nr 82, poz. 1318, z 18.04.2006 r.) w następującym zakresie:
 - 1) przeznaczenie terenu przedstawionego na załączniku graficznym nr 1.1 ulega zmianie z funkcji sportu i rekreacji oraz zabudowy usługowej na tereny usług.
4. Załącznik nr 1 stanowi integralną część niniejszej uchwały.
5. Plan określa:
 - 1) przeznaczenie terenów oraz linie rozgraniczające tereny o różnym przeznaczeniu lub różnych zasadach zagospodarowania;
 - 2) zasady ochrony i kształtowania ładu przestrzennego;
 - 3) zasady ochrony środowiska, przyrody i krajobrazu kulturowego;
 - 4) zasady ochrony dziedzictwa kulturowego i zabytków oraz dóbr kultury współczesnej;
 - 5) wymagania wynikające z potrzeb kształtowania przestrzeni publicznych;
 - 6) parametry i wskaźniki kształtowania zabudowy oraz zagospodarowania terenu, w tym linie zabudowy, gabaryty obiektów i wskaźniki intensywności zabudowy;
 - 7) granice i sposoby zagospodarowania terenów lub obiektów podlegających ochronie, ustalonych na podstawie odrębnych przepisów, w tym terenów górniczych, a także narażonych na niebezpieczeństwo powodzi oraz zagrożonych osuwaniem się mas ziemnych;
 - 8) szczegółowe zasady i warunki scalania i podziału nieruchomości objętych planem miejscowym;
 - 9) szczególne warunki zagospodarowania terenów oraz ograniczenia w ich użytkowaniu, w tym zakaz zabudowy;
 - 10) zasady modernizacji, rozbudowy i budowy systemów komunikacji i infrastruktury technicznej;
 - 11) sposób i termin tymczasowego zagospodarowania, urządzania i użytkowania terenów;
 - 12) stawki procentowe, na podstawie których ustala się opłatę, o której mowa w art. 36 ust. 4 ustawy o planowaniu i zagospodarowaniu przestrzennym z dnia 27 marca 2003 r.

§ 2

Ilekróć w planie używa się określeń takich jak:

- 1) „dach symetryczny” – należy przez to rozumieć dach o jednakowym kącie nachylenia oraz symetrii układu połaci;

- 2) „funkcja terenu” – należy przez to rozumieć sposób użytkowania terenu;
- 3) „funkcja podstawowa terenu” – należy przez to rozumieć podstawowy sposób użytkowania terenu;
- 4) „funkcja uzupełniająca” – należy przez to rozumieć funkcję towarzyszącą funkcji podstawowej, która nie zmienia generalnego charakteru zagospodarowania terenu;
- 5) „gabaryt obiektu” – należy przez to rozumieć zasadnicze wymiary obiektu budowlanego, określające jego wysokość i wymiary ścian zewnętrznych;
- 6) „linia rozgraniczająca” – należy przez to rozumieć obowiązującą linią rozgraniczającą tereny o różnym przeznaczeniu i różnych zasadach zagospodarowania, której przebieg określony na rysunku planu ma charakter wiążący;
- 7) „nieprzekraczalna linia zabudowy” – należy przez to rozumieć linię, której nie może przekroczyć żadna z części budowanego obiektu;
- 8) „przeznaczenie terenu” – należy przez to rozumieć określoną dla danego terenu jego funkcję podstawową;
- 9) „teren” – należy przez to rozumieć wydzielony liniami rozgraniczającymi obszar o określonej w planie funkcji podstawowej, oznaczony odpowiednim symbolem użytkowania;
- 10) „tymczasowe zagospodarowanie” – należy przez to rozumieć dotychczasowy sposób korzystania z terenu do momentu docelowego zainwestowania zgodnego z funkcją terenu określoną zapisami planu;
- 11) „uciążliwości” – należy przez to rozumieć zjawiska o negatywnym wpływie na warunki życia mieszkańców, stan środowiska przyrodniczego, w tym m.in.: zanieczyszczenia powietrza wód i gleby, hałas, wibracje, promieniowanie niejonizujące i in.;
- 12) „wskaźnik zabudowy” – należy przez to rozumieć wskaźnik wyrażający stosunek powierzchni zabudowy budynku do powierzchni odpowiadających im działek lub terenów;
- 13) „wymagany układ kalenicy” – należy przez to rozumieć ustalony przebieg najdłuższego odcinka kalenicy dachu dwuspadowego od strony linii zabudowy, ulicy lub ciągu pieszego;
- 14) „tereny usług” – należy przez to rozumieć następujące przeznaczenie terenu pod:
 - hotelarstwo, tj. budynki takie jak hotele, motele, pensjonaty, gospody, schroniska turystyczne, a także obiekty o tożsamej lub podobnej funkcji;
 - gastronomię, tj. restauracje, kawiarnie;
 - kulturę, tj. teatry, opery, filharmonie, sale koncertowe i widowiskowe, kina, a także obiekty o tożsamej lub podobnej funkcji;
 - rozrywkę, tj. kluby, sale taneczne, kasyna i salony gier, a także obiekty o tożsamej lub podobnej funkcji;
 - sport i rekreację, tj. boiska sportowe, korty tenisowe, siłownie, baseny i pływalnie, a także obiekty o tożsamej lub podobnej funkcji.

R o z d z i a ł 2

Przeznaczenie terenów oraz linie rozgraniczające tereny o różnym przeznaczeniu lub różnych zasadach zagospodarowania

§ 3

1. Wyznacza się tereny o następującym przeznaczeniu podstawowym: U – tereny usług.
2. Oznaczenia na rysunku planu dróg: głównej KD-G i dojazdowej KD-D, położonych poza obszarem opracowania planu, nie są ustaleniami obowiązującymi i stanowią jedynie informację.
3. Tereny o różnych funkcjach i różnych zasadach zagospodarowania wydzielają na rysunku planu linie rozgraniczające obowiązujące.

R o z d z i a ł 3

Zasady ochrony i kształtowania ładu przestrzennego

§ 4

1. Dla terenów oznaczonych symbolem U ustala się następujące przeznaczenie:
 - 1) podstawowe: zabudowa usługowa-hotelarstwo;
 - 2) dopuszczalne:
 - zabudowa usługowa – gastronomia, kultura, rozrywka oraz sport i rekreacja;
 - zieleń urządzone wraz z obiektami małej architektury;
 - parkingi i place;
 - obiekty i sieci infrastruktury technicznej.
2. Zabudowa usługowa (gastronomia) wyłącznie jako funkcja wbudowana.
3. Ustala się realizację zespołu zabudowy bez możliwości rozpraszania na terenie działki.
4. Istniejące obiekty do wyburzenia.

R o z d z i a ł 4

Zasady ochrony środowiska, przyrody i krajobrazu kulturowego

§ 5

Dla terenów objętych miejscowym planem ustala się:

- 1) minimalny udział powierzchni biologicznie czynnej – 20% powierzchni działki budowlanej;
- 2) preferowanie wprowadzania jako paliw gazu i oleju opałowego oraz innych ekologicznych nośników energii i paliw, dla wyeliminowania tzw. „niskiej” emisji zanieczyszczeń powietrza;
- 3) odpady komunalne gromadzone w zamykanych kubłach, wywożone na wysypisko odpadów komunalnych, zgodnie z zawartą umową;
- 4) prowadzona działalność usługowa nie może powodować uciążliwości dla środowiska i zdrowia ludności, a jej ewentualne oddziaływanie nie może wykraczać poza granicę działki, do której inwestor posiada tytuł prawny;
- 5) ustala się obowiązek dotrzymania dopuszczalnego poziomu hałasu określonego przepisami odrębnymi;
- 6) zachowanie istniejącej zieleni wysokiej, o ile nie koliduje to z planowanym wprowadzeniem nowej zabudowy; w przypadku konieczności wy-

ciniki pojedynczych drzew należy uzyskać decyzję zezwalającą na taką wycinkę; w obszarach zieleni dopuszcza się lokowanie innych funkcji pod warunkiem nieprzekroczenia 20% ich powierzchni ogólnej włącznie z dojazdami i parkingami; należy wprowadzać zieleni średniowysoką oraz wysoką o maksymalnej intensywności oraz doborze gatunkowym gwarantującym długotrwałe utrzymanie zieleni.

Rozdział 5

Zasady ochrony dziedzictwa kulturowego i zabytków oraz dóbr kultury współczesnej

§ 6

W przypadku odkrycia stanowisk archeologicznych o fakcie należy zawiadomić Wojewódzki Urząd Ochrony Zabytków we Wrocławiu – Delegaturę w Jeleniej Górze.

Rozdział 6

Wymagania wynikające z potrzeb kształtowania przestrzeni publicznych

§ 7

Nie wprowadza się ustaleń ze względu na brak występowania przedmiotu tych ustaleń.

Rozdział 7

Parametry i wskaźniki kształtowania zabudowy oraz zagospodarowania terenu, w tym linie zabudowy, gabaryty obiektów i wskaźniki intensywności zabudowy

§ 8

1. Ustala się następujące wskaźniki i parametry dla zabudowy usługowej oznaczonej w planie symbolem U:
 - 1) wskaźnik zabudowy dla wydzielonej działki: od 0,15 do 0,60;
 - 2) wysokość kalenicy: od 8,0 do 15,0 m;
 - 3) dachy o nachyleniu połaci w zakresie od 30° do 45°; dopuszcza się dachy mansardowe i łukowe.
2. Ustala się lokalizację zabudowy usługowej w zespole zwartej zabudowy bez możliwości rozpraszania na terenie działki.

Rozdział 8

Granice i sposoby zagospodarowania terenów lub obiektów podlegających ochronie, ustalonych na podstawie odrębnych przepisów, w tym terenów górniczych, a także narażonych na niebezpieczeństwo powodzi oraz zagrożonych osuwaniem się mas ziemnych

§ 9

1. Nie wprowadza się ustaleń innych niż podano w § 6.
2. W obszarze objętym zmianą planu nie występują obiekty podlegające ochronie, ustalone na podstawie odrębnych przepisów, w tym tereny górnicze, a także narażone na niebezpieczeństwo powodzi oraz zagrożone osuwaniem się mas ziemnych.

Rozdział 9

Szczegółowe zasady i warunki scalania i podziału nieruchomości objętych planem miejscowym

§ 10

Ustala się zakaz podziału nieruchomości za wyjątkiem podziałów pod obiekty i urządzenia infrastruktury technicznej. Dla obiektów infrastruktury technicznej nie ustala się minimalnej powierzchni działki.

Rozdział 10

Szczegółne warunki zagospodarowania terenów oraz ograniczenia w ich użytkowaniu, w tym zakaz zabudowy

§ 11

- Dla terenów objętych ustaleniami planu ustala się:
- 1) zakaz wznoszenia pełnych i ażurowych ogrodzeń posesji z prefabrykowanych elementów betonowych;
 - 2) zakaz lokalizacji wiat i zadaszeń oraz garaży.

Rozdział 11

Zasady modernizacji, rozbudowy i budowy systemów komunikacji i infrastruktury technicznej

§ 12

Obsługa terenów poprzez istniejące wjazdy: jeden wjazd z drogi KD-L (gminnej) oraz w uzasadnionym przypadku, za zgodą zarządcy drogi, jeden z drogi KD-G (wojewódzkiej nr 361), na warunkach określonych przez administratora drogi. W przypadku przebudowy zjazdu warunki techniczne należy uzgodnić z zarządcą drogi.

Dopuszcza się poszerzenie linii rozgraniczających dróg na tereny przyległe (poza obecnym stanem władania) w przypadku modernizacji lub przebudowy drogi do uzyskania co najmniej 25 m. Dopuszcza się lokalizację sieci infrastruktury technicznej w liniach rozgraniczających tylko za zgodą zarządzającego drogą.

Minimalna odległość linii zabudowy w odległości 7,0 m od granicy działki z drogą KD-L oraz w odległości 8,0 m od granicy działki z drogą KD-G (10,0 m od krawędzi jezdnii).

Dla zabudowy usługowej w granicach działek budowlanych należy przewidzieć zgodnie z przepisami odpowiednią ilość miejsc parkingowych w oparciu o następujące wskaźniki:

- a) hotele – 1 m.p./5 łózek,
- b) restauracje – 1 m.p./10 miejsc konsumpcyjnych,
- c) obiekty sportowo-rekreacyjne – 1 m.p./10 użytkowników,

Ustala się zakaz lokalizacji wież telefonii komórkowej.

§ 13

1. Zaopatrzenie w wodę z wodociągu miejskiego, według warunków przyłączenia do sieci wodociągowej wydanymi przez administratora sieci.
2. Odprowadzanie ścieków – do kanalizacji miejskiej, zgodnie z warunkami wydanymi przez administratora sieci.

3. Odprowadzanie wód opadowych do kanalizacji deszczowej. Dopuszcza się odprowadzenie wód deszczowych na teren własny nieutwardzony.
4. Zaopatrzenie w ciepło z indywidualnych źródeł ciepła z zastosowaniem urządzeń o wysokiej wydajności i małej emisji zanieczyszczeń.
5. Ustala się następujące warunki zaopatrzenia w energię elektryczną:
 - 1) zaopatrzenie w energię elektryczną – z istniejącej sieci elektroenergetycznej, zgodnie z technicznymi warunkami przyłączenia do sieci energetycznej wydanymi przez operatora sieci; w przypadku wystąpienia zwiększonego zapotrzebowania w zakresie zasilania w energię elektryczną, a zasilanie z istniejącej sieci nie będzie możliwe, dopuszcza się budowę stacji transformatorowych i sieci zasilających średniego napięcia oraz niskiego napięcia odpowiednio do zbilansowanych potrzeb i zgodnie z warunkami wydanymi przez przedsiębiorstwo energetyczne; określenie ostatecznej rozbudowy sieci i ilości stacji transformatorowych będzie możliwe po określeniu zaopatrzenia na moc; w przypadku konieczności budowy stacji transformatorowych na terenie objętym niniejszym planem przedsiębiorstwo energetyczne wskaże miejsca pod ich budowę. Jeżeli przedsiębiorstwo energetyczne nie będzie mogło pozyskać wskazanego gruntu dla potrzeb budowy stacji transformatorowych, istnieje możliwość innej lokalizacji;
 - 2) dla usytuowania urządzeń elektroenergetycznych (w tym stacji transformatorowych) nie jest wymagane zachowanie linii zabudowy;
 - 3) dopuszcza się przebudowę sieci elektroenergetycznych z kolidującym planowanym zagospodarowaniem terenu i układem komunikacyjnym. Sposób i warunki przebudowy sieci elektroenergetycznej określi operator sieci.
6. Środki łączności – przyłączy z sieci wg technicznych warunków przyłączenia, uzgodnionych przez Zakład Telekomunikacji.
7. Rozbudowa i wszelkie zmiany w układzie sieci infrastruktury technicznej (w tym przełożenie lub budowa uzupełniającego układu sieci) jest możliwa w uzgodnieniu z zarządcą sieci.

8. Gospodarowanie odpadami – odpady komunalne do zamykanych kubłów, wywożone na wysypisko odpadów komunalnych, zgodnie z zawartą umową.

Rozdział 12

Sposób i termin tymczasowego zagospodarowania, urządzania i użytkowania terenów

§ 14

Dopuszcza się utrzymanie istniejącego sposobu użytkowania lub możliwość czasowego wykorzystania terenu na inne funkcje niż wskazane w planie, pod warunkiem niepowodowania zanieczyszczeń środowiska oraz niestwarzania utrudnień w funkcjonowaniu i zagospodarowaniu terenów i obiektów sąsiadujących.

Rozdział 13

Stawki procentowe, na podstawie których ustala się opłatę, o której mowa w art. 36 ust. 4 ustawy o planowaniu i zagospodarowaniu przestrzennym z dnia 27 marca 2003 r.

§ 15

Plan ustala stawkę procentową o wysokości 30%, służącą naliczaniu opłaty, o której mowa w art. 36 ust. 4 ustawy o planowaniu i zagospodarowaniu przestrzennym z dnia 27 marca 2003 r. (Dz. U. Nr 80 z 2003 r., poz. 717, z późn. zmianami).

Rozdział 14

Przepisy końcowe

§ 16

Wykonanie uchwały powierza się Burmistrzowi Miasta i Gminy Mirsk.

§ 17

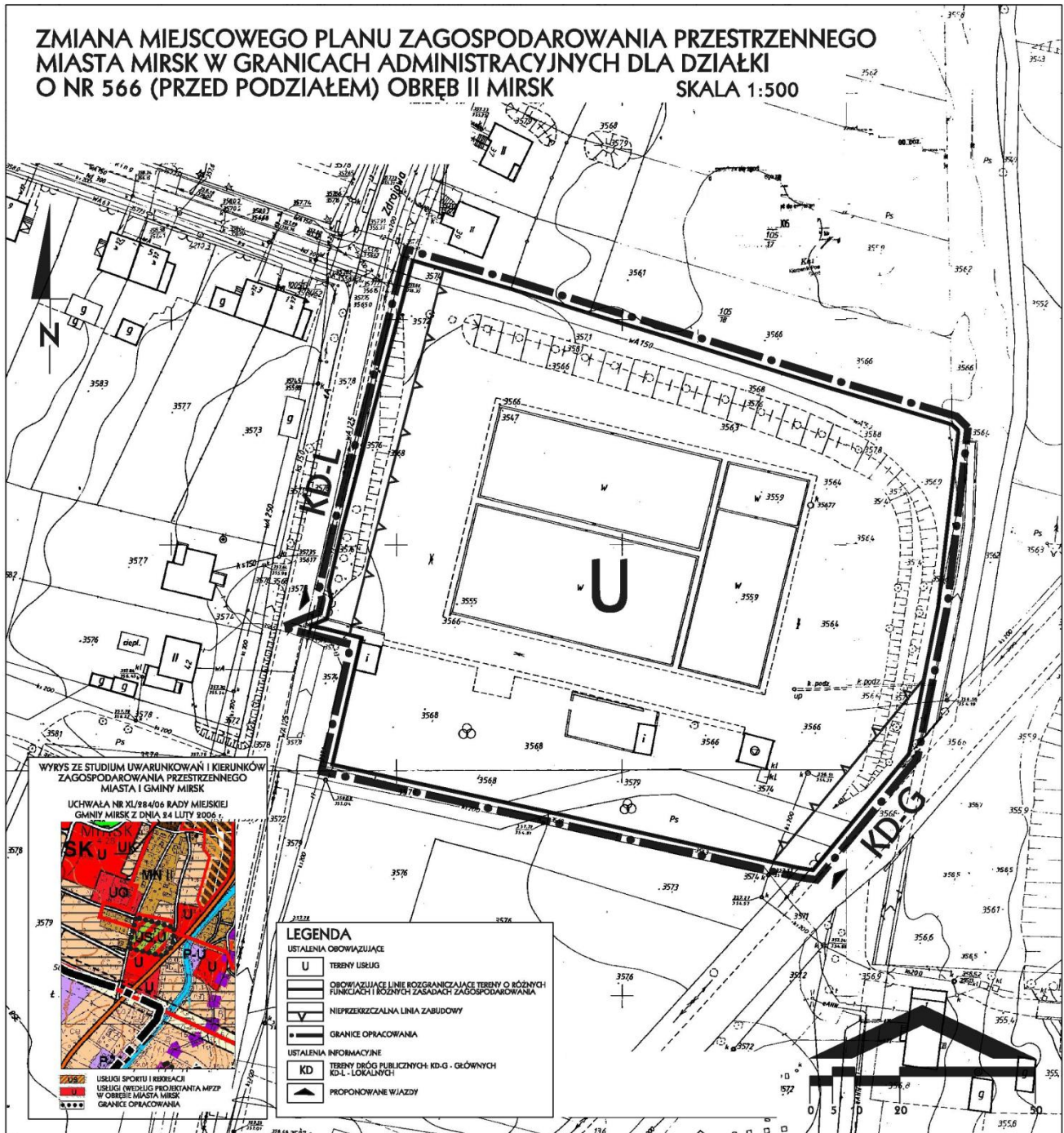
Uchwała wchodzi w życie po upływie 30 dni od dnia jej ogłoszenia w Dzienniku Urzędowym Województwa Dolnośląskiego.

PRZEWODNICZĄCA
RADY MIEJSKIEJ

DANUTA ŁAWNIKOWSKA

Załącznik nr 1 do uchwały Rady
Miejskiej Gminy Mirsk nr XLI/239/09
z dnia 25 września 2009 r.

**ZMIANA MIEJSCOWEGO PLANU ZAGOSPODAROWANIA PRZESTRZENNEGO
MIASTA MIRSK W GRANICACH ADMINISTRACYJNYCH DLA DZIAŁKI
O NR 566 (PRZED PODZIAŁEM) OBREB II MIRSK SKALA 1:500**



**Załącznik nr 2 do uchwały Rady
Miejskiej Gminy Mirsk nr XLI/239/09
z dnia 25 września 2009 r.**

**Rozstrzygnięcie o sposobie rozpatrzenia wniesionych uwag do projektu miejscowego planu
zagospodarowania przestrzennego**

Na podstawie art. 20 ust. 1 ustawy z dnia 27 marca 2003 r. o planowaniu i zagospodarowaniu przestrzennym (Dz. U. Nr 80 z 2003 r., poz. 717, z późn. zmianami) Rada Miejska Gminy Mirsk rozstrzyga, co następuje:

W związku z brakiem zgłoszonych uwag do projektu miejscowego planu zagospodarowania przestrzennego, wyłożonego do publicznego wglądu wraz z prognozą skutków ustaleń planu na środowisko, nie rozstrzyga o sposobie ich rozpatrzenia.

**Załącznik nr 3 do uchwały Rady
Miejskiej Gminy Mirsk nr XLI/239/09
z dnia 25 września 2009 r.**

**Rozstrzygnięcie o sposobie realizacji zapisanych w planie inwestycji z zakresu infrastruktury technicznej,
które należą do zadań własnych gminy, oraz o zasadach ich finansowania zgodnie z przepisami
o finansach publicznych**

Na podstawie art. 20 ust. 1 ustawy z dnia 27 marca 2003 r. o planowaniu i zagospodarowaniu przestrzennym (Dz. U. Nr 80 z 2003 r., poz. 717, z późn. zmianami) Rada Miejska Gminy Mirsk nie rozstrzyga o sposobie finansowania zapisanych w planie inwestycji z zakresu infrastruktury technicznej należących do zadań własnych gminy, a także finansowania wykupu gruntów przeznaczonych do realizacji zadań celu publicznego ze względu na brak przedmiotu ustaleń.

3294

**UCHWAŁA RADY MIEJSKIEJ GMINY MIRSK
NR XLI/240/09**

z dnia 25 września 2009 r.

**w sprawie uchwalenia zmiany miejscowego planu zagospodarowania
przestrzennego Miasta Mirsk w granicach administracyjnych dla części
działki o nr 446/2 obręb III Mirsk**

Na podstawie art. 18 ust. 2 pkt 5 ustawy z dnia 8 marca 1990 r. o samorządzie gminnym (tekst jednolity Dz. U. z 2001 r. Nr 142, poz. 1591, z późn. zmianami) oraz art. 20 ust. 1 ustawy z dnia 27 marca 2003 r. o planowaniu i zagospodarowaniu przestrzennym (Dz. U. Nr 80 z 2003 r., poz. 717, z późn. zmianami) oraz uchwały nr XXIX/159/08 Rady Miejskiej Gminy Mirsk z dnia 29 października 2008 r., zmienionej uchwałą nr XL/230/09 Rady Miejskiej Gminy Mirsk z dnia 28 sierpnia 2009 r. o przystąpieniu do sporządzenia zmiany miejscowego planu zagospodarowania przestrzennego miasta Mirsk w granicach administracyjnych dla części działki o nr 446/2 obręb III Mirsk, a także po stwierdzeniu zgodności z ustaleniami studium uwarunkowań i kierunków zagospodarowania przestrzennego Miasta i Gminy Mirsk, uchwalonego uchwałą nr XL/284/06 Rady Miejskiej Gminy Mirsk z dnia 24 lutego 2006 r. uchwała się, co następuje:

R o z d z i a ł 1

Przedmiot i zakres ustaleń planu

§ 1

1. Uchwala się zmianę miejscowego planu zagospodarowania przestrzennego miasta Mirsk w granicach administracyjnych dla części działki o nr 446/2 obręb III Mirsk, zwaną dalej „planem”, w granicach określonych na rysunku planu w skali 1 : 500, stanowiącym załącznik graficzny do niniejszej uchwały.
2. Załącznikami do uchwały są:
 - 1) rysunek planu w skali 1 : 500 – załącznik nr 1,
 - 2) rozstrzygnięcie o sposobie rozpatrzenia wniesionych uwag do projektu planu – załącznik nr 2,
 - 3) rozstrzygnięcie o sposobie realizacji zapisanych w planie inwestycji z zakresu infrastruktury technicznej, które należą do zadań własnych gminy, oraz źródeł ich finansowania – załącznik nr 3.
3. Zmienia się miejscowy plan zagospodarowania przestrzennego miasta Mirsk w granicach administracyjnych, uchwalony uchwałą nr XL/285/06 Rady Miejskiej Gminy Mirsk z dnia 24 lutego 2006 r. (Dz. Urz. Woj. Dolnośląskiego Nr 82, poz. 1318, z 18.04.2006 r.) w następującym zakresie:
 - 1) przeznaczenie terenu przedstawionego na załączniku graficznym nr 1.1 ulega zmianie z funkcji zabudowy mieszkaniowej jednorodzinnej na zabudowę usługową,
 - 2) przeznaczenie terenu przedstawionego na załączniku graficznym nr 2 ulega zmianie z funkcji rolniczej na zabudowę mieszkaniową jednorodziną.
4. Załącznik nr 1 stanowi integralną część niniejszej uchwały.
5. Plan określa:
 - 1) przeznaczenie terenów oraz linie rozgraniczające tereny o różnym przeznaczeniu lub różnych zasadach zagospodarowania;
 - 2) zasady ochrony i kształtowania ładu przestrzennego;
 - 3) zasady ochrony środowiska, przyrody i krajobrazu kulturowego;
 - 4) zasady ochrony dziedzictwa kulturowego i zabytków oraz dóbr kultury współczesnej;
 - 5) wymagania wynikające z potrzeb kształtowania przestrzeni publicznych;
 - 6) parametry i wskaźniki kształtowania zabudowy oraz zagospodarowania terenu, w tym linie zabudowy, gabaryty obiektów i wskaźniki intensywności zabudowy;
 - 7) granice i sposoby zagospodarowania terenów lub obiektów podlegających ochronie, ustalonych na podstawie odrębnych przepisów, w tym terenów górniczych, a także narażonych na niebezpieczeństwo powodzi oraz zagrożonych osuwaniem się mas ziemnych;
 - 8) szczególne zasady i warunki scalania i podziału nieruchomości objętych planem miejscowym;

- 9) szczególne warunki zagospodarowania terenów oraz ograniczenia w ich użytkowaniu, w tym zakaz zabudowy;
- 10) zasady modernizacji, rozbudowy i budowy systemów komunikacji i infrastruktury technicznej;
- 11) sposób i termin tymczasowego zagospodarowania, urządzania i użytkowania terenów;
- 12) stawki procentowe, na podstawie których ustala się opłatę, o której mowa w art. 36 ust. 4 ustawy o planowaniu i zagospodarowaniu przestrzennym z dnia 27 marca 2003 r.

§ 2

Ileokroć w planie używa się określeń takich jak:

- 1) „dach symetryczny” – należy przez to rozumieć dach o jednakowym kącie nachylenia oraz symetrii układu połączeń;
- 2) „funkcja terenu” – należy przez to rozumieć sposób użytkowania terenu;
- 3) „funkcja podstawowa terenu” – należy przez to rozumieć podstawowy sposób użytkowania terenu;
- 4) „funkcja uzupełniająca” – należy przez to rozumieć funkcję towarzyszącą funkcji podstawowej, która nie zmienia generalnego charakteru zagospodarowania terenu;
- 5) „gabaryt obiektu” – należy przez to rozumieć zasadnicze wymiary obiektu budowlanego, określające jego wysokość i wymiary ścian zewnętrznych;
- 6) „linia rozgraniczająca” – należy przez to rozumieć obowiązującą linią rozgraniczającą tereny o różnym przeznaczeniu i różnych zasadach zagospodarowania, której przebieg określony na rysunku planu ma charakter wiążący;
- 7) „nieprzekraczalna linia zabudowy” – należy przez to rozumieć linię, której nie może przekroczyć żadna z części budowanego obiektu;
- 8) „przeznaczenie terenu” – należy przez to rozumieć określoną dla danego terenu jego funkcję podstawową;
- 9) „teren” – należy przez to rozumieć wydzielony liniami rozgraniczającymi obszar o określonej w planie funkcji podstawowej, oznaczony odpowiednim symbolem użytkowania;
- 10) „tymczasowe zagospodarowanie” – należy przez to rozumieć dotychczasowy sposób korzystania z terenu do momentu docelowego zainwestowania zgodnego z funkcją terenu określoną zapisami planu;
- 11) „uciążliwość” – należy przez to rozumieć zjawiska o negatywnym wpływie na warunki życia mieszkańców, stan środowiska przyrodniczego, w tym m.in.: zanieczyszczenia powietrza wód i gleby, hałas, wibracje, promieniowanie niejonizujące i in.;
- 12) „wskaźnik zabudowy” – należy przez to rozumieć wskaźnik wyrażający stosunek powierzchni zabudowy budynku do powierzchni odpowiadających im działek lub terenów;
- 13) „wymagany układ kalenicy” – należy przez to rozumieć ustalony przebieg najdłuższego od-

- cinika kalenicy dachu dwuspadowego od strony linii zabudowy, ulicy lub ciągu pieszego;
- 14) „tereny usług” – należy przez to rozumieć następujące przeznaczenie terenu:
- handel detaliczny i hurtowy (o powierzchni sprzedaży nie większej niż 400 m²);
 - administrację i obsługę działalności gospodarczej (biura, banki, pośrednictwo finansowe i prawne, wynajem nieruchomości);
 - rzemiosło i drobną wytwórczość;
 - hotelarstwo, gastronomię i turystykę;
 - sport i rekreację;
 - kulturę i rozrywkę;
 - edukację i oświatę;
 - ochronę zdrowia.

Rozdział 2

Przeznaczenie terenów oraz linie rozgraniczające tereny o różnym przeznaczeniu lub różnych zasadach zagospodarowania

§ 3

1. Wyznacza się tereny o następującym przeznaczeniu podstawowym:
 - 1) MN – tereny zabudowy mieszkaniowej jednorodzinnej;
 - 2) U – tereny usług;
 - 3) Z, WS – tereny zieleni i wód śródlądowych.
2. Oznaczenie na rysunku planu drogi lokalnej KD-L, położonej poza obszarem opracowania planu, nie jest ustaleniem obowiązującym i stanowi jedynie informację.
3. Tereny o różnych funkcjach i różnych zasadach zagospodarowania wydzielają na rysunku planu linie rozgraniczające obowiązujące.

Rozdział 3

Zasady ochrony i kształtowania ładu przestrzennego

§ 4

1. Dla terenów oznaczonych symbolem MN ustala się następujące przeznaczenie:
 - 1) podstawowe: zabudowa mieszkaniowa jednorodzinna,
 - 2) dopuszczalne:
 - budynki gospodarcze wolno stojące lub dobudowane;
 - rekreacja, zieleni urządzona;
 - obiekty i sieci infrastruktury technicznej.
2. Dla terenów oznaczonych symbolem U ustala się następujące przeznaczenie:
 - 1) podstawowe: zabudowa usługowa wymieniona w pkt 14 § 2;
 - 2) dopuszczalne:
 - budynki gospodarcze wolno stojące lub dobudowane;
 - zabudowa mieszkaniowa dla właściciela terenu na kondygnacji wyższej niż parter,
 - rekreacja, zieleni urządzona;
 - obiekty i sieci infrastruktury technicznej.
3. Ustala się realizację zespołu zabudowy bez możliwości rozpraszania na terenie działki.
4. Dla terenów oznaczonych symbolem Z, WS ustala się następujące przeznaczenie:

- 1) podstawowe: tereny zieleni i wód śródlądowych;
- 2) dopuszczalne:
 - obiekty małej architektury oraz urządzenia sportu i rekreacji, na powierzchni nie przekraczającej 20% terenu;
 - obiekty i sieci infrastruktury technicznej;
- 3) ustala się utrzymanie istniejącej zieleni wysokiej.

Rozdział 4

Zasady ochrony środowiska, przyrody i krajobrazu kulturowego

§ 5

1. W obszarze planu występuje obszar proponowany do objęcia ochroną: potencjalny Specjalny Obszar Ochrony siedlisk pn. „Łąki Gór i Pogórza Izerskiego” umieszczonego na tzw. „Shadow List”, w stosunku do którego, zgodnie z art. 33 ust. 1 i 2 ustawy o ochronie przyrody, zabrania się podejmowania działań mogących w znaczący sposób pogorszyć stan siedlisk przyrodniczych oraz siedlisk gatunków roślin i zwierząt, a także w znaczący sposób wpłynąć negatywnie na gatunki, dla których został wyznaczony obszar Natura 2000, z zastrzeżeniem art. 34.
2. Dla terenów objętych miejscowym planem ustala się:
 - 1) minimalny udział powierzchni biologicznie czynnej terenów: dla terenu MN – 25% i dla terenu U – 20% powierzchni działki budowlanej;
 - 2) preferowanie wprowadzania jako paliw gazu i oleju opałowego oraz innych ekologicznych nośników energii i paliw, dla wyeliminowania tzw. „niskiej” emisji zanieczyszczeń powietrza;
 - 3) zakaz przechowywania na wolnym powietrzu lub w obiektach niezadaszonych materiałów powodujących pylenie;
 - 4) odpady komunalne gromadzone w zamkniętych kubłach, wywożone na wysypisko odpadów komunalnych, zgodnie z zawartą umową;
 - 5) prowadzona działalność usługowa nie może powodować uciążliwości dla środowiska i zdrowia ludności, a jej ewentualne oddziaływanie nie może wykraczać poza granicę działki, do której inwestor posiada tytuł prawny;
 - 6) ustala się obowiązek dotrzymania dopuszczalnego poziomu hałasu określonego przepisami odrębnymi.

Rozdział 5

Zasady ochrony dziedzictwa kulturowego i zabytków oraz dóbr kultury współczesnej

§ 6

1. Ustala się strefę „E” ochrony ekspozycji zespołu zabytkowego, w której obowiązują następujące wymogi:
 - 1) zakaz lokalizowania obiektów stanowiących dominanty przestrzenne;

- 2) nowa zabudowa powinna być zharmonizowana z historyczną kompozycją przestrzenno-architektoniczną otoczenia, (nie powinna dominować nad obiektami historycznie ukształtowanymi, w zakresie rozplanowania, wysokości, bryły i skali zabudowy);
 - 3) zakaz umieszczania reklam lub innych tablic, niezwiązanych bezpośrednio z danym obiektem i stanowiących element obcy w tym obszarze.
2. W przypadku odkrycia stanowisk archeologicznych o fakcie należy zawiadomić Wojewódzki Urząd Ochrony Zabytków we Wrocławiu – Delegaturę w Jeleniej Górze.

Rozdział 6

Wymagania wynikające z potrzeb kształtowania przestrzeni publicznych

§ 7

Nie wprowadza się ustaleń ze względu na brak występowania przedmiotu tych ustaleń.

Rozdział 7

Parametry i wskaźniki kształtowania zabudowy oraz zagospodarowania terenu, w tym linie zabudowy, gabaryty obiektów i wskaźniki intensywności zabudowy

§ 8

1. Ustala się następujące wskaźniki i parametry dla terenów oznaczonych w planie symbolem MN:
 - 1) maksymalny wskaźnik zabudowy: 0,35;
 - 2) maksymalna wysokość kalenicy budynku mieszkalnego: 9,0 m;
 - 3) maksymalna wysokość kalenicy budynku gospodarczego: 6,0 m;
 - 4) dachy strome, symetryczne w formie dwuspadowej o nachyleniu połaci w zakresie od 40° do 45°;
 - 5) układ kalenicy głównej – dowolny;
 - 6) zaleca się zastosować naturalne materiały budowlane, w tym drewno.
2. Ustala się następujące wskaźniki i parametry dla terenów oznaczonych w planie symbolem U:
 - 1) maksymalny wskaźnik zabudowy: 0,40;
 - 2) maksymalna wysokość kalenicy budynku usługowego: 11,0 m;
 - 3) maksymalna wysokość kalenicy budynku gospodarczego: 7,0 m;
 - 4) dachy strome, symetryczne w formie dwuspadowej o nachyleniu połaci w zakresie od 30° do 45°;
 - 5) układ kalenicy do pasa drogowego – dowolny,
 - 6) zaleca się posadowienie obiektów kubaturowych bez podpiwniczenia lub z płytkim podpiwniczeniem.

Rozdział 8

Granice i sposoby zagospodarowania terenów lub obiektów podlegających ochronie, ustalonych na podstawie odrębnych przepisów, w tym terenów górniczych, a także narażonych na niebezpieczeństwo powodzi oraz zagrożonych osuwaniem się mas ziemnych

§ 9

1. Nie wprowadza się ustaleń innych niż podano w § 6.
2. W obszarze objętym zmianą planu nie występują obiekty podlegające ochronie, ustalone na podstawie odrębnych przepisów, w tym tereny górnicze, a także narażone na niebezpieczeństwo powodzi oraz zagrożone osuwaniem się mas ziemnych.

Rozdział 9

Szczegółowe zasady i warunki scalania i podziału nieruchomości objętych planem miejscowym

§ 10

1. Ustala się niżej wymienione zasady i warunki podziału nieruchomości:
 - 1) obowiązek wykonywania podziałów w sposób zapewniający dostęp do ulicy publicznej, dojazdowej lub ulicy wewnętrznej;
 - 2) dopuszcza się wyznaczenie drogi wewnętrznej o szerokości minimum 5,0 m, łączącej nową działkę z ulicą publiczną oraz wydzielanie działek pod obiekty i urządzenia infrastruktury technicznej;
 - 3) minimalna powierzchnia działki dla terenu MN: 1500 m²;
 - 4) minimalna powierzchnia działki dla terenu U: 2000 m²,
 - 5) dla obiektów infrastruktury technicznej nie ustala się minimalnej powierzchni działki.

Rozdział 10

Szczegółne warunki zagospodarowania terenów oraz ograniczenia w ich użytkowaniu, w tym zakaz zabudowy

§ 11

- Dla terenów objętych ustaleniami planu ustala się:
- 1) zakaz wznoszenia pełnych i ażurowych ogrodzeń posesji z prefabrykowanych elementów betonowych;
 - 2) dopuszcza się stosowanie elementów prefabrykowanych do budowy słupów i podmurówek w ogrodzeniach posesji;
 - 3) na terenie pasów ochronnych od napowietrznej linii elektroenergetycznej 20 kV, które wynoszą po 10,0 m od rzutu poziomego skrajnego przewodu linii, ustala się zakaz zabudowy mieszkaniowej oraz zakaz sadzenia zieleni wysokiej. Dopuszcza się zabudowę pod liniami energetycznymi zgodnie z przepisami odrębnymi.

R o z d z i a ł 11

Zasady modernizacji, rozbudowy i budowy systemów komunikacji i infrastruktury technicznej

§ 12

1. Obsługa terenów oznaczonych symbolem MN poprzez wjazd na posesję z drogi KDL (poprzez teren oznaczony symbolem U, na warunkach określonych przez administratora drogi.
2. Obsługa terenów oznaczonych symbolem U poprzez wjazd na posesję z drogi KDL, na warunkach określonych przez administratora drogi.
3. Minimalna odległość linii zabudowy dla terenu U w odległości 8,0 m od granicy działki z drogą KD-L.
4. Dla zabudowy usługowej w granicach działek budowlanych należy przewidzieć zgodnie z przepisami odpowiednią ilość miejsc parkingowych w oparciu o następujące wskaźniki:
 - 1) na terenach zabudowy mieszkaniowej – 2 m.p./1 mieszkanie,
 - 2) na terenach usług komercyjnych:
 - a) obiekty handlowe – 1 m.p./50 m² p.u.,
 - b) bary, restauracje – 1 m.p./10 miejsc konsumpcyjnych,
 - c) obiekty rzemieślnicze – 1 m.p./20 użytkowników,
 - d) biura, urzędy – 1 m.p./50 m² p.u.,
 - e) hotele – 1 m.p./5 łózek.

§ 13

1. Zaopatrzenie w wodę z wodociągu miejskiego, według warunków przyłączenia do sieci wodociągowej wydanymi przez administratora sieci. Tymczasowo dopuszcza się zaopatrzenie we własnym zakresie ze studni.
2. Odprowadzanie ścieków – do kanalizacji miejskiej, zgodnie z warunkami wydanymi przez administratora sieci.
3. Odprowadzanie wód opadowych do kanalizacji deszczowej. Dopuszcza się odprowadzenie wód deszczowych na teren własny nieutwardzony.
4. Zaopatrzenie w ciepło z indywidualnych źródeł ciepła z zastosowaniem urządzeń o wysokiej wydajności i małej emisji zanieczyszczeń.
5. Ustala się następujące warunki zaopatrzenie w energię elektryczną:
 - 1) przez teren opracowania przebiega napowietrzna linia elektroenergetyczna 20 kV, dla której pas ochronny wynosi po 10,0 m od rzutu poziomego skrajnego przewodu linii,
 - 2) zaopatrzenie w energię elektryczną – z istniejącej sieci elektroenergetycznej, zgodnie z technicznymi warunkami przyłączenia do sieci energetycznej wydanymi przez operatora sieci; w przypadku wystąpienia zwiększonego zapotrzebowania w zakresie zasilania w energię elektryczną, a zasilanie z istniejącej sieci nie będzie możliwe, dopuszcza się budowę stacji transformatorowych i sieci zasilających średniego napięcia oraz niskiego napięcia odpowiednio do zbilansowanych

potrzeb i zgodnie z warunkami wydanymi przez przedsiębiorstwo energetyczne; określenie ostatecznej rozbudowy sieci i ilości stacji transformatorowych będzie możliwe po określeniu zaopatrzenia na moc; w przypadku konieczności budowy stacji transformatorowych na terenie objętym niniejszym planem przedsiębiorstwo energetyczne wskaże miejsca pod ich budowę. Jeżeli przedsiębiorstwo energetyczne nie będzie mogło pozyskać wskazanego gruntu dla potrzeb budowy stacji transformatorowych, istnieje możliwość innej lokalizacji;

- 3) dla usytuowania urządzeń elektroenergetycznych (w tym stacji transformatorowych) nie jest wymagane zachowanie linii zabudowy;
- 4) dopuszcza się przebudowę sieci elektroenergetycznych z kolidującym planowanym zagospodarowaniem terenu i układem komunikacyjnym. Sposób i warunki przebudowy sieci elektroenergetycznej określi operator sieci.
6. Środki łączności – przyłącze z sieci wg technicznych warunków przyłączenia, uzgodnionych przez Zakład Telekomunikacji.
7. Rozbudowa i wszelkie zmiany w układzie sieci infrastruktury technicznej (w tym przełożenie lub budowa uzupełniającego układu sieci) jest możliwa w uzgodnieniu z zarządcą sieci.
8. Gospodarowanie odpadami – odpady komunalne do zamykanych kubłów, wywożone na wysypisko odpadów komunalnych, zgodnie z zawartą umową.

R o z d z i a ł 12

Sposób i termin tymczasowego zagospodarowania, urządzania i użytkowania terenów

§ 14

Dopuszcza się utrzymanie istniejącego sposobu użytkowania lub możliwość czasowego wykorzystania terenu na inne funkcje niż wskazane w planie, pod warunkiem niepowodowania zanieczyszczeń środowiska oraz niestwarzania utrudnień w funkcjonowaniu i zagospodarowaniu terenów i obiektów sąsiadujących.

R o z d z i a ł 13

Stawki procentowe, na podstawie których ustala się opłatę, o której mowa w art. 36 ust. 4 ustawy o planowaniu i zagospodarowaniu przestrzennym z dnia 27 marca 2003 r.

§ 15

Plan ustala stawkę procentową o wysokości 30%, służącą naliczaniu opłaty, o której mowa w art. 36 ust. 4 ustawy o planowaniu i zagospodarowaniu przestrzennym z dnia 27 marca 2003 r. (Dz. U. Nr 80 z 2003 r., poz. 717, z późn. zmianami).

R o z d z i a ł 14

§ 17

Przepisy końcowe

§ 16

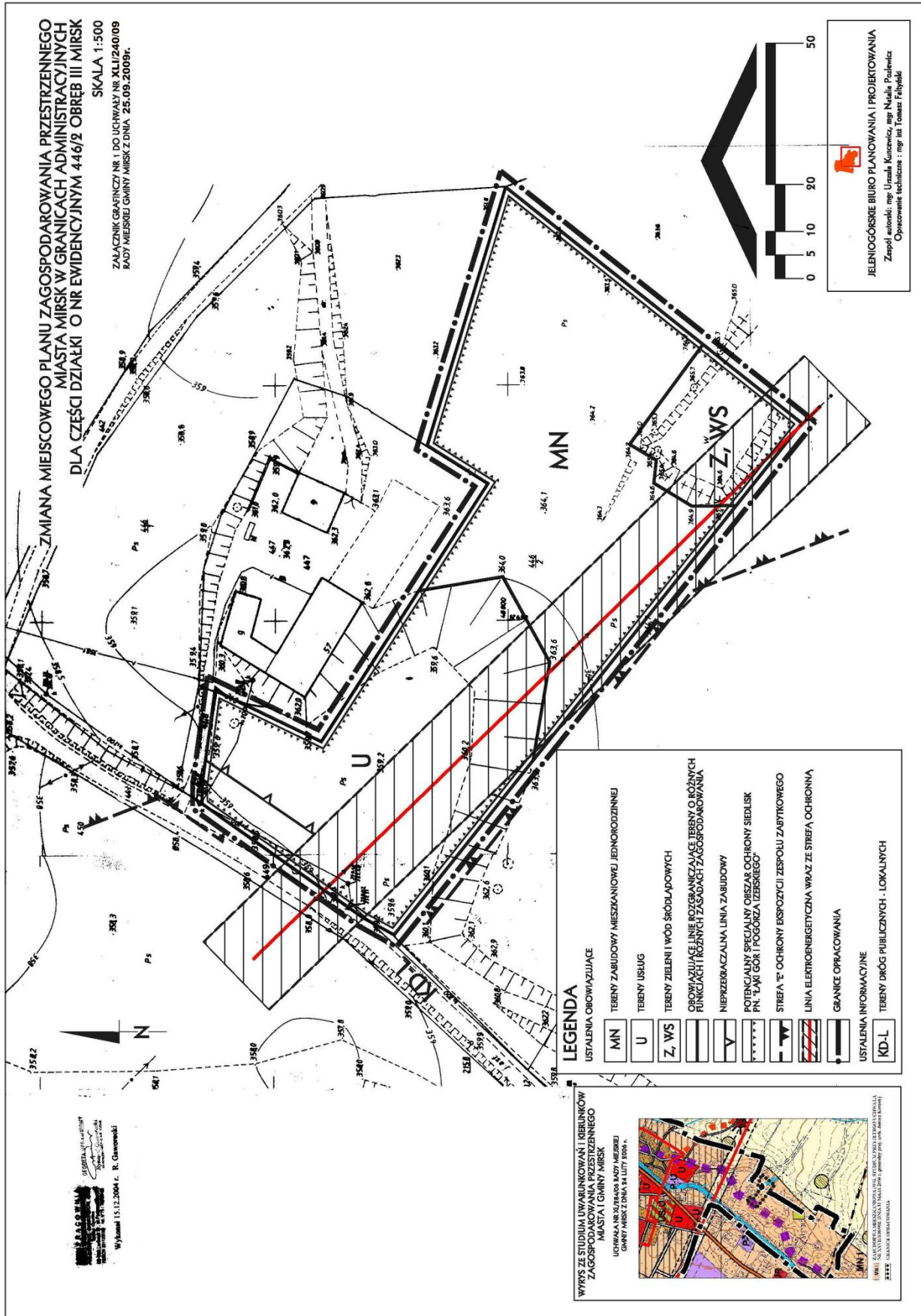
Uchwała wchodzi w życie po upływie 30 dni od dnia jej ogłoszenia w Dzienniku Urzędowym Województwa Dolnośląskiego.

Wykonanie uchwały powierza się Burmistrzowi Miasta i Gminy Mirsk.

PRZEWODNICZĄCA
RADY MIEJSKIEJ

DANUTA ŁAWNIKOWSKA

Załącznik nr 1 do uchwały Rady
Miejskiej Gminy Mirsk nr XLI/240/09
z dnia 25 września 2009 r.



**Załącznik nr 2 do uchwały Rady
Miejskiej Gminy Mirsk nr XLI/240/09
z dnia 25 września 2009 r.**

**Rozstrzygnięcie o sposobie rozpatrzenia wniesionych uwag do projektu
miejscowego planu zagospodarowania przestrzennego**

Na podstawie art. 20 ust. 1 ustawy z dnia 27 marca 2003 r. o planowaniu i zagospodarowaniu przestrzennym (Dz. U. Nr 80 z 2003 r., poz. 717, z późn. zmianami) Rada Miejska Gminy Mirsk rozstrzyga, co następuje:

W związku z brakiem zgłoszonych uwag do projektu miejscowego planu zagospodarowania przestrzennego, wyłożonego do publicznego wglądu wraz z prognozą skutków ustaleń planu na środowisko, nie rozstrzyga o sposobie ich rozpatrzenia.

**Załącznik nr 3 do uchwały Rady
Miejskiej Gminy Mirsk nr XLI/240/09
z dnia 25 września 2009 r.**

Rozstrzygnięcie o sposobie realizacji zapisanych w planie inwestycji z zakresu infrastruktury technicznej, które należą do zadań własnych gminy, oraz o zasadach ich finansowania zgodnie z przepisami o finansach publicznych

Na podstawie art. 20 ust. 1 ustawy z dnia 27 marca 2003 r. o planowaniu i zagospodarowaniu przestrzennym (Dz. U. Nr 80 z 2003 r., poz. 717, z późn. zmianami) Rada Miejska Gminy Mirsk nie rozstrzyga o sposobie finansowania zapisanych w planie inwestycji z zakresu infrastruktury technicznej należących do zadań własnych gminy, a także finansowania wykupu gruntów przeznaczonych do realizacji zadań celu publicznego ze względu na brak przedmiotu ustaleń.

3295

**UCHWAŁA RADY MIEJSKIEJ GMINY MIRSK
NR XLI/241/09**

z dnia 25 września 2009 r.

**w sprawie uchwalenia miejscowego planu zagospodarowania
przestrzennego dla części obrębu Mroczkowice, gmina Mirsk**

Na podstawie art. 18 ust. 2 pkt 5 ustawy z dnia 8 marca 1990 r. o samorządzie gminnym (tekst jednolity Dz. U. z 2001 r. Nr 142, poz. 1591, z późn. zmianami) oraz art. 20 ust. 1 ustawy z dnia 27 marca 2003 r. o planowaniu i zagospodarowaniu przestrzennym (Dz. U. Nr 80 z 2003 r., poz. 717, z późn. zmianami) oraz uchwały nr XXII/119/08 Rady Miejskiej Gminy Mirsk z dnia 27 marca 2008 r. w sprawie przystąpienia do sporządzenia miejscowego planu zagospodarowania przestrzennego dla części obrębu Mroczkowice, gmina Mirsk, a także po stwierdzeniu zgodności z ustaleniami studium uwarunkowań i kierunków zagospodarowania przestrzennego Miasta i Gminy Mirsk, uchwalonego uchwałą nr XL/284/06 Rady Miejskiej Gminy Mirsk z dnia 24 lutego 2006 r. uchwała się, co następuje:

R o z d z i a ł 1

Przedmiot i zakres ustaleń planu

§ 1

1. Uchwala się miejscowy plan zagospodarowania przestrzennego, zwany dalej „planem”, w granicach określonych na rysunku planu w skali 1 : 1000, stanowiącym załącznik graficzny do niniejszej uchwały.
2. Załącznikami do uchwały są:
 - 1) Rysunek planu w skali 1 : 1000, stanowiący załącznik graficzny do uchwały – załącznik nr 1.
 - 2) Rozstrzygnięcie o sposobie rozpatrzenia wniesionych uwag do projektu planu – załącznik nr 2.
 - 3) Rozstrzygnięcie o sposobie realizacji zapisanych w planie inwestycji z zakresu infrastruktury technicznej, które należą do zadań własnych gminy, oraz źródeł ich finansowania – załącznik nr 3.
3. Załącznik nr 1 stanowi integralną część niniejszej uchwały.
4. Plan określa:
 - 1) Przeznaczenie terenów oraz linie rozgraniczające tereny o różnym przeznaczeniu lub różnych zasadach zagospodarowania.
 - 2) Zasady ochrony i kształtowania ładu przestrzennego.
 - 3) Zasady ochrony środowiska, przyrody i krajobrazu kulturowego.
 - 4) Zasady ochrony dziedzictwa kulturowego i zabytków oraz dóbr kultury współczesnej.
 - 5) Wymagania wynikające z potrzeb kształtowania przestrzeni publicznych.
 - 6) Parametry i wskaźniki kształtowania zabudowy oraz zagospodarowania terenu, w tym linie zabudowy, gabaryty obiektów i wskaźniki intensywności zabudowy.
 - 7) Granice i sposoby zagospodarowania terenów lub obiektów podlegających ochronie, ustalonych na podstawie odrębnych przepisów, w tym terenów górniczych, a także narażonych na niebezpieczeństwo powodzi oraz zagrożonych osuwaniem się mas ziemnych.
 - 8) Szczegółowe zasady i warunki scalania i podziału nieruchomości objętych planem miejscowym.
 - 9) Szczególne warunki zagospodarowania terenów oraz ograniczenia w ich użytkowaniu, w tym zakaz zabudowy.
 - 10) Zasady modernizacji, rozbudowy i budowy systemów komunikacji i infrastruktury technicznej.
 - 11) Sposób i termin tymczasowego zagospodarowania, urządzania i użytkowania terenów.
 - 12) Stawki procentowe, na podstawie których ustala się opłatę, o której mowa w art. 36 ust. 4. ustawy o planowaniu i zagospodarowaniu przestrzennym z dnia 27 marca 2003 r.

§ 2

Ilekroć w planie używa się określeń takich jak:

- 1) „Dach symetryczny” – należy przez to rozumieć dach o jednakowym kącie nachylenia oraz symetrii układu połaci.
- 2) „Funkcja terenu” – należy przez to rozumieć sposób użytkowania terenu.
- 3) „Funkcja podstawowa terenu” – należy przez to rozumieć podstawowy sposób użytkowania terenu.
- 4) „Funkcja dopuszczalna” – należy przez to rozumieć funkcję towarzyszącą funkcji podstawowej, która nie zmienia generalnego charakteru zagospodarowania terenu.
- 5) „Linia rozgraniczająca” – należy przez to rozumieć obowiązującą linią rozgraniczającą tereny o różnym przeznaczeniu i różnych zasadach zagospodarowania, której przebieg określony na rysunku planu ma charakter wiążący.
- 6) „Przeznaczenie terenu” – należy przez to rozumieć określoną dla danego terenu jego funkcję podstawową.
- 7) „Teren” – należy przez to rozumieć wydzielony liniami rozgraniczającymi obszar o określonej w planie funkcji podstawowej, oznaczony odpowiednim symbolem użytkowania.
- 8) „Tymczasowe zagospodarowanie” – należy przez to rozumieć dotychczasowy sposób korzystania z terenu do momentu docelowego zainwestowania zgodnego z funkcją terenu określoną zapisami planu.
- 9) „Uciążliwość” – należy przez to rozumieć zjawiska o negatywnym wpływie na warunki życia mieszkańców, stan środowiska przyrodniczego, w tym m.in.: zanieczyszczenia powietrza wód i gleby, hałas, wibracje, promieniowanie niejonizujące i in.
- 10) „Udział powierzchni biologicznie czynnej” – należy przez to rozumieć wyrażony procentowo w proporcji do powierzchni terenu udział rodzimego gruntu pokrytego roślinnością oraz wody powierzchniowe, a także połowę sumy powierzchni tarasów i stropodachów, urządzonych jako stałe trawniki lub kwietniki.
- 11) „Wskaźnik zabudowy” – należy przez to rozumieć wskaźnik wyrażający stosunek powierzchni zabudowy budynku do powierzchni odpowiadających im działek lub terenów.
- 12) „Wymagany układ kalenicy” – należy przez to rozumieć ustalony przebieg najdłuższego odcinka kalenicy dachu dwuspadowego od strony linii zabudowy, ulicy lub ciągu pieszego.
- 13) „Zabudowa” – należy przez to rozumieć budynki lub zespoły budynków wraz z dojazdami, parkingami i innymi urządzeniami związanymi z ich obsługą.

R o z d z i a ł 2

Przeznaczenie terenów oraz linie rozgraniczające o różnym przeznaczeniu lub różnych zasadach zagospodarowania

§ 3

1. Wyznacza się tereny o następującym przeznaczeniu podstawowym:

- 1) US – tereny sportu i rekreacji.
 - 2) R – tereny rolnicze bez prawa zabudowy.
 - 3) WS – tereny wód śródlądowych.
 - 4) KD – tereny dróg dojazdowych: KD-D – droga dojazdowa.
2. Określona w planie funkcja terenu wskazuje podstawowy, ustalony w planie sposób ich użytkowania.
 3. Tereny o różnych funkcjach i różnych zasadach zagospodarowania wydzielają na rysunku planu linie rozgraniczające obowiązujące.

Rozdział 3

Zasady ochrony i kształtowania ładu przestrzennego

§ 4

1. Dla terenów sportu i rekreacji, oznaczonych w planie symbolem US, przyjmuje się następujące ustalenia:
 - 1) Funkcja podstawowa: strzelnica myśliwska, urządzenia sportowo-rekreacyjne.
 - 2) Funkcje dopuszczalne:
 - usługi towarzyszące podstawowej funkcji terenu, tj. gastronomia, handel i stróżówki,
 - imprezy masowe,
 - tymczasowe obiekty dla potrzeb obsługi podstawowej funkcji terenu, w tym zaplecza sanitarnego,
 - parkingi i place,
 - zieleń urządzona,
 - obiekty i sieci infrastruktury technicznej.
 - 3) Kształtowanie układu zabudowy w sposób swobodny w nawiązaniu do rozplanowania urządzeń i obiektów sportowo-rekreacyjnych.
 - 4) Dla strzelnicy myśliwskiej zagospodarowanie terenu oraz lokalizacja obiektów i urządzeń strzelniczych zgodnie z przepisami szczególnymi.
2. Dla terenów oznaczonych symbolem R przyjmuje się ustalenia:
 - 1) Utrzymanie dotychczasowego sposobu zagospodarowania – tereny rolnicze.
 - 2) Dopuszcza się drogi gospodarcze.
 - 3) Zagospodarowanie i użytkowanie zgodnie z przepisami szczególnymi.
 - 4) Zakaz lokalizacji zabudowy.

Rozdział 4

Zasady ochrony środowiska, przyrody i krajobrazu kulturowego

§ 5

1. Dla terenów sportu i rekreacji, oznaczonych w planie symbolem US przyjmuje się następujące ustalenia:
 - 1) Utrzymanie minimalnego udziału powierzchni biologicznie czynnej terenów do 50% powierzchni działki budowlanej.
 - 2) Na granicy terenu objętego planem należy zasadzić pasy ochronne zieleni wysokiej i niskiej, stanowiące strefę ochronną przed hałasem, a także wychwytyjąca część śrutów przed wydostaniem się poza teren strzelnicy.
 - 3) Gromadzenie odpadów na strzelnicy i ich lokalizacja zgodnie z przepisami o odpadach.

- 4) Budowa i użytkowanie strzelnicy sportowej winno spełniać wymogi w zakresie ochrony środowiska (szczególnie w zakresie dopuszczalnego poziomu hałasu) zgodnie z przepisami szczególnymi.
2. Ustala się ochronę wód powierzchniowych i podziemnych z zachowaniem wymogów wynikających z obowiązujących przepisów oraz przy zachowaniu nw. zasad:
 - 1) Wzdłuż cieków wodnych pozostawić niezagospodarowany pas zieleni, spełniający funkcję strefy buforowej.
 - 2) Wydzielić wolny pas terenu przy skarpach cieków podstawowych o szerokości min. 3,0 m, potrzebny do wykonywania czynności związanych z eksploatacją urządzeń.
 - 3) Zakaz groduzenia nieruchomości przyległych do urządzeń melioracyjnych, stanowiących powierzchniowe wody płynące, w odległości nie mniejszej niż 1,5 od linii brzegu oraz wykonywania innych czynności przy jednoczesnym respektowaniu przepisów szczególnych.
 - 4) Sieci infrastruktury technicznej należy prowadzić w odległości min. 3,0 m od skarpy urządzeń podstawowych.
 3. Ustala się położenie terenów objętych planem w granicach strefy „C” ochrony uzdrowiskowej. W strefie „C” obowiązują ograniczenia i zakazy wynikające z ustawy o lecznictwie uzdrowiskowym uzdrowiskach i obszarach ochrony uzdrowiskowej oraz gminach uzdrowiskowych, a także tymczasowych statutów uzdrowisk.

Rozdział 5

Zasady ochrony dziedzictwa kulturowego i zabytków oraz dóbr kultury współczesnej

§ 6

W przypadku odkrycia stanowisk archeologicznych o fakcie należy zawiadomić Wojewódzki Urząd Ochrony Zabytków we Wrocławiu – Delegaturę w Jeleniej Górze.

Rozdział 6

Wymagania wynikające z potrzeb kształtowania przestrzeni publicznych

§ 7

1. Wykonanie nawierzchni chodników i placów z naturalnych materiałów o ujednoliconej formie i kolorystyce.
2. Umieszczanie reklam powinno odbywać się wg ustalonego porządku kompozycyjnego: wzdłuż jednolitej linii poziomej lub pionowej oraz o zbliżonych rozmiarach.

Rozdział 7

Parametry i wskaźniki kształtowania zabudowy oraz zagospodarowania terenu, w tym linie zabudowy, gabaryty obiektów i wskaźniki intensywności zabudowy

§ 8

Przyjmuje się następujące ustalenia dla terenów sportu i rekreacji, oznaczonych w planie symbolem US:

- 1) Maksymalna wielkość powierzchni zabudowy w stosunku do powierzchni działki: 0,30.
- 2) Nie ustala się parametrów minimalnej powierzchni działki.
- 3) Maksymalna wysokość kalenicy dla obiektów usługowych towarzyszących podstawowej funkcji terenu – 6,0 m.
- 4) Maksymalna wysokość kalenicy dla obiektów sportowych – 10,0 m.
- 5) Maksymalna wysokość wieży przelotów – 18,0 m.
- 6) Dachy strome o nachyleniu połaci w zakresie od 20° do 40°. W przypadku obiektów sportowych dopuszcza się dachy mansardowe.

Rozdział 8

Granice i sposoby zagospodarowania terenów lub obiektów podlegających ochronie, ustalonych na podstawie odrębnych przepisów, w tym terenów górniczych, a także narażonych na niebezpieczeństwo powodzi oraz zagrożonych osuwaniem się mas ziemnych

§ 9

Nie wprowadza się ustaleń innych niż podano w § 5 pkt 3 i § 6.

Rozdział 9

Szczegółowe zasady i warunki scalania i podziału nieruchomości objętych planem miejscowym

§ 10

Nie wprowadza się ustaleń ze względu na brak występowania przedmiotu tych ustaleń.

Rozdział 10

Szczegółne warunki zagospodarowania terenów oraz ograniczenia w ich użytkowaniu, w tym zakaz zabudowy

§ 11

1. Uciążliwości związane z funkcjonowaniem strzelnicy myśliwskiej nie powinny przekraczać wyznaczonych granic stref bezpieczeństwa.
2. Strefę bezpieczeństwa dla strzelnicy myśliwskiej (strefa do lotu rzutków) zabezpieczyć przed dostępem osób postronnych. Teren powinien być ogrodzony w sposób trwały.

Rozdział 11

Zasady modernizacji, rozbudowy i budowy systemów komunikacji i infrastruktury technicznej

§ 12

1. Wyznacza się tereny drogi dojazdowej KD-D w liniach rozgraniczających 10,0 m.
2. Obsługa terenów z drogi dojazdowej KD-D na warunkach określonych przez administratora drogi.
3. W pasie drogowym drogi dojazdowej ustala się pieszę szlaki turystyczne.
4. Dla obsługi terenów US należy zapewnić odpowiednią ilość miejsc parkingowych.

§ 13

1. Zaopatrzenie w wodę do celów bytowych poprzez rozwiązanie indywidualne ze studni. Do-

- rażnie w okresie przejściowym dopuszcza się zaopatrzenie w wodę poprzez dowóz beczkowozem wody komunalnej do zbiornika magazynowego. Docelowo zakłada się możliwość zaopatrzenie w wodę z wodociągu wiejskiego, według warunków przyłączenia do sieci wodociągowej wydanymi przez administratora sieci.
2. Ścieki bytowe gromadzone będą w zbiorniku bezodpływowym i wywożone taborem asenizacyjnym do oczyszczalni komunalnej. Docelowo zakłada się możliwość odprowadzania ścieków do oczyszczalni ścieków w Mirsku, zgodnie z warunkami wydanymi przez administratora sieci.
3. Zaopatrzenie w energię elektryczną – z sieci elektroenergetycznej, zgodnie z technicznymi warunkami przyłączenia do sieci energetycznej wydanymi przez administratora sieci. Dopuszcza się wykorzystanie prze-nośnych agregatów prądotwórczych.
4. Odpady socjalne gromadzone będą w pojemnikach i wywożone na komunalne wysypisko odpadów.

Rozdział 12

Sposób i termin tymczasowego zagospodarowania, urządzania i użytkowania terenów

§ 14

Dopuszcza się utrzymanie istniejącego sposobu użytkowania pod warunkiem niepowodowania zanieczyszczeń środowiska oraz niestwarzania utrudnień w funkcjonowaniu i zagospodarowaniu terenów i obiektów sąsiadujących.

Rozdział 13

Stawki procentowe, na podstawie których ustala się opłatę, o której mowa w art. 36 ust. 4 ustawy o planowaniu i zagospodarowaniu przestrzennym z dnia 27 marca 2003 r.

§ 15

Plan ustala stawkę procentową o wysokości 30%, służącą naliczaniu opłaty, o której mowa w art. 36 ust. 4. ustawy o planowaniu i zagospodarowaniu przestrzennym z dnia 27 marca 2003 r. (Dz. U. Nr 80 z 2003 r., poz. 717, z późn. zmianami).

Rozdział 14

PRZEPISY KOŃCOWE

§ 16

Wykonanie uchwały powierza się Burmistrzowi Miasta i Gminy Mirsk.

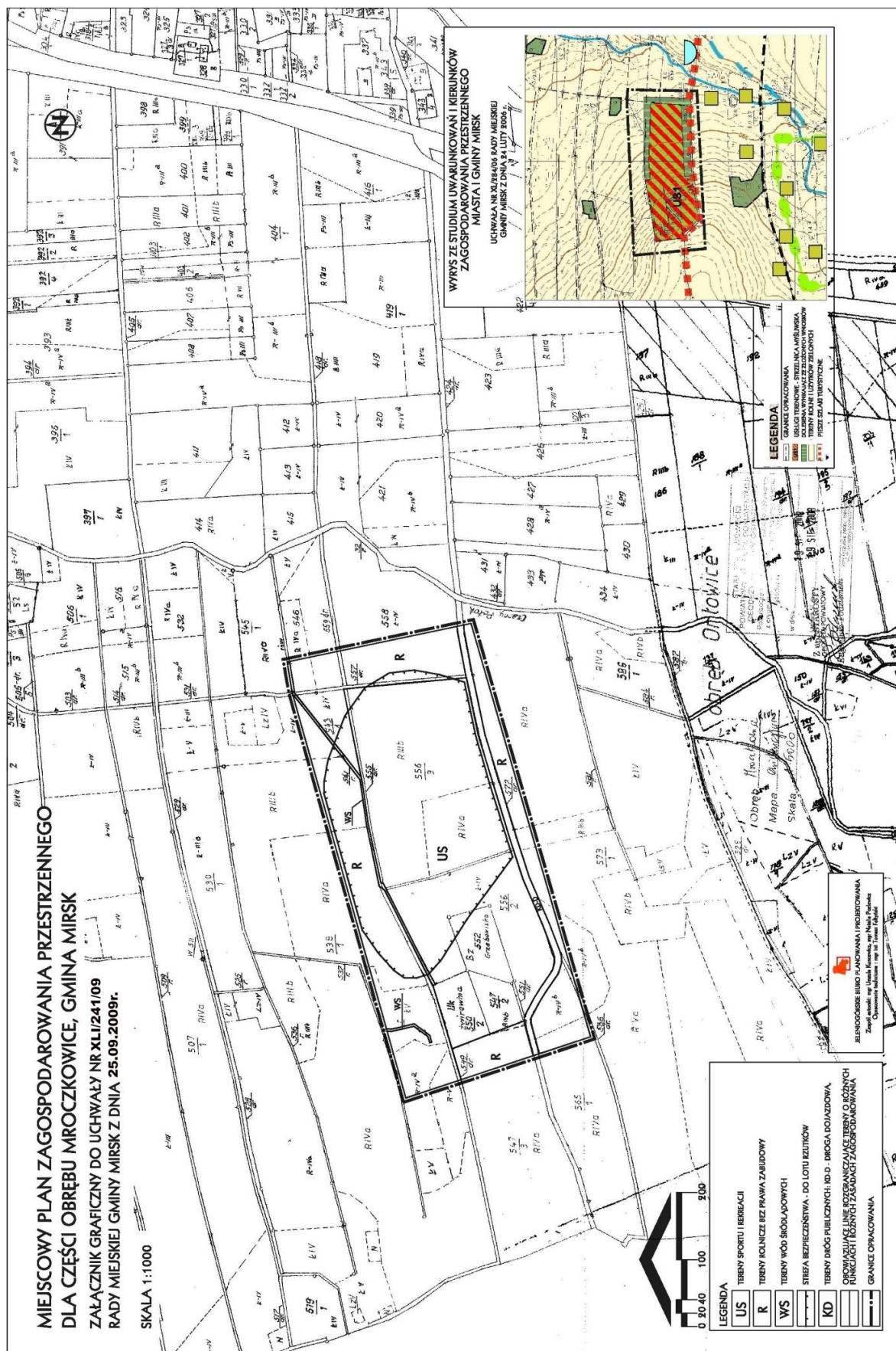
§ 17

Uchwała wchodzi w życie po upływie 30 dni od dnia jej ogłoszenia w Dzienniku Urzędowym Województwa Dolnośląskiego.

PRZEWODNICZĄCA
RADY MIEJSKIEJ

DANUTA ŁAWNIKOWSKA

Załącznik nr 1 do uchwały Rady
 Miejskiej Gminy Mirsk nr XLI/241/09
 z dnia 25 września 2009 r.



**Załącznik nr 2 do uchwały Rady
Miejskiej Gminy Mirsk nr XLI/241/09
z dnia 25 września 2009 r.**

**Rozstrzygnięcie o sposobie rozpatrzenia wniesionych uwag do projektu
miejscowego planu zagospodarowania przestrzennego**

Na podstawie art. 20 ust. 1 ustawy z dnia 27 marca 2003 r. o planowaniu i zagospodarowaniu przestrzennym (Dz. U. Nr 80 z 2003 r. poz. 717, z późn. zmianami), Rada Miejska Gminy Mirsk rozstrzyga, co następuje:

W związku z brakiem zgłoszonych uwag do projektu miejscowego planu zagospodarowania przestrzennego, wyłożonego do publicznego wglądu wraz z prognozą skutków ustaleń planu na środowisko, nie rozstrzyga o sposobie ich rozpatrzenia.

**Załącznik nr 3 do uchwały Rady
Miejskiej Gminy Mirsk nr XLI/241/09
z dnia 25 września 2009 r.**

**Rozstrzygnięcie o sposobie realizacji zapisanych w planie inwestycji z zakresu infrastruktury
technicznej, które należą do zadań własnych gminy, oraz o zasadach ich finansowania
zgodnie z przepisami o finansach publicznych**

Na podstawie art. 20 ust. 1 ustawy z dnia 27 marca 2003 r. o planowaniu i zagospodarowaniu przestrzennym (Dz. U. Nr 80 z 2003 r., poz. 717, z późn. zmianami) Rada Miejska Gminy Mirsk nie rozstrzyga o sposobie finansowania zapisanych w planie inwestycji z zakresu infrastruktury technicznej należących do zadań własnych gminy, a także finansowania wykupu gruntów przeznaczonych do realizacji zadań celu publicznego ze względu na brak przedmiotu ustaleń.

3296

**UCHWAŁA RADY MIEJSKIEJ W PIEŃSKU
NR XXXV/202/09**

z dnia 28 sierpnia 2009 r.

**w sprawie uchwalenia miejscowego planu zagospodarowania
przestrzennego dla działki nr 110 obręb Dłużyna Górna w gminie Pieńsk**

Na podstawie art. 20 ust. 1 ustawy z dnia 27 marca 2003 r. o planowaniu i zagospodarowaniu przestrzennym (Dz. U. z 2003 r. Nr 80, poz. 717, z późniejszymi zmianami), art. 18 ust. 2 pkt 5 ustawy z dnia 8 marca 1990 r. o samorządzie gminnym (tekst jednolity Dz. U. z 2001 r. Nr 142, poz. 1591, z późniejszymi zmianami) oraz w związku z uchwałą nr XV/95/08 Rady Miejskiej w Pieńsku z dnia 28 lutego 2008 r. w sprawie przystąpienia do sporządzenia miejscowego planu zagospodarowania przestrzennego dla działki nr 110 obręb Dłużyna Górna w gminie Pieńsk, po stwierdzeniu zgodności z ustaleniami zmiany studium uwarunkowań i kierunków zagospodarowania przestrzennego Miasta i Gminy Pieńsk, Rada Miejska w Pieńsku uchwala, co następuje:

R o z d z i a ł 1

Przepisy ogólne

§ 1

1. Uchwala się miejscowy plan zagospodarowania przestrzennego dla działki nr 110 obręb Dłużyna Górna w gminie Pieńsk.

2. Granice obszaru objętego planem oznaczono na rysunku planu,
3. Załącznikami do uchwały są:
 - 1) załącznik nr 1 – rysunek planu sporządzony na mapie zasadniczej w skali 1 : 1000,
 - 2) załącznik nr 2 – rozstrzygnięcia o sposobie rozpatrzenia uwag do projektu planu,

- 3) załącznik nr 3 – rozstrzygnięcia o sposobie realizacji zapisanych w planie inwestycji z zakresu infrastruktury technicznej, które należą do zadań własnych gminy, oraz zasadach ich finansowania, zgodnie z przepisami o finansach publicznych.

§ 2

1. Następujące oznaczenia graficzne na rysunku planu są obowiązującymi ustaleniami planu:
 - 1) granice obszaru objętego planem,
 - 2) linie rozgraniczające tereny o różnym przeznaczeniu lub różnych zasadach zagospodarowania,
 - 3) oznaczenia literowe i cyfrowe terenów wyznaczonych liniami rozgraniczającymi,
 - 4) obiekty ujęte w gminnej ewidencji zabytków,
 - 5) nieprzekraczalne linie zabudowy.
2. Następujące oznaczenia graficzne na rysunku planu są nieobowiązującymi oznaczeniami informacyjnymi:
 - 1) istniejące wjazdy na teren,
 - 2) linie rozgraniczające tereny o różnym przeznaczeniu poza granicami opracowania,
 - 3) główne kierunki ruchu komunikacyjnego.

§ 3

Ileć w uchwale i na rysunku planu jest mowa o:

- 1) planie – należy przez to rozumieć miejscowy plan zagospodarowania przestrzennego dla działki nr 110 obręb Dłużyna Górna w gminie Pieńsk;
- 2) terenie – należy przez to rozumieć obszar o określonym rodzaju przeznaczenia i zagospodarowania, wyznaczony na rysunku planu liniami rozgraniczającymi;
- 3) dopuszczalnym przeznaczeniu terenu – należy przez to rozumieć przeznaczenie, które może być realizowane zamiennie jako funkcja podstawowa lub jej uzupełnienie, na warunkach określonych w przepisach uchwały;
- 4) przestrzeni publicznej – należy przez to rozumieć tereny dróg publicznych w ich liniach rozgraniczających;
- 5) wskaźniku zabudowy – należy przez to rozumieć wskaźnik wyrażający stosunek powierzchni zabudowy obiektów budowlanych do powierzchni odpowiadających im działek lub terenów;
- 6) wskaźniku intensywności zabudowy – należy przez to rozumieć wskaźnik wyrażający stosunek sumy powierzchni całkowitej wszystkich kondygnacji nadziemnych obiektów budowlanych do powierzchni odpowiadających im działek lub terenów;
- 7) nieprzekraczalnej linii zabudowy – należy przez to rozumieć linię, której nie może przekroczyć usytuowanie podstawowej bryły budynku – elewacji frontowej (nie dotyczy to wysuniętych ryzalitów, przedsionków, wykuszy, balkonów, witryn itp. elementów architektonicznego kształtowania elewacji);
- 8) wysokości budynku – należy przez to rozumieć parametr określony poprzez odległość liczoną od poziomu terenu przy wejściu głównym do kalenicy lub w przypadku dachów płaskich do górnej krawędzi ściany frontowej.

R o z d z i a ł 2

Ustalenia dla terenów wydzielonych liniami rozgraniczającymi

§ 4

1. Dla terenu oznaczonego symbolem **1 P/U** jako przeznaczenie podstawowe ustala się **tereny obiektów produkcyjnych, składów i magazynów / tereny zabudowy usługowej**.
2. Jako przeznaczenie zamiennie dla całego terenu ustala się tereny zabudowy mieszkaniowej jednorodzinnej i zabudowy zagrodowej.
3. W ramach przeznaczenia podstawowego mieszczą się elementy zagospodarowania bezpośrednio z nim związane, warunkujące prawidłowe korzystanie z terenu, w tym: funkcja mieszkalna (1 lokal słuźbowy) oraz obiekty i urządzenia infrastruktury technicznej.
4. Wyklucza się lokalizację wolnostojących masztów radiotelekomunikacyjnych oraz urządzeń radiotelekomunikacyjnych zainstalowanych na budynkach, dla których konstrukcje wsporcze przekraczają wysokość 2,0 m ponad konstrukcje budynku.
5. Przeznaczenie dopuszczalne dotyczące terenów infrastruktury technicznej może zajmować nie więcej niż 20% powierzchni działki.

§ 5

1. Dla terenu oznaczonego symbolem **KD - Z 1/2** jako przeznaczenie podstawowe ustala się **tereny dróg publicznych o klasie technicznej zbiorczej**.
2. W ramach przeznaczenia podstawowego mieszczą się elementy zagospodarowania bezpośrednio z nim związane, warunkujące prawidłowe korzystanie z terenu.

R o z d z i a ł 3

Zasady ochrony i kształtowania ładu przestrzennego

§ 6

1. Ustala się sytuowanie obiektów budowlanych równoległe do istniejących budynków.
2. Dopuszcza się lokalizację zabudowy na granicy działki przy zachowaniu wymogów przepisów odrębnych.
3. Wokół składowiska ustala się pas zieleni ochronnej o szerokości min. 2,5 m.
4. Ustala się następujące ogólne zasady kształtowania dachów i ich geometrii
 - 1) dopuszcza się dachy płaskie,
 - 2) przy dachach spadzistych obowiązują jednokowe spadki połaci dachu oraz symetryczny układ połaci dachu nad poszczególnymi częściami budynku.

R o z d z i a ł 4

Zasady ochrony środowiska i przyrody

§ 7

1. Ustala się ochronę wód podziemnych, z zachowaniem zasad i wymogów wynikających z obowiązujących przepisów odrębnych

- dla parkingów ustala się wymóg podczyszczania wód deszczowych z substancji ropopochodnych i innych szkodliwych przed ich odprowadzeniem do odbiornika oraz zabezpieczenie środowiska gruntowo-wodnego przed infiltracją zanieczyszczeń.

§ 8

- Ustala się ograniczenie ewentualnych uciążliwości do granic działki obiektu będącego źródłem uciążliwości. Poziomy dopuszczalnych parametrów stanu środowiska w zakresie hałasu, wibracji, promieniowania, zanieczyszczenia powietrza i wody określają przepisy w zakresie ochrony środowiska.
- Wyklucza się lokalizację przedsięwzięć mogących znacząco oddziaływać na środowisko i wymagających sporządzenia raportu o oddziaływaniu na środowisko wymienionych w § 2 pkt 1 rozporządzenia RM z dnia 9 listopada 2004 r.

R o z d z i a ł 5

Zasady ochrony dziedzictwa kulturowego i zabytków oraz dóbr kultury współczesnej i krajobrazu kulturowego

§ 9

- Ochronie kulturowej na zasadach określonych w planie podlegają:
 - dom mieszkalny nr 38 ujęty w gminnej ewidencji zabytków,
 - teren objęty opracowaniem w całości leżący w granicach strefy „K” ochrony kształtowanego krajobrazu kulturowego.
- Ochronie podlegają odkryte w toku prac budowlanych obiekty lub przedmioty o cechach zabytkowych zgodnie z przepisami szczególnymi. W przypadku ujawnienia w toku prac budowlanych obiektów archeologicznych należy powiadomić właściwe służby konserwatorskie.

§ 10

- W granicach strefy „K” ochrony kształtowanego krajobrazu kulturowego ochronie podlega historyczna parcelacja terenu.
- Zabrania się dzielenia działek siedliskowych za wyjątkiem wydzielenia pasa terenu na rzecz poszerzenia drogi wojewódzkiej.
- Nowo wznoszone budynki mieszkalne winny nawiązywać gabarytami i sposobem kształtowania bryły do miejscowej tradycji architektonicznej.

§ 11

- Przy przebudowie i remoncie budynku mieszkalnego znajdującego się w gminnej ewidencji zabytków należy zachować jego dotychczasowe cechy stylistyczne:
 - układ bryły i proporcje poszczególnych elementów architektonicznych jej ukształtowania,
 - wielkość i proporcje rzutu budynku,
 - pokrycie dachu,
 - układ osi okiennych,
 - elementy dekoracyjne i detal architektoniczny (ozdobne szczyty, obramienia okienne,

- gzymsy, elementy konstrukcji ryglowej, okładziny z desek, cokoły i podmurówki),
- tradycyjne i rodzime materiały budowlane.

R o z d z i a ł 6

Wymagania wynikających z potrzeb kształtowania przestrzeni publicznej

§ 12

Obszary przestrzeni publicznej obejmują tereny drogi publicznej w określonych w planie jej liniach rozgraniczających.

§ 13

- Na obszarze przestrzeni publicznej zakazuje się umieszczenie wolno stojących plansz reklamowych, informacyjnych i obiektów małej architektury za wyjątkiem wolno stojących plansz informacyjnych dotyczących przedmiotu działalności na danej działce.
- Lokalizacja obiektów, o których mowa w ust. 1 na obszarze przestrzeni publicznej, wymaga każdorazowej zgody Burmistrza Miasta i uzgodnienia zarządcy dróg.

R o z d z i a ł 7

Parametry i wskaźniki kształtowania zabudowy oraz zagospodarowania terenu

§ 14

- Dla terenu **obiektów produkcyjnych, składów i magazynów / terenu zabudowy usługowej** oznaczonego symbolem **1 P/U** ustala się następujące parametry kształtowania zabudowy i zagospodarowania terenu:
 - nieprzekraczalna linia zabudowy od **KD-Z1/2** – 8,0 m od linii rozgraniczającej,
 - maksymalny wskaźnik zabudowy działki – 0,40,
 - maksymalny wskaźnik intensywności zabudowy działki – 1,60,
 - minimalny wskaźnik powierzchni biologicznie czynnej działki – 0,20,
 - maksymalna wysokość budynku – 12,0 m,
 - maksymalna szerokość elewacji frontowej w linii zabudowy – 25,0 m,
 - kąt nachylenia połaci dachu budynku mieszkalnego – do zachowania,
 - kąt nachylenia połaci dachu obiektów produkcyjnych – dopuszcza się dachy płaskie,
 - układ połaci dachu – symetryczny.

§ 15

Dla terenu **dróg publicznych o klasie technicznej zbiorczej** oznaczonego symbolem **KD - Z 1/2** ustala się parametry kształtowania zabudowy i zagospodarowania terenu według przepisów odrębnych.

§ 16

- Dla terenu **zabudowy mieszkaniowej jednorodzinnej i zabudowy zagrodowej** ustala się następujące parametry kształtowania zabudowy i zagospodarowania terenu:
 - nieprzekraczalna linia zabudowy od **KD-Z1/2** – 8,0 m od linii rozgraniczającej,

- 2) maksymalny wskaźnik zabudowy działki – 0,15,
- 3) maksymalny wskaźnik intensywności zabudowy działki – 0,40,
- 4) minimalny wskaźnik powierzchni biologicznie czynnej działki – 0,45,
- 5) maksymalna wysokość budynku – 12,0 m,
- 6) kąt nachylenia połaci dachu – jak na istniejącym budynku mieszkalnym,
- 7) układ połaci dachu – symetryczny.

Rozdział 8

Szczegółowe zasady i warunki scalania i podziału nieruchomości objętych planem

§ 17

Dopuszcza się podziały i scalenia działek na rzecz poszerzenia drogi wojewódzkiej w jej liniach rozgraniczających pod warunkiem zachowania przepisów odrębnych.

Rozdział 9

Zasady modernizacji, rozbudowy i budowy systemów komunikacji i infrastruktury technicznej

§ 18

Teren obsługiwany jest z drogi wojewódzkiej o klasie technicznej zbiorczej – **Z ½**.

§ 19

Dopuszcza się zmianę położenia oznaczonych na rysunku linii rozgraniczających drogi wynikającą z przepisów szczególnych dotyczące podstawowych elementów trasy drogi.

§ 20

1. Dwa wjazdy na teren obiektów produkcyjnych, składów i magazynów **1P/U** do zachowania. Dopuszcza się korektę lokalizacji wjazdów do 3,0 m.
2. W granicach terenu **1P/U** należy zapewnić odpowiednią do potrzeb i przepisów odrębnych liczbę miejsc postojowych.
3. Minimalną liczbę miejsc postojowych na działkach budowlanych należy ustalić w oparciu o następujące wskaźniki:
 - 1) na terenach zabudowy mieszkaniowej – 2 m.p./1 mieszkanie,
 - 2) na terenach przemysłowych – 3 m.p./10 pracowników,
 - 3) na terenach usług – 3 m.p./50 m² p.u.

§ 21

1. Ustala się następujące zasady w zakresie zaopatrzenia w energię elektryczną:
 - 1) dostawa energii elektrycznej z sieci i urządzeń przedsiębiorstw energetycznych zgodnie z aktualnie obowiązującymi przepisami,
 - 2) modernizacja i sukcesywne skablowanie istniejących sieci niskiego napięcia.
2. Dopuszcza się dostawę energii elektrycznej z indywidualnych i niekonwencjonalnych źródeł.

§ 22

1. Ustala się następujące zasady w zakresie zaopatrzenia w wodę:

- 1) dostawę wody poprzez istniejący zbiorowy system zaopatrzenia w wodę na warunkach określonych przez zarządcę sieci;
- 2) wykorzystanie wody do celów przemysłowych ze studni i zbiorników indywidualnych.

§ 23

1. Ustala się następujące zasady w zakresie odprowadzenia ścieków komunalnych:
 - 1) do czasu realizacji docelowych urządzeń zbiorowego systemu odprowadzania ścieków komunalnych ustala się odprowadzenie ścieków do tymczasowych urządzeń obsługujących teren opracowania – istniejących osadników bezodpływowych;
 - 2) docelowo odprowadzenie ścieków komunalnych poprzez zbiorowy system odprowadzenia ścieków na warunkach określonych przez zarządcę sieci.

§ 24

Ustala się odprowadzenie wód deszczowych z dachów budynków i z terenu utwardzonego do zbiorników w celu wykorzystania ich jako wodę do celów przemysłowych.

§ 25

1. Ustala się następujące zasady obsługi w zakresie usuwania i utylizacji odpadów:
 - 1) zakaz trwałego magazynowania i utylizacji odpadów komunalnych i przemysłowych, w tym odpadów niebezpiecznych,
 - 2) dopuszczenie magazynowania oraz odzysku odpadów, stosownie do przepisów ustawy o odpadach,
 - 3) określanie lokalizacji miejsc magazynowania oraz odzysku odpadów (komunalnych i przemysłowych) w oparciu o przepisy odrębne,
 - 4) w miejscach magazynowania odpadów uwzględnianie możliwość ich segregacji,
 - 5) wywóz odpadów komunalnych z miejsc czasowego składowania do zakładu utylizacji odpadów komunalnych.

§ 26

Ustala się ogrzewanie obiektów w oparciu o indywidualne, grupowe lub z dala czynne instalacje grzewcze przy spełnieniu wymogów sanitarnych, ochrony środowiska oraz ochrony interesu osób trzecich.

§ 27

Ustala się obsługę telefoniczną ze stacjonarnej i ruchomej sieci telekomunikacyjnej przedsiębiorstw telekomunikacyjnych.

§ 28

Ustala się dostawę gazu do celów gospodarczych i grzewczych w oparciu o obowiązujące przepisy.

Rozdział 10

Przepisy końcowe

§ 29

Stawkę procentową służącą naliczeniu opłaty, o której mowa w art. 36 ust. 4 ustawy z dnia

27 marca 2003 r. o planowaniu i zagospodarowaniu przestrzennym, ustala się w wysokości 30%.

§ 30

Sprawy nieuregulowane niniejszą uchwałą, a dotyczące ładu przestrzennego należy rozstrzygać zgodnie z wymaganiami wynikającymi z zachowania walorów przyrodniczych i urbanistycznych, ochrony krajobrazu oraz kształtowania ładu przestrzennego na obszarze objętym planem.

§ 31

Wykonanie uchwały powierza się Burmistrzowi Miasta i Gminy.

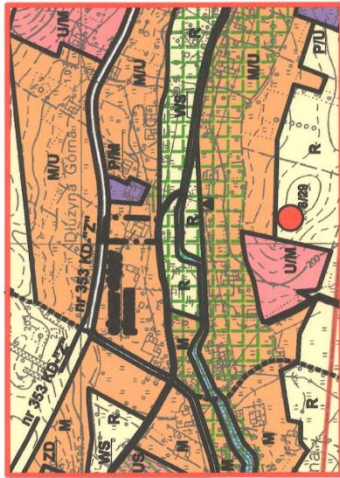
§ 32

Uchwała wchodzi w życie po upływie 30 dni od daty jej ogłoszenia w Dzienniku Urzędowym Województwa Dolnośląskiego.

PRZEWODNICZĄCY
RADY MIEJSKIEJ

STANISŁAW SŁOBODZIAN

Załącznik nr 1 do uchwały Rady Miejskiej w Piensku nr XXXV/202/09 z dnia 28 sierpnia 2009 r.

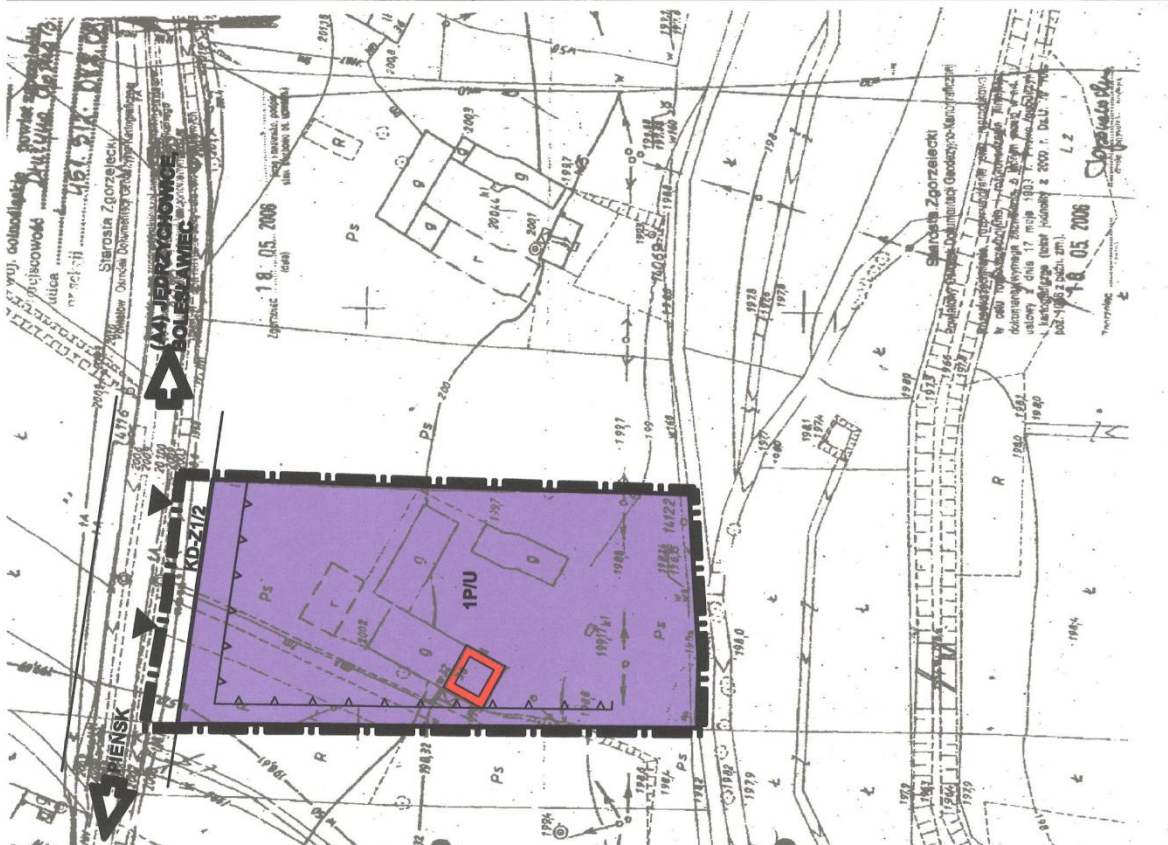
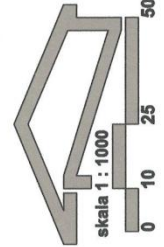


WYRYS ZE ZMIANY STUDIUM UWARUNKOWAŃ I KIERUNKÓW ZAGOSPODAROWANIA PRZESTRZENNEGO MIASTA UCHWAŁĄ NR VIII/55/07 RADY MIEJSKIEJ W PIENSKU Z 12.09.2007 R.

LEGENDA:

<p>● OBOWIĄZUJĄCE USTALENIA PLANU</p> <p>— granice obszaru objętego planem</p> <p>— linie rozgraniczające tereny o różnym przeznaczeniu lub różnych zasadach zagospodarowania</p> <p>1 oznaczenia literowe i cyfrowe terenów wyznaczonych liniami rozgraniczającymi</p> <p>PIU tereny obiektów produkcyjnych, składów i magazynów/tereny zabudowy usługowej</p> <p>KD-Z1/2 tereny dróg publicznych o klasie technicznej zbiorczej</p> <p>— obiekty ujęte w gminnej ewidencji zabytków</p> <p>— nieprzekraczalne linie zabudowy</p>	<p>● NIEOBOWIĄZUJĄCE OZNACZENIA INFORMACYJNE</p> <p>▲ istniejące wjazdy na teren</p> <p>— linie rozgraniczające tereny o różnym przeznaczeniu poza granicami opracowania</p> <p>▲ główne kierunki ruchu komunikacyjnego</p>
---	--

MIEJSCOWY PLAN ZAGOSPODAROWANIA PRZESTRZENNEGO DLA DZIAŁKI NR 110 OBRĘB DŁUŻYNA GÓRNA W GMINIE PIENSKO	
RYSUNEK PLANU - ZAŁĄCZNIK NR 1 DO UCHWAŁY NR XXXV/202/09 RADY MIEJSKIEJ W PIENSKU Z DNIA 28.08.2009 R.	
	JELENOGÓRSKIE BIURO PLANOWANIA I PROJEKTOWANIA Spółka z o.o. 58-500 Jelenia Góra, ul. Mickiewicza nr 28 Tel. [0-75] 642-10-23 fax: [075] 75-232-45
ZESPÓŁ AUTORSKI	arch. Edmund Kiełtyka, nr upr. urb. 301/88 arch. Anna Lulek, inż. Zenon Bączajski, mgr Urszula Kunowicz, techn. Leobadzia Pacyńska



Załącznik nr 2 do uchwały Rady Miejskiej w Pieńsku nr XXXV/202/09 z dnia 28 sierpnia 2009 r.

**Rozstrzygnięcie o sposobie rozpatrzenia uwag
wniesionych do projektu miejscowego planu zagospodarowania przestrzennego**

Na podstawie art. 20 ust. 1 ustawy z dnia 27 marca 2003 r. o planowaniu i zagospodarowaniu przestrzennym (Dz. U. Nr 80, poz. 717, z późn. zmianami) Rada Miejska w Pieńsku rozstrzyga, co następuje:

§ 1

W związku z brakiem uwag wniesionych do projektu miejscowego planu zagospodarowania przestrzennego wyłożonego do publicznego wglądu nie rozstrzyga się o sposobie ich rozpatrzenia.

Załącznik nr 3 do uchwały Rady Miejskiej w Pieńsku nr XXXV/202/09 z dnia 28 sierpnia 2009 r.

Rozstrzygnięcie o sposobie realizacji zapisanych w planie inwestycji z zakresu infrastruktury technicznej, które należą do zadań własnych gminy, oraz zasadach ich finansowania, zgodnie z przepisami o finansach publicznych

Na podstawie art. 20 ust. 1 ustawy z dnia 27 marca 2003 r. o planowaniu i zagospodarowaniu przestrzennym (Dz. U. Nr 80, poz. 717, z późniejszymi zmianami) Rada Miejska w Pieńsku rozstrzyga, co następuje:

§ 1

Z uwagi na brak w projekcie miejscowego planu zagospodarowania przestrzennego inwestycji z zakresu infrastruktury technicznej, które należą do zadań własnych gminy, nie rozstrzyga się o sposobie ich realizacji oraz o zasadach ich finansowania, zgodnie z przepisami o finansach publicznych.

3297

**UCHWAŁA RADY MIEJSKIEJ W STRONIU ŚLĄSKIM
NR XLI/247/09**

z dnia 31 sierpnia 2009 r.

w sprawie uchwalenia miejscowego planu zagospodarowania przestrzennego terenu położonego we wsi Stara Morawa dz. nr 132/1 i 132/2 – gmina Stronie Śląskie

Na podstawie art. 18 ust. 2 pkt 5 i art. 40 ust. 1 ustawy z dnia 8 marca 1990 roku o samorządzie gminnym (tekst jednolity Dz. U. Nr 142, poz. 1591, z 2001 r.), art. 20 ust. 1 ustawy z dnia 27 marca 2003 roku o planowaniu i zagospodarowaniu przestrzennym (Dz. U. Nr 80, poz. 717, z późniejszymi zmianami) oraz w związku z uchwałą nr XXVII/176/08 z dnia 22 września 2008 r. o przystąpieniu do sporządzenia miejscowego planu zagospodarowania przestrzennego, po stwierdzeniu zgodności z ustaleniami zmiany w studium uwarunkowań i kierunków zagospodarowania przestrzennego gminy Stronie Śląskie, uchwała nr XXVI/168/08 z dnia 25 sierpnia 2008 roku, Rada Miejska w Stroniu Śląskim postanawia, co następuje:

§ 1

1. Uchwala się miejscowy plan zagospodarowania przestrzennego terenu położonego we wsi Stara Morawa działki 132/1 i 132/2 – gmina Stronie Śląskie.
2. Ustalenia planu miejscowego określonego w art. 1 niniejszego paragrafu stanowią:
 - 1) niniejsza uchwała;
 - 2) rysunek planu miejscowego w skali 1 : 1000 stanowiący załącznik graficzny do niniejszej uchwały – załącznik nr 1. Oznaczenia graficzne występujące na rysunku planu są obowiązującymi ustaleniami planu.
3. Załącznikami do niniejszego planu są rozstrzygnięcia z art. 20 ust. 1 ustawy o planowaniu i zagospodarowaniu przestrzennym:
 - 1) o sposobie rozpatrzenia uwag do projektu planu – załącznik nr 2;
 - 2) o sposobie realizacji zapisanych w planie inwestycji z zakresu infrastruktury technicznej, które należą do zadań własnych gminy, i o zasadach ich finansowania zgodnie z przepisami o finansach publicznych – załącznik nr 3.

R o z d z i a ł I

Przepisy ogólne

§ 2

1. Celem regulacji zawartych w ustaleniach planu jest:
 - 1) realizacja zamierzeń gminy w zakresie tworzenia warunków dla powstawania nowych podmiotów gospodarczych;
 - 2) umożliwienie realizacji zamierzeń zgodnie z uprawnieniami inwestora do zagospodarowania terenu, do którego posiada tytuł prawny;
 - 3) ochrona interesu publicznego w szczególności w zakresie spełnienia wymogów wynikających z potrzeby ochrony środowiska oraz prawidłowego gospodarowania zasobami przyrody;
 - 4) uporządkowanie struktury funkcjonalno-przestrzennej całości obszaru w granicach planu miejscowego;
 - 5) zapewnienie przestrzennych, technicznych i terenowo-prawnych warunków rozbudowy układu komunikacyjnego oraz sieci i urządzeń infrastruktury technicznej.

§ 3

1. Przedmiot ustaleń planu obejmuje:
 - 1) przeznaczenie terenów oraz linie rozgraniczające tereny o różnym przeznaczeniu lub różnych zasadach zagospodarowania;
 - 2) zasady ochrony i kształtowania ładu przestrzennego;
 - 3) zasady ochrony środowiska, przyrody i krajobrazu kulturowego;
 - 4) zasady ochrony dziedzictwa kulturowego i zabytków oraz dóbr kultury współczesnej;
 - 5) wymagania wynikające z potrzeb kształtowania przestrzeni publicznych;

- 6) parametry i wskaźniki kształtowania zabudowy oraz zagospodarowania terenu, w tym linie zabudowy, gabaryty obiektów i wskaźniki intensywności zabudowy;
- 7) granice i sposoby zagospodarowania terenów lub obiektów podlegających ochronie, ustalonych na podstawie przepisów odrębnych, w tym terenów górniczych, a także narażonych na niebezpieczeństwo powodzi oraz zagrożonych osuwaniem się mas ziemnych;
- 8) szczegółowe zasady i warunki scalania i podziału nieruchomości objętych planem miejscowym;
- 9) szczegółowe warunki zagospodarowania terenów oraz ograniczenia w ich użytkowaniu, w tym zakaz zabudowy;
- 10) zasady modernizacji, rozbudowy i budowy systemów komunikacji i infrastruktury technicznej;
- 11) sposób i termin tymczasowego zagospodarowania, urządzania i użytkowania terenów;
- 12) stawki procentowe, na podstawie których ustala się opłatę, o której mowa w art. 36 ust. 4 ustawy.

§ 4

1. Ilekroć w dalszych przepisach jest mowa o:
 - 1) uchwale – należy przez to rozumieć niniejszą uchwałę;
 - 2) planie miejscowym – należy przez to rozumieć miejscowy plan zagospodarowania przestrzennego terenu położonego we wsi Stara Morawa dz. nr 132/1 i 132/2 – gmina Stronie Śląskie;
 - 3) przepisach odrębnych – należy przez to rozumieć odpowiednie przepisy ustaw wraz z aktami wykonawczymi;
 - 4) rysunku planu – należy przez to rozumieć graficzny zapis planu przedstawiony na mapie sytuacyjno-wysokościowej w skali 1 : 1000 stanowiący załącznik do niniejszej uchwały;
 - 5) terenie – należy przez to rozumieć teren o określonym w planie miejscowym przeznaczeniu podstawowym lub dopuszczalnym, zawarty w granicach linii rozgraniczających wyznaczonych na rysunku miejscowego planu oraz oznaczony stosownym numerem i symbolem literowym, na którym obowiązują te same ustalenia miejscowego planu;
 - 6) przeznaczeniu podstawowym terenu – należy przez to rozumieć podstawowe funkcje, pod które przeznacza się ograniczony liniami rozgraniczającymi i oznaczony odpowiednim symbolem teren na rysunku planu;
 - 7) przeznaczeniu dopuszczalnym terenu – należy przez to rozumieć przeznaczenie inne niż podstawowe, które może być wprowadzone na części terenu określonego w pkt 5, jeżeli takie jest zapotrzebowanie rynkowe lub społeczne;

- 8) urządzeniach towarzyszących – należy przez to rozumieć obiekty technicznego wyposażenia, dojazdy i dojścia, parkingi i garaże oraz inne urządzenia pełniące służebną rolę wobec przeznaczenia podstawowego lub dopuszczalnego wyznaczonego terenu;
- 9) przestrzeni publicznej – należy przez to rozumieć tereny w obrębie ściśle określonych linii rozgraniczających ulic, placów, wydzielonych ciągów pieszo-jezdnych, ścieżek rowerowych i innych urządzeń powszechnie dostępnych lub określonych za dostępne przez samorządowe władze miejskie lub organy administracji rządowej;
- 10) odległości i strefy ograniczeń zabudowy – należy przez to rozumieć ograniczenia wywołane obecnością lub działaniem istniejącego lub projektowanego przeznaczenia terenu, urządzeń i sieci technicznych, dróg i ulic, wymagających zachowania odległości od innych funkcji lub urządzeń, stosownie do wymaganych standardów technicznych;
- 11) zabudowie usług turystyki – należy przez to rozumieć budynek związany z funkcją usług turystyki, hotelarstwa i gastronomii oraz związanymi z tą funkcją urządzeniami towarzyszącymi i komunikacji;
- 12) zabudowie mieszkaniowej jednorodzinnej – należy przez to rozumieć jeden budynek mieszkalny jednorodzinny lub ich zespół, wraz z przeznaczonymi dla potrzeb mieszkających w nich rodzin budynkami garażowymi i gospodarczymi;
- 13) powierzchni terenu biologicznie czynnej – należy przez to rozumieć grunt rodzimy pokryty roślinnością oraz wodę powierzchniową na działce budowlanej;
- 14) powierzchni zabudowy – należy przez to rozumieć sumę powierzchni kondygnacji parterowych budynków znajdujących się na działce, liczoną po zewnętrznym obrysie murów poszczególnych obiektów;
- 15) usługach nieuciążliwych – należy przez to rozumieć usługi niepowodujące szkodliwości i uciążliwości dla użytkowników sąsiednich terenów i niezaliczone według przepisów szczególnych do przedsięwzięć „mogących znacząco oddziaływać na środowisko”.

§ 5

1. Ustalenia formalno-prawne

- 1) uchwalony miejscowy plan zagospodarowania przestrzennego terenu położonego we wsi Stara Morawa dz. nr 132/1 i 132/2 – gmina Stronie Śląskie jest obowiązującym przepisem gminnym w zakresie kształtowania i prowadzenia polityki przestrzennej, który określa przeznaczenie terenu, rozmieszczenie inwestycji celu publicznego oraz sposób zagospodarowania i warunki zabudowy terenu.

§ 6

1. Przeznaczenie terenów

- 1) dla terenów wyznaczonych w planie miejscowym ściśle określonymi liniami rozgraniczającymi ustala się przeznaczenie podstawowe, a w uzasadnionych przypadkach przeznaczenie dopuszczalne w następującym zróżnicowaniu:
 - a) MN/UT – teren zabudowy mieszkaniowej jednorodzinnej z usługami turystyki,
 - b) KD-Y – tereny komunikacji;
- 2) ustalenia szczegółowe w zakresie poszczególnych terenów z uwzględnieniem powyższych symboli literowych oraz podziału numerycznego zawarte są w § 7 niniejszej uchwały. Przyjęte oznaczenia są spójne z rysunkiem planu miejscowego. Dla przestrzeni publicznej w zakresie komunikacji ustalenia szczegółowe zawarte są w § 9 niniejszej uchwały;
- 3) istniejąca oraz projektowana zabudowa realizowana w obrębie poszczególnych terenów wydzielonych w planie miejscowym nie może w żadnym przypadku oddziaływać znacząco na środowisko;
- 4) nie dopuszcza się realizacji zabudowy w obrębie terenów o innym przeznaczeniu niż podstawowe lub dopuszczalne;
- 5) tereny przewidziane do nowego przeznaczenia, do czasu jego realizacji mogą być użytkowane w sposób dotychczasowy, od warunkiem ich udostępnienia dla wykonania dojazdów i uzbrojenia, w zakresie wynikającym z ustaleń planu miejscowego;
- 6) zasady podziału nieruchomości określają aktualne granice nieruchomości wynikające z geodezyjnej ewidencji gruntów oraz ustalenia planu miejscowego. Dopuszcza się wtórne lub dodatkowe podziały nieruchomości, pod warunkiem spełnienia wymogów określonych w ppkt 7;
- 7) podziały nieruchomości wtórne lub dodatkowe mogą być dokonywane na podstawie projektu zagospodarowania terenu nieruchomości, spójnego z ustaleniami niniejszego planu i zgodnego z przepisami odrębnymi oraz sporządzonego przez osobę przygotowującą zawodowo, posiadającą uprawnienia urbanistyczne lub architektoniczne i wpisaną na listę izby samorządu urbanistów albo architektów;
- 8) przy projektowaniu budynków na terenie wsi zaleca się zapoznanie z opracowaniem „Architektura regionalna pogranicza Kłodzko-Orlickiego” przygotowanym przez Starostwo Powiatowe w Kłodzku w celu prawidłowego zastosowania do projektowania materiałów detalu architektury, formy dachów itp.

R o z d z i a ł II

Ustalenia szczegółowe

§ 7

1. Dla obszaru objętego planem miejscowym ustala się następujące przeznaczenie podstawowe i dopuszczalne dla poszczególnych terenów:

- 1) MN/UT – tereny zabudowy mieszkaniowej jednorodzinnej z usługami turystyki;
- 2) KD-Y – ciąg pieszo-jezdny.

§ 8

1. Zasady zagospodarowania i kształtowania zabudowy:

1) Teren MN/UT

- a) ustala się jako przeznaczenie podstawowe – teren zabudowy mieszkaniowej jednorodzinnej z usługami turystyki,
- b) ustala się jako przeznaczenie dopuszczalne – usługi związane z funkcją podstawową oraz urządzenia rekreacyjne, małą architekturę, zieleń średniowysoką i niską ozdobną oraz miejsca parkingowe dla samochodów,
- c) granice projektowanych działek określa rysunek planu,
- d) nieprzekraczalne linie zabudowy określa rysunek planu,
- e) orientacyjne usytuowanie projektowanej zabudowy określa rysunek planu,
- f) ustala się maksymalną wysokość zabudowy 2 pełne kondygnacje nadziemne z poddaszem użytkowym,
- g) dachy strome dwu- lub wielospadowe o nachyleniu połąci pod takim samym kątem 40°–45°. Główne połacie dachu w jednym obiekcie budowlanym muszą mieć jednakowy spadek. Pokrycie dachu dachówką ceramiczną lub innymi materiałami naturalnymi takimi jak łupek, gont,
- h) architektura obiektów winna być inspirowana zabudową charakterystyczną dla budownictwa Kotliny Kłodzkiej lub dobrą architekturą współczesną wkomponowaną w otaczający krajobraz i ukształtowanie terenu. Projektowane obiekty gabarytami, charakterem, formą architektoniczną, materiałem i detalem architektury winny nawiązywać do architektury regionalnej i historycznej zabudowy wsi,
- i) garaże należy projektować jako wbudowane w budynkach lub powiązane z nimi gabarytowo,
- j) maksymalny wskaźnik zabudowy działek do 30%,
- k) dojście i dojazd do działek od istniejących dróg i projektowanego ciągu pieszo-jezdnego KD-Y,
- l) na działkach należy przewidzieć pojemniki na odpady bytowe,
- m) dopuszcza się w określonych przypadkach możliwość łączenia działek z zachowaniem warunków podanych w punktach jw.,
- n) miejsca postojowe dla samochodów mieszkańców w granicach poszczególnych działek,
- o) na całym obszarze planu wprowadza się zakaz stosowania ogrodzeń betonowych, w tym również prefabrykowanych, poza niezbędnymi słupkami i podmurówkami o prostych formach.

§ 9

1. Zasady obsługi komunikacyjnej terenu:

- 1) projektowane działki obsługiwane drogą gminną nr 122 i nr 131, drogą powiatową nr 3256D oraz projektowanym ciągiem pieszo-jezdnym KD-Y o szerokości w liniach rozgraniczających – 5 m.

§ 10

1. Zasady i ustalenia w zakresie uzbrojenia terenu i systemów infrastruktury technicznej:

- 1) jako elementy infrastruktury technicznej terenu ustala się istniejące i planowane: działki, obiekty, urządzenia techniczne, sieci nadziemne i podziemne wraz z urządzeniami towarzyszącymi, które służą lub będą służyć zaopatrzeniu terenów zabudowy i zagospodarowania w energię elektryczną, wodę przeznaczoną do spożycia i dla celów przeciwpożarowych, przyłącza teletechniczne oraz odprowadzeniu ścieków bytowych, opadowych, komunalnych lub przemysłowych;
- 2) dopuszcza się zmianę standardów technicznych bądź technologii obiektów, urządzeń technicznych i sieci wraz z urządzeniami towarzyszącymi z zakresu infrastruktury technicznej pod warunkiem, że nie będą powodowały znaczących oddziaływań na środowisko i zdrowie ludzi określonych w przepisach odrębnych;
- 3) ustala się zasadę sytuowania nowych odcinków sieci uzbrojenia technicznego w obrębie linii rozgraniczających dróg, zgodnie z wymogami przepisów odrębnych, po uzyskaniu zgody i na warunkach technicznych określonych przez zarządcę drogi dopuszcza się prowadzenie sieci oraz lokalizację związanych z nimi urządzeń i budowli na innych terenach przeznaczenia podstawowego pod warunkiem niezakłócenia funkcji tych terenów i po uzyskaniu zgody właścicieli lub zarządców;
- 4) do istniejących i projektowanej sieci uzbrojenia technicznego, obiektów i urządzeń technicznych nakazuje się zapewnić możliwość swobodnego dostępu dla ich zarządców, w celu nadzoru technicznego, remontu czy przebudowy na warunkach uzgodnionych z właścicielami terenów;
- 5) wszelkie obiekty infrastruktury technicznej, a w szczególności wod.-kan., elektryczne, ciepłownicze należy realizować zgodnie z opracowaniami rozwoju gminnej infrastruktury technicznej.

2. Ustala się zasady zaopatrzenia zabudowy w wodę przeznaczoną do celów bytowych z lokalnych ujęć wody i studni głębinowych, docelowo z sieci wodociągowej wiejskiej.

3. Ustala się zasady odprowadzania całości ścieków bytowych zbiorników bezodpływowych lub ekologicznych przydomowych oczyszczalni ścieków, docelowo do kolektora wiejskiego.

4. Ustala się zasady odprowadzania wód deszczowych powierzchniowo do istniejących rowów melioracyjnych. Docelowo do kanalizacji deszczowej;

5. Ustala się następujące zasady gospodarowania odpadami komunalnymi i ich usuwania:

- 1) odpady komunalne nakazuje się gromadzić w odrębnych pojemnikach i kontenerach, usytuowanych na terenach istniejącej i projektowanej zabudowy, stwarzając warunki segregacji tych odpadów na miejscu;
 - 2) nakazuje się systematyczne opróżnianie pojemników i kontenerów, określonych w pkt 1 niniejszego ustępu, przez specjalistyczną służbę komunalną;
 - 3) ustala się, że odpady komunalne będą w całości wywożone na komunalne składowisko odpadów;
 - 4) gospodarkę odpadami innymi niż komunalne nakazuje się prowadzić zgodnie z wymogami przepisów odrębnych.
6. Ciepło dla celów bytowych i grzewczych nakazuje się uzyskiwać wyłącznie w oparciu o paliwa proekologiczne spalane w urządzeniach w sposób niepowodujący przekroczeń norm emisji zanieczyszczeń dopuszczonych przepisami odrębnymi. Dopuszcza się wyjątkowo stosowanie wysokosprawnych, atestowanych kotłowni na paliwo stałe, których technologia zapewnia zachowanie dopuszczalnych standardów emisyjnych, określonych w przepisach odrębnych.
7. Ustala się zasadę zaopatrzenia w energię elektryczną projektowanej zabudowy z istniejących sieci elektroenergetycznej; na warunkach określonych przez właściciela sieci:
- 1) przez tereny przebiega napowietrzna sieć elektroenergetyczna NN – strefą ochronną ww. sieci określono na rysunku planu. Doceľowo istnieje możliwość skablowania istniejącej sieci na warunkach określonych przez operatora sieci.

§ 11

1. Zasady i ustalenia w zakresie ochrony środowiska naturalnego:
- 1) teren objęty planem miejscowym leży w granicach:
 - a) w otulinie Śnieżnickiego Parku Krajobrazowego. Stwarza to obowiązek stosowania się do zakazów i nakazów określonych w statucie parku,
 - b) w granicach głównego zbiornika wód podziemnych nr 339 – zbiornik Śnieżnik, Góry Bialskie,
 - c) w sąsiedztwie Doliny Kleśnicy proponowanej do objęcia ochroną rezerwatową,
 - d) w sąsiedztwie (po drugiej stronie drogi powiatowej nr 3256D) obszaru Natura 2000, Góry Bialskie i Grupa Śnieżnika (PLH020016),
 - e) strefy ochronnej ujęć i źródeł wody pitnej dla miasta Wrocławia, ustanowionej Decyzją Urzędu Wojewódzkiego we Wrocławiu w dniu 31 marca 1974 roku nr RLS gw I 053/17/74;
 - 2) realizacja projektowanej zabudowy nie może naruszać zasad ochrony środowiska naturalnego obowiązujących dla tych chronionych obszarów ani pogorszyć stanu lub uszczuplić jego zasobów i walorów oraz uwzględniać występujące w sąsiedztwie (poza granicami

- planu) stanowiska chronionych rzadkich gatunków roślin i zwierząt;
- 3) celem ochrony środowiska, gleby, wód powierzchniowych i wglębnych przed zanieczyszczeniami należą:
 - a) wewnętrzne drogi dojazdowe, chodniki, miejsca postojowe i place wykonać jako utwardzone,
 - b) gospodarkę ściekową oraz odprowadzenie wód opadowych rozwiązać w sposób określony w § 10,
 - c) gospodarkę cieplną rozwiązać w sposób określony w § 10,
 - d) na odpady stałe przewidzieć kontenerowe zbiorniki odpadów. Wywóz odpadów na zasadach umowy z komunalną służbą,
 - e) tereny działek budowlanych zagospodarować zielenią ozdobną niską i średnio-wysoką,
 - f) zakazuje się wprowadzania do miejscowego środowiska przyrodniczego obcych mu gatunków roślin, a także ich form rozwojowych,
 - g) zaleca się realizować nowe nasadzenia zieleni ozdobnej, rekreacyjnej i użytkowej w oparciu o wybór rodzimych gatunków, powszechnie reprezentowanych w miejscowym środowisku.

R o z d z i a ł III

§ 12

Ustalenia dotyczące wartości nieruchomości.

- 1) konsekwencją uchwalenia miejscowego planu zagospodarowania przestrzennego jest wzrost wartości nieruchomości w granicach opracowania planu;
- 2) ustala się stawkę procentową w wysokości 8% od wzrostu wartości nieruchomości zbudowanej i przeznaczonej do zabudowy;
- 3) określona powyżej stawka procentowa jest podstawą naliczania i pobrania jednorazowej opłaty należnej od właściciela nieruchomości przy zbyciu nieruchomości, dla Gminy Stronie Śląskie.

§ 13

Ustalenia końcowe

1. Sprawy nieuregulowane niniejszą uchwałą a dotyczące ładu przestrzennego należy rozstrzygać zgodnie z wymaganiami wynikającymi z zachowania walorów urbanistycznych danego miejsca, dostosowania do zabudowy otoczenia o pozytywnych cechach architektonicznych oraz ochrony krajobrazu i dziedzictwa kulturowego.
2. Realizację niniejszej uchwały powierza się Burmistrzowi Stronia Śląskiego.
3. Uchwałą podlega ogłoszeniu w Dzienniku Urzędowym Województwa Dolnośląskiego.
4. Uchwała wchodzi w życie po upływie 30 dni od daty jej opublikowania w Dzienniku Urzędowym Województwa Dolnośląskiego.

PRZEWODNICZĄCY
RADY MIEJSKIEJ

RYSZARD SULIŃSKI

Załącznik nr 2 do uchwały Rady Miejskiej w Stroniu Śląskim nr XLI/247/09 z dnia 31 sierpnia 2009 r.

Rozstrzygnięcie o sposobie rozpatrzenia uwag wniesionych do projektu planu miejscowego

Na podstawie art. 20 ust. 1 ustawy z dnia 27 marca 2003 roku o planowaniu i zagospodarowaniu przestrzennym (Dz. U. z dnia 2003 roku Nr 80, poz. 717, z późn. zm.) Rada Miejska w Stroniu Śląskim rozstrzyga, co następuje:

Na podstawie wykazu sporządzonego przez Burmistrza Miasta i załączonego do dokumentacji planistycznej w sprawie braku uwag do projektu planu miejscowego wyłożonego do publicznego wglądu wraz z prognozą skutków wpływu ustaleń planu na środowisko, nie rozstrzyga się o sposobie ich rozpatrzenia.

Załącznik nr 3 do uchwały Rady Miejskiej w Stroniu Śląskim nr XLI/247/09 z dnia 31 sierpnia 2009 r.

Rozstrzygnięcie o sposobie realizacji zadań z zakresu infrastruktury technicznej oraz zasad ich finansowania

Na podstawie art. 20 ust. 1 ustawy z 27 marca 2003 r. o planowaniu i zagospodarowaniu przestrzennym (Dz. U. Nr 80, poz. 717, z późn. zm.) i art. 7 ust. 1 pkt 1, 2 i 3 ustawy z 8 marca 1990 r. o samorządzie gminnym (t.j. Dz. U. Nr 142, poz. 1591, z 2001 r. z późn. zm.) oraz art. 184 ust. 2 ustawy z dnia 30 czerwca 2005 r. o finansach publicznych (Dz. U. Nr 249, poz. 2104, z 2005 r. z późn. zm.) Rada Miejska w Stroniu Śląskim ustala, co następuje:

§ 1

Zadania własne gminy stanowią inwestycje, które służą zaspokajaniu zbiorowych potrzeb mieszkańców gminy i do których zalicza się między innymi: infrastrukturę techniczną obejmującą urządzenia i sieci zaopatrzenia w wodę i odbioru ścieków oraz drogi gminne.

§ 2

Stwierdza się, że ustalenia „Miejscowego planu zagospodarowania przestrzennego terenu położonego we wsi Stara Morawa dz. nr 132/1 i 132/2 gmina Stronie Śląskie” nie zawierają żadnych zadań inwestycyjnych z zakresu infrastruktury technicznej, które stanowiłyby zadania własne gminy.

§ 3

Na podstawie ustaleń § 2 niniejszego rozstrzygnięcia stwierdza się, że nie ma przesłanek ani podstaw do podejmowania rozstrzygnięcia o sposobie realizacji zadań z zakresu infrastruktury technicznej oraz zasad ich finansowania i w związku z tym rozstrzygnięcie w tej sprawie uznaje się za bezprzedmiotowe.

3298

UCHWAŁA RADY MIEJSKIEJ W ŚWIEBODZICACH NR LI/281/09

z dnia 29 września 2009 r.

w sprawie programu oddłużeniowego lokatorów z tytułu należności czynszowych, odszkodowań za bezumowne korzystanie z lokalu, odsetek oraz kosztów dochodzenia roszczeń i egzekucji za lokale mieszkalne stanowiące własność gminy

Na podstawie art. 18 ust. 2 pkt 15 ustawy z dnia 8 marca 1990 r. o samorządzie gminnym (t.j. Dz. U. z 2001 r. Nr 142, poz. 1591, z późn. zm.) oraz art. 43 ust. 1 i 2 ustawy z dnia 30 czerwca 2005 r. o finansach publicznych (Dz. U. Nr 249, poz. 2104, z późn. zm.) Rada Miejska Świebodzic uchwala, co następuje:

§ 1

Przyjmuje się Program oddłużeniowy lokatorów z tytułu należności czynszowych, odsetek oraz kosztów dochodzenia roszczeń i egzekucji za lokale mieszkalne stanowiące własność Gminy Świebodzice, zwany dalej Programem, w treści załącznika do niniejszej uchwały, stanowiący integralną część uchwały.

§ 2

Wykonanie uchwały powierza się Burmistrzowi Miasta Świebodzice.

§ 3

Uchwała wchodzi w życie po upływie 14 dni od daty ogłoszenia w Dzienniku Urzędowym Województwa Dolnośląskiego.

PRZEWODNICZĄCA RADY

ELŻBIETA HORODECKA

Załącznik nr 1 do uchwały Rady Miejskiej w Świebodzicach nr LI/281/09 z dnia 29 września 2009 r.

PROGRAM ODDŁUŻENIOWY

lokatorów z tytułu należności czynszowych, odszkodowań za bezumowne korzystanie z lokalu, odsetek oraz kosztów dochodzenia roszczeń i egzekucji za lokale stanowiące własność gminy

R o z d z i a ł I

POSTANOWIENIA OGÓLNE

§ 1

Użyte w programie określenia oznaczają:

- 1) gmina – Gmina Świebodzice;
- 2) uczestnicy Programu – pełnoletnie osoby, odpowiedzialne za wnoszenie opłat czynszowych z tytułu najmu lokalu oraz odszkodowań za bezumowne korzystanie z lokalu, które przystąpiły do Programu;
- 3) opłaty czynszowe – opłaty za używanie lokalu;
- 4) oddłużenie – świadczenie niepieniężne w formie umorzenia wierzytelności według zasad określonych w Programie;
- 5) wynajmujący – Gmina Świebodzice;
- 6) dłużnik – najemca, lokator lokalu należącego do mieszkaniowego zasobu gminy, posiadający zadłużenie z tytułu opłat czynszowych lub jego spadkobiercy;
- 7) zaległość – zaległe opłaty czynszowe z tytułu najmu lokalu, odszkodowanie za bezumowne korzystanie z lokalu oraz nieuregulowane koszty dochodzenia roszczeń i egzekucji za lokal stanowiący własność gminy;
- 8) wniosek – należy przez to rozumieć wniosek o zawarcie porozumienia o przystąpieniu do programu w przedmiocie umorzenia wierzytelności, o których mowa w pkt 7;
- 9) porozumienie – należy przez to rozumieć porozumienie o przystąpieniu do programu w sprawie realizacji umorzenia wierzytelności, zawarte pomiędzy wynajmującym a dłużnikiem;
- 10) administrator – Miejski Zarząd Nieruchomości;
- 11) lokal – lokal mieszkalny lub socjalny;

- 12) wierzytelność – należność przypadająca wynajmującemu z tytułu zaległości, o jakiej mowa w pkt 7.

§ 2

1. Program ma charakter jednorazowej pomocy dłużnikom.
2. Czas trwania programu ustala się na jeden rok. Ostateczny termin składania wniosków o przystąpienie do programu oddłużeniowego ustala się na dzień 30 listopada 2009 r.
3. Uczestnictwo w programie oraz wykonanie wszystkich postanowień programu stanowi przesłankę konieczną do uzyskania umorzenia wierzytelności.
4. Umorzenie wierzytelności nastąpi po zakończeniu programu.
5. Uczestnik programu traci uprawnienia do umorzenia wierzytelności, jeżeli w okresie trwania programu zalega z zapłatą czynszu lub odszkodowanie za bezumowne korzystanie z lokalu przez dwa kolejne okresy płatności lub nie wykona innych postanowień programu.

R o z d z i a ł II

CELE, WYKONAWCY I ŹRÓDŁA FINANSOWANIA PROGRAMU

§ 3

Celem Programu jest pomoc rodzinom znajdującym się w trudnej sytuacji materialnej w utrzymaniu dotychczas zajmowanych lokali poprzez oddłużenie, a w szczególności:

- 1) zapobieganie eksmisji i bezdomności,
- 2) utrwalenie nawyku do terminowego wnoszenia opłat za korzystanie z lokalu ,
- 3) zwiększenie racjonalności gospodarowania mieszkaniowym zasobem Gminy,

- 4) umożliwienie dłużnikom szybkiego wyjścia z długu, powstałego w wyniku przejściowych trudności materialnych.

§ 4

Realizatorzy Programu:

- 1) Miejski Zarząd Nieruchomości (MZN) – administrator gminnych lokali,
- 2) Urząd Miejski w Świebodzicach – Wydział Gospodarki Mieszkaniowej.

§ 5

Źródła finansowania Programu:

- 1) budżet Miasta,
- 2) środki własne uczestników Programu,
- 3) inne środki finansowe dopuszczalne prawem.

R o z d z i a ł I I I

ADRESACI I UCZESTNICY PROGRAMU

§ 6

Program jest adresowany do osób i rodzin, które:

- 1) zajmują lokale należące do mieszkaniowego zasobu gminy na podstawie umowy najmu lub mają ustalone odszkodowanie za bezumowne korzystanie z lokalu,
- 2) zaniechały wnoszenia opłat czynszowych, odszkodowania za bezumowne korzystanie z lokalu lub opłaty te wносиły nieregularnie,
- 3) nie są w stanie uregulować zadłużenia w pełnej wysokości,
- 4) są zagrożone utratą mieszkania w związku z zaległościami, za co najmniej trzy pełne okresy płatności.

§ 7

Uczestnikami Programu są dłużnicy, którzy na dzień 31 sierpnia 2009 roku zalegali z zapłatą czynszu lub odszkodowania za bezumowne korzystanie z lokalu i spełnili przesłanki umożliwiające umorzenie wierzytelności określone w § 12 Programu.

R o z d z i a ł I V

ZAŁOŻENIA OGÓLNE PROGRAMU

§ 8

1. Program stanowi jednorazową pomoc w oddłużeniu lokali skierowaną do osób, o których mowa w § 7 Programu.
2. Oddłużenie odbywa się w formie umorzenia zaległości ciążących na dłużnikach z tytułu opłat czynszowych, odsetek oraz kosztów dochodzenia roszczeń i egzekucji, udzielonego uczestnikom Programu zajmujących lokale należące do mieszkaniowego zasobu gminy.
3. Oddłużenie na zasadach określonych w Programie nastąpi po spełnieniu przez dłużnika warunków wynikających z zawartego porozumienia, o którym mowa w § 13.

§ 9

1. Typy zaległości podlegających umorzeniu:
 - 1) czynsz,
 - 2) odszkodowanie za bezumowne korzystanie z lokalu,

- 3) odsetki ustawowe,
- 4) koszty sądowe (koszty dochodzenia roszczeń),
- 5) koszty egzekucyjne.

2. Przystąpienie do programu skutkuje wygaśnięciem dotychczas zawartych porozumień pomiędzy wynajmującym a dłużnikiem.

§ 10

Oddłużenie, o którym mowa w § 8, następuje w formie umorzenia wierzytelności w części obejmującej 50% zaległości wskazanych w § 9 po spełnieniu przez dłużnika warunków umorzenia określonych w § 13 Programu, będących przedmiotem porozumienia.

§ 11

1. Uczestnictwo w programie jest dobrowolne.
2. Program ma zastosowanie do zaległości z tytułu opłat czynszowych, powstałych do dnia 31 sierpnia 2009 r.

R o z d z i a ł V

WARUNKI UZYSKANIA UMORZENIA

§ 12

Przesłanki umożliwiające umorzenie 50% wierzytelności:

- 1) zaległość potwierdzona przez administratora według stanu na dzień 31.08.2009 roku,
- 2) spłata 50% zaległości jednorazowo lub w trzech kolejnych miesięcznych ratach,
- 3) brak bieżącego zadłużenia.

§ 13

O umorzenie wierzytelności w części obejmującej 50% mogą ubiegać się dłużnicy, którzy łącznie spełniają następujące warunki:

- 1) złożenie wniosku o przystąpienie do Programu Oddłużeniowego,
- 2) uznanie wierzytelności według stanu na dzień 31 sierpnia 2009 roku,
- 3) jednorazowa spłata 50% zaległości lub w trzech kolejnych miesięcznych ratach,
- 4) brak bieżącego zadłużenia przez kolejne 12 miesięcy od daty pierwszej wpłaty określonej w pkt 3,
- 5) regularne wnoszenie bieżących opłat z tytułu korzystania z lokalu w pełnej wysokości.

R o z d z i a ł V I

TRYB POSTĘPOWANIA

§ 14

1. Administrator gminnych lokali mieszkalnych powiadamia dłużników – potencjalnych uczestników programu o wysokości zadłużenia wg stanu na 31 sierpnia 2009 r., o warunkach uzyskania umorzenia zaległości oraz wyda zainteresowanym dłużnikom wnioski o umorzenie. Informacja o trybie i warunkach uczestnictwa w programie zostanie umieszczona na tablicach ogłoszeń oraz w prasie lokalnej.
2. Dłużnik składa w Biurze Obsługi Klienta administratora lub Biurze Podawczym Urzędu Miej-

skiego wypełniony wniosek, o którym mowa w § 20.

3. Administrator potwierdzi na wniosku wysokość zadłużenia.
4. Administrator przekaze do Urzędu Miejskiego dokumentację celem zawarcia porozumienia, o którym mowa w § 21.
5. Porozumienie, o którym mowa w § 21, zawiera uczestnik programu z Burmistrzem Miasta Świebodzice lub osobą przez niego upoważnioną.

§ 15

Wynajmujący:

- 1) zawiera porozumienie, o którym mowa w § 1 pkt 9;
- 2) podejmuje decyzję o umorzeniu wierzytelności.

§ 16

Administrator informuje Wynajmującego o:

- 1) zaprzestaniu wnoszenia opłat czynszowych lub odszkodowania za bezumowne korzystanie z lokalu przez uczestnika Programu przez co najmniej 2 okresy płatnicze,
- 2) zaprzestaniu spłaty długu w ratach przez uczestnika Programu przez co najmniej 2 okresy płatnicze.

§ 17

W przypadku gdy uczestnik Programu zaprzestanie realizacji porozumienia, a w szczególności poprzez:

- 1) zaprzestanie wnoszenia opłat czynszowych lub odszkodowanie za bezumowne korzystanie z lokalu przez uczestnika Programu przez co najmniej 2 okresy płatnicze,
- 2) zaprzestanie spłaty długu w ratach przez uczestnika Programu przez co najmniej 2 okresy płatnicze

Wynajmujący odstępuje od porozumienia, o którym mowa w § 21 ze skutkiem natychmiastowym.

§ 18

W przypadku niedotrzymania przez dłużnika warunków określonych w porozumieniu cała wierzy-

telność pozostała do spłaty staje się natychmiast wymagalna.

§ 19

Dokonane na podstawie programu umorzenie odnosi skutek w stosunku do wszystkich dłużników solidarnych.

Rozdział VII

WZÓR WNIOSKU ORAZ POROZUMIENIA

§ 20

Ustala się wzór wniosku o zawarcie porozumienia o przystąpieniu do Programu Oddłużeniowego w przedmiocie umorzenia wierzytelności stanowiący załącznik nr 1 do Programu Oddłużeniowego.

§ 21

Ustala się wzór porozumienia o przystąpieniu do Programu Oddłużeniowego w przedmiocie umorzenia wierzytelności stanowiący załącznik nr 2 do Programu Oddłużeniowego.

Rozdział VIII

POSTANOWIENIA KOŃCOWE

§ 22

Za prowadzenie spraw związanych z wnioskami, porozumieniami oraz dokumentacją odpowiada Miejski Zarząd Nieruchomości w Świebodzicach.

§ 23

Ostateczną decyzję w sprawie podpisania porozumienia i następnie umorzenia zadłużenia po zrealizowaniu porozumienia podejmuje Burmistrz Miasta.

§ 24

Dokument potwierdzający dokonanie umorzenia doręcza się uczestnikowi programu i administratorowi.

Załącznik nr 1 do Programu Oddłużeniowego

**WNIOSEK
o zawarcie porozumienia o przystąpieniu do Programu Oddłużeniowego
w przedmiocie umorzenia zaległości**

Dane uczestnika programu:

1. Nazwisko i imię
2. Adres zamieszkania
3. Wysokość zadłużenia
wg wskazań na dzień 31-08-2009 r.....
(słownie)
4. NIP

Oświadczam, iż uznaję wartość zadłużenia w wysokości określonej w pkt. 3 i nie jestem w stanie uregulować zadłużenia wobec Gminy Świebodzice w pełnej wysokości.

Ja niżej podpisany/a oświadczam, że na podstawie art. 23 ust 1 pkt. 1 ustawy z dnia 29.08.1997r. o ochronie danych osobowych wyrażam zgodę na przetwarzanie (np. zbieranie, utrwalanie, przechowywanie, zmienianie lub udostępnianie) danych osobowych w trybie obowiązującego prawa , w związku ze złożeniem wniosku o umorzenie w Urzędzie Miejskim w Świebodzicach.

Jednocześnie informuję, że zostałem poinformowany/a o prawie do wglądu do swoich danych osobowych, ich poprawienia i ochrony zgodnie z ustawą z dnia 29 sierpnia 1997r. o ochronie danych osobowych (Dz U. Nr 133 poz. 883).

Świebodzice, dnia2009 r.

.....
podpis wnioskodawcy

Potwierdzenie zadłużenia (Miejski Zarząd Nieruchomości)

Załącznik nr 2 do Programu Oddłużeniowego

**POROZUMIENIE
o przystąpieniu do Programu Oddłużeniowego w przedmiocie umorzenia
wierzycelności**

Zawarte w dniu 2009r. w Świebodzicach pomiędzy:

Panem / Panią

zam. w Świebodzicach przy ul.

zwanym dalej **Dłużnikiem**

a

Gminą Świebodzice, reprezentowaną przez:

1.

2.

zwanym dalej Wierzycielem o następującej treści:

§1

Przedmiotem porozumienia jest realizacja warunków do uzyskania umorzenia wyrażonych w Programie Oddłużeniowym, stanowiącym załącznik nr 1 o uchwały Rady Miejskiej.

§2

1. Dłużnik oświadcza, że przystępuje do realizacji warunków umorzenia według zasad określonych w Programie w terminie od..... do.....
2. Dłużnik oświadcza, że uznaje całą kwotę zadłużenia z tytułu czynszu lub odszkodowania za bezumowne korzystanie z lokalu, odsetek, kosztów sądowych i egzekucyjnych w wysokości.....zł, należnych wg stanu na dzień 31.08.2009r.
3. Dłużnik zobowiązuje się do wpłaty kwoty 50% zadłużenia w terminie do..... lub w 3 kolejnych miesięcznych ratach po zł w terminie do

§3

1. Strony zgodnie postanawiają, że Wierzyciel umorzy 50% zadłużenia, o którym mowa §2 pkt 2 pod warunkiem, że Dłużnik realizować będzie warunki umorzenia.
2. Jeżeli Dłużnik zaprzestanie terminowo regulować bieżące opłaty w okresie trwania programu tj. od do, Wierzyciel niezależnie od przysługujących mu odsetek - postawi całą kwotę należności w stan natychmiastowej wymagalności i zażąda spłaty w ustalonym przez siebie terminie.

§4

Wpłaty na poczet bieżących należności z tytułu korzystania z lokalu należy dokonywać na rachunek bankowy Wierzyciela w terminie do 10-tego dnia każdego miesiąca

§5

W przypadku, gdy uczestnik Programu zaprzestanie realizacji porozumienia, a w szczególności poprzez:

- 1) zaprzestanie wnoszenia opłat z tytułu korzystania z lokalu przez uczestnika Programu przez co najmniej 2 okresy płatnicze,
 - 2) zaprzestanie spłaty długu w ratach przez uczestnika Programu przez co najmniej 2 okresy płatnicze
- Wynajmujący odstąpi od porozumienia ze skutkiem natychmiastowym.

§6

Porozumienie zostało sporządzone w dwóch jednobrzmiących egzemplarzach, po jednym dla każdej ze stron.

WIERZYCIEL:

DŁUŻNIK

3299

**UCHWAŁA RADY GMINY MYŚLAKOWICE
NR 251/XXXIV/09**

z dnia 18 września 2009 r.

**w sprawie ustalenia górnej stawki opłaty za usługi odbierania odpadów
komunalnych na terenie gminy Myślakowice**

Na podstawie art. 18 ust. 2 pkt 15 i art. 7 ust. 1 i pkt 3 ustawy z dnia 8 marca 1990 r. o samorządzie gminnym (tekst jednolity Dz. U. Nr 142, poz. 1591, z 2001 r. z późn. zm.), art. 6 ust. 2 i 4 ustawy z dnia 13 września 1996 r. o utrzymaniu czystości i porządku w gminach (Dz. U. z 2005 r. Nr 236, poz. 2008, z późn. zm.) Rada Gminy Myślakowice uchwala, co następuje:

§ 1

1. Ustala się górną stawkę opłaty ponoszonej przez właścicieli nieruchomości za usługi odbierania odpadów komunalnych w wysokości 10 zł brutto od jednej osoby miesięcznie.
2. Powyższa stawka uwzględnia selektywną zbiórkę odpadów, która jest prowadzona na terenie Gminy Myślakowice.

§ 2

Wykonanie uchwały powierza się Wójtowi Gminy Myślakowice.

§ 3

Traci moc uchwała nr 193/XXV/2008 Rady Gminy Myślakowice z dnia 13 grudnia 2008 roku.

§ 4

Uchwała wchodzi w życie po upływie 14 dni od daty ogłoszenia w Dzienniku Urzędowym Województwa Dolnośląskiego.

PRZEWODNICZĄCA
RADY GMINY

MARIA KUCZAJ

3300

SPRAWOZDANIE BURMISTRZA MIASTA KARPACZ Z REALIZACJI BUDŻETU GMINY KARPACZ ZA 2008 ROK

I. WPROWADZENIE

Zgodnie z uregulowaniami zawartymi w art. 199 ustawy z dnia 30 czerwca 2005 r. o finansach publicznych (Dz. U. Nr 249, poz. 2104 ze zm). sprawozdanie roczne z wykonania budżetu jednostki samorządu terytorialnego winno zawierać zestawienie dochodów i wydatków wynikające z zamknięć rachunków budżetu jednostki samorządu terytorialnego, w szczególności nie mniejszej niż w uchwale budżetowej. Sprawozdanie to winno obejmować również wykaz jednostek budżetowych, które utworzyły rachunki dochodów własnych i wydatków nimi sfinansowanych.

Budżet Gminy na 2008 rok przyjęty został Uchwałą Rady Miejskiej w Karpaczu Nr XII/130/07 w dniu 21 grudnia 2007 roku i zakładał:

- dochody w wysokości 22.792.899,00 zł, w tym:

- dochody bieżące w wysokości 13.842.899,00 zł
- dochody majątkowe w wysokości 8.950.000,00 zł

- wydatki w wysokości 22.246.310,00 zł, w tym:

- wydatki bieżące w wysokości 16.954.400,00 zł, w tym zadania zlecone i powierzone z zakresu administracji rządowej w wysokości 1.063.487,00 zł,
- wydatki majątkowe w wysokości 5.291.910,00 zł

Planowaną na 2008 rok nadwyżkę budżetu ustalono w wysokości 546.589,00 zł. Ustaloną nadwyżkę budżetu przeznaczono na spłatę przypadających w roku 2008 rat kredytów i pożyczek.

W trakcie roku dokonane zostały zmiany budżetu uchwałami Rady Miejskiej oraz zarządzeniami Burmistrza Miasta Karpacza:

1. Uchwała Nr XIII/160/08 Rady Miejskiej w Karpaczu z dnia 15 lutego 2008 r.
2. Uchwała Nr XIV/166/08 Rady Miejskiej w Karpaczu z dnia 11 marca 2008 r.
3. Uchwała Nr XV/170/08 Rady Miejskiej w Karpaczu z dnia 28 marca 2008 r.
4. Zarządzenie Nr 40/08 Burmistrza Miasta Karpacz z dnia 31 marca 2008 r.
5. Uchwała Nr XVIII/180/08 Rady Miejskiej w Karpaczu z dnia 25 kwietnia 2008 r.
6. Uchwała Nr XIX/184/08 Rady Miejskiej w Karpaczu z dnia 19 maja 2008 r.
9. Uchwała Nr XX/213/08 Rady Miejskiej w Karpaczu z dnia 26 czerwca 2008 r.
10. Zarządzenie Nr 106/08 Burmistrza Miasta Karpacz z dnia 30 czerwca 2008 r.
11. Zarządzenie Nr 158/08 Burmistrza Miasta Karpacz z dnia 29 sierpnia 2008 r.
12. Uchwała Nr XXI/238/08 Rady Miejskiej w Karpaczu z dnia 23 września 2008 r.
13. Zarządzenie Nr 180/08 Burmistrza Miasta Karpacz z dnia 30 września 2008 r.
14. Uchwała Nr XXII/244/08 Rady Miejskiej w Karpaczu z dnia 20 października 2008 r.
15. Zarządzenie Nr 226/08 Burmistrza Miasta Karpacz z dnia 28 listopada 2008 r.
16. Uchwała Nr XXIV/272/08 Rady Miejskiej w Karpaczu z dnia 19 grudnia 2008 r.
17. Zarządzenie Nr 233/08 Burmistrza Miasta Karpacz z dnia 31 grudnia 2008 r.

Korekty budżetu gminy były wynikiem wprowadzania na bieżąco zmian z tytułu otrzymywanych dotacji na realizację zadań zleconych gminie z zakresu administracji rządowej oraz kwot dotacji na zadania własne gminy, wielkości subwencji dla gmin oraz pozostałych dochodów.

Ostatecznie, po zmianach, na dzień 31 grudnia 2008 roku plan budżetu gminy przedstawiał się następująco:

- dochody w wysokości 23.999.431,00 zł, w tym:
 - dochody bieżące w wysokości 15.246.431,00 zł
 - dochody majątkowe w wysokości 8.753.000,00 zł
- wydatki w wysokości 27.860.571,00 zł, w tym:
 - wydatki bieżące w wysokości 18.777.361,00 zł, w tym: zadania zlecone i powierzone z zakresu administracji rządowej: w wysokości 1.029.042,00 zł,
 - wydatki majątkowe w wysokości 9.083.210,00 zł

Planowany na 2008 rok deficyt budżetu gminy ustalono na kwotę 3.861.140,00 zł. Źródło pokrycia deficytu stanowiły wolne środki jako nadwyżka środków pieniężnych na rachunku bankowym w wysokości 4.407.729,00 zł. Rozchody budżetu ustalono w wysokości 546.589,00 zł z przeznaczeniem na spłatę przypadających w roku 2008 rat kredytu zaciągniętego w Nordea Banku S.A. we Wrocławiu, Banku Gospodarstwa Krajowego oraz pożyczki z Wojewódzkiego Funduszu Ochrony Środowiska i Gospodarki Wodnej we Wrocławiu.

Zmiany budżetu gminy wynikały z korekty:

1. Planu dochodów i wydatków z zakresu zadań własnych gminy, w tym:

DOCHODY:

Dział	Rozdział	Wyszczególnienie	Zmiana w zł	Plan po zmianach w zł
600	60014	Drogi publiczne powiatowe	0	75 000
700	70005	Gospodarka gruntami i nieruchomościami	-273 000	10 521 767
700	70095	Pozostała działalność	-25 000	0
710	71035	Cmentarze	25 000	25 000
750	75011	Urzędy wojewódzkie	0	1 000
750	75023	Urzędy miast	100 000	140 000
750	75075	Promocja jednostek samorządu terytorialnego	55 900	55 900
750	75095	Pozostała działalność	40 000	40 000
754	75416	Straż Miejska	7 500	12 500
756	75601	Wpływy z podatku dochodowego od osób fizycznych	-24 000	27 000
756	75615	Wpływy z podatku rolnego, leśnego, pcc, podatków i opłat lokalnych od osób prawnych i innych jednostek organizacyjnych	345 162	3 221 808
756	75616	Wpływy z podatku rolnego, podatku leśnego, podatku od spadków i darowizn, pcc oraz podatków i opłat lokalnych od osób fizycznych	729 800	3 889 280

756	75618	Wpływy z innych opłat stanowiących dochody j.s.t. na podstawie ustaw	50 000	455 000
756	75621	Udziały gmin w podatkach stanowiących dochód budżetu państwa	0	2 256 939
758	75801	Część oświatowa subwencji ogólnej	156 535	1 681 340
758	75802	Uzupełnienie subwencji ogólnej dla jednostek samorządu terytorialnego	29 616	29 616
758	75831	Część równoważąca subwencji ogólnej	-29 617	161 773
801	80101	Szkoły Podstawowe	19 740	19 740
801	80104	Przedszkola	-20 000	0
801	80195	Pozostała działalność	1 746	10 431
852	85212	Świadczenia rodzinne, zaliczka alimentacyjna oraz składki na ubezpieczenia emerytalne i rentowe z ubezpieczenia społecznego	0	2 000
852	85214	Zasiłki i pomoc w naturze oraz składki na ubezpieczenia emerytalne i rentowe	-67 000	103 000
852	85219	Ośrodki pomocy społecznej	9 000	112 900
852	85228	Usługi opiekuńcze i specjalistyczne usługi opiekuńcze	0	4 800
852	85295	Pozostała działalność	15 900	29 900
854	85415	Pomoc materialna dla uczniów	93 695	93 695
RAZEM:			1 240 977	22 970 389

WYDATKI:

Dział	Rozdział	Wyszczególnienie	Zmiana w zł	Plan po zmianach w zł
010	01030	Izby rolnicze	10	41
400	40002	Dostarczanie wody	1 114 000	3 064 000
600	60014	Drogi publiczne powiatowe	7 000	13 000
600	60016	Drogi publiczne gminne	773 000	2 243 380
630	63003	Zadania w zakresie upowszechniania turystyki	72 000	72 000
700	70001	Zakłady gospodarki mieszkaniowej	-5 000	893 599
700	70005	Gospodarka gruntami i nieruchomościami	345 700	2 423 050
710	71004	Plany Zagospodarowania Przestrzennego	-1 000	151 000
710	71035	Cmentarze	1 000	11 000
710	71095	Pozostała działalność	0	12 000
750	75022	Rada Miejska	-6 500	204 500
750	75023	Urząd Miejski	267 270	3 740 804

750	75075	Promocja jednostek samorządu terytorialnego	-13 272	763 004
750	75095	Pozostała działalność	47 360	77 360
754	75404	Komendy wojewódzkie Policji	3 040	3 040
754	75412	Ochotnicze straże pożarne	-11 400	88 600
754	75414	Obrona cywilna	-10 200	10 300
754	75415	Zadania ratownictwa górskiego i wodnego	0	5 000
754	75416	Straż Miejska	241 717	537 243
754	75495	Pozostała działalność	-3 040	1 960
756	75647	Pobór podatków, opłat i niepodatkowych należności budżetowych	25 000	120 000
757	75702	Obsługa papierów wartościowych, kredytów i pożyczek jst	22 000	222 000
758	75818	Rezerwy ogólne i celowe	0	100 000
758	75831	Część równoważąca subwencji ogólnej dla gmin	156 021	156 021
801	80101	Szkoły podstawowe	1 874 586	4 551 436
801	80103	Oddziały przedszkolne w szkołach podstawowych	-11 871	15 829
801	80104	Przedszkola	91 736	905 383
801	80110	Gimnazja	126 515	1 368 209
801	80113	Dowożenie uczniów do szkół	8 600	82 600
801	80146	Dokształcanie i doskonalenie nauczycieli	1 077	17 291
801	80195	Pozostała działalność	746	10 431
851	85153	Zwalczanie narkomanii	-10 000	0
851	85154	Przeciwdziałanie alkoholizmowi	10 000	347 000
852	85202	Domy pomocy społecznej	-11 000	97 000
852	85203	Ośrodki wsparcia	1 206	1 206
852	85214	Zasiłki i pomoc w naturze	-65 206	206 794
852	85215	Dodatki mieszkaniowe	0	350 000
852	85219	Ośrodki pomocy społecznej	36 820	412 641
852	85228	Usługi opiekuńcze i specjalistyczne usługi opiekuńcze	8 000	58 000
852	85295	Pozostała działalność	15 900	29 900
854	85401	Świetlice szkolne	8 675	121 691
854	85415	Pomoc materialna dla uczniów	97 855	99 855
900	90001	Gospodarka ściekowa i ochrona wód	113 511	1 248 511
900	90003	Oczyszczanie miast i wsi	-130 000	570 000
900	90004	Utrzymanie zieleni w miastach i gminach	78 000	278 000
900	90015	Oświetlenie ulic, placów i dróg	350 000	782 000
921	92116	Biblioteki	8 450	189 450
921	92118	Muzea	20 400	125 400
921	92195	Pozostała działalność	0	15 000
926	92601	Obiekty sportowe	0	35 000
RAZEM:			5 648 706	26 831 529

2. Dotacji na zadania zlecone i powierzone gminie z zakresu administracji rządowej:

DOCHODY I WYDATKI:

Dział	Rozdział	Wyszczególnienie	Zmiana w zł	Plan po zmianach w zł
750	75011	Urzędy wojewódzkie	0	38 102
751	75101	Urzędy naczelnych organów władzy państwowej, kontroli i ochrony prawa	-101	784
752	75212	Pozostałe wydatki obronne	0	500
754	75414	Obrona cywilna	0	1 000
852	85212	Świadczenia rodzinne oraz składki na ubezpieczenia emerytalne i rentowe z ubezpieczenia społecznego	-25 344	872 656
852	85213	Składki na ubezpieczenia zdrowotne opłacane za osoby pobierające niektóre świadczenia z pomocy społecznej oraz niektóre świadczenia rodzinne	-1 000	11 000
852	85214	Zasiłki i pomoc w naturze oraz składki na ubezpieczenia emerytalne i rentowe	-8 000	105 000
RZAEM:			-34 445	1 029 042

Wykonanie dochodów i wydatków budżetu gminy za 2008 rok omówiono w rozdziałach I i II sprawozdania.

I. DOCHODY

Zaplanowane do realizacji dochody budżetu gminy na 2008 rok w wysokości 23.999.431,00 zł na dzień 31 grudnia 2008 r. zostały wykonane w wysokości 25.387.757,01 zł, co stanowi 105,78 % planowanych dochodów ogółem.

Plan dochodów w zakresie zadań zleconych i powierzonych gminie zrealizowano w wysokości 962.472,53 zł, co stanowi 93,53 % planowanych z tego tytułu dochodów.

Wykonanie dochodów wg źródeł ich powstawania przedstawiono w tabeli poniżej.

Lp	Wyszczególnienie	§	Plan po zmianach	Wykonanie planu	Wykonanie planu w %
1.	Wpływy z podatków, z tego:		5 964 426,00	6 404 989,79	107,39
	Podatek od nieruchomości	0310	5 093 719,00	5 214 141,64	102,36
	Podatek rolny	0320	1 546,00	2 098,50	135,74
	Podatek leśny	0330	23 900,00	27 479,00	114,97
	Podatek od środków transportowych	0340	16 980,00	24 926,89	146,80
	Wpływy z karty podatkowej	0350	27 000,00	33 365,60	123,54
	Podatek od spadków i darowizn	0360	84 000,00	116 943,49	139,22
	Podatek od czynności cywilnoprawnych	0500	717 281,00	986 034,67	137,47
2.	Wpływy z opłat, z tego:		740 700,00	870 197,65	117,48
	Opłata od posiadania psów	0370	2 700,00	80,00	2,96
	Wpływy z opłaty skarbowej	0410	38 000,00	48 808,19	128,44
	Wpływy z opłaty targowej	0430	100 000,00	102 973,70	102,97
	Wpływy z opłaty miejscowej	0440	600 000,00	718 335,76	119,72
3.	Dochody uzyskiwane przez gminne jednostki budżetowe	0830	4 800,00	7 705,64	160,53
4.	Dochody z majątku gminy, z tego:		10 432 767,00	10 606 096,54	101,66
	Wpływy z opłat za zarząd, użytkowanie i użytkowanie wieczyste nieruchomości	0470	450 000,00	453 574,13	100,79
	Dochody z najmu i dzierżawy składników majątkowych	0750	1 229 767,00	1 247 608,45	101,45
	Wpływy z tytułu przekształcenia prawa użytkowania wieczystego przysługującego osobom fizycznym w prawo własności	0760	103 000,00	130 412,18	126,61
	Wpływy z tytułu odpłatnego nabycia prawa własności oraz prawa użytkowania	0770	8 650 000,00	8 774 501,78	101,44

	wieczystego nieruchomości				
5.	Dochody z kar pieniężnych i grzywien określonych w odrębnych przepisach	0570	12 500,00	21 635,96	173,09
6.	Dochody jednostek samorządu terytorialnego związane z realizacją zadań z zakresu administracji rządowej oraz innych zadań zleconych ustawami	2360	3 000,00	10 560,05	352,00
7.	Wpływy z opłaty za zezwolenia na sprzedaż alkoholu	0480	397 000,00	431 816,14	108,77
8.	Udziały w podatkach stanowiących dochód budżetu państwa, z tego:		2 256 939,00	2 585 538,56	114,56
	Podatek dochodowy od osób fizycznych	0010	2 206 939,00	2 447 765,00	110,91
	Podatek dochodowy od osób prawnych	0020	50 000,00	137 773,56	275,55
9.	Subwencja ogólna, z tego:		1 843 113,00	1 843 113,00	100,00
	Część oświatowa	2920	1 681 340,00	1 681 340,00	100,00
	Część równoważąca	2920	161 773,00	161 773,00	100,00
10	Dotacje celowe otrzymane z budżetu państwa na realizację zadań bieżących z zakresu administracji rządowej oraz innych zadań zleconych gminie ustawami	2010	1 025 542,00	961 147,28	93,72
11	Dotacje celowe otrzymane z budżetu państwa na realizację własnych zadań bieżących gminy	2030	369 666,00	332 205,58	89,87
12	Dotacje otrzymane z funduszy celowych na realizację zadań bieżących jednostek sektora finansów publicznych	2440	147 262,00	158 211,26	107,43
13	Środki na uzupełnienie dochodów gmin	2750	29 616,00	29 616,00	100,00
14	Dotacje celowe przekazane z budżetu państwa na inwestycje i zakupy inwestycyjne z zakresu administracji rządowej oraz innych zadań zleconych gminom ustawami	6310	3 500,00	1 325,25	37,86
13	Inne dochody należne gminie, z tego:		768 600,00	1 123 598,31	146,19
	Wpływy z usług	0830	100 000,00	105 815,76	105,82
	Grzywny i inne kary pieniężne od osób prawnych i innych jednostek organizacyjnych	0580	0	12 505,49	

Wpływy za koncesje i licencje	0590		90,00	
Wpływy z różnych opłat	0690	45 000,00	114 863,08	255,25
Odsetki od nieterminowych wpłat z tytułu podatków i opłat	0910	376 700,00	453 107,72	120,28
Pozostałe odsetki	0920	171 000,00	274 702,20	160,64
Wpływy z różnych dochodów	0970	75 900,00	162 514,06	214,12
DOCHODY OGÓLEM:		23 999 431	25 387 757,01	105,78

Wykonanie planowanych dochodów w szczególności do działów, rozdziałów i paragrafów klasyfikacji budżetowej zawiera załącznik nr 1 do niniejszego sprawozdania.

Wpływy z podatków

Wpływy z podatków za 2008 rok zrealizowano w wysokości 6.404.989,79 zł, co stanowi 107,39 % w tym zakresie. Powyżej planu zrealizowano wpływy z: podatku od nieruchomości 102,36 %, podatku rolnego 135,74 %, podatku leśnego 114,97 %, podatku od środków transportowych 146,80 %, wpływy z karty podatkowej 123,54 %, podatku od spadków i darowizn 139,22 %, podatku od czynności cywilnoprawnych 137,47 %.

Podatek od czynności cywilnoprawnych, podatek od spadków i darowizn oraz podatek dochodowy podatników rozliczających się w formie karty podatkowej to podatki realizowane za pośrednictwem Urzędów Skarbowych. Wartość wpływów z powyższych tytułów, z uwagi na specyfikę powstawania obowiązku podatkowego, trudna jest do oszacowania. Uzależniona jest bowiem od sytuacji majątkowej podatników oraz od występowania w danym roku zdarzeń powodujących powstawanie obowiązku podatkowego.

W związku z zaległościami podatników w regulowaniu należności podatkowych, w trakcie roku, za pośrednictwem Urzędów Skarbowych prowadzona była egzekucja należności budżetowych z tytułu podatków. Do podatników wysłano 1.510 upomnień na łączną kwotę 1.322.068 zł, z tego z tytułu:

- 1) podatku od nieruchomości osób fizycznych 1.375 upomnień na łączną kwotę 846.586,00 zł,
- 2) podatku od nieruchomości osób prawnych 124 upomnienia na łączną kwotę 458.987,00 zł,
- 3) podatku od środków transportowych 11 upomnień na łączną kwotę 16.495,00 zł,

Do egzekucji za pośrednictwem Urzędów Skarbowych skierowano 463 tytuły wykonawcze na kwotę 692.094,00 zł.

Zgodnie ze sprawozdaniem o dochodach jednostek samorządu terytorialnego za okres od początku roku do dnia 31.12.2008 r., stan zaległości łącznie z należnościami realizowanymi za pośrednictwem urzędów skarbowych, oraz nadpłat przedstawiał się następująco:

Dział	Rozdział	§	Wyszczególnienie	Zaległości	Nadpłaty
756	75615	0310	Podatek od nieruchomości osoby prawne	300 817,58	49 432,86
756	75616	0310	Podatek od nieruchomości osoby fizyczne	372 776,95	78 992,94
756	75615	0320	Podatek rolny osoby prawne	10,00	3,00
756	75616	0320	Podatek rolny osoby fizyczne	759,20	258,30
756	75615	0330	Podatek leśny osoby prawne	11,60	0
756	75616	0330	Podatek leśny osoby fizyczne	170,30	0
756	75616	0340	Podatek od środków transportowych osoby fizyczne	12 526,38	9 275,25
756	75616	0360	Podatek od spadków i darowizn	19 263,21	32,60
756	75615	0500	Podatek od czynności cywilnoprawnych osoby prawne	0	500,30
756	75616	0500	Podatek od czynności cywilnoprawnych osoby fizyczne	1 626,50	4 027,48
756	75601	0350	Wpływy z karty podatkowej	115 568,10	28,16
RAZEM:				823 529,82	142 550,89

Wpływy z opłat

Dochody z tytułu opłat zrealizowano w wysokości 870.197,65 zł, co stanowi 117,48 % w stosunku do planu w tym zakresie. Poniżej planu zrealizowano wpływy z opłaty za posiadanie psa 2,96 %. Powyżej planu zrealizowano wpływy z opłaty skarbowej 128,44 %, wpływy z opłaty targowej 102,97 % oraz wpływy z opłaty miejscowej 119,72 %.

W związku z występującymi w trakcie roku zaległościami w regulowaniu zainkasowanych i należnych gminie opłat miejscowych oraz opłaty targowej, do podatników wysłano 55 upomnień na łączną kwotę 22.758,00 zł.

Mimo prowadzonych w ciągu roku działań kontrolnych w zakresie poboru i odprowadzania zainkasowanych przez inkasentów wpływów opłaty miejscowej, stan zaległości z powyższego tytułu na dzień 31.12.2008 r. wynosił 46.082,87 zł. Zaległości z tytułu opłaty targowej wynosiły 19.429,91 zł.

Dochody uzyskiwane przez gminne jednostki budżetowe

Dochody budżetu gminy uzyskane przez gminne jednostki budżetowe zrealizowano w wysokości 7.705,64 zł, co stanowi 160,53 % w stosunku do planu w tym zakresie. Dochody z powyższego źródła zrealizowane zostały przez Miejski Ośrodek Pomocy Społecznej w związku ze świadczonymi przez pracowników MOPS usługami opiekuńczymi.

Dochody z majątku gminy

Zaplanowane do realizacji w 2008 roku dochody z majątku gminy, na dzień 31.12.2008 r. wykonane zostały w wysokości 10.606.096,54 zł, co stanowi 101,66 % w stosunku do planu w tym zakresie.

Powyżej planu zrealizowano wpływy z tytułu odpłatnego nabycia prawa własności oraz prawa użytkowania wieczystego nieruchomości w wysokości 8.774.501,78 zł co stanowi 101,44 % planu w tym zakresie, wpływy z opłat za zarząd, użytkowanie i użytkowanie wieczyste nieruchomości 100,79 %, dochody z najmu i dzierżawy składników majątkowych 101,45 % oraz wpływy z tytułu przekształcenia prawa użytkowania wieczystego przysługującego osobom fizycznym w prawo własności 126,61 %.

W związku z występującymi zaległościami podatników w regulowaniu należnych gminie dochodów wynikających z umów cywilnoprawnych wystano 742 upomnienia na łączną kwotę 346.789,00 zł, z tego z tytułu:

1. Wieczystego użytkowania gruntów 639 upomnień na łączną kwotę 228.017,00 zł,
2. Dochodów z najmu i dzierżawy składników majątkowych 72 upomnienia na łączną kwotę 45.804 zł,
3. Wykupu mienia komunalnego 14 upomnień na łączną kwotę 26.197,00 zł,
4. Przekształcenia prawa użytkowania wieczystego w prawo własności 17 upomnień na kwotę 46.771,00 zł.

Do egzekucji za pośrednictwem Urzędów Skarbowych skierowano 1 tytuł wykonawczych, dotyczący należności wynikających z decyzji o przekształceniu prawa wieczystego użytkowania gruntów w prawo własności, na łączną kwotę 1.230,00 zł.

Do najemców lokali komunalnych zalegających z płatnościami czynszu wysłano 332 wezwania do zapłaty na łączną kwotę 1.828.494,68 zł, 17 nakazów zapłaty w postępowaniu upominawczym bez klauzuli wykonalności, do Sądu skierowano 25 spraw na łączną kwotę 116.073,82 zł, do egzekucji komorniczej skierowano 21 wniosków, 1 wniosek o eksmisję.

Zgodnie ze sprawozdaniem z wykonania planu dochodów budżetowych za okres od początku roku do dnia 31.12.2008 r. stan należności i zobowiązań wynikających z umów cywilnoprawnych w zakresie gospodarowania mieniem gminy przedstawiał się następująco:

Dział	Rozdział	§	Wyszczególnienie	Zaległości	Nadpłaty
700	70005	0470	Wpływy z opłat za zarząd, użytkowanie i użytkowanie wieczyste nieruchomości	220 260,07	21 473,39
700	70005	0750	Dochody z najmu i dzierżawy składników majątkowych	318 998,82	17 239,11
700	7005	0760	Wpływy z tytułu przekształcenia prawa użytkowania wieczystego	22 032,39	899,13

			gruntów w prawo własności		
700	70005	0770	Wpływy z tytułu odpłatnego nabycia prawa własności oraz prawa użytkowania wieczystego	91 157,48	3 711,89
RAZEM:				652 448,76	43 323,52

Dochody z kar pieniężnych i grzywien

Dochody z kar pieniężnych i grzywien określonych w odrębnych przepisach obejmują wpływy z tytułu nałożonych przez Straż Miejską mandatów. Planowane do realizacji w 2008 roku dochody z powyższego tytułu zrealizowano w wysokości 21.635,96 zł, co stanowi 173,09 % w stosunku do planu. Do egzekucji za pośrednictwem Urzędów Skarbowych skierowano 1 tytuł wykonawczych na kwotę 100,00 zł. Na dzień 31.12.2008 r. zaległości z powyższego tytułu wynosiły 15.855,44 zł.

Dochody jednostek samorządu terytorialnego związane z realizacją zadań z zakresu administracji rządowej oraz innych zadań zleconych ustawami

Dochody budżetu gminy stanowiące odpowiedni 5, 50 i 40 % dochodów uzyskanych na rzecz budżetu państwa w związku z realizacją zadań zleconych zrealizowano w wysokości 10.560,05 zł, co stanowi 352 % w stosunku do planu.

Wpływy z opłaty za zezwolenia na sprzedaż alkoholu

Wpływy z opłat za zezwolenia na sprzedaż alkoholu na dzień 31.12.2008 r. zrealizowano w wysokości 431.816,14 zł, co stanowi 108,77 % w stosunku do planu w tym zakresie.

Udziały w podatkach stanowiących dochód budżetu państwa

Udziały w podatkach stanowiących dochód budżetu państwa za 2008 rok zrealizowano w wysokości 2.585.538,56 zł, tj. w 114,56 % w stosunku do planu, z tego: udziały w podatku dochodowym od osób fizycznych zamieszkałych na terenie gminy w 110,91 %, udziały w podatku dochodowym od osób prawnych posiadających siedzibę na terenie gminy w 275,55 %. Wysokość osiągniętych przez gminę udziałów uzależniona jest od liczby podmiotów gospodarczych prowadzących działalność na terenie gminy oraz osiągniętych przez nie wyników gospodarczych.

Subwencja ogólna

Subwencja ogólna z budżetu państwa w 2008 roku zrealizowana została w wysokości 1.843.113,00 zł, co stanowi 100 % w stosunku do planu, z tego: część oświatowa 1.681.340,00 zł, część równoważąca 161.773,00 zł.

Dotacje celowe otrzymane z budżetu państwa na realizację zadań bieżących z zakresu administracji rządowej oraz innych zadań zleconych gminie ustawami

Dotacje celowe na realizację zadań bieżących zleconych gminie z zakresu administracji rządowej na dzień 31.12.2008 r. zrealizowano w wysokości 961.147,28 zł, co stanowi 93,72 % w stosunku do planu. Na kwotę powyższą składały się:

- dotacje na zadania w zakresie administracji publicznej – Urząd Wojewódzki w wysokości 38.102,00 zł,
- dotacje na zadania w zakresie urzędów naczelnych organów władzy państwowej, kontroli i ochrony prawa oraz sądownictwa na prowadzenie i aktualizację rejestru wyborców w wysokości 784,00 zł,
- dotacje na zadania w zakresie obrony narodowej w wysokości 500,00 zł,
- dotacje na zadania w zakresie bezpieczeństwa publicznego i ochrony przeciwpożarowej w wysokości 1.000,00 zł,
- dotacje na zadania w zakresie pomocy społecznej w wysokości 920.761,28 zł, z tego: świadczenia rodzinne oraz składki na ubezpieczenia emerytalne i rentowe z ubezpieczenia społecznego 809.652,62 zł, składki na ubezpieczenie zdrowotne opłacane za osoby pobierające niektóre świadczenia z pomocy społecznej oraz niektóre świadczenia rodzinne 10.796,80 zł, zasiłki i pomoc w naturze oraz składki na ubezpieczenia emerytalne i rentowe 100.311,86 zł.

Dotacje celowe otrzymane z budżetu państwa na realizację własnych zadań bieżących gminy

Dotacje celowe otrzymane z budżetu państwa na własne zadania bieżące gminy za 2008 rok zrealizowano w wysokości 332.205,58 zł, co stanowi 89,87 % planu w tym zakresie. Na kwotę powyższą składają się środki na:

- sfinansowanie zakończenia dwuletniego programu pilotażowego nauczania języka angielskiego od pierwszej klasy szkoły podstawowej (w okresie styczeń – sierpień 2008 r.) w wysokości 19.740,00 zł,
- dofinansowanie pracodawcom kosztów przygotowania zawodowego młodocianych pracowników w wysokości 10.430,50 zł,
- zasiłki i pomoc w naturze oraz składki na ubezpieczenia emerytalne i rentowe w wysokości 91.817,57 zł
- ośrodki pomocy społecznej w wysokości 112.900,00 zł,
- pomoc państwa w zakresie dożywiania 22.270,91 zł,
- dofinansowanie świadczeń pomocy materialnej o charakterze socjalnym dla uczniów najuboższych, udzielane w formie przedmiotowej w wysokości 75.046,60 zł, w tym na: dofinansowanie zakupu podręczników dla dzieci rozpoczynających obowiązkowe roczne przygotowanie przedszkolne, naukę w klasach I-III szkoły podstawowej lub klasach I-III ogólnokształcącej szkoły muzycznej I stopnia – Wyprawka szkolna” w wysokości 1.113,00 zł, dofinansowanie świadczeń pomocy materialnej dla uczniów o charakterze socjalnym (stypendia) 24.793,60 zł, udzielenie uczniom potrzebującym szczególnego wsparcia pomocy materialnej o charakterze edukacyjnym- zgodnie z Uchwałą Rady Ministrów Nr 179/2008 z dnia 16 września 2008 r. w sprawie Rządowego programu wyrównywania szans edukacyjnych dzieci i młodzieży w 2008 roku „Aktywizacja jednostek samorządu terytorialnego i organizacji pozarządowych” 49.140,00 zł.

Dotacje otrzymane z funduszy celowych na realizację zadań bieżących jednostek sektora finansów publicznych

Zrealizowane w wysokości 158.211,26 zł, tj. w 107,43 % dochody z powyższego źródła obejmują kwoty rekompensujące utracone dochody gminy z tytułu zwolnień określonych w ustawie o rehabilitacji zawodowej i społecznej oraz zatrudnieniu osób niepełnosprawnych za II półrocze 2007 roku oraz I półrocze 2008 roku, otrzymane z Państwowego Funduszu Rehabilitacji Osób Niepełnosprawnych w wysokości 107.262,00 zł oraz środki z Powiatowego Urzędu Pracy z tytułu refundacji wynagrodzeń pracowników robót publicznych w wysokości 50.949,26 zł.

Środki na uzupełnienie dochodów gmin

Środki z podziału rezerwy ogólnej budżetu państwa przeznaczone na uzupełnienie dochodów gminy wykonano w wysokości 29.616,00 zł, tj. w 100 %.

Dotacje celowe przekazane z budżetu państwa na inwestycje i zakupy inwestycyjne z zakresu administracji rządowej oraz innych zadań zleconych gminom ustawami

Środki przeznaczone na zakupy inwestycyjne jednostek budżetowych przeznaczone na wdrożenie, w okresie lipiec – wrzesień 2008, ustawy z dnia 7 września 2007 r. o pomocy osobom uprawnionym do alimentów (Dz. U. Nr 192, poz. 1378) zrealizowano w wysokości 1.325,25 zł, co stanowi 37,86 % w stosunku do planu.

Inne dochody należne gminie

Inne dochody należne gminie za 2008 rok zrealizowano w wysokości 1.123.598,31 zł, co stanowi 146,19 % w stosunku do planu. Na wartość uzyskanych dochodów złożyły się:

- wpływy z usług w wysokości 105.815,76 zł, tj. w 105,82%, obejmujące dochody z tytułu zimowego utrzymania przejezdności dróg powiatowych przebiegających przez Karpacz 75.000,00 zł oraz z tytułu usług cmentarnych 30.815,76 zł,
- grzywny i inne kary pieniężne od osób prawnych i innych jednostek organizacyjnych w wysokości 12.505,49 zł,
- wpływy za koncesje i licencje w wysokości 90,00 zł,
- wpływy z różnych opłat w wysokości 114.863,08 zł, tj. w 225,25 %,
- odsetki od nieterminowych wpłat podatków i opłat w wysokości 453.107,72 zł, tj. w 120,28 %,
- pozostałe odsetki w wysokości 274.702,20 zł, tj. w 160,64 %,
- wpływy z różnych dochodów w wysokości 162.514,06 zł, co stanowi 214,12 % planu, w tym: renty planistyczne w wysokości 25.838,62 zł, opłaty za zajęcie pasa drogowego w wysokości 47.207,27 zł, dochody uzyskane z promocji jednostki 55.895,19 zł.

II. WYDATKI

Zaplanowane do realizacji w 2008 roku wydatki budżetowe na dzień 31 grudnia 2008 roku wykonano w wysokości 25.438.349,72 zł, co stanowi 91,31 % planu wydatków ogółem, z tego:

- wydatki bieżące stanowiły kwotę 17.373.864,99 zł, tj. 68,3 % wydatków ogółem,
- wydatki majątkowe stanowiły kwotę 8.064.484,73 zł, tj. 31,7 % wydatków ogółem.

Plan wydatków w zakresie zadań zleconych i powierzonych gminie zrealizowano w wysokości 962.472,53 zł, co stanowi 93,53 % planowanych z tego tytułu wydatków.

Szczegółowe zestawienie wykonania wydatków budżetowych za 2008 rok w układzie działów, rozdziałów i paragrafów klasyfikacji budżetowej zawiera załącznik nr 2 do niniejszego sprawozdania.

Zestawienie wydatków majątkowych poniesionych w okresie od początku roku do dnia 31 grudnia 2008 roku przedstawiono w poniżej zamieszczonej tabeli.

Lp.	Wyszczególnienie	Dział	Rozdział	Plan w zł	Wykonanie
1	2	3	4	5	6
1	Uporządkowanie gospodarki wodno-ściekowej na terenie miasta Karpacza			4 114 000	3 634 046,68
1.1	Poprawa jakości wody pitnej na terenie gminy Karpacz poprzez modernizację sieci wodociągowej na terenie Karpacza	400	40002	3 064 000	3 064 000,45
1.2	Uporządkowanie gospodarki ściekowej na terenie miasta Karpacza	900	90001	1 050 000	570 046,23
2	Budowa ulicy Parkowej	600	60016	700 000	525 253,84
3	Przebudowa ulicy Polnej	600	60016	300 000	125 250,00
4	Transkarkonosze – wzrost atrakcyjności turystycznej pogranicza polsko-czeskiego poprzez stworzenie jednolitego systemu oznakowania miast partnerskich	630	63003	60 000	57 425,36
5	Przebudowa zespołu budynków byłej szkoły podstawowej w Karpaczu przy ul. Konstytucji 3 Maja 35 z przeznaczeniem na przedszkole	801	80101	968 410	923 922,83
7	Wykup gruntów stanowiących własność osób trzecich w celu	700	70005	140 000	16 384,60

	zabezpieczenia terenów pod inwestycje gminne				
8	Budowa Sali Sportowo-Widowskiej przy Szkole Podstawowej i Gimnazjum w Karpaczu w ramach Karkonoskiego Centrum Szkolenia Sportowego	801	80101	1 859 800	1 859 800,17
9	Zakup środków trwałych na potrzeby MOPS w Karpaczu	852	85219	3 500	3 492,99
10	Budowa przepompowni przydomowej przy ul. Karkonoskiej 2	900	90001	50 000	49 923,67
11	Zakup środków trwałych na potrzeby Urzędu Miejskiego	750	75023	20 000	19 782,75
12	Budowa oświetlenia ulicznego w ciągu ulic: M.C. Skłodowskiej-Konopnickiej	900	90015	270 000	258 049,60
13	Zakup samochodu dla Straży Miejskiej w Karpaczu	754	75415	50 000	49 999,99
14	Poprawa stanu infrastruktury drogowej na terenie miasta Karpacza	600	60016	77 000	77 000,00
15	Rewitalizacja terenów zielonych na terenie miasta Karpacza	900	90004	101 000	101 000,00
16	Dotacja celowa z budżetu na finansowanie lub dofinansowanie kosztów zakupów inwestycyjnych Miejskiego zakładu Gospodarki Mieszkaniowej – zakup podwozia i zbiornika ze stali nierdzewnej do dowozu wody pitnej	700	70001	50 000	46 075,00
17	Zakup fotoradaru na wyposażenie Straży Miejskie	754	75416	150 000	150 000,00
18	Zakupy inwestycyjne – wyposażenie stanowiska w związku z ustawą z 7 września 2007 r. o pomocy osobom uprawnionym do alimentów	852	85212	3 500	1 325,25
20	Transkarkonosze III – drogowy korytarz turystyczny	600	60016	151 000	151 000,00
21	Zakup urządzeń nagłaśniających do auli Gimnazjum w Karpaczu	801	80110	15 000	14 752,00
OGÓŁEM:				9 083 210	8 064 484,73

Uchwałą nr XXIV/271/08 dnia 19 grudnia 2008 r. Rada Miejska ustaliła wykaz wydatków, które nie wygasają z upływem roku budżetowego w łącznej wysokości 2.973.421,00 zł, z tego:

L.p.	Dział	Rozdział	§	Nazwa zadania	Kwota	Termin realizacji
1.	400	40002	6058 6059	Poprawa jakości wody pitnej na terenie gminy Karpacz poprzez modernizację sieci wodociągowej na terenie Karpacza	1 352 878	30.12.2009
2.	600	60016	6050	Budowa ulicy Parkowej	158 600	30.12.2009
3.	600	60016	6050	Przebudowa ulicy Polnej	42 700	30.12.2009
4.	630	63003	6058 6059	Transkarkonosze – wzrost atrakcyjności turystycznej pogranicza polsko-czeskiego poprzez stworzenie jednolitego systemu oznakowania miast partnerskich	32 753	30.12.2009
5.	801	80101	6050	Budowa Sali Sportowo-Widowiskowej przy Szkole Podstawowej i Gimnazjum w Karpaczu w ramach Karkonoskiego Centrum Szkolenia Sportowego	1 072 510	30.12.2009
6.	754	75416	6060	Zakup fotoradaru na wyposażenie Straży Miejskie	150 000	30.12.2009
7.	600	60016	6058 6059	Transkarkonosze III – drogowy korytarz turystyczny	85 000	30.12.2009
8.	900	90004	5058 6059	Rewitalizacja terenów zielonych na terenie miasta Karpacza	78 980	30.12.2009
Razem:					2 973 421	

Szczegółowe informacje dotyczące zrealizowanych w 2008 roku wydatków inwestycyjnych zawiera załącznik nr 3 do niniejszego sprawozdania.

Dotacje podmiotowe przekazane gminnym instytucjom kultury w 2008 roku stanowiły 304.811,00 zł, tj. 96,81 % w stosunku do wydatków ogółem, z tego:

1. Miejska Biblioteka Publiczna – 189.451,00 zł
2. Miejskie Muzeum Zabawek ze Zbiorów Henryka Tomaszewskiego - 115.360,00 zł.

Wydatki budżetowe z tytułu dotacji udzielonych niepublicznym placówkom oświatowym na dzień 31 grudnia 2008 roku wyniosły 570.552,00 zł, co stanowi 2,24 % w stosunku do wydatków ogółem, z tego dotacje przekazane poszczególnym placówkom przedstawiały się następująco:

1. Niepubliczna Szkoła Podstawowa w Centrum Pulmonologii i Alergologii w Karpaczu – 204.001,00 zł, w tym oddział przedszkolny w szkole podstawowej 15.829,00 zł
2. Niepubliczne Gimnazjum w Centrum Pulmonologii i Alergologii w Karpaczu – 30.467,00 zł
3. Niepubliczne Przedszkole w Karpaczu – 336.084,00 zł.

Dotacje na zadania własne gminy realizowane przy udziale organizacji pozarządowych oraz podmiotów wymienionych w art. 3 ustawy z dnia 29 kwietnia 2003 r. o działalności pożytku publicznego i o wolontariacie na dzień 31 grudnia 2008 wyniosły 80.000,00 zł, co stanowi 0,31 % wydatków ogółem, z tego na:

1. Zadania w zakresie ratownictwa górskiego 5.000,00 zł, z tego dla:
 - Górskiego Ochotniczego Pogotowia Ratunkowego w Jeleniej Górze 5.000,00 zł
2. Przeciwdziałanie alkoholizmowi – organizację pozalekcyjnych zajęć sportowych oraz działań z zakresu pomocy społecznej z towarzyszącym programem profilaktycznym 60.000,00 zł, z tego dla:
 - Uczniowskiego Klubu Sportowego „Karpatka” 19.000,00 zł
 - Uczniowskiego Klubu Sportowego „Karpacz” 7.200,00 zł
 - Klubu Sportowego „Grań” w Karpaczu 16.120,00 zł
 - Klubu Sportowego „Śnieżynka” 7.680,00 zł
 - Parafii Ewangelicko Augsburskiej „Wang” w wysokości 10.000,00 zł.
3. Wspieranie działań z zakresu kultury i sztuki – organizacja przedsięwzięć artystycznych oraz twórczości artystycznej 15.000,00 zł, z tego dla:
 - Jeleniogórskiego Klubu Literackiego 5.500,00 zł
 - Polskiego Stowarzyszenia Pedagogów Śpiewu 4.100,00 zł
 - Parafii Ewangelicko Augsburskiej „Wang” 5.400,00 zł.

Realizacja wydatków budżetowych w 2008 roku, w układzie działów klasyfikacji budżetowej przedstawiała się następująco:

Rolnictwo i łowiectwo

Na dzień 31 grudnia 2008 r. wydatki poniesione w rozdz. 01030 „Izby rolnicze” stanowiły 40,62 zł, tj. 99,07 % w stosunku do planu. Kwotę powyższą przekazano Dolnośląskiej Izbie Rolniczej.

Wytwarzanie i zaopatrywanie w energię elektryczną, gaz i wodę

Na dzień 31 grudnia 2008 r. wydatki poniesione w rozdziale 40002 „Dostarczanie wody” stanowiły 3.064.000,45 zł, tj. 100 % w stosunku do planu w tym zakresie.

Środki powyższe wydatkowano na realizację zadania inwestycyjnego pn. „Poprawa jakości wody pitnej na terenie gminy Karpacz poprzez modernizację sieci wodociągowej na terenie Karpacza”.

Transport i łączność

W dziale 600 „Transport i łączność” w roku 2008 wydatkowano kwotę 1.732.949,48 zł, co stanowi 76,80 % planu wydatków w tym zakresie, z tego:

- w rozdziale 60014 „Drogi publiczne powiatowe” środki finansowe przekazane Zarządowi Dróg Powiatowych w Jeleniej Górze z tytułu zajęcia pasa drogowego w kwocie 12.914,87 zł,
- w rozdziale 60016 „Drogi publiczne gminne”: na bieżące naprawy i remonty nawierzchni ulic na terenie miasta Karpacz wydatkowano 841.530,77 zł, na wydatki inwestycyjne 878.503,84 zł.

Turystyka

W dziale 630 „Turystyka” wydatkowano środki w wysokości 66.425,36 zł, co stanowi 92,26 % w stosunku do planu w tym zakresie. Na wydatki bieżące związane z opracowaniem koncepcji Subregionalnego Produktu Turystycznego Karkonoszy i Gór Izerskich w kwocie 9.000,00 zł, na wydatki inwestycyjne 57 425,36 zł.

Gospodarka mieszkaniowa

Wydatki w dziale 700 „Gospodarka mieszkaniowa” na dzień 31 grudnia 2008 roku wyniosły 3.052.413,29 zł, co stanowi 92,03 % w stosunku do planu w tym zakresie. Środki powyższe wydatkowano:

- w rozdziale 70001 „Zakłady gospodarki mieszkaniowej” kwotę 815.017,40 zł, z tego na dotację przedmiotową do usług o charakterze użyteczności publicznej dla Miejskiego Zakładu Usług Komunalnych i Mieszkaniowych w Karpaczu na finansowanie kosztów utrzymania 1m² powierzchni lokali mieszkalnych stanowiących zasób mieszkaniowy gminy kwotę 768.942,40 zł, kwotę 46.075,00 zł przekazano Miejskiemu Zakładowi Gospodarki Komunalnej i Mieszkaniowej tytułem dotacji celowej na dofinansowanie zakupów inwestycyjnych zakładu.

- w rozdziale 70005 „Gospodarka gruntami i nieruchomościami” kwotę 2.237.395,89 zł, z tego na: wydatki związane z przygotowaniem do zbycia składników mienia komunalnego oraz dzierżawą gruntów nie będących własnością gminy kwotę 525.329,29 zł, podatek od nieruchomości oraz inne podatki stanowiące dochody j.s.t stanowiły 257.316,00 zł, podatek od towarów i usług VAT przekazany do Urzędu Skarbowego w wysokości 1.438.366,00 zł, na wydatki inwestycyjne kwotę 16.384,60 zł.

Działalność usługowa

Wydatki poniesione w dziale 710 „działalność usługowa” na dzień 31 grudnia 2008 roku wyniosły 47.648,24 zł, tj. w 27,38 % w stosunku do planu i obejmowały:

-w ramach rozdziału 71004 „Plany zagospodarowania przestrzennego” nakłady poniesione w związku z realizacją zmian w Miejscowym Planie Zagospodarowania Przestrzennego Miasta w wysokości 37.828,12 zł.

- w rozdziale 71035 „Cmentarze” wydatki poniesione na wykonanie drobnych prac remontowych w kaplicy cmentarnej i jej otoczeniu w wysokości 9.630,12 zł.

- w rozdz. 71095 „Pozostała działalność” wydatki związane z usługami weterynaryjnymi dotyczącymi „bezpiecznych zwierząt” w wysokości 190,00 zł.

Administracja publiczna

Wydatki w dziale 750 „Administracja publiczna” na dzień 31 grudnia 2008 roku zrealizowano w wysokości 4.704.709,08 zł, co stanowi 97,53 % planu, w tym: zadania zlecone w wysokości 38.102,16 zł, wydatki majątkowe w wysokości 19.782,75 zł.

Powyższe wydatki obejmują:

1. Wydatki związane z realizacją zadań zleconych gminie w zakresie administracji rządowej – Urząd Wojewódzki w wysokości 38.102,16 zł, w tym: wynagrodzenia osobowe pracowników 32.260,16 zł, pochodne od wynagrodzeń 5.690,00 zł,
2. Wydatki Rady Miejskiej w wysokości 199.911,59 zł, w tym: diety radnych 173.544,72 zł,
3. Wydatki Urzędu Miejskiego w wysokości 3.672.866,90 zł, w tym: wynagrodzenia osobowe pracowników w wysokości 2.557.217,04 zł, pochodne od wynagrodzeń 414.390,18 zł, wydatki inwestycyjne 19.782,75 zł,
4. Wydatki na promocję jednostek samorządu terytorialnego w wysokości 721.837,04 zł, w tym: wynagrodzenia osobowe pracowników w wysokości 133.261,82 zł, pochodne od wynagrodzeń w wysokości 21.940,92 zł, dotacje celowe przekazane Związkowi Gmin Karkonoskich na zadania bieżące realizowane na podstawie porozumień (umów) w wysokości 18.000,00 zł,
5. Wydatki w zakresie pozostałej działalności w łącznej wysokości 71.991,93 zł obejmujące: składki wpłacane na rzecz instytucji, do których należy gmina, w wysokości 20.661,93 zł, wynagrodzenia osobowe pracowników robót publicznych w wysokości 43.792,97 zł, pochodne od wynagrodzeń w wysokości 7.536,49 zł.

Urzędy naczelnych organów władzy państwowej, kontroli i ochrony prawa oraz sądownictwa

Wydatki poniesione w dziale 751 „Urzędy naczelnych organów władzy państwowej, kontroli i ochrony prawa oraz sądownictwa” w wysokości 784,12 zł, tj. w 100 % w stosunku do planu, to w ramach realizacji zadań zleconych gminie, środki wydatkowane na- prowadzenie i aktualizację rejestru wyborców.

Obrona narodowa

W dziale 752 „Obrona narodowa” w rozdziale 75212 „pozostałe wydatki obronne” na realizację zadań zleconych wydatkowano kwotę 500,00 zł, co stanowi 100 % w stosunku do planu w tym zakresie.

Bezpieczeństwo publiczne i ochrona przeciwpożarowa

W zakresie działu 754 „Bezpieczeństwo publiczne i ochrona przeciwpożarowa” na dzień 31 grudnia 2008 roku zrealizowano wydatki w wysokości 565.534,76 zł, co stanowi 87,39 % w stosunku do planu. Na wydatki w tym zakresie złożyły się:

- w rozdz. 75404 „Komendy wojewódzkie Policji” wydatki w wysokości 3.040,00 zł stanowiące wpłatę na fundusz celowy Policji, w oparciu o art. 13 ustawy z dnia 6 kwietnia 1990 r. o Policji, na finansowanie dodatkowych służb Policji w okresie wzmożonego ruchu turystycznego,
- w rozdziale 75412 „Ochotnicze straże pożarne” wydatki związane z finansowaniem przez gminę zadań z zakresu ochrony przeciwpożarowej, realizowanych przez Ochotniczą Straż Pożarną w Karpaczu w wysokości 30.906,41 zł,
- w rozdziale 75414 „Obrona cywilna” wydatki w kwocie 3.080,49 zł, z tego w ramach zadań zleconych wydatki w wysokości 1.000,00 zł,
- w rozdziale 75415 „Zadania ratownictwa górskiego i wodnego” dotacja dla Górskiego Ochotniczego Pogotowia Ratunkowego w Jeleniej Górze w wysokości 5.000,00 zł,
- w rozdziale 75416 „Straż Miejska” wydatki związane z funkcjonowaniem Straży Miejskiej w Karpaczu w wysokości 521.659,26 zł, w tym wynagrodzenia osobowe pracowników 222.949,39 zł, pochodne od wynagrodzeń 38.667,19 zł, wydatki inwestycyjne w wysokości 199.999,99 zł,
- w rozdziale 75495 „Pozostała działalność” wydatki związane z finansowaniem działań prewencyjnych na terenie Karpacza w wysokości 1.848,60 zł.

Dochody od osób prawnych, od osób fizycznych i od innych jednostek nieposiadających osobowości prawnej oraz wydatki związane z ich poborem

Wydatki poniesione w rozdziale 75647 „Pobór podatków, opłat oraz niepodatkowych należności budżetowych „ na dzień 31 grudnia 2008 roku wyniosły 99.531,39 zł, co stanowi 82,94 % w stosunku do planu. Środki powyższe przeznaczone na wypłaty wynagrodzeń agencyjno-prowizyjnych, w związku z wykonywaniem przez inkasentów czynności inkasa opłaty miejscowej i targowej oraz wydatki związane z wykonywaniem innych czynności związanych z uiszczaniem i egzekucją należnych gminie podatków.

Obsługa długu publicznego

Wydatki w dziale 757 „Obsługa długu publicznego” w wysokości 221.682,24 zł tj. w 99,86 % w stosunku do planu przeznaczono na spłatę odsetek od finansowych zobowiązań długoterminowych: kredytu zaciągniętego w Nordea Banku S.A. we

Wrocławiu, Banku Gospodarstwa Krajowego we Wrocławiu oraz pożyczki z Wojewódzkiego Funduszu Ochrony Środowiska i Gospodarki Wodnej.

Różne rozliczenia

Wydatki poniesione w rozdziale 75831 „Część równoważąca subwencji ogólnej dla gmin” stanowiące roczną wpłatę do budżetu państwa stanowiły kwotę 156.035,40 zł.

Oświata i wychowanie

Wydatki poniesione w dziale 801 „Oświata i wychowanie” na dzień 31 grudnia 2008 roku wyniosły 6.723.549,09 zł, co stanowi 96,73 % w stosunku do planu, w tym wydatki inwestycyjne w wysokości 2.798.475,00 zł.

Wydatki bieżące w kwocie 3.925.074,09 zł obejmowały:

- 1) wydatki na utrzymanie szkół podstawowych funkcjonujących na terenie gminy w wysokości 1.634.851,14 zł, w tym: wynagrodzenia pracowników Szkoły Podstawowej 989.826,01 zł, pochodne od wynagrodzeń 175.386,22 zł, dotacje przekazane Niepublicznej Szkole Podstawowej w Centrum Pulmonologii i Alergologii w Karpaczu S.A. w kwocie 188.172,00 zł.
- 2) wydatki na finansowanie oddziału przedszkolnego przy Szkole Podstawowej w Centrum Pulmonologii i Alergologii w Karpaczu w wysokości 15.829,00 zł.
- 3) wydatki poniesione na utrzymanie przedszkoli w Karpaczu w wysokości 900.252,81 zł, w tym: wynagrodzenia pracowników 446.935,45 zł, pochodne od wynagrodzeń 78.600,10 zł, dotacje dla Przedszkola Niepublicznego w Karpaczu w kwocie 336.084,00 zł.
- 4) wydatki poniesione na utrzymanie gimnazjów w Karpaczu w wysokości 1.266.918,10 zł, w tym: wynagrodzenia pracowników Gimnazjum 885.345,41 zł, pochodne od wynagrodzeń 148.274,75 zł, dotacje przekazane Niepublicznemu Gimnazjum w Centrum Pulmonologii i Alergologii w Karpaczu S.A. w kwocie 30.467,00 zł.
- 5) środki wydatkowane na dowożenie uczniów do szkół w wysokości 82.617,44 zł.
- 6) wydatki poniesione na doszkadzanie i doskonalenie nauczycieli zatrudnionych w gminnych placówkach oświatowych w wysokości 14.175,10 zł.
- 7) wydatki poniesione na pozostałą działalność w wysokości 10.430,50 zł, na dofinansowanie pracodawcom kosztów przygotowania zawodowego młodocianych pracowników.

Ochrona zdrowia

Wydatki w dziale 851 poniesione na przeciwdziałanie alkoholizmowi w 2008 roku w wysokości 345.225,39 zł, tj. w 99,49 % w stosunku do planu w tym zakresie stanowią środki finansowe wydatkowane na realizację zadań ujętych w Miejskim Programie Profilaktyki i Rozwiązywania Problemów Alkoholowych.

Miejski Program Profilaktyki i Rozwiązywania Problemów Alkoholowych w Karpaczu na 2008 kształtował lokalną politykę zmierzającą do zapobiegania powstawaniu nowych problemów alkoholowych w mieście, zwiększeniu liczby ofert skierowanych do środowisk trudnych w dziedzinach: sportu, kultury, rekreacji, turystyki oraz poszerzaniu wiedzy z dziedziny uzależnień. Zakładał też promowanie warunków i postaw służących profilaktyce i rozwiązywaniu problemów alkoholowych, przewidywał możliwość szkolenia przedstawicieli różnych grup zawodowych w dziedzinie profilaktyki uzależnień i pracy z dziećmi, młodzieżą i dorosłymi, stworzył również możliwość wyrównywania barier edukacyjnych u dzieci i młodzieży.

W ramach działań profilaktycznych prowadzonych przez placówki oświatowe realizowane były następujące programy profilaktyczne: „Nie warto umierać przez narkotyki”, „Chcę zdrowo żyć – rzucam palenie”, zajęcia warsztatowe „Trening zastępowania agresji”, „Spójrz inaczej na agresję”.

Nauczyciele mieli możliwość uczestniczenia w warsztatach podnoszących zawodowe kompetencje z zakresu „Rozwiązywania szkolnych konfliktów”.

W zakresie realizacji programu współpracy z organizacjami pozarządowymi oraz innymi podmiotami prowadzącymi działalność pożytku publicznego w 2008 roku rozstrzygnięte zostały dwa konkursy, na upowszechnianie kultury fizycznej i zadania z zakresu pomocy społecznej. Finansowe wsparcie na realizację powyższych projektów otrzymały funkcjonujące na terenie miasta kluby sportowe oraz Parafia Ewangelicko-Augsburska WANG. Realizowanym projektom towarzyszyły zajęcia z zakresu profilaktyki uzależnień. Ogółem z tej formy zagospodarowania wolnego czasu skorzystało około 240 uczniów karpaczańskich szkół.

Jak co roku, w okresie ferii zimowych i wakacji, dzieci miały możliwość spędzenia wolnego od nauki czasu w sposób aktywny i atrakcyjny. Pod opieką pedagogów bawiły się, pracowały twórczo, spacerowały, korzystały z basenu, lodowiska i innych atrakcji. Wszystkie dzieci uczestniczące w tej formie wypoczynku objęte były dożywianiem. Z tej formy wypoczynku skorzystało 70 dzieci.

W ramach realizacji obowiązkowych zadań gminy finansowano dowóz dzieci niepełnosprawnych do placówek oświatowych na terenie Jeleniej Góry. Z tej formy pomocy skorzystało 4 dzieci z Karpacza.

W ramach zadania mającego na celu finansowanie pozalekcyjnych zajęć sportowych zadbano o istniejące na terenie miasta place zabaw, uporządkowano i naprawiono uszkodzone elementy wyposażenia, zakupiono także nowe urządzenia zabawowe. Utworzono nowy Plac Zabaw przy ul. Skalnej.

Realizowano lokalny program pozalekcyjnych zajęć sportowych pn. „Gonimy endorfiny - aktywne ciało, czysta dusza”. Programem tym objętych zostało łącznie około 90 dzieci i młodzieży ze Szkoły Podstawowej i Gimnazjum. Mieli oni możliwość uczestniczenia w następujących zajęciach sportowych: narciarstwo biegowe, biegi przełajowe, pływanie, nauka tańca oraz gry i zabawy ogólnorozwojowe.

W okresie wakacji sfinansowano dyżur trenera, który przygotowywał dzieci i młodzież do rozgrywanych meczy piłki siatkowej, koszykowej i nożnej. Działania te realizowane były w ramach programu „Kolonijny Karpacz”.

W ramach rozszerzenia ofert skierowanych do dorosłych, uwzględniających potrzeby i oczekiwania z tzw. środowisk trudnych, kontynuowano realizację zajęć komputerowych dla osób powyżej 50 roku życia. Około 60 osób skorzystało z tej formy edukacji.

W ramach współpracy z organizacjami wyznaniowymi, finansowym wsparciem objęta została inicjatywa Parafii Rzymsko Katolickiej, polegająca na przeprowadzeniu obchodów Dnia Świętego Mikołaja dla dzieci z Karpacza.

Od roku 2002 funkcjonuje Klub Środowiskowy „Profil”. Jest miejscem, w którym dzieci mogą codziennie spotykać się po lekcjach. Zatrudnieni w nim wychowawcy opiekują się dziećmi po zakończonych zajęciach w szkole. Dzieci uzyskują pomoc pedagoga, ale głównym celem funkcjonowania klubu jest:

- wyrównanie barier edukacyjnych,
- eliminowanie zachowań agresywnych.

Dzieci objęte są dożywianiem. Zatrudnieni nauczyciele pomagają w odrabianiu lekcji, organizują dzieciom wycieczki i zajęcia integracyjne. Z tej formy pomocy w 2008 roku skorzystało łącznie około 30 dzieci.

W roku 2008 dożywianiem w szkolnej stołówce objęto 48 uczniów. Lista dzieci sporządzona została na podstawie informacji przekazanych przez placówki oświatowe w porozumieniu z Miejskim Ośrodkiem Pomocy Społecznej.

Sfinansowano dla 4 dzieci ze Szkoły Podstawowej wyjazd nad morze w ramach tzw. „zielonej szkoły”

W minionym roku Punkt Konsultacyjny ds. Uzależnień realizował następujące zadania:

- konsultacje indywidualne dla osób uzależnionych od alkoholu,
- konsultacje indywidualne dla osób współ-uzależnionych,
- spotkania grupy AA „Introspekcja”,
- grupa wsparcia dla kobiet AL-ANON.

Do Punktu Konsultacyjnego może zgłosić się każdy, kto potrzebuje pomocy, porady czy informacji dotyczącej choroby alkoholowej lub innej formy uzależnienia.

Realizując to zadanie ponoszono koszty eksploatacyjne związane z opłatami za energię, połączenia telekomunikacyjne. Łącznie z usług punktu skorzystało około 60 osób.

Na bieżąco współpracowano z Urzędem Kontroli Skarbowej, Inspekcją Sanitarną, Strażą Miejską i Komisariatem Policji w Karpaczu w zakresie przestrzegania zasad prowadzenia sprzedaży napojów alkoholowych w mieście.

Przez cały rok 2007 w audycjach radiowych Muzycznego Radia informowano mieszkańców o działaniach podejmowanych z zakresu szeroko rozumianej profilaktyki, która skierowana była głównie do dzieci i młodzieży.

Pomoc społeczna

Wydatki budżetu gminy poniesione w dziale 852 „Pomoc społeczna” na dzień 31 grudnia 2008 roku wyniosły 1.857.429,65 zł, tj. 86,63 % w stosunku do planu, w tym: zadania zlecone w wysokości 922.086,53 zł, wynagrodzenia osobowe pracowników 274.301,75 zł, pochodne od wynagrodzeń 49.890,66 zł.

Wydatkowanie środków w zakresie pomocy społecznej za 2008 rok przedstawiało się następująco:

Zadania własne		Zadania zlecone	
Domy pomocy społecznej	82 621,65	Świadczenia rodzinne oraz składki na ubezpieczenia emerytalne i rentowe	810 977,87
Ośrodki wsparcia	1 205,05	Zasiłki i pomoc w naturze oraz składki na ubezpieczenia emerytalne i rentowe	100 311,86
Zasiłki i pomoc w naturze oraz składki na ubezpieczenia emerytalne i rentowe	193 984,94	Składki na ubezpieczenie zdrowotne opłacane za osoby pobierające niektóre świadczenia z pomocy społecznej	10 796,80
Dodatki mieszkaniowe	224 648,98		
Ośrodki pomocy społecznej	354 239,59		
Usługi opiekuńcze i specjalistyczne usługi opiekuńcze	56 372,00		
Pozostała działalność	22 270,91		
Razem:	935 343,12	Razem:	922 086,53

ZADANIA ZLECONE

W ramach zadań zleconych realizowane były następujące formy świadczeń :

1. ZASIŁEK STAŁY

pomocą objęto 32 osoby – przyznano świadczenia na łączną kwotę 103 994,00 zł

Zasiłek stały (art.37) przysługuje:

1.1) pełnoletniej osobie **samotnie gospodarującej**, całkowicie niezdolnej do pracy z powodu wieku (K-60, M-65) lub niepełnosprawności (znaczny i umiarkowany), jeżeli jej dochód jest niższy od kryterium dochodowego osoby samotnie gospodarującej. Zasiłek stały ustala się w wysokości, w przypadku osoby samotnie gospodarującej - różnicy między kryterium dochodowym osoby samotnie gospodarującej a dochodem tej osoby, z tym, że kwota zasiłku nie może być wyższa niż 444,00 zł miesięcznie. (**28 osób – 96 038,00 zł**)

1.2) pełnoletniej osobie pozostającej w rodzinie, całkowicie niezdolnej do pracy z powodu wieku lub niepełnosprawności, jeżeli jej dochód, jak również dochód na osobę w rodzinie są niższe od kryterium dochodowego na osobę w rodzinie. Zasiłek stały ustala się w wysokości w przypadku osoby w rodzinie - różnicy między kryterium dochodowym na osobę w rodzinie a dochodem na osobę w rodzinie (**5 osób – 7 956,00 zł**).

Kwota zasiłku stałego nie może być niższa niż 30,00 zł miesięcznie.

2. SKŁADKI NA UBEZPIECZENIE ZDROWOTNE

pomocą objęto 32 osoby – przyznano świadczenia na łączną kwotę 9 171,00 zł

Opłacane za osoby pobierające zasiłek stały, na podstawie ustawy z dnia 27 sierpnia 2004 r. o świadczeniach opieki zdrowotnej finansowanych ze środków publicznych (Dz.U. 210, poz. 2135), jeśli nie podlegają ubezpieczeniu z innego tytułu.

ZADANIA WŁASNE

W ramach zadań własnych realizowane były następujące formy świadczeń :

1. ZASIŁEK OKRESOWY

pomocą objęto 84 rodziny - przyznano świadczenia na łączną kwotę 111 706,00 zł

Zasiłek okresowy przysługuje w szczególności ze względu na długotrwałą chorobę, niepełnosprawność, bezrobocie, możliwość utrzymania lub nabycia uprawnień do świadczeń z innych systemów zabezpieczenia społecznego:

1) **osobie samotnie gospodarującej**, której dochód jest niższy od kryterium dochodowego osoby samotnie gospodarującej. Zasiłek okresowy ustala się do wysokości różnicy między kryterium dochodowym osoby samotnie gospodarującej a dochodem tej osoby, z tym że kwota zasiłku nie może być wyższa niż 418,00 zł miesięcznie. Gwarantowana kwota minimalna w 2008r wynosiła 50% tej różnicy. Kwota zasiłku okresowego nie może być niższa niż 20,00 zł miesięcznie.

2) **rodzinie**, której dochód jest niższy od kryterium dochodowego rodziny. W przypadku rodziny kwotę zasiłku ustala się do wysokości różnicy między kryterium dochodowym rodziny a dochodem tej rodziny. Gwarantowana kwota minimalna w 2008r wynosiła 50 % tej różnicy. Kwota zasiłku okresowego nie może być niższa niż 20,00 zł miesięcznie.

- Kwoty gwarantowanych świadczeń są dotowane z budżetu państwa (art. 148 u.op.s.)

2. ZASIŁEK CELOWY

pomocą objęto 104 rodziny – przyznano świadczenia na łączną kwotę 75.280,00 zł

Zasiłek celowy może być przyznany w celu zaspokojenia niezbędnej potrzeby bytowej. Zasiłek celowy może być przyznany w szczególności na pokrycie części lub całości kosztów zakupu żywności, leków i leczenia, opatu, odzieży, niezbędnych przedmiotów użytku domowego, drobnych remontów i napraw w mieszkaniu, a także kosztów pogrzebu. Osobom bezdomnym i innym osobom nie posiadającym dochodu oraz możliwości uzyskania świadczeń na podstawie przepisów o powszechnym ubezpieczeniu w Narodowym Funduszu Zdrowia może być przyznany zasiłek celowy na pokrycie części lub całości wydatków na świadczenia zdrowotne.

3. ZASIŁEK CELOWY SPECJALNY

pomocą objęto 45 rodzin – przyznano świadczenia na łączną kwotę 22.551,00 zł

- przyznawany w szczególnie uzasadnionych przypadkach rodzinie lub osobie, której dochód przekracza kryterium dochodowe, jeżeli pozwala na to aktualna sytuacja finansowa ośrodka.

4. USŁUGI OPIEKUŃCZE

pomocą objęto 20 osób – przyznano świadczenia na łączną kwotę 56.372,00 zł

- pomoc świadczona w osobom, które z powodu wieku, choroby, niepełnosprawności są jej pozbawione, w zakresie zaspokojenia codziennych potrzeb życiowych, opieki higienicznej.

5. UMIESZCZENIE W DOMU POMOCY SPOŁECZNEJ

pomocą objęto 5 osób – przyznano świadczenia na łączną kwotę 82.623,00 zł

- osoby wymagające całodobowej opieki z powodu wieku, choroby lub niepełnosprawności, które nie mogą samodzielnie funkcjonować w codziennym życiu, którym nie można zapewnić niezbędnej pomocy w formie usług opiekuńczych, mają prawo do umieszczenia w domu pomocy społecznej. Osoby umieszczane w PDPS ponoszą odpłatność 70% swoich dochodów, pozostałą kwotę zobowiązani są uiścić współmałżonek, wstępni zstępni oraz gmina, która kieruje do placówki. (obecnie gmina dopłaca co miesiąc ponad 1.500,00 zł)

6. PROGRAM RZĄDOWY „Posiłek dla potrzebujących” (ustawa z dnia 29 grudnia 2005r. o ustanowieniu programu wieloletniego „Pomoc państwa w zakresie dożywiania”)

pomocą objęto 67 osób – przyznano świadczenia na łączną kwotę 22.271,00 zł.

W ramach Programu są realizowane działania dotyczące osób, w rodzinach, których dochód nie przekracza 150 % kryterium dochodowego, w szczególności zapewnienia dożywiania: dzieciom do 7 roku życia, uczniom do czasu ukończenia szkoły ponadgimnazjalnej, osobom i rodzinom znajdującym się w sytuacjach wymienionych w art. 7 ustawy o pomocy społecznej, tj.: ubóstwa, sieroctwa, bezdomności, bezrobocia, niepełnosprawności, długotrwałej lub ciężkiej choroby, przemocy w rodzinie, potrzeby ochrony macierzyństwa lub wielodzietności, bezradności w sprawach opiekuńczo-wychowawczych i prowadzenia gospodarstwa domowego, zwłaszcza w rodzinach niepełnych lub wielodzietnych; braku umiejętności w przystosowaniu do życia młodzieży opuszczającej placówki opiekuńczo-wychowawcze, trudności w integracji osób, które otrzymały status uchodźcy, trudności w przystosowaniu do życia po zwolnieniu z zakładu karnego, alkoholizmu lub narkomanii, zdarzenia losowego i sytuacji kryzysowej, klęski żywiołowej lub ekologicznej – w formie posiłku, świadczenia pieniężnego na zakup posiłku lub żywności albo świadczenia rzeczowego w postaci produktów żywnościowych.

ŚWIADCZENIA RODZINNE

1. ZASIŁEK RODZINNY

przyznano 3.768 świadczeń na łączną kwotę 223.932,00 zł.

Zasiłek przysługuje, jeżeli dochód na osobę w rodzinie nie przekracza kwoty 504,00 zł na osobę w rodzinie na dziecko do 18 roku życia (bez względu na to czy dziecko się uczy) do ukończenia nauki w szkole, jednak nie dłużej niż dokończenia 21 roku życia, w przypadku osób niepełnosprawnych do ukończenia 24 roku życia. Od 1.IX.2006r. miesięczna kwota zasiłku zależy od wieku dziecka i tak:

- 48 zł na dziecko do ukończenia 5 roku życia,
- 64 zł na dziecko w wieku powyżej 5 roku życia do ukończenia 18 roku życia ,
- 68 zł na dziecko powyżej 18 roku życia do 24 roku życia

Do zasiłku rodzinnego przysługują dodatki z tytułu:

1.1. urodzenia dziecka - przyznano 22 świadczenia na łączną kwotę 22.000,00 zł
Przysługuje matce lub ojcu dziecka albo opiekunowi prawnemu z tytułu urodzenia dziecka, jednorazowo, w wysokości 1.000,00 zł

1.2. opieki nad dzieckiem w okresie korzystania z urlopu wychowawczego

przyznano 239 świadczeń na łączną kwotę 88.895,00 zł

Przysługuje przez okres urlopu wychowawczego (24, 36 i 72 miesiące) w wysokości 400,00 zł miesięcznie.

1.3. samotnego wychowywania dziecka i utraty prawa do zasiłku dla bezrobotnych z powodu upływu ustawowego okresu jego pobierania (utracił moc jest wypłacany do czasu wygaśnięcia już nabytych uprawnień) 0

1.4. samotnego wychowywania dziecka –przyznano 335 świadczeń na łączną kwotę 57.910,00 zł.

Przysługuje matce lub ojcu dziecka, jeśli drugi z rodziców dziecka nie żyje lub ojciec dziecka jest nieznan - w wysokości 170,00 zł (250,00 zł jeśli dziecko legitymuje się orzeczeniem o niepełnosprawności lub znacznym stopniu niepełnosprawności), dodatek przysługuje także osobie uczącej się .

1.5. kształcenia i rehabilitacji dziecka niepełnosprawnego – przyznano 252 świadczenia na łączną kwotę 19.140,00 zł.

Przysługuje matce lub ojcu dziecka na pokrycie zwiększonych wydatków związanych z rehabilitacją lub kształceniem dziecka niepełnosprawnego do ukończenia 24 roku życia. Dwie wysokości świadczenia 60,00 zł i 80,00 zł w zależności od wieku.

1.5.1. do 5 roku życia –przyznano 51 świadczeń na łączną kwotę 3.060,00 zł w wysokości 60,00 zł.

1.5.2. powyżej 5 roku życia –przyznano 201 świadczeń na łączną kwotę 16.080,00 zł W wysokości 80,00 zł.

1.6. rozpoczęcia roku szkolnego - przyznano 181 świadczeń na łączną kwotę 18.100,00 zł.

Przysługuje jednorazowo we wrześniu w wysokości 100,00 zł na częściowe pokrycie wydatków związanych z rozpoczęciem w szkole nowego szkolnego, od 20.XII.2006r. przysługuje również dzieciom w klasach „0”

1.7. podjęcia przez dziecko nauki w szkole poza miejscem zamieszkania (dojazdy) - przyznano 277 świadczeń na łączną kwotę 14.650,00 zł.

1.7.1 . na pokrycie wydatków związanych z zamieszkaniami w miejscowości, w której znajduje się szkoła – przyznano 20 świadczeń na łączną kwotę 1.800,00 zł.

Przysługuje na częściowe pokrycie wydatków związanych z zamieszkaniami w miejscowości, w której znajduje się siedziba szkoły ponadpodstawowej lub ponadgimnazjalnej, w wysokości 90,00 zł miesięcznie.

1.7.2. na pokrycie wydatków związanych z dojazdem do miejscowości, w której znajduje się szkoła - przyznano 257 świadczeń na łączną kwotę 12.850,00 zł.

Przysługuje na częściowe pokrycie wydatków związanych z dojazdem do miejscowości, w której znajduje się siedziba szkoły ponadpodstawowej lub ponadgimnazjalnej w wysokości 50,00 zł miesięcznie.

1.8. wychowanie dziecka w rodzinie wielodzietnej– przyznano 400 świadczeń na łączną kwotę 32 000,00 zł

Przysługuje na trzecie i kolejne dziecko w rodzinie, w wysokości 50,00 zł

2. ZASIŁEK PIELEGNACYJNY

przyznano 647 świadczeń na łączną kwotę 98 991,00 zł.

Przyznaje się w celu częściowego pokrycia wydatków wynikających z konieczności zapewnienia osobie niepełnosprawnej opieki i pomocy innej osoby w związku z niezdolnością do samodzielnej egzystencji. Zasiłek przysługuje osobie posiadającej znaczny stopień niepełnosprawności lub na niepełnosprawne dziecko do ukończenia przez niego 16 roku życia, w wysokości 153,00 zł miesięcznie.

3. ŚWIADCZENIE PIELEGNACYJNE

przyznano 63 świadczenia na łączną kwotę 25.592,00 zł

Przysługuje z tytułu rezygnacji z zatrudnienia lub innej pracy zarobkowej w związku z koniecznością opieki nad dzieckiem przysługuje matce lub ojcu lub prawnemu opiekunowi dziecka w celu sprawowania opieki nad dzieckiem legitymującym się orzeczeniem o niepełnosprawności łącznie ze wskazaniem: konieczności stałej lub długotrwałej opieki lub pomocy innej osoby w związku ze znacznie ograniczoną możliwością samodzielnej egzystencji oraz koniecznością stałego współdziałania na co dzień opiekuna dziecka w procesie jego leczenia, rehabilitacji i edukacji, albo o znacznym stopniu niepełnosprawności. Wysokość świadczenia 420,00 zł miesięcznie.

4. SKŁADKI NA UBEZPIECZENIA EMERYTALNE I RENTOWE

przyznano 30 świadczeń na łączną kwotę 3 821,00 zł

Opłacane za osoby pobierające świadczenia pielęgnacyjne.

5. SKŁADKI NA UBEZPIECZENIA ZDROWOTNE

przyznano 43 świadczenia na łączną kwotę 1.625,00 zł

Opłacane za osoby pobierające świadczenia pielęgnacyjne i dodatki samotnego wychowywania dziecka i utraty prawa do zasiłku dla bezrobotnych z powodu upływu ustawowego okresu jego pobierania (do czasu wygaśnięcia nabytych uprawnień), jeśli osoby te nie posiadają prawa do ubezpieczenia z innego tytułu.

6. JEDNORAZOWA ZAPOMOGA Z TYTUŁU URODZENIA SIĘ DZIECKA

„BECIKOWE”

przyznano 41 świadczeń na łączną kwotę 41.000,00 zł

Przysługuje niezależnie od dochodów z tytułu urodzenia się żywego dziecka w wysokości 1.000,00 zł.

ZALICZKA ALIMENTACYJNA

Do dnia 30.09.2008 r. przyznano 420 świadczeń na łączną kwotę 93.555,00 zł

Zaliczka alimentacyjna, zwana dalej "zaliczką", przysługuje osobie uprawnionej do ukończenia 18 roku życia albo, w przypadku gdy uczy się w szkole lub szkole wyższej, do ukończenia 24 roku życia, jeżeli dochód rodziny w przeliczeniu na osobę w rodzinie nie przekracza kwoty 583,00 zł.

W przypadku gdy w rodzinie jest jedna lub dwie osoby uprawnione do zaliczki - 170,00 zł dla osoby uprawnionej albo 250,00 zł, jeżeli osoba ta legitymuje się orzeczeniem o niepełnosprawności albo orzeczeniem o znacznym stopniu niepełnosprawności;

W przypadku gdy w rodzinie są trzy osoby, lub więcej, uprawnione do zaliczki - 120,00 zł dla osoby uprawnionej albo 170,00 zł, jeżeli osoba ta legitymuje się orzeczeniem o niepełnosprawności albo orzeczeniem o znacznym stopniu niepełnosprawności.

W przypadku gdy dochód rodziny nie przekracza 50 % kwoty kryterium (583,00 zł), zwiększa się do:

1) w przypadku gdy w rodzinie jest jedna lub dwie osoby uprawnione do zaliczki - 300,00 zł dla osoby uprawnionej albo 380,00 zł, jeżeli osoba ta legitymuje się orzeczeniem o niepełnosprawności albo orzeczeniem o znacznym stopniu niepełnosprawności;

2) w przypadku gdy w rodzinie są trzy osoby, lub więcej, uprawnione do zaliczki - 250,00 zł dla osoby uprawnionej albo 300,00 zł, jeżeli osoba ta legitymuje się orzeczeniem o niepełnosprawności albo orzeczeniem o znacznym stopniu niepełnosprawności.

FUNDUSZ ALIMENTACYJNY

Świadczenia z funduszu alimentacyjnego przysługują, na podstawie ustawy z dnia 07 września 2007 r. o pomocy osobom uprawnionym do alimentów (Dz.U. Nr 192, poz. 1378 ze zm.) osobie uprawnionej do ukończenia przez nią 18 roku życia albo w przypadku gdy uczy się w szkole lub szkole wyższej do ukończenia przez nią 25 roku życia albo w przypadku posiadania orzeczenia o znacznym stopniu niepełnosprawności bezterminowo. Świadczenia z funduszu alimentacyjnego przysługują, jeżeli dochód rodziny w przeliczeniu na osobę w rodzinie nie przekracza kwoty 725,00 zł. Świadczenia z funduszu alimentacyjnego przysługują w wysokości bieżąco ustalonych alimentów, jednak nie wyżej niż 500,00 zł.

POTWIERDZENIE PRAWA DO ŚWIADCZEŃ ZDROWOTNYCH

Na podstawie art. 54 ust. 2 ustawy z dnia 27 sierpnia 2004 r. o świadczeniach opieki zdrowotnej finansowanych ze środków publicznych (Dz.U. 210, poz. 2135 ze zm.), po przeprowadzeniu rodzinnego wywiadu środowiskowego i spełnieniu warunków:

- posiadania polskiego obywatelstwa,
- zamieszkiwania na terenie Rzeczypospolitej Polskiej,
- spełnia kryterium dochodowego, o którym mowa w art. 8 ustawy z dnia 12 marca 2004 r. o pomocy społecznej,
- braku objęcia ubezpieczeniem społecznym z innego tytułu

przysługuje prawo do potwierdzenia ubezpieczeniem zdrowotnym na okres nie dłuższy niż 30 dni.

W roku 2008 nie zrealizowano żadnych działań w powyższym zakresie.

Edukacyjna opieka wychowawcza

Na dzień 31 grudnia 2008 roku wydatki w dziale 854 „Edukacyjna opieka wychowawcza” wyniosły 219.708,89 zł, co stanowi 99,17 % w stosunku do planu, z tego:

- w rozdziale 85401 wydatki na utrzymanie świetlic funkcjonujących w Szkole Podstawowej i Gimnazjum 121.428,95 zł, w tym wynagrodzenia osobowe pracowników 91.804,84 zł, pochodne od wynagrodzeń 15.126,46 zł,
- w rozdziale 85415 na edukacyjną pomoc materialną dla uczniów 98.279,94 zł, z tego na: dofinansowanie zakupu podręczników dla dzieci rozpoczynających obowiązkowe roczne przygotowanie przedszkolne, naukę w klasach I-III szkoły podstawowej lub klasach I-III ogólnokształcącej szkoły muzycznej I stopnia –

Wyprawka szkolna" w wysokości 1.113,00 zł, dofinansowanie świadczeń pomocy materialnej dla uczniów o charakterze socjalnym (stypendia) 26.093,60 zł, udzielenie uczniom potrzebującym szczególnego wsparcia pomocy materialnej o charakterze edukacyjnym- zgodnie z Uchwałą Rady Ministrów Nr 179/2008 z dnia 16 września 2008 r. w sprawie Rządowego programu wyrównywania szans edukacyjnych dzieci i młodzieży w 2008 roku „Aktywizacja jednostek samorządu terytorialnego i organizacji pozarządowych” 71.073,34 zł.

Gospodarka komunalna i ochrona środowiska

Wydatki w dziale 900 „Gospodarka komunalna i ochrona środowiska” wg stanu na dzień 31 grudnia 2008 roku zrealizowano w wysokości 2.233.093,18 zł, co stanowi 77,58 % w stosunku do planu, z tego:

- plan wydatków w rozdziale 90001 „Gospodarka ściekowa i ochrona wód” zrealizowano w wysokości 698.718,10 zł, w tym: wydatki inwestycyjne w wysokości 619.969,90 zł.

- wydatki w rozdziale 90003 „Oczyszczanie miast i wsi” za 2008 rok zrealizowano w wysokości 568.145,51 zł. Środki powyższe wydatkowano w związku z utrzymaniem czystości w mieście oraz przejezdności dróg w okresie zimowym.

- wydatki poniesione w rozdziale 90004 „utrzymanie zieleni w miastach i gminach” na dzień 31 grudnia 2008 roku wynosiły 268.524,28 zł, z tego na: bieżące utrzymanie i pielęgnację terenów zielonych miasta 167.524,28 zł, wydatki inwestycyjne w wysokości 101.000,00 zł.

- w rozdziale 90015 „Oświetlenie ulic, placów i dróg” wydatkowano środki w łącznej wysokości 697.705,29 zł, z tego: wydatki poniesione przez miasto z tytułu opłat za energię elektryczną, konserwację i remonty oświetlenia ulicznego w ciągu dróg gminnych i wojewódzkich w wysokości 439.655,69 zł, wydatki inwestycyjne w wysokości 258.049,60 zł.

Kultura i ochrona dziedzictwa narodowego.

Wydatki w dziale 921 „Kultura i ochrona dziedzictwa narodowego” w 2008 roku zrealizowano w wysokości 319.811,00 zł, co stanowi 96,96 % planu wydatków w tym dziale.

Na wartość powyższą złożyły się środki finansowe przekazane w formie dotacji gminnym instytucjom kultury w łącznej wysokości 304.811,00,00 zł oraz w ramach pozostałej działalności dotacje na zadania własne gminy realizowane przy udziale organizacji pozarządowych oraz podmiotów wymienionych w art. 3 ustawy z dnia 29 kwietnia 2003 r. o działalności pożytku publicznego i o wolontariacie w wysokości 15.000,00 zł.

Kultura Fizyczna i Sport

Na utrzymanie obiektów sportowych na terenie gminy, w dziale 926 „Kultura fizyczna i sport” na dzień 31 grudnia 2008 roku wydatkowano środki w wysokości 27.278,09 zł, co stanowi 77,94 % wydatków w dziale.

Informację o udzielonych zamówieniach publicznych zawiera załącznik nr 4 do niniejszego sprawozdania.

Miejski Zakład Gospodarki Komunalnej i Mieszaniowej w Karpaczu Zakład Budżetowy

Miejski Zakład Gospodarki Komunalnej i Mieszaniowej jest zakładem budżetowym utworzonym 1 stycznia 2001 roku na podstawie uchwały Nr XXXII/204/00 Rady Miejskiej w Karpaczu z dnia 28 grudnia 2000 roku.

W ramach swojej działalności Zakład świadczy na rzecz społeczności lokalnej usługi w zakresie: wywozu nieczystości stałych i płynnych, sprzedaży wody na potrzeby odbiorców zbiorowych i indywidualnych, utrzymania czystości w mieście, utrzymania przejezdności dróg w okresie zimowym, bieżących napraw nawierzchni dróg na terenie gminy oraz w zakresie bieżącej eksploatacji oczyszczalni ścieków. Ponadto działanie zakładu opiera się na zarządzaniu i administrowaniu powierzonym mu mieniem komunalnym.

Zgodnie z przedłożonym rocznym sprawozdaniem z wykonania planów finansowych zakładów budżetowych za okres od początku roku do dnia 31 grudnia roku 2008 uzyskane przez zakład przychody ogółem wyniosły 7.194.454,35 zł, z tego:

- wpływy z usług	5.791.956,35 zł
- wpływy z różnych dochodów	9.404,38 zł
- pozostałe odsetki	83.514,70 zł
- dotacja przedmiotowa z budżetu	768.942,40 zł
- zyski nadzwyczajne	3.237,30 zł
- pokrycie amortyzacji	537.399,22 zł

Koszty i inne obciążenia za 2008 rok wyniosły 7.039.776,93 zł i stanowiły je:

- zwroty dotacji wykorzystanych niezgodnie z przeznaczeniem lub pobranych w nadmiernej wysokości	1.866,24 zł
- wydatki osobowe niezaliczone do wynagrodzeń	53.609,83 zł
- wynagrodzenia osobowe pracowników	2.102.796,20 zł
- pochodne od wynagrodzeń	362.340,33 zł
- wynagrodzenia bezosobowe	64.541,33 zł
- wpłat na Państwowy Fundusz Rehabilitacji Osób Niepełnosprawnych	1.838,00 zł

- zakupy materiałów i wyposażenia	1.072.616,46 zł
- zakup energii	733.695,95 zł
- zakup usług remontowych	368.532,95 zł
- zakup usług pozostałych	1.133.724,02 zł
- podróże służbowe krajowe	14.663,73 zł
- opłaty z a połączenia telekomunikacyjne	19.357,64 zł
- różne opłaty i składki	162.643,28 zł
- odpisy na zakładowy fundusz świadczeń socjalnych	67.867,40 zł
- podatek od towarów i usług VAT	107.125,57 zł
- odsetki i koszty postępowania sądowego	117.518,61 zł
- zakup materiałów papierniczych do sprzętu drukarskiego i urządzeń kserograficznych oraz akcesoriów komputerowych	21.314,36 zł
- pozostałe koszty	4.230,60 zł
- należności wątpliwe, uznane za nieściągalne oraz straty nadzwyczajne	62.815,41 zł
- odpisy amortyzacji	537.399,22 zł
- wydatki na zakupy inwestycyjne zakładu	29.279,80 zł

Stan środków obrotowych netto na dzień 31 grudnia 2008 roku wyniósł 395.306,53 zł.

Na dofinansowanie inwestycji i zakupów inwestycyjnych realizowanych przez Zakład z budżetu gminy przekazane zostały dotacje w łącznej kwocie 46.075,00 zł.

Na koniec 2008 roku Zakład posiadał zobowiązania finansowe w łącznej wysokości 1.022.173,69 zł, z których największą część stanowią zobowiązania wobec Zakładu Ubezpieczeń Społecznych 349.284,59 zł, zobowiązania wobec właścicieli z tytułu funduszu remontowego 107.719,50 zł oraz w stosunku do Europejskiego Funduszu Leasingowego 201.455,54 zł za zakup koparko-ładowarki. Zadłużenie wobec ZUS rozłożone na spłacane jest zgodnie z ustalonymi w porozumieniu terminami.

Zakład posiada również znaczną kwotę należności w łącznej wysokości 1.269.622,72 zł, z których większość stanowią zaległości za dostawę wody i odbiór ścieków 441.195,26 zł oraz odbiór nieczystości stałych i płynnych 225.769,19 zł, zaliczek na pokrycie kosztów od właścicieli lokali oraz od najemców z tytułu centralnego ogrzewania 452.927,16 zł. Działania prowadzone przez Zakład w zakresie egzekucji należności, z uwagi na złą sytuację majątkową większości dłużników są nieskuteczne, co znacząco wpływa na funkcjonowanie Zakładu. Mimo utrzymujących się na wysokim poziomie zobowiązań i należności działalność Miejskiego Zakładu Gospodarki Komunalnej i Mieszkaniowej w Karpaczu w 2008 roku zamknęła się dodatnim wynikiem finansowym w wysokości 154.677,42 zł.

W dniu 31 marca 2005 r. odpowiednio Uchwałami Nr: XLII/262/05, XLII/263/05, XLII/264/05 i XLII/265/05 Rady Miejskiej w Karpaczu utworzone zostały rachunki dochodów własnych jednostek budżetowych przy: Urzędzie Miejskim, Gimnazjum, Szkole Podstawowej oraz Miejskim Przedszkolu Publicznym w Karpaczu.

Zgodnie z Rb 34 - kwartalnymi sprawozdaniami z wykonania planów finansowych dochodów własnych jednostek budżetowych i wydatków nimi finansowanych za okres od początku roku 2008 do końca 4 kwartału roku 2008 dochody własne zrealizowane i wydatki nimi finansowane przedstawiały się następująco:

I. Urząd Miejski w Karpaczu

Na dzień 31 grudnia 2008 r. zrealizowano dochody w łącznej wysokości 83.530,00 zł, z tego: w dziale 630, rozdz. 63003 kwotę 9.100,00 zł, z tego: wpływy z różnych opłat 9.100,00 zł, w dziale 926, rozdz. 92605 kwotę 74.430,00 zł, z tego: wpływy z różnych opłat 74.430,00 zł.

Wydatki sfinansowane dochodami własnymi na dzień 31 grudnia 2008 r. wyniosły 11.530,40 zł, z tego: zakup usług pozostałych 11.530,40 zł. Stan środków pieniężnych na koniec okresu sprawozdawczego wynosił 76.900,76 zł.

II. Szkoła Podstawowa w Karpaczu

Na dzień 31 grudnia 2008 r. zrealizowano dochody w łącznej wysokości 22.964,50 zł, z tego: w dziale 801, rozdz. 80101 kwotę 22.964,50 zł, z tego: dochody z najmu i dzierżawy składników majątkowych 10.295,00 zł, wpływy z usług 2.100,00 zł, otrzymane spadki, zapisy i darowizny w postaci pieniężnej 10.569,50 zł.

Wydatki sfinansowane dochodami własnymi na dzień 31 grudnia 2008 r. wyniosły 14.473,64 zł z tego: w dziale 801, rozdz. 80101 kwotę 14.473,64 zł, z tego: wpłata do budżetu nadwyżki dochodów własnych lub środków obrotowych 7.519,10 zł, wynagrodzenia bezosobowe 430,00 zł, zakupy materiałów i wyposażenia 2.855,44 zł, zakup usług pozostałych 3.625,10 zł, podróże służbowe krajowe 44,00 zł. Stan środków pieniężnych na koniec okresu sprawozdawczego wynosił 15.150,00 zł.

III. Przedszkole Publiczne w Karpaczu

Na dzień 31 grudnia 2008 r. zrealizowano dochody w łącznej wysokości 187.664,60 zł, z tego: w dziale 801, rozdz. 80104 kwotę 187.664,60 zł, z tego: wpływy z opłat 77.490,00 zł, wpływy z usług 106.874,60 zł, otrzymane spadki, zapisy i darowizny w postaci pieniężnej 300,00 zł, wpływy z różnych dochodów 3.000,00 zł.

Wydatki sfinansowane dochodami własnymi na dzień 31 grudnia 2008 r. wyniosły 179.287,86 zł z tego: w dziale 801, rozdz. 80104 kwotę 179.287,86 zł, z tego: zakupy materiałów i wyposażenia 47.119,55 zł, zakup środków żywności 78.949,36 zł, zakup pomocy naukowych, dydaktycznych i książek 2.245,99 zł, zakup energii 30.436,93 zł, zakup usług pozostałych 16.634,91 zł, zakup usług dostępu do sieci Internet 725,66 zł, opłaty z tytułu zakupu usług telefonii stacjonarnej 2.563,71 zł, zakup materiałów papierniczych do sprzętu drukarskiego i urządzeń kserograficznych 267,35 zł, zakup akcesoriów komputerowych 261,20 zł, zakup leków i materiałów medycznych 83,20 zł. Stan środków pieniężnych na koniec okresu wyniósł 31.208,23 zł.

IV. Gimnazjum w Karpaczu

Na dzień 31 grudnia 2008 r. zrealizowano dochody w łącznej wysokości 7.766,00 zł, z tego: w dziale 801, rozdz. 80110 kwotę 7.766,00 zł, z tego: dochody z najmu i dzierżawy składników majątkowych 1.643,00 zł, wpływy z różnych opłat 6.123,00 zł.

Wydatki sfinansowane dochodami własnymi na dzień 31 grudnia 2008 r. wyniosły 9.590,16 zł, z tego: w dziale 801, rozdz. 80110 kwotę 9.590,16 zł, z tego: zakupy materiałów i wyposażenia 2.298,26 zł, zakup pomocy naukowych, dydaktycznych i książek 6.610,92 zł, zakup usług pozostałych 680,98 zł.
Stan środków pieniężnych na koniec okresu sprawozdawczego wynosił 493,71 zł.

Gminny Fundusz Ochrony Środowiska

W zakresie gospodarowania Gminnym Funduszem Ochrony Środowiska, zgodnie z przedłożonym rocznym sprawozdaniem z wykonania planów finansowych funduszy celowych nieposiadających osobowości prawnej Rb – 33, za okres od początku roku do dnia 31 grudnia roku 2008 przychody zrealizowano w wysokości 23.950,11 zł, koszty i inne obciążenia stanowiły 24.835,17 zł. Wydatkowanie środków finansowych zgromadzonych na rachunku funduszu następowało zgodnie z przeznaczeniem określonym w uchwale budżetowej na rok 2008. Stan środków obrotowych netto na koniec okresu sprawozdawczego wynosił 2.433,93 zł, z tego: środki pieniężne 2.991,47 zł, zobowiązania 557,54 zł.

III. WNIOSKI

Jak wynika z przedstawionych powyżej danych liczbowych, w wyniku realizacji dochodów w wysokości 25.387.757,01 zł (105,78 %) i wydatków w wysokości 25.438.349,72 zł (91,31 %), rok 2008 zamknął się deficytem budżetu w wysokości 50.592,71 zł, przy planowanym deficycie w wysokości 3.861.140,00 zł.

W zakresie realizacji dochodów własnych prowadzono działania egzekucyjne w związku z utrzymującym się wysokim poziomem zaległości z podatków i opłat lokalnych. Podobnie jak w roku poprzednim, przeprowadzone zostały kontrole w zakresie prawidłowości deklarowanych powierzchni użytkowych w podatku od nieruchomości oraz prawidłowości pobieranych i odprowadzanych przez inkasentów opłat miejscowych.

Mimo opisanych wyżej działań, na dzień 31 grudnia 2008 roku stan należności wymagalnych z tytułu podatków i opłat oraz należności wynikających z umów cywilnoprawnych wynosił 2.863.484,39 zł, z tego: należności Miejskiego Zakładu Gospodarki Komunalnej i Mieszkaniowej w Karpaczu 1.199.415,44 zł, z podatków 821.903,32 zł, wynikające z umów cywilnoprawnych 652.448,76 zł, kar i grzywnien 15.855,44 zł, opłat 72.463,48 zł, pozostałych należności 101.397,95 zł.

Na dzień 31 grudnia 2008 roku stan zobowiązań jednostki wg tytułów dłużnych wynosił 4.225.852,30 zł, z tego: kredyt inwestycyjny zaciągnięty w Nordea Banku S.A. we Wrocławiu 1.086.000,00 zł, kredyt inwestycyjny zaciągnięty w 2008 roku w Banku Gospodarstwa Krajowego 645.452,30 zł, pożyczka na współfinansowanie (udział własny) projektu realizowanego przy udziale środków Funduszy Spójności, zaciągnięta w Wojewódzkim Funduszu Ochrony Środowiska i Gospodarki Wodnej we Wrocławiu 2.494.400,00 zł.

BURMISTRZ

BOGDAN MALINOWSKI

MINISTERSTWO FINANSÓW, ul. Świętokrzyska 12, 00-913 Warszawa		Adresat: Regionalna Izba Obrachunkowa we Wrocławiu 165139CFA620816B	
Nazwa i adres jednostki sprawozdawczej Urząd Miejski w Karpaczu ul. Konstytucji 3 Maja 54 58-540 KARPACZ		Rb-27S MIESIĘCZNE / ROCZNE ¹⁾ SPRAWOZDANIE Z WYKONANIA PLANU DOCHODÓW BUDŻETOWYCH JEDNOSTKI SAMORZĄDU TERYTORIALNEGO samorządowej jednostki budżetowej / jednostki samorządu terytorialnego ¹⁾ za okres od początku roku do dnia 31 grudnia roku 2008	
Numer identyfikacyjny REGON 000526044		SYMBOLE	
Nazwa województwa dolnośląskie		WOJ.	TYP ZW
Nazwa powiatu / związku ¹⁾ Jeleniogórski		POWIAT	ZWIĄZEK JST
Nazwa gminy / związku ¹⁾ KARPACZ		GMINA	TYP ZW
		02	01
		06	1

Dzięk	Klasyfikacja budżetowa	Plan (po zmianach)	Należności ²⁾ (saldo początkowe plus przypisy minus odpisy)	Potrącenia ²⁾ (art. 65 i art. 66 §1 pkt 2 ustawy z dn. 29 sierpnia 1997r. - Ordynacja podatkowa)	Dochody wykonane (wplywy minus zwroty)	Dochody otrzymane	Saldo końcowe ²⁾		Skutki obniżenia gromychnych stawk podatków obliczone za okres sprawozdawczy ³⁾	Skutki udzielonych ulg i obniżenie za okres sprawozdawczy (bez ulg i zwolnień ustawowych) ³⁾	Skutki decyzji wydanych przez organ podatkowy na podstawie ustawy - Ordynacja Podatkowa, obliczone za okres sprawozdawczy ¹⁾			
							rozdział	paragraf				Dochody wykonane (wplywy minus zwroty)	Saldo końcowe ²⁾	Skutki decyzji wydanych przez organ podatkowy na podstawie ustawy - Ordynacja Podatkowa, obliczone za okres sprawozdawczy ¹⁾
1	2	3	4	5	6	7	8	9	10	11	12	13	14	15
600	60014	0830	75 000,00	75 000,00	0,00	75 000,00	75 000,00	0,00	0,00	0,00	0,00	0,00	0,00	0,00
600	60014	61444	75 000,00	75 000,00	0,00	75 000,00	75 000,00	0,00	0,00	0,00	0,00	0,00	0,00	0,00
700	70005	0470	450 000,00	652 630,47	0,00	453 574,13	453 574,13	220 529,73	220 260,07	21 473,39	0,00	0,00	0,00	0,00
700	70005	0690	30 000,00	109 934,17	0,00	98 759,24	98 759,24	15 341,73	15 341,73	4 166,80	0,00	0,00	0,00	0,00
700	70005	0750	1 229 767,00	1 634 696,49	0,00	1 244 416,45	1 244 416,45	407 519,15	318 996,82	17 239,11	0,00	0,00	0,00	0,00
700	70005	0760	103 000,00	159 528,83	0,00	130 412,18	130 412,18	29 015,76	22 032,39	869,13	0,00	0,00	0,00	0,00
700	70005	0770	8 650 000,00	8 861 947,37	0,00	8 774 501,78	8 774 501,78	91 157,48	91 157,48	3 711,89	0,00	0,00	0,00	0,00
700	70005	0910	13 000,00	141 595,70	0,00	35 329,30	35 329,30	106 266,40	106 266,40	0,00	0,00	0,00	0,00	0,00
700	70005	0920	46 000,00	421 741,02	0,00	56 873,16	56 873,16	364 857,86	364 857,86	0,00	0,00	0,00	0,00	0,00

¹⁾ niepotrzebne skreślić

²⁾ wypełniać tylko za miesiące marzec, czerwiec i wrzesień oraz za rok sprawozdawczy

³⁾ wypełniają tylko gminy i miasta na prawach powiatu

1	2	3	4	5	6	7	8	9	10	11	12	13	14	15
700	70005	0970	0,00	41 453,10	0,00	25 838,62	25 838,62	15 614,48	15 614,48	0,00	0,00	0,00	0,00	0,00
700	70005	76945	10 521 767,00	12 022 527,15	0,00	10 819 704,86	10 819 704,86	1 250 312,61	1 154 539,23	47 490,32	0,00	0,00	0,00	0,00
710	71035	0830	25 000,00	30 815,76	0,00	30 815,76	30 815,76	0,00	0,00	0,00	0,00	0,00	0,00	0,00
710	71035	72575	25 000,00	30 815,76	0,00	30 815,76	30 815,76	0,00	0,00	0,00	0,00	0,00	0,00	0,00
750	75011	2010	38 102,00	38 102,00	0,00	38 102,00	38 102,00	0,00	0,00	0,00	0,00	0,00	0,00	0,00
750	75011	2360	1 000,00	862,50	0,00	862,50	862,50	0,00	0,00	0,00	0,00	0,00	0,00	0,00
750	75011	80131	38 102,00	38 964,50	0,00	38 964,50	38 964,50	0,00	0,00	0,00	0,00	0,00	0,00	0,00
750	75023	0580	0,00	58 060,69	0,00	12 505,49	12 505,49	45 555,20	45 555,20	0,00	0,00	0,00	0,00	0,00
750	75023	0690	15 000,00	15 991,04	0,00	15 991,04	15 991,04	0,00	0,00	0,00	0,00	0,00	0,00	0,00
750	75023	0910	0,00	227,40	0,00	9,20	9,20	218,20	218,20	0,00	0,00	0,00	0,00	0,00
750	75023	0920	125 000,00	217 829,04	0,00	217 829,04	217 829,04	0,00	0,00	0,00	0,00	0,00	0,00	0,00
750	75023	0970	0,00	2 529,00	0,00	2 529,00	2 529,00	0,00	0,00	0,00	0,00	0,00	0,00	0,00
750	75023	79843	140 000,00	294 637,17	0,00	248 863,77	248 863,77	45 773,40	45 773,40	0,00	0,00	0,00	0,00	0,00
750	75075	0970	55 900,00	65 895,19	0,00	55 895,19	55 895,19	10 000,00	10 000,00	0,00	0,00	0,00	0,00	0,00
750	75075	76795	55 900,00	65 895,19	0,00	55 895,19	55 895,19	10 000,00	10 000,00	0,00	0,00	0,00	0,00	0,00
750	75095	2440	40 000,00	50 949,26	0,00	50 949,26	50 949,26	0,00	0,00	0,00	0,00	0,00	0,00	0,00
750	75095	78285	40 000,00	50 949,26	0,00	50 949,26	50 949,26	0,00	0,00	0,00	0,00	0,00	0,00	0,00
751	75101	2010	784,00	784,00	0,00	784,00	784,00	0,00	0,00	0,00	0,00	0,00	0,00	0,00
751	75101	77862	784,00	784,00	0,00	784,00	784,00	0,00	0,00	0,00	0,00	0,00	0,00	0,00
752	75212	2010	500,00	500,00	0,00	500,00	500,00	0,00	0,00	0,00	0,00	0,00	0,00	0,00
752	75212	77974	500,00	500,00	0,00	500,00	500,00	0,00	0,00	0,00	0,00	0,00	0,00	0,00

1) niepotrzebne skreślić

2) wypełnić tylko za miesiące: marzec, czerwiec i wrzesień oraz za rok sprawozdawczy

3) wypełniają tylko gminy i miasto na prawach powiatu

1	2	3	4	5	6	7	8	9	10	11	12	13	14	15
754	75414	2010	1 000,00	1 000,00	0,00	1 000,00	1 000,00	0,00	0,00	0,00	0,00	0,00	0,00	0,00
754	75414	78178	1 000,00	1 000,00	0,00	1 000,00	1 000,00	0,00	0,00	0,00	0,00	0,00	0,00	0,00
754	75416	0570	12 500,00	37 191,40	0,00	21 635,96	21 635,96	15 855,44	15 855,44	300,00	0,00	0,00	0,00	0,00
754	75416	76740	12 500,00	37 191,40	0,00	21 635,96	21 635,96	15 855,44	15 855,44	300,00	0,00	0,00	0,00	0,00
756	75601	0350	27 000,00	148 905,54	0,00	33 365,60	33 365,60	115 568,10	115 568,10	28,16	0,00	0,00	0,00	0,00
756	75601	0910	0,00	637,94	0,00	637,94	637,94	0,00	0,00	0,00	0,00	0,00	0,00	0,00
756	75601	77617	27 000,00	149 543,48	0,00	34 003,54	34 293,54	115 568,10	115 568,10	28,16	0,00	0,00	0,00	0,00
756	75615	0310	2 732 000,00	3 024 734,68	0,00	2 714 257,21	2 714 257,21	359 910,33	300 817,58	49 432,86	69 539,50	282 559,50	189 307,00	82 522,75
756	75615	0320	46,00	131,80	0,00	124,80	124,80	10,00	10,00	3,00	0,00	0,00	0,00	0,00
756	75615	0330	23 600,00	27 237,60	0,00	27 226,00	27 226,00	11,60	11,60	0,00	0,00	0,00	0,00	0,00
756	75615	0500	15 200,00	14 414,33	0,00	14 914,63	14 914,63	0,00	0,00	500,30	0,00	0,00	0,00	0,00
756	75615	0910	343 700,00	469 770,95	0,00	382 431,35	382 431,35	87 339,60	87 339,60	0,00	0,00	0,00	0,00	0,00
756	75615	2440	107 262,00	107 262,00	0,00	107 262,00	107 262,00	0,00	0,00	0,00	0,00	0,00	0,00	0,00
756	75615	81181	3 221 808,00	3 643 551,36	0,00	3 246 215,99	3 246 215,99	447 271,53	388 178,78	49 936,16	69 539,50	282 559,50	189 307,00	82 522,75
756	75616	0310	2 361 719,00	2 880 419,60	0,00	2 499 884,43	2 499 884,43	459 528,11	372 776,95	78 992,94	77 014,20	42 826,90	2 338,00	115 341,16
756	75616	0320	1 500,00	2 474,60	0,00	1 973,70	1 973,70	759,20	759,20	258,30	0,00	0,00	0,00	0,00
756	75616	0330	300,00	423,30	0,00	253,00	253,00	170,30	170,30	0,00	0,00	0,00	0,00	0,00
756	75616	0340	16 980,00	28 328,02	0,00	24 926,89	24 926,89	12 676,38	12 526,38	9 275,25	8 264,23	0,00	6 669,00	0,00
756	75616	0360	84 000,00	136 174,10	0,00	116 943,49	116 943,49	19 263,21	19 263,21	32,60	0,00	0,00	0,00	0,00
756	75616	0370	2 700,00	3 087,64	0,00	80,00	80,00	3 062,64	3 062,64	55,00	0,00	0,00	0,00	0,00
756	75616	0430	100 000,00	122 403,61	0,00	102 973,70	102 973,70	19 429,91	19 429,91	0,00	0,00	0,00	0,00	0,00
756	75616	0440	600 000,00	783 902,89	0,00	718 335,76	718 335,76	66 677,79	46 082,87	1 110,66	33 804,01	0,00	0,00	22 698,36
756	75616	0500	702 081,00	969 343,06	0,00	971 120,04	971 120,05	2 250,50	1 626,50	4 027,48	0,00	0,00	0,00	0,00

1) niepotrzebne skreślić
2) wypełnić tylko za miesiące: marzec, czerwiec i wrzesień oraz za rok sprawozdawczy
3) wypełniają tylko gminy i miasta na prawach powiatu

1	2	3	4	5	6	7	8	9	10	11	12	13	14	15
756	75616	0910	20 000,00	124 888,23	0,00	33 995,73	33 995,73	90 872,50	90 872,50	0,00	0,00	0,00	0,00	0,00
756	75616	80682	3 889 280,00	5 051 425,05	0,00	4 470 486,74	4 470 486,75	674 690,54	566 570,46	93 752,23	119 062,44	42 826,90	9 007,00	138 039,52
756	75618	0410	38 000,00	52 696,25	0,00	48 808,19	48 808,19	3 888,06	3 888,06	0,00	0,00	0,00	0,00	0,00
756	75618	0480	397 000,00	430 031,14	0,00	431 816,14	431 816,14	0,00	0,00	1 785,00	0,00	0,00	0,00	0,00
756	75618	0590	0,00	90,00	0,00	90,00	90,00	0,00	0,00	0,00	0,00	0,00	0,00	0,00
756	75618	0910	0,00	939,50	0,00	179,20	179,20	760,30	760,30	0,00	0,00	0,00	0,00	0,00
756	75618	0970	20 000,00	64 962,95	0,00	47 207,27	47 207,27	25 484,22	11 271,64	7 728,54	0,00	0,00	0,00	0,00
756	75618	79734	455 000,00	548 719,84	0,00	528 100,80	528 100,80	30 132,58	15 920,00	9 513,54	0,00	0,00	0,00	0,00
756	75621	0010	2 206 939,00	2 447 765,00	0,00	2 447 765,00	2 447 765,00	0,00	0,00	0,00	0,00	0,00	0,00	0,00
756	75621	0020	50 000,00	137 773,54	0,00	137 773,56	137 773,56	0,00	0,00	0,02	0,00	0,00	0,00	0,00
756	75621	76407	2 256 939,00	2 585 538,54	0,00	2 585 538,56	2 585 538,56	0,00	0,00	0,02	0,00	0,00	0,00	0,00
758	75801	2920	1 681 340,00	1 681 340,00	0,00	1 681 340,00	1 681 340,00	0,00	0,00	0,00	0,00	0,00	0,00	0,00
758	75801	79479	1 681 340,00	1 681 340,00	0,00	1 681 340,00	1 681 340,00	0,00	0,00	0,00	0,00	0,00	0,00	0,00
758	75802	2750	29 616,00	29 616,00	0,00	29 616,00	29 616,00	0,00	0,00	0,00	0,00	0,00	0,00	0,00
758	75802	79310	29 616,00	29 616,00	0,00	29 616,00	29 616,00	0,00	0,00	0,00	0,00	0,00	0,00	0,00
758	75814	0910	0,00	525,00	0,00	525,00	525,00	0,00	0,00	0,00	0,00	0,00	0,00	0,00
758	75814	0970	0,00	26 551,49	0,00	26 551,49	26 551,49	0,00	0,00	0,00	0,00	0,00	0,00	0,00
758	75814	78452	0,00	27 076,49	0,00	27 076,49	27 076,49	0,00	0,00	0,00	0,00	0,00	0,00	0,00
758	75831	2920	161 773,00	161 773,00	0,00	161 773,00	161 773,00	0,00	0,00	0,00	0,00	0,00	0,00	0,00
758	75831	79509	161 773,00	161 773,00	0,00	161 773,00	161 773,00	0,00	0,00	0,00	0,00	0,00	0,00	0,00
801	80101	0690	0,00	104,00	0,00	104,00	104,00	0,00	0,00	0,00	0,00	0,00	0,00	0,00

1) niepotrzebne skreślić
2) wypełnić tylko za miesiące: marzec, czerwiec i wrzesień oraz za rok sprawozdawczy
3) wypełniają tylko gminy i miasta na prawach powiatu

1	2	3	4	5	6	7	8	9	10	11	12	13	14	15
801	80101	0750	0,00	3 072,00	0,00	3 072,00	3 072,00	0,00	0,00	0,00	0,00	0,00	0,00	0,00
801	80101	0970	0,00	720,00	0,00	720,00	720,00	0,00	0,00	0,00	0,00	0,00	0,00	0,00
801	80101	2030	19 740,00	19 740,00	0,00	19 740,00	19 740,00	0,00	0,00	0,00	0,00	0,00	0,00	0,00
801	80101	85342	19 740,00	23 636,00	0,00	23 636,00	23 636,00	0,00	0,00	0,00	0,00	0,00	0,00	0,00
801	80104	0750	0,00	120,00	0,00	120,00	120,00	0,00	0,00	0,00	0,00	0,00	0,00	0,00
801	80104	0970	0,00	2 670,40	0,00	685,00	685,00	1 985,40	1 985,40	0,00	0,00	0,00	0,00	0,00
801	80104	82625	0,00	2 790,40	0,00	805,00	805,00	1 985,40	1 985,40	0,00	0,00	0,00	0,00	0,00
801	80110	0970	0,00	2 197,23	0,00	2 197,23	2 197,23	0,00	0,00	0,00	0,00	0,00	0,00	0,00
801	80110	81881	0,00	2 197,23	0,00	2 197,23	2 197,23	0,00	0,00	0,00	0,00	0,00	0,00	0,00
801	80195	2030	10 430,50	10 430,50	0,00	10 430,50	10 430,50	0,00	0,00	0,00	0,00	0,00	0,00	0,00
801	80195	83026	10 430,50	10 430,50	0,00	10 430,50	10 430,50	0,00	0,00	0,00	0,00	0,00	0,00	0,00
852	85212	0690	0,00	8,60	0,00	8,60	8,60	0,00	0,00	0,00	0,00	0,00	0,00	0,00
852	85212	0970	0,00	15,93	0,00	15,93	15,93	0,00	0,00	0,00	0,00	0,00	0,00	0,00
852	85212	2010	869 156,00	809 652,62	0,00	809 652,62	809 652,62	0,00	0,00	0,00	0,00	0,00	0,00	0,00
852	85212	2360	2 000,00	9 697,55	0,00	9 697,55	9 697,55	0,00	0,00	0,00	0,00	0,00	0,00	0,00
852	85212	6310	3 500,00	1 325,25	0,00	1 325,25	1 325,25	0,00	0,00	0,00	0,00	0,00	0,00	0,00
852	85212	98404	874 656,00	820 700,15	0,00	820 700,15	820 700,15	0,00	0,00	0,00	0,00	0,00	0,00	0,00
852	85213	2010	11 000,00	10 796,80	0,00	10 796,80	10 796,80	0,00	0,00	0,00	0,00	0,00	0,00	0,00
852	85213	88075	11 000,00	10 796,80	0,00	10 796,80	10 796,80	0,00	0,00	0,00	0,00	0,00	0,00	0,00
852	85214	0970	0,00	346,15	0,00	346,15	346,15	0,00	0,00	0,00	0,00	0,00	0,00	0,00
852	85214	2010	105 000,00	100 311,86	0,00	100 311,86	100 311,86	0,00	0,00	0,00	0,00	0,00	0,00	0,00
852	85214	2030	103 000,00	91 817,57	0,00	91 817,57	91 817,57	0,00	0,00	0,00	0,00	0,00	0,00	0,00

1) niepotrzebne skreślić;
 2) wypełniać tylko za miesiące: marzec, czerwiec i wrzesień oraz za rok sprawozdawczy
 3) wypełniają tylko gminy i miasta na prawach powiatu

1	2	3	4	5	6	7	8	9	10	11	12	13	14	15
852	85214	91076	208 000,00	192 475,58	0,00	192 475,58	192 475,58	0,00	0,00	0,00	0,00	0,00	0,00	0,00
852	85219	0970	0,00	528,18	0,00	528,18	528,18	0,00	0,00	0,00	0,00	0,00	0,00	0,00
852	85219	2030	112 900,00	112 900,00	0,00	112 900,00	112 900,00	0,00	0,00	0,00	0,00	0,00	0,00	0,00
852	85219	89071	112 900,00	113 428,18	0,00	113 428,18	113 428,18	0,00	0,00	0,00	0,00	0,00	0,00	0,00
852	85228	0830	4 800,00	7 705,64	0,00	7 705,64	7 705,64	0,00	0,00	0,00	0,00	0,00	0,00	0,00
852	85228	86910	4 800,00	7 705,64	0,00	7 705,64	7 705,64	0,00	0,00	0,00	0,00	0,00	0,00	0,00
852	85295	2030	29 900,00	22 270,91	0,00	22 270,91	22 270,91	0,00	0,00	0,00	0,00	0,00	0,00	0,00
852	85295	88177	29 900,00	22 270,91	0,00	22 270,91	22 270,91	0,00	0,00	0,00	0,00	0,00	0,00	0,00
854	85415	2030	93 695,00	75 046,60	0,00	75 046,60	75 046,60	0,00	0,00	0,00	0,00	0,00	0,00	0,00
854	85415	88299	93 695,00	75 046,60	0,00	75 046,60	75 046,60	0,00	0,00	0,00	0,00	0,00	0,00	0,00

- 1) niepotrzebne skreślić
- 2) wypełniać tylko za miesiące: marzec, czerwiec i wrzesień oraz za rok sprawozdawczy
- 3) wypełniają tylko gminy i miasta na prawach powiatu

MINISTERSTWO FINANSÓW, ul. Świętokrzyska 12, 00-913 Warszawa Nazwa i adres jednostki sprawozdawczej		Adresat: Regionalna Izba Obrachunkowa we Wrocławiu	
Urząd Miejski w Karpaczu ul. Konstytucji 3 Maja 54 58-540 KARPACZ		RB-27S MIESIĘCZNE / ROCZNE ¹⁾ SPRAWOZDANIE Z WYKONANIA PLANU DOCHODÓW BUDŻETOWYCH JEDNOSTKI SAMORZĄDU TERYTORIALNEGO zbiórczo	
Numer identyfikacyjny REGON 000526044		za okres od początku roku do dnia 31 grudnia roku 2008 165139CFA620816B	
Nazwa województwa dolnośląskie			
Nazwa powiatu / związku ¹⁾ jeleniogórski			
Nazwa gminy / związku ¹⁾ KARPACZ			
SYMBOLE			
WOJ.	POWIAT	GMINA	TYP GM.
02	06	01	1
TYP JW.		ZWIĄZEK JST	TYP ZW.
Przed wypełnieniem przeczytać instrukcję			

Klasyfikacja budżetowa	Plan (po zmianach)	Należności ²⁾ (saldo początkowe plus przypisy minus odpisy)	Potrącenia ²⁾ (art. 65 i art. 66 § 1 pkt 2 ustawy z dn. 29 sierpnia 1997r. - Ordynacja podatkowa)	Dochody wykonane (wplywy minus zwroty)	Dochody otrzymane	Saldo końcowe ²⁾		Skutki obniżenia górnych stawek podatków obliczone za okres sprawozdawczy ³⁾	Skutki udzielonych ulg i zwolnień obliczone za okres sprawozdawczy (bez ulg i zwolnień ustawowych) ³⁾	Skutki decyzji wydanych przez organ podatkowy na podstawie ustawy - Ordynacja Podatkowa, obliczone za okres sprawozdawczy ³⁾							
						na należności pozostałe do zapłaty	w tym: zaległości										
dział	rozdział	paragraf	1	2	3	4	5	6	7	8	9	10	11	12	13	14	15
			75 000,00	0,00	75 000,00	75 000,00	0,00	0,00	0,00	0,00	0,00	0,00	0,00	0,00	0,00	0,00	0,00
Razem dział	600		75 000,00	0,00	75 000,00	75 000,00	0,00	0,00	0,00	0,00	0,00	0,00	0,00	0,00	0,00	0,00	0,00
Razem dział	700		10 521 767,00	12 022 527,15	10 819 704,86	10 819 704,86	1 250 312,61	1 154 539,23	47 490,32	0,00	0,00	0,00	0,00	0,00	0,00	0,00	0,00
Razem dział	710		25 000,00	30 815,76	30 815,76	30 815,76	0,00	0,00	0,00	0,00	0,00	0,00	0,00	0,00	0,00	0,00	0,00
Razem dział	750		275 002,00	450 446,12	394 672,72	394 672,72	55 773,40	55 773,40	0,00	0,00	0,00	0,00	0,00	0,00	0,00	0,00	0,00
Razem dział	751		784,00	784,00	784,00	784,00	0,00	0,00	0,00	0,00	0,00	0,00	0,00	0,00	0,00	0,00	0,00
Razem dział	752		500,00	500,00	500,00	500,00	0,00	0,00	0,00	0,00	0,00	0,00	0,00	0,00	0,00	0,00	0,00
Razem dział	754		13 500,00	38 191,40	22 635,96	22 635,96	15 855,44	15 855,44	300,00	0,00	0,00	0,00	0,00	0,00	0,00	0,00	0,00
Razem dział	756		9 850 027,00	11 978 778,27	10 864 345,63	10 864 635,64	1 267 662,75	1 086 237,34	153 230,11	188 621,94	0,00	0,00	0,00	196 314,00	220 562,27	0,00	0,00
Razem dział	758		1 872 729,00	1 899 805,49	1 899 805,49	1 899 805,49	0,00	0,00	0,00	0,00	0,00	0,00	0,00	0,00	0,00	0,00	0,00
Razem dział	801		30 171,00	39 054,13	37 068,73	37 068,73	1 965,40	1 985,40	0,00	0,00	0,00	0,00	0,00	0,00	0,00	0,00	0,00


¹⁾ niepotrzebne skreślić

²⁾ wypełniać tylko za miesiące: marzec, czerwiec i wrzesień oraz za rok sprawozdawczy

³⁾ wypełniają tylko gminy i miasta na prawach powiatu

1	2	3	4	5	6	7	8	9	10	11	12	13	14	15
	Razem dział	852	1 241 256,00	1 167 377,26	0,00	1 167 377,26	1 167 377,26	0,00	0,00	0,00	0,00	0,00	0,00	0,00
	Razem dział	854	93 695,00	75 046,60	0,00	75 046,60	75 046,60	0,00	0,00	0,00	0,00	0,00	0,00	0,00
	RAZEM		23 999 431,00	27 778 326,18	0,00	25 387 757,01	25 388 047,02	2 591 589,60	2 314 390,81	201 020,43	188 621,94	325 386,40	198 314,00	220 562,27

1) niepotrzebne skreślić
 2) wypełniać tylko za miesiące: marzec, czerwiec i wrzesień oraz za rok sprawozdawczy
 3) wypełniają tylko gminy i miasta na prawach powiatu

MINISTERSTWO FINANSÓW, ul. Świętokrzyska 12, 00-910 Warszawa Nazwa i adres jednostki sprawozdawczej		Rb-28S MIESIĘCZNE / ROCZNE ¹⁾ SPRAWOZDANIE Z WYKONANIA PLANU WYDATKÓW BUDŻETOWYCH JEDNOSTKI SAMORZĄDU TERYTORIALNEGO samorządowej jednostki budżetowej / jednostki samorządu terytorialnego ¹⁾ za okres od początku roku do dnia 31 grudnia roku 2008		Adresat: Regionalna Izba Obrachunkowa we Wrocławiu 8F3991DD5DFB1914 						
Urząd Miejski w Karpaczu ul. Konstytucji 3 Maja 54 58-540 KARPACZ		SYMBOLE WOJ. POWIAT GMINA TYP GM. ZWIĄZEK JST TYP ZW. 02 06 01 1		Przed wypełnieniem przeczytać instrukcję						
Numer identyfikacyjny REGON 000526044		Nazwa województwa dolnośląskie Nazwa powiatu / związku ¹⁾ Jeleniogórski Nazwa gminy / związku ¹⁾ KARPACZ								
Klasyfikacja budżetowa	dział	rozdział	paragraf	Plan (po zmianach)	Zaangażowanie	Wydatki wykonane	Zobowiązania wg stanu na koniec okr. spraw.		Wydatki, które nie wygasły z upływem roku budżetowego ²⁾ (art. 191 ust. 1a i 2 ustawy o finansach publicznych)	
							ogółem	w tym wymagalne: powstałe w latach ubiegłych		powstałe w roku bieżącym
	1	2	3	4	5	6	7	8	9	10
010	01030		2850	41,00	40,62	40,62	0,00	0,00	0,00	0,00
010	01030		3890	41,00	40,62	40,62	0,00	0,00	0,00	0,00
400	40002		6058	2 699 953,00	2 699 952,84	2 699 952,84	0,00	0,00	0,00	1 334 261,00
400	40002		6059	364 047,00	364 047,61	364 047,61	0,00	0,00	0,00	18 617,00
400	40002		52519	3 064 000,00	3 064 000,45	3 064 000,45	0,00	0,00	0,00	1 352 878,00
600	60014		4430	13 000,00	12 914,87	12 914,87	0,00	0,00	0,00	0,00
600	60014		65044	13 000,00	12 914,87	12 914,87	0,00	0,00	0,00	0,00
600	60016		4210	19 000,00	92,72	92,72	0,00	0,00	0,00	0,00

¹⁾ niepotrzebne skreślić

²⁾ wypełniać tylko za rok sprawozdawczy

1	2	3	4	5	6	7	8	9	10
600	60016	4270	613 000,00	606 588,02	606 588,02	0,00	0,00	0,00	0,00
600	60016	4300	362 000,00	213 850,03	213 850,03	2 265,77	0,00	0,00	0,00
600	60016	4430	21 380,00	21 000,00	21 000,00	0,00	0,00	0,00	0,00
600	60016	6050	1 000 000,00	650 503,84	650 503,84	7 320,00	0,00	0,00	201 300,00
600	60016	6058	166 850,00	166 850,00	166 850,00	7 180,00	0,00	0,00	85 000,00
600	60016	6059	61 150,00	61 150,00	61 150,00	0,00	0,00	0,00	0,00
600	60016	95993	2 243 380,00	1 720 034,61	1 720 034,61	16 765,77	0,00	0,00	286 300,00
630	63003	4300	12 000,00	9 000,00	9 000,00	0,00	0,00	0,00	0,00
630	63003	6058	51 000,00	48 425,36	48 425,36	0,00	0,00	0,00	26 153,00
630	63003	6059	9 000,00	9 000,00	9 000,00	0,00	0,00	0,00	6 600,00
630	63003	80050	72 000,00	66 425,36	66 425,36	0,00	0,00	0,00	32 753,00
700	70001	2650	843 599,00	768 942,40	768 942,40	0,00	0,00	0,00	0,00
700	70001	6210	50 000,00	46 075,00	46 075,00	0,00	0,00	0,00	0,00
700	70001	79561	893 599,00	815 017,40	815 017,40	0,00	0,00	0,00	0,00
700	70005	4300	494 200,00	463 898,27	463 898,27	97,60	0,00	0,00	0,00
700	70005	4430	20 000,00	17 508,96	17 508,96	0,00	0,00	0,00	0,00
700	70005	4480	261 000,00	257 105,00	257 105,00	0,00	0,00	0,00	0,00
700	70005	4500	250,00	211,00	211,00	0,00	0,00	0,00	0,00
700	70005	4520	15 000,00	1 542,06	1 542,06	0,00	0,00	0,00	0,00
700	70005	4530	1 450 100,00	1 438 366,00	1 438 366,00	0,00	0,00	0,00	0,00
700	70005	4590	42 500,00	42 380,00	42 380,00	0,00	0,00	0,00	0,00
700	70005	6060	140 000,00	16 384,60	16 384,60	0,00	0,00	0,00	0,00
700	70005	108115	2 423 050,00	2 237 395,89	2 237 395,89	97,60	0,00	0,00	0,00
710	71004	4170	10 000,00	1 700,00	1 700,00	0,00	0,00	0,00	0,00

¹⁾ niepotrzebne skreślić
²⁾ wypełniać tylko za rok sprawozdawczy

1	2	3	4	5	6	7	8	9	10
710	71004	4300	141 000,00	36 128,12	36 128,12	0,00	0,00	0,00	0,00
710	71004	80184	151 000,00	37 828,12	37 828,12	0,00	0,00	0,00	0,00
710	71035	4210	10 000,00	8 662,98	8 662,98	0,00	0,00	0,00	0,00
710	71035	4300	1 000,00	967,14	967,14	0,00	0,00	0,00	0,00
710	71035	80255	11 000,00	9 630,12	9 630,12	0,00	0,00	0,00	0,00
710	71095	4300	12 000,00	190,00	190,00	0,00	0,00	0,00	0,00
710	71095	76105	12 000,00	190,00	190,00	0,00	0,00	0,00	0,00
750	75011	4010	29 328,00	29 328,00	29 328,00	0,00	0,00	0,00	0,00
750	75011	4040	2 932,00	2 932,16	2 932,16	4 229,60	0,00	0,00	0,00
750	75011	4110	4 920,00	4 920,00	4 920,00	642,48	0,00	0,00	0,00
750	75011	4120	770,00	770,00	770,00	103,63	0,00	0,00	0,00
750	75011	4210	152,00	152,00	152,00	0,00	0,00	0,00	0,00
750	75011	96251	38 102,00	38 102,16	38 102,16	4 975,71	0,00	0,00	0,00
750	75022	3030	174 000,00	173 544,72	173 544,72	0,00	0,00	0,00	0,00
750	75022	4210	2 000,00	1 284,77	1 284,77	0,00	0,00	0,00	0,00
750	75022	4300	24 000,00	22 051,82	22 051,82	1 976,40	0,00	0,00	0,00
750	75022	4360	1 500,00	901,81	901,81	0,00	0,00	0,00	0,00
750	75022	4370	1 000,00	705,73	705,73	0,00	0,00	0,00	0,00
750	75022	4410	800,00	228,80	228,80	0,00	0,00	0,00	0,00
750	75022	4420	1 200,00	1 193,94	1 193,94	0,00	0,00	0,00	0,00
750	75022	104872	204 500,00	199 911,59	199 911,59	1 976,40	0,00	0,00	0,00
750	75023	3020	1 000,00	468,00	468,00	0,00	0,00	0,00	0,00
750	75023	4010	2 399 322,00	2 393 298,84	2 393 298,84	72 847,71	0,00	0,00	0,00

¹⁾ niepotrzebne skreślić

²⁾ wypełniać tylko za rok sprawozdawczy

1	2	3	4	5	6	7	8	9	10
750	75023	4040	168 950,00	163 918,20	163 918,20	175 728,65	0,00	0,00	0,00
750	75023	4110	356 328,00	355 431,01	355 431,01	56 333,14	0,00	0,00	0,00
750	75023	4120	61 989,00	58 959,17	58 959,17	10 245,38	0,00	0,00	0,00
750	75023	4140	25 000,00	24 559,00	24 559,00	0,00	0,00	0,00	0,00
750	75023	4170	15 000,00	9 023,27	9 023,27	0,00	0,00	0,00	0,00
750	75023	4210	152 248,00	138 933,32	138 933,32	3 546,06	0,00	0,00	0,00
750	75023	4260	73 315,00	63 970,96	63 970,96	2 956,01	0,00	0,00	0,00
750	75023	4270	14 130,00	13 732,37	13 732,37	0,00	0,00	0,00	0,00
750	75023	4280	4 000,00	3 072,01	3 072,01	0,00	0,00	0,00	0,00
750	75023	4300	200 000,00	196 482,94	196 482,94	10 090,91	0,00	0,00	0,00
750	75023	4350	7 000,00	6 331,35	6 331,35	0,00	0,00	0,00	0,00
750	75023	4360	8 000,00	7 791,91	7 791,91	455,67	0,00	0,00	0,00
750	75023	4370	45 000,00	42 063,28	42 063,28	1 342,00	0,00	0,00	0,00
750	75023	4410	19 500,00	18 236,67	18 236,67	220,00	0,00	0,00	0,00
750	75023	4420	5 500,00	5 057,67	5 057,67	0,00	0,00	0,00	0,00
750	75023	4430	14 000,00	10 924,00	10 924,00	3 264,00	0,00	0,00	0,00
750	75023	4440	56 516,00	51 111,63	51 111,63	0,00	0,00	0,00	0,00
750	75023	4580	156,00	147,13	147,13	0,00	0,00	0,00	0,00
750	75023	4700	17 000,00	15 790,00	15 790,00	0,00	0,00	0,00	0,00
750	75023	4740	8 850,00	7 895,43	7 895,43	0,00	0,00	0,00	0,00
750	75023	4750	68 000,00	65 885,99	65 885,99	0,00	0,00	0,00	0,00
750	75023	6060	20 000,00	19 782,75	19 782,75	0,00	0,00	0,00	0,00
750	75023	180313	3 740 804,00	3 672 866,90	3 672 866,90	337 029,53	0,00	0,00	0,00
750	75075	2800	20 000,00	18 000,00	18 000,00	0,00	0,00	0,00	0,00
750	75075	4010	125 496,00	125 265,36	125 265,36	3 836,88	0,00	0,00	0,00
750	75075	4040	8 100,00	7 996,46	7 996,46	9 815,75	0,00	0,00	0,00
750	75075	4110	19 158,00	18 909,96	18 909,96	3 525,10	0,00	0,00	0,00

1) niepotrzebne skreślić

2) wypełniać tylko za rok sprawozdawczy

1	2	3	4	5	6	7	8	9	10
750	75075	4120	3 090,00	3 030,96	3 030,96	568,57	0,00	0,00	0,00
750	75075	4170	5 975,00	5 927,00	5 927,00	0,00	0,00	0,00	0,00
750	75075	4210	100 000,00	96 781,17	96 781,17	0,00	0,00	0,00	0,00
750	75075	4260	13 000,00	12 922,24	12 922,24	551,75	0,00	0,00	0,00
750	75075	4300	440 000,00	411 018,83	411 018,83	8 540,00	0,00	0,00	0,00
750	75075	4350	8 000,00	7 297,88	7 297,88	854,00	0,00	0,00	0,00
750	75075	4360	1 000,00	717,14	717,14	0,00	0,00	0,00	0,00
750	75075	4370	8 500,00	5 890,21	5 890,21	0,00	0,00	0,00	0,00
750	75075	4410	2 200,00	2 179,94	2 179,94	32,00	0,00	0,00	0,00
750	75075	4420	3 000,00	1 120,56	1 120,56	0,00	0,00	0,00	0,00
750	75075	4430	1 200,00	955,00	955,00	0,00	0,00	0,00	0,00
750	75075	4440	3 260,00	3 173,14	3 173,14	0,00	0,00	0,00	0,00
750	75075	4580	25,00	24,63	24,63	0,00	0,00	0,00	0,00
750	75075	4740	1 000,00	626,56	626,56	0,00	0,00	0,00	0,00
750	75075	151945	763 004,00	721 837,04	721 837,04	27 724,05	0,00	0,00	0,00
750	75095	4010	47 000,00	43 792,97	43 792,97	0,00	0,00	0,00	0,00
750	75095	4110	7 200,00	6 472,73	6 472,73	0,00	0,00	0,00	0,00
750	75095	4120	1 160,00	1 063,76	1 063,76	0,00	0,00	0,00	0,00
750	75095	4430	22 000,00	20 661,93	20 661,93	0,00	0,00	0,00	0,00
750	75095	92515	77 360,00	71 991,39	71 991,39	0,00	0,00	0,00	0,00
751	75101	4170	784,00	784,12	784,12	102,98	0,00	0,00	0,00
751	75101	80022	784,00	784,12	784,12	102,98	0,00	0,00	0,00
752	75212	4300	500,00	500,00	500,00	0,00	0,00	0,00	0,00
752	75212	80264	500,00	500,00	500,00	0,00	0,00	0,00	0,00

1) niepotrzebne skreślić
 2) wypełnić tylko za rok sprawozdawczy

1	2	3	4	5	6	7	8	9	10
754	75404	3000	3 040,00	3 040,00	3 040,00	0,00	0,00	0,00	0,00
754	75404	79158	3 040,00	3 040,00	3 040,00	0,00	0,00	0,00	0,00
754	75412	3020	15 000,00	0,00	0,00	0,00	0,00	0,00	0,00
754	75412	4210	35 000,00	13 961,82	13 961,82	161,48	0,00	0,00	0,00
754	75412	4260	10 000,00	3 419,65	3 419,65	1 229,74	0,00	0,00	0,00
754	75412	4280	1 000,00	630,00	630,00	0,00	0,00	0,00	0,00
754	75412	4300	16 600,00	6 801,67	6 801,67	0,00	0,00	0,00	0,00
754	75412	4370	5 000,00	3 205,71	3 205,71	0,00	0,00	0,00	0,00
754	75412	4410	1 000,00	747,06	747,06	0,00	0,00	0,00	0,00
754	75412	4430	5 000,00	2 140,50	2 140,50	0,00	0,00	0,00	0,00
754	75412	109446	88 600,00	30 906,41	30 906,41	1 391,22	0,00	0,00	0,00
754	75414	4210	7 800,00	0,00	0,00	0,00	0,00	0,00	0,00
754	75414	4300	3 500,00	3 080,49	3 080,49	0,00	0,00	0,00	0,00
754	75414	84678	11 300,00	3 080,49	3 080,49	0,00	0,00	0,00	0,00
754	75415	2820	5 000,00	5 000,00	5 000,00	0,00	0,00	0,00	0,00
754	75415	78989	5 000,00	5 000,00	5 000,00	0,00	0,00	0,00	0,00
754	75416	4010	215 968,00	210 154,58	210 154,58	7 353,68	0,00	0,00	0,00
754	75416	4040	12 866,00	12 794,81	12 794,81	17 195,86	0,00	0,00	0,00
754	75416	4110	33 455,00	33 343,32	33 343,32	6 045,75	0,00	0,00	0,00
754	75416	4120	5 752,00	5 323,87	5 323,87	975,11	0,00	0,00	0,00
754	75416	4210	40 632,00	36 697,89	36 697,89	0,00	0,00	0,00	0,00
754	75416	4300	7 000,00	5 145,00	5 145,00	122,00	0,00	0,00	0,00
754	75416	4350	2 000,00	1 615,72	1 615,72	0,00	0,00	0,00	0,00
754	75416	4360	1 500,00	939,37	939,37	0,00	0,00	0,00	0,00

¹⁾ niepotrzebne skreślić

²⁾ wypełniać tylko za rok sprawozdawczy

1	2	3	4	5	6	7	8	9	10
754	75416	4370	4 050,00	1 875,39	1 875,39	0,00	0,00	0,00	0,00
754	75416	4410	1 100,00	1 010,55	1 010,55	0,00	0,00	0,00	0,00
754	75416	4430	5 250,00	5 109,50	5 109,50	0,00	0,00	0,00	0,00
754	75416	4440	5 270,00	5 249,27	5 249,27	0,00	0,00	0,00	0,00
754	75416	4700	2 400,00	2 400,00	2 400,00	0,00	0,00	0,00	0,00
754	75416	6060	200 000,00	199 999,99	199 999,99	0,00	0,00	0,00	150 000,00
754	75416	138080	537 243,00	521 659,26	521 659,26	31 692,40	0,00	0,00	150 000,00
754	75495	4210	1 250,00	1 248,60	1 248,60	0,00	0,00	0,00	0,00
754	75495	4300	710,00	600,00	600,00	0,00	0,00	0,00	0,00
754	75495	84759	1 960,00	1 848,60	1 848,60	0,00	0,00	0,00	0,00
756	75647	4100	85 000,00	68 283,17	68 283,17	515,56	0,00	0,00	0,00
756	75647	4430	35 000,00	31 248,22	31 248,22	0,00	0,00	0,00	0,00
756	75647	84933	120 000,00	99 531,39	99 531,39	515,56	0,00	0,00	0,00
757	75702	8070	222 000,00	221 682,24	221 682,24	0,00	0,00	0,00	0,00
757	75702	84529	222 000,00	221 682,24	221 682,24	0,00	0,00	0,00	0,00
758	75818	4810	100 000,00	0,00	0,00	0,00	0,00	0,00	0,00
758	75818	81386	100 000,00	0,00	0,00	0,00	0,00	0,00	0,00
758	75831	2930	155 911,00	155 911,00	155 911,00	0,00	0,00	0,00	0,00
758	75831	4580	110,00	124,40	124,40	0,00	0,00	0,00	0,00
758	75831	84099	156 021,00	156 035,40	156 035,40	0,00	0,00	0,00	0,00
801	80101	2540	188 172,00	188 172,00	188 172,00	0,00	0,00	0,00	0,00
801	80101	2910	1 462,00	1 462,00	1 462,00	0,00	0,00	0,00	0,00

1) niepotrzebne skreślić
 2) wypełniać tylko za rok sprawozdawczy

1	2	3	4	5	6	7	8	9	10
801	80101	3020	5 295,00	2 595,96	2 595,96	1 820,00	0,00	0,00	0,00
801	80101	4010	988 214,00	922 128,86	922 128,86	26 435,51	0,00	0,00	0,00
801	80101	4040	67 700,00	67 697,15	67 697,15	73 272,02	0,00	0,00	0,00
801	80101	4110	164 253,00	151 806,79	151 806,79	23 838,44	0,00	0,00	0,00
801	80101	4120	25 754,00	23 579,43	23 579,43	4 016,83	0,00	0,00	0,00
801	80101	4140	500,00	0,00	0,00	0,00	0,00	0,00	0,00
801	80101	4210	25 700,00	25 386,08	25 386,08	0,00	0,00	0,00	0,00
801	80101	4230	500,00	494,29	494,29	0,00	0,00	0,00	0,00
801	80101	4240	15 940,00	15 930,65	15 930,65	0,00	0,00	0,00	0,00
801	80101	4260	55 000,00	52 012,38	52 012,38	0,00	0,00	0,00	0,00
801	80101	4270	26 000,00	25 629,44	25 629,44	0,00	0,00	0,00	0,00
801	80101	4280	500,00	423,20	423,20	0,00	0,00	0,00	0,00
801	80101	4300	60 360,00	60 250,84	60 250,84	112,08	0,00	0,00	0,00
801	80101	4350	126,00	125,76	125,76	0,00	0,00	0,00	0,00
801	80101	4360	2 184,00	1 980,82	1 980,82	0,00	0,00	0,00	0,00
801	80101	4370	4 000,00	3 643,53	3 643,53	0,00	0,00	0,00	0,00
801	80101	4410	4 900,00	4 892,05	4 892,05	0,00	0,00	0,00	0,00
801	80101	4430	380,00	380,00	380,00	0,00	0,00	0,00	0,00
801	80101	4440	75 244,00	75 243,41	75 243,41	0,00	0,00	0,00	0,00
801	80101	4560	26,00	26,00	26,00	0,00	0,00	0,00	0,00
801	80101	4700	3 016,00	3 016,00	3 016,00	0,00	0,00	0,00	0,00
801	80101	4740	500,00	498,77	498,77	0,00	0,00	0,00	0,00
801	80101	4750	7 500,00	7 475,73	7 475,73	0,00	0,00	0,00	0,00
801	80101	6050	2 828 210,00	2 783 723,00	2 783 723,00	175 488,77	0,00	0,00	1 072 510,00
801	80101	190742	4 551 436,00	4 418 574,14	4 418 574,14	304 983,65	0,00	0,00	1 072 510,00
801	80103	2540	15 829,00	15 829,00	15 829,00	0,00	0,00	0,00	0,00

1) niepotrzebne skreślić
2) wypełniać tylko za rok sprawozdawczy

1	2	3	4	5	6	7	8	9	10
801	80103	83444	15 829,00	15 829,00	15 829,00	0,00	0,00	0,00	0,00
801	80104	2540	336 184,00	336 084,00	336 084,00	0,00	0,00	0,00	0,00
801	80104	3020	1 003,00	1 002,16	1 002,16	0,00	0,00	0,00	0,00
801	80104	4010	423 047,00	420 086,19	420 086,19	11 774,28	0,00	0,00	0,00
801	80104	4040	26 850,00	26 849,26	26 849,26	32 995,40	0,00	0,00	0,00
801	80104	4110	69 576,00	67 880,26	67 880,26	11 315,26	0,00	0,00	0,00
801	80104	4120	11 090,00	10 719,84	10 719,84	1 793,20	0,00	0,00	0,00
801	80104	4170	433,00	433,00	433,00	0,00	0,00	0,00	0,00
801	80104	4280	465,00	465,00	465,00	0,00	0,00	0,00	0,00
801	80104	4300	8 856,00	8 855,02	8 855,02	40,23	0,00	0,00	0,00
801	80104	4410	814,00	813,08	813,08	0,00	0,00	0,00	0,00
801	80104	4430	50,00	50,00	50,00	0,00	0,00	0,00	0,00
801	80104	4440	27 000,00	27 000,00	27 000,00	0,00	0,00	0,00	0,00
801	80104	4580	15,00	15,00	15,00	0,00	0,00	0,00	0,00
801	80104	133355	905 383,00	900 252,81	900 252,81	57 918,37	0,00	0,00	0,00
801	80110	2540	30 467,00	30 467,00	30 467,00	0,00	0,00	0,00	0,00
801	80110	3020	1 230,00	1 229,98	1 229,98	0,00	0,00	0,00	0,00
801	80110	4010	891 388,00	824 544,41	824 544,41	23 281,73	0,00	0,00	0,00
801	80110	4040	62 000,00	60 801,00	60 801,00	63 137,86	0,00	0,00	0,00
801	80110	4110	144 052,00	127 711,29	127 711,29	21 163,10	0,00	0,00	0,00
801	80110	4120	22 254,00	20 563,46	20 563,46	3 361,60	0,00	0,00	0,00
801	80110	4170	3 000,00	2 841,00	2 841,00	0,00	0,00	0,00	0,00
801	80110	4210	25 839,00	25 838,22	25 838,22	0,00	0,00	0,00	0,00
801	80110	4230	258,00	257,10	257,10	0,00	0,00	0,00	0,00
801	80110	4240	11 899,00	11 848,49	11 848,49	0,00	0,00	0,00	0,00
801	80110	4260	49 840,00	49 839,22	49 839,22	241,02	0,00	0,00	0,00

¹⁾ niepotrzebne skreślić

²⁾ wypełniać tylko za rok sprawozdawczy

1	2	3	4	5	6	7	8	9	10
801	80110	4270	19 377,00	19 376,44	19 376,44	0,00	0,00	0,00	0,00
801	80110	4280	744,00	744,00	744,00	0,00	0,00	0,00	0,00
801	80110	4300	32 456,00	32 455,66	32 455,66	57,25	0,00	0,00	0,00
801	80110	4350	162,00	161,76	161,76	0,00	0,00	0,00	0,00
801	80110	4370	2 875,00	2 874,50	2 874,50	0,00	0,00	0,00	0,00
801	80110	4410	3 230,00	3 228,24	3 228,24	0,00	0,00	0,00	0,00
801	80110	4430	3 951,00	3 951,00	3 951,00	0,00	0,00	0,00	0,00
801	80110	4440	42 226,00	42 225,36	42 225,36	0,00	0,00	0,00	0,00
801	80110	4580	25,00	25,00	25,00	0,00	0,00	0,00	0,00
801	80110	4700	1 120,00	1 120,00	1 120,00	0,00	0,00	0,00	0,00
801	80110	4740	465,00	464,76	464,76	0,00	0,00	0,00	0,00
801	80110	4750	4 351,00	4 350,21	4 350,21	0,00	0,00	0,00	0,00
801	80110	6060	15 000,00	14 752,00	14 752,00	0,00	0,00	0,00	0,00
801	80110	183541	1 368 209,00	1 281 670,10	1 281 670,10	111 242,56	0,00	0,00	0,00
801	80113	4170	5 400,00	5 437,44	5 437,44	386,68	0,00	0,00	0,00
801	80113	4300	77 200,00	77 180,00	77 180,00	0,00	0,00	0,00	0,00
801	80113	89384	82 600,00	82 617,44	82 617,44	386,68	0,00	0,00	0,00
801	80146	4300	2 860,00	2 860,00	2 860,00	0,00	0,00	0,00	0,00
801	80146	4700	14 431,00	11 315,10	11 315,10	0,00	0,00	0,00	0,00
801	80146	89947	17 291,00	14 175,10	14 175,10	0,00	0,00	0,00	0,00
801	80195	4300	10 431,00	10 430,50	10 430,50	0,00	0,00	0,00	0,00
801	80195	85296	10 431,00	10 430,50	10 430,50	0,00	0,00	0,00	0,00
851	85154	2820	60 000,00	60 000,00	60 000,00	0,00	0,00	0,00	0,00
851	85154	4170	83 500,00	83 085,71	83 085,71	2 961,87	0,00	0,00	0,00

¹⁾ niepotrzebne skreślić

²⁾ wypełnić tylko za rok sprawozdawczy

1	2	3	4	5	6	7	8	9	10
851	85154	4210	60 000,00	59 827,86	59 827,86	325,01	0,00	0,00	0,00
851	85154	4260	6 500,00	6 455,75	6 455,75	301,95	0,00	0,00	0,00
851	85154	4300	135 534,00	134 390,12	134 390,12	3 454,00	0,00	0,00	0,00
851	85154	4370	1 026,00	1 025,95	1 025,95	0,00	0,00	0,00	0,00
851	85154	4430	440,00	440,00	440,00	0,00	0,00	0,00	0,00
851	85154	114565	347 000,00	345 225,39	345 225,39	7 042,83	0,00	0,00	0,00
852	85202	4330	97 000,00	82 621,65	82 621,65	0,00	0,00	0,00	0,00
852	85202	90384	97 000,00	82 621,65	82 621,65	0,00	0,00	0,00	0,00
852	85203	4330	1 206,00	1 205,05	1 205,05	0,00	0,00	0,00	0,00
852	85203	90385	1 206,00	1 205,05	1 205,05	0,00	0,00	0,00	0,00
852	85212	3110	834 596,00	779 070,11	779 070,11	0,00	0,00	0,00	0,00
852	85212	4010	20 642,00	19 075,50	19 075,50	0,00	0,00	0,00	0,00
852	85212	4040	1 685,00	1 684,70	1 684,70	0,00	0,00	0,00	0,00
852	85212	4110	4 066,00	3 337,05	3 337,05	0,00	0,00	0,00	0,00
852	85212	4120	547,00	508,65	508,65	0,00	0,00	0,00	0,00
852	85212	4210	256,00	199,00	199,00	0,00	0,00	0,00	0,00
852	85212	4300	5 057,00	3 986,00	3 986,00	0,00	0,00	0,00	0,00
852	85212	4410	397,00	397,00	397,00	0,00	0,00	0,00	0,00
852	85212	4440	907,00	906,61	906,61	0,00	0,00	0,00	0,00
852	85212	4740	515,00	0,00	0,00	0,00	0,00	0,00	0,00
852	85212	4750	488,00	488,00	488,00	0,00	0,00	0,00	0,00
852	85212	6060	3 500,00	1 325,25	1 325,25	0,00	0,00	0,00	0,00
852	85212	138364	872 656,00	810 977,87	810 977,87	0,00	0,00	0,00	0,00
852	85213	4130	11 000,00	10 796,80	10 796,80	39,96	0,00	0,00	0,00

1) niepotrzebne skreślić
 2) wypełniać tylko za rok sprawozdawczy

1	2	3	4	5	6	7	8	9	10
852	85213	90195	11 000,00	10 796,80	10 796,80	39,96	0,00	0,00	0,00
852	85214	3110	302 773,00	285 276,61	285 276,61	909,00	0,00	0,00	0,00
852	85214	4300	9 021,00	9 020,19	9 020,19	0,00	0,00	0,00	0,00
852	85214	93476	311 794,00	294 296,80	294 296,80	909,00	0,00	0,00	0,00
852	85215	3110	350 000,00	224 648,98	224 648,98	0,00	0,00	0,00	0,00
852	85215	89177	350 000,00	224 648,98	224 648,98	0,00	0,00	0,00	0,00
852	85219	3020	1 000,00	329,32	329,32	0,00	0,00	0,00	0,00
852	85219	4010	266 549,00	238 731,63	238 731,63	0,00	0,00	0,00	0,00
852	85219	4040	17 900,00	14 809,60	14 809,60	20 486,00	0,00	0,00	0,00
852	85219	4110	49 402,00	39 949,92	39 949,92	0,00	0,00	0,00	0,00
852	85219	4120	6 779,00	6 095,04	6 095,04	0,00	0,00	0,00	0,00
852	85219	4210	18 800,00	13 320,04	13 320,04	0,00	0,00	0,00	0,00
852	85219	4260	5 000,00	4 008,90	4 008,90	258,98	0,00	0,00	0,00
852	85219	4280	150,00	83,00	83,00	0,00	0,00	0,00	0,00
852	85219	4300	25 000,00	19 438,81	19 438,81	1 193,67	0,00	0,00	0,00
852	85219	4350	700,00	672,00	672,00	0,00	0,00	0,00	0,00
852	85219	4370	3 900,00	3 520,96	3 520,96	0,00	0,00	0,00	0,00
852	85219	4410	2 000,00	1 167,15	1 167,15	0,00	0,00	0,00	0,00
852	85219	4440	6 700,00	6 346,27	6 346,27	0,00	0,00	0,00	0,00
852	85219	4480	561,00	0,00	0,00	0,00	0,00	0,00	0,00
852	85219	4740	1 200,00	674,73	674,73	0,00	0,00	0,00	0,00
852	85219	4750	3 500,00	1 599,23	1 599,23	0,00	0,00	0,00	0,00
852	85219	6060	3 500,00	3 492,99	3 492,99	0,00	0,00	0,00	0,00
852	85219	160021	412 641,00	354 239,59	354 239,59	21 938,65	0,00	0,00	0,00

1) niepotrzebne skreślić

2) wypełniać tylko za rok sprawozdawczy

1	2	3	4	5	6	7	8	9	10
852	85228	4300	58 000,00	56 372,00	56 372,00	0,00	0,00	0,00	0,00
852	85228	90380	58 000,00	56 372,00	56 372,00	0,00	0,00	0,00	0,00
852	85295	3110	29 900,00	22 270,91	22 270,91	0,00	0,00	0,00	0,00
852	85295	89257	29 900,00	22 270,91	22 270,91	0,00	0,00	0,00	0,00
854	85401	4010	85 817,00	85 815,94	85 815,94	1 890,07	0,00	0,00	0,00
854	85401	4040	5 991,00	5 988,90	5 988,90	6 581,61	0,00	0,00	0,00
854	85401	4110	13 310,00	13 102,52	13 102,52	2 058,51	0,00	0,00	0,00
854	85401	4120	2 073,00	2 023,94	2 023,94	326,23	0,00	0,00	0,00
854	85401	4210	4 529,00	4 528,78	4 528,78	0,00	0,00	0,00	0,00
854	85401	4240	3 199,00	3 199,00	3 199,00	0,00	0,00	0,00	0,00
854	85401	4300	45,00	44,99	44,99	0,00	0,00	0,00	0,00
854	85401	4440	6 435,00	6 434,02	6 434,02	0,00	0,00	0,00	0,00
854	85401	4740	49,00	48,56	48,56	0,00	0,00	0,00	0,00
854	85401	4750	243,00	242,30	242,30	0,00	0,00	0,00	0,00
854	85401	129215	121 691,00	121 428,95	121 428,95	10 856,42	0,00	0,00	0,00
854	85415	3240	26 152,00	26 093,60	26 093,60	0,00	0,00	0,00	0,00
854	85415	3260	1 928,00	1 113,00	1 113,00	0,00	0,00	0,00	0,00
854	85415	4170	37 498,00	37 463,05	37 463,05	0,00	0,00	0,00	0,00
854	85415	4210	25 317,00	25 272,29	25 272,29	0,00	0,00	0,00	0,00
854	85415	4300	8 960,00	8 338,00	8 338,00	0,00	0,00	0,00	0,00
854	85415	105449	99 855,00	98 279,94	98 279,94	0,00	0,00	0,00	0,00
900	90001	4300	148 511,00	78 748,20	78 748,20	0,00	0,00	0,00	0,00
900	90001	6050	50 000,00	49 923,67	49 923,67	0,00	0,00	0,00	0,00
900	90001	6058	742 547,00	262 593,23	262 593,23	0,00	0,00	0,00	0,00

1) niepotrzebne skreślić

2) wypełnić tylko za rok sprawozdawczy

1	2	3	4	5	6	7	8	9	10
900	90001	6059	307 453,00	307 453,00	307 453,00	0,00	0,00	0,00	0,00
900	90001	113368	1 248 511,00	698 718,10	698 718,10	0,00	0,00	0,00	0,00
900	90003	4210	100 000,00	98 904,72	98 904,72	9 706,32	0,00	0,00	0,00
900	90003	4300	470 000,00	469 240,79	469 240,79	39 226,75	0,00	0,00	0,00
900	90003	99413	570 000,00	568 145,51	568 145,51	48 933,07	0,00	0,00	0,00
900	90004	4170	10 000,00	10 000,00	10 000,00	0,00	0,00	0,00	0,00
900	90004	4210	24 500,00	24 019,84	24 019,84	0,00	0,00	0,00	0,00
900	90004	4300	141 500,00	133 504,44	133 504,44	0,00	0,00	0,00	0,00
900	90004	4308	1 000,00	0,00	0,00	0,00	0,00	0,00	0,00
900	90004	6058	75 850,00	75 850,00	75 850,00	0,00	0,00	0,00	75 850,00
900	90004	6059	25 150,00	25 150,00	25 150,00	0,00	0,00	0,00	3 130,00
900	90004	120009	278 000,00	268 524,28	268 524,28	0,00	0,00	0,00	78 980,00
900	90015	4210	30 000,00	21 590,00	21 590,00	0,00	0,00	0,00	0,00
900	90015	4260	260 000,00	240 878,67	240 878,67	51 351,71	0,00	0,00	0,00
900	90015	4270	80 000,00	43 245,00	43 245,00	0,00	0,00	0,00	0,00
900	90015	4300	142 000,00	133 942,02	133 942,02	0,00	0,00	0,00	0,00
900	90015	6050	270 000,00	258 049,60	258 049,60	0,00	0,00	0,00	0,00
900	90015	114005	782 000,00	697 705,29	697 705,29	51 351,71	0,00	0,00	0,00
921	92116	2480	189 450,00	189 451,00	189 451,00	0,00	0,00	0,00	0,00
921	92116	95517	189 450,00	189 451,00	189 451,00	0,00	0,00	0,00	0,00
921	92118	2480	125 400,00	115 360,00	115 360,00	0,00	0,00	0,00	0,00
921	92118	95519	125 400,00	115 360,00	115 360,00	0,00	0,00	0,00	0,00

1) niepotrzebne skreślić

2) wypełniać tylko za rok sprawozdawczy

1	2	3	4	5	6	7	8	9	10
921	92195	2820	15 000,00	15 000,00	15 000,00	0,00	0,00	0,00	0,00
921	92195	95936	15 000,00	15 000,00	15 000,00	0,00	0,00	0,00	0,00
926	92601	4210	4 000,00	862,06	862,06	171,00	0,00	0,00	0,00
926	92601	4260	3 000,00	1 751,38	1 751,38	601,92	0,00	0,00	0,00
926	92601	4300	12 000,00	11 773,01	11 773,01	0,00	0,00	0,00	0,00
926	92601	4430	16 000,00	12 891,64	12 891,64	5 154,00	0,00	0,00	0,00
926	92601	110727	35 000,00	27 278,09	27 278,09	5 926,92	0,00	0,00	0,00

1) niepotrzebne skreślić
2) wypełniać tylko za rok sprawozdawczy

MINISTERSTWO FINANSÓW, ul. Świętokrzyska 12, 00-910 Warszawa	
Nazwa i adres jednostki sprawozdawczej	Adresat: Regionalna Izba Obrachunkowa we Wrocławiu
Urząd Miejski w Karpaczu ul. Konstytucji 3 Maja 54 58-540 KARPACZ	Rb-28S MIESIĘCZNE / ROCZNE ¹⁾ SPRAWOZDANIE Z WYKONANIA PLANU WYDATKÓW BUDŻETOWYCH JEDNOSTKI SAMORZĄDU TERYTORIALNEGO zbiorczo
Numer identyfikacyjny REGON 000526044	za okres od początku roku do dnia 31 grudnia roku 2008 8F3991DD5DFB1914
Nazwa województwa dolnośląskie	SYMBOLE
Nazwa powiatu / związku ¹⁾ Jeleniogórski	WOJ. POWIAT GMINA TYP GM. ZWIĄZEK JST TYP ZW.
Nazwa gminy / związku ¹⁾ KARPACZ	02 06 01 1
Przed wypełnieniem przeczytać instrukcję	

Klasyfikacja budżetowa	dział	rozdział	paragraf	Plan (po zmianach)	Zaangażowanie	Wydatki wykonane	Zobowiązania wg stanu na koniec okr. spraw.			Wydatki, które nie wygasły z upływem roku budżetowego ²⁾ (art. 191 ust. 1a i 2 ustawy o finansach publicznych)
							ogółem	powstałe w latach ubiegłych	powstałe w roku bieżącym	
				4	5	6	7	8	9	10
	Razem dział	010		41,00	40,62	40,62	0,00	0,00	0,00	0,00
	Razem dział	400		3 064 000,00	3 064 000,45	3 064 000,45	0,00	0,00	0,00	1 352 878,00
	Razem dział	600		2 256 380,00	1 732 949,48	1 732 949,48	16 765,77	0,00	0,00	286 300,00
	Razem dział	630		72 000,00	66 425,36	66 425,36	0,00	0,00	0,00	32 753,00
	Razem dział	700		3 316 649,00	3 052 413,29	3 052 413,29	97,60	0,00	0,00	0,00
	Razem dział	710		174 000,00	47 648,24	47 648,24	0,00	0,00	0,00	0,00
	Razem dział	750		4 823 770,00	4 704 709,08	4 704 709,08	371 705,69	0,00	0,00	0,00
	Razem dział	751		784,00	784,12	784,12	102,98	0,00	0,00	0,00
	Razem dział	752		500,00	500,00	500,00	0,00	0,00	0,00	0,00
	Razem dział	754		647 143,00	565 534,76	565 534,76	33 083,62	0,00	0,00	150 000,00

¹⁾ niepotrzebne skreślić
²⁾ wypełniać tylko za rok sprawozdawczy

1	2	3	4	5	6	7	8	9	10
Razem dział	756	120 000,00	99 531,39	99 531,39	515,56	0,00	0,00	0,00	0,00
Razem dział	757	222 000,00	221 682,24	221 682,24	0,00	0,00	0,00	0,00	0,00
Razem dział	758	256 021,00	156 035,40	156 035,40	0,00	0,00	0,00	0,00	0,00
Razem dział	801	6 951 179,00	6 723 549,09	6 723 549,09	474 531,26	0,00	0,00	0,00	1 072 510,00
Razem dział	851	347 000,00	345 225,39	345 225,39	7 042,83	0,00	0,00	0,00	0,00
Razem dział	852	2 144 197,00	1 857 429,65	1 857 429,65	22 887,61	0,00	0,00	0,00	0,00
Razem dział	854	221 546,00	219 708,89	219 708,89	10 856,42	0,00	0,00	0,00	0,00
Razem dział	900	2 878 511,00	2 233 093,18	2 233 093,18	100 284,78	0,00	0,00	0,00	78 980,00
Razem dział	921	329 850,00	319 811,00	319 811,00	0,00	0,00	0,00	0,00	0,00
Razem dział	926	35 000,00	27 278,09	27 278,09	5 926,92	0,00	0,00	0,00	0,00
RAZEM		27 860 571,00	25 438 349,72	25 438 349,72	1 043 801,04	0,00	0,00	0,00	2 973 421,00

¹⁾ niepotrzebne skreślić

²⁾ wypełniać tylko za rok sprawozdawczy

Uzupelniające dane dotyczące dotacji rozwojowej³⁾

Wyszczególnienie	Plan	Wykonanie
1	2	3
Dotacja rozwojowa (zgodnie z Rb-27S)	0,00	0,00
Dotacja rozwojowa udzielona przez samorząd województwa beneficjentom w tym:	0,00	0,00
Gminom	0,00	0,00
Powiatom	0,00	0,00
Związkom jednostek samorządu terytorialnego	0,00	0,00

³⁾ wypełniają tylko samorządy województw

Informacja o realizacji zadań inwestycyjnych w roku 2008

Nakłady inwestycyjne zaplanowane w budżecie gminy na 2008 rok ukierunkowane są na realizację zadań w sferze infrastruktury technicznej i społecznej.

Realizacja zadań inwestycyjnych zapisanych w budżecie miasta Karpacza na 2008 rok była konsekwencją zadań ujętych w Wieloletnim Planie Inwestycyjnym Gminy Karpacz.

1. W celu zabezpieczenia miasta w wodę pitną podjęto działania w zakresie uporządkowania gospodarki wodnej na terenie Karpacza. Poniesiono również nakłady na uporządkowanie gospodarki ściekowej w mieście. Zadanie realizowane było dwutorowo.

- 1.1 Zapewnienie bezpieczeństwa zaopatrzenia miasta w wodę pitną jest czynnikiem decydującym o możliwościach rozwoju miasta i egzystencji jego mieszkańców. Z uwagi na powyższe rozpoczęto realizację zadania pn.: „Poprawa jakości wody pitnej na terenie gminy Karpacz”.

W ramach tego przedsięwzięcia w 2008 roku prowadzone były inwestycje z zakresu budowy nowych sieci wodociągowych i przebudowy istniejących. Największe zadanie realizowane było przez PB-U „TESAR” Sp. z o.o. z Jeleniej Góry i dotyczyło budowy sieci wodociągowej wraz z przyłączeniami w ulicy Karkonoskiej. Zadanie stanowiło kontynuację prac rozpoczętych w roku 2007, w którym wykonano 1.636 mb sieci. Zadanie zakończono w listopadzie 2008 r. Koszt zadania wyniósł 2.993.533,84 zł. Wykonano wraz z przyłączeniami ok. 2,9 km sieci wodociągowej, eliminując starą, bardzo awaryjną infrastrukturę. Równolegle prowadzone były działania dla pozostałych rejonów miasta.

Dla rejonu Osiedla Wilcza Poręba opracowana została dokumentacja budowlana na wymianę sieci wodociągowej w ulicy Wilczej i Sarniej. Koszt dokumentacji wyniósł 65.758,00 zł, wykonawcą dokumentacji była firma „SYNTECH” z Jeleniej Góry. W oparciu o dokumentację, w drodze przetargu wyłoniono wykonawcę budowy sieci - firmę Zakład Usług Remontowo-Budowlanych i Instalacyjnych Jan Chroźnowski z siedzibą w Wojcieszycach. Wartość kontraktu ustalono na kwotę 894.955,72 zł. W roku 2008 zrealizowano prace o wartość 103.700,00 zł.

W związku z planowaną budową stacji uzdatniania wody „Wilcza Poręba II” opracowany został „Raport oddziaływania na środowisko” wraz z inwentaryzacją przyrodniczą rejonu Sowiej Doliny. Koszt opracowania wyniósł 21.960,00 zł.

Dla rejonu Osiedla Skalnego zaplanowano budowę nowej sieci wodociągowej na przyłączenie ulicy Skalnej. Wykonawcą projektu budowlano-kosztorysowego była firma PPHU Eco-Karat z Jeleniej Góry. Na powyższy cel wydatkowano 37.820,00 zł. Wykonano również szereg opracowań analitycznych niezbędnych przy aplikowaniu o środki z Unii Europejskiej dla tego zadania i równoległego jakim jest program uporządkowania gospodarki ściekowej na terenie miasta Karpacza.

- 1.2 Po wykonaniu nowej sieci kanalizacyjnej w Karpaczu, porządkowanie gospodarki ściekowej koncentrowało się na wykonaniu koniecznych przepięć obiektów i odcinków nowej sieci. Zadanie to wykonywał Zakład Remontowo-Budowlany R. Niedzielski z Wojcieszyc.

W ramach programu zrealizowano m.in. następujące przedsięwzięcia:

- zbudowano kanalizację sanitarną w ulicy Grzybowej o wartości 121.634,00 zł, zadanie zakończono 31.05.2008 r.,
- wykonano przepięcia kanalizacyjne nieruchomości do nowej kanalizacji miejskiej o wartości 300.000,00 zł, wykonano 112 przepięć,

- w trybie awaryjnym wykonano przełączenia sieci kanalizacyjnej w ulicy Karkonoskiej o wartości 54.932,00 zł. Wykonano przebudowę odcinków sieci kanalizacji sanitarnej w ulicy Karkonoskiej,
 - wykonano odcinki sieci kanalizacyjnej w ulicy Karkonoskiej wraz z odtworzeniem nawierzchni o wartości 49.923,00 zł, w ulicy Linowej na kwotę 3.987,00 zł.
2. Budowa ulicy Parkowej stanowiła priorytet wśród inwestycji z zakresu drogownictwa. W roku 2008 zaplanowano wykonanie dokumentacji budowlano-kosztorysowej, którą realizowała firma TRASKO z siedzibą w Szczecinie. Z uwagi na zmianę przepisów: Ustawa Prawo Ochrony Środowiska i wejściem w życie nowych przepisów dotyczących inwestycji drogowych, koniecznym było przesunięcie terminu realizacji umowy.
 3. W związku z intensywną urbanizacją rejonu ulicy Polnej, inwestycją niezbędną do realizacji jest budowa ulicy Polnej. Projekt budowlano-kosztorysowy wykonuje firma TRAKT W. Lewowski z Sędziszawia za kwotę 115.900,00 zł. Z uwagi na zmianę przepisów Prawo Ochrony Środowiska oraz w zakresie realizacji inwestycji drogowych, koniecznym było przesunięcie terminy realizacji umowy.
 4. W roku 2008 kontynuowane były prace przy realizacji inwestycji pn.: "Przebudowa zespołu budynków byłej Szkoły Podstawowej w Karpaczu na potrzeby Przedszkola w Karpaczu. Wartość całej inwestycji określono na kwotę 2.130.000,00 zł, w 2008 roku wydatkowano na powyższy cel kwotę 923.922,83 zł.
Po zakończeniu inwestycji, 27.08.2008 r. obiekt został przekazany do użytkowania. Wykonawcą inwestycji była firma PB Karkonosze M. Lewandowski z siedzibą w Kowarach.
 5. W 2008 roku rozpoczęto realizację zadania pn.: „Budowa Sali Sportowo-Widowiskowej przy Szkole Podstawowej i Gimnazjum w Karpaczu w ramach Karkonoskiego Centrum Szkolenia Sportowego”. Wyloniono Inżyniera Kontraktu: Przedsiębiorstwo Usług Inwestycyjnych „Incest-Projekt” Sp. z o.o. z Wałbrzycha oraz wykonawcę robót budowlanych: PRE-FABRYKAT Sp. z o.o. z Milkowa. W roku 2008 wykonano dokumentację budowlano-kosztorysową, uzyskano pozwolenie na budowę, zrealizowano część prac budowlanych stanu zerowego.
 6. „Budowa przepompowni przydomowej przy ulicy Karkonoskiej 2” – zadanie zrealizował Miejski Zakład Gospodarki Komunalnej i Mieszkaniowej w Karpaczu za kwotę 49.923,00 zł.
 7. Inwestycja pn.: „Budowa oświetlenia ulicznego w ciągu ulic: Skłodowskiej, Konopnickiej i Mostowej” realizowana była w trybie projektuj-buduj. Zadanie realizowała firma Zakład Budownictwa Elektrycznego i Telekomunikacyjnego E.Kleśta z Mysłakowic. Łączne nakłady na realizację zadania wyniosły 258.049,60 zł.
 8. W ramach zadania pn.: „Poprawa stanu infrastruktury drogowej na terenie miasta Karpacza” opracowano dokumentację budowlano-kosztorysową dla przebudowy nawierzchni ulic. Dokumentację opracowała firma TRAKT W. Lewowski z siedzibą w Sędziszawiu. Dokumentacja stanowiła podstawę do aplikowania o środki z budżetu Unii Europejskiej. Z uwagi na zmianę przepisów oraz wymogi programu RPO konieczne jest wprowadzenie zmian w opracowanej wcześniej dokumentacji i z uwagi na powyższe ostateczny termin opracowania określono na I kwartał 2009 roku.
 9. „Transkarkonosze III – drogowy korytarz turystyczny” – w ramach tego zadania zawarto umowę z firmą „TRAKT” W. Lewowski z siedzibą w Sędziszawiu na opracowanie dokumentacji budowlano-kosztorysowej oraz części technicznej wniosku o dofinansowanie zadania ze środków Unii Europejskiej. W roku 2008 na zadanie to wydatkowano łącznie 151.000,00 zł.

Załącznik
do informacji o przebiegu
realizacji budżetu Gminy
za 2008 rok .

„ Informacja o udzielonych i wykonanych zamówieniach publicznych w 2008 roku ”

Ustawa z dnia 29 stycznia 2004 roku – Prawo zamówień publicznych (tekst jednolity Dz. U. z 2007 r. Nr 226 poz. 1655 oraz zm. Dz. U. z 2008 r. Nr 171 poz. 1058 ze zm.), dostosowana do wymogów prawa europejskiego, określa zasady, tryb udzielania zamówień publicznych, środki ochrony prawnej, kontrole udzielania zamówień publicznych oraz organy właściwe w sprawach uregulowanych w ustawie.

W 2008 roku Gmina Karpacz ogłosiła i rozstrzygnęła przetargi na wykonanie następujących robót budowlanych, dostaw i usług:

I. W trybie przetargu nieograniczonego:

1. Wykonanie zadania pn.: „Opracowanie ewidencji dróg gminnych i obiektów mostowych na terenie miasta Karpacza, wraz z przekazaniem oprogramowania do prowadzenia książki drogi i obiektu mostowego”.

Wykonawca: DESIGNERS A. Jagura, Ż. Jagura Spółka jawna, ul. Franciszka Szuberta 27, 02 – 408 Warszawa
cena: 64.904,- zł brutto.

2. Wykonanie bieżącej konserwacji nawierzchni dróg, ulic, chodników, placów i parkingów na terenie miasta Karpacza.

Wykonawca: Sudeckie Przedsiębiorstwo Robót Drogowych Spółka z o.o. ul. Kaczawsaka 19, 58 – 514 Jelenia Góra
cena: 70.000,- zł brutto.

3. Wykonanie zadania inwestycyjnego pn.: „Budowa kanalizacji sanitarnej w ulicy Grzybowej w Karpaczu”.

Wykonawca: Zakład Usług Remontowo – Budowlanych Ryszard Niedzielski, Wojcieszycy 6a, 58 – 560 Jelenia Góra
cena: 119.560,- zł brutto.

4. Pełnienie funkcji Inżyniera Kontraktu na zadaniu pn.: „Budowa przy ul. Konstytucji 3-go Maja 48a w Karpaczu sali sportowo – widowiskowej przyległej do Szkoły Podstawowej i Gimnazjum wraz z obiektami towarzyszącymi, infrastrukturą techniczną, sieciami instalacjami i zagospodarowaniem terenu w ramach Karkonoskiego Centrum Szkolenia Sportowego”.

Wykonawca: Przedsiębiorstwo Usług Inwestycyjnych „INWEST – PROJEKT” Spółka z o.o. ul. Ogrodowa 15A, 58 – 306 Wałbrzych
cena: 108.531,20 zł brutto.

5. Na zadanie: „Wykonanie dokumentacji projektowo – kosztorysowej na budowę ul. Parkowej w Karpaczu”.

przetarg unieważniono – nie wpłynęła żadna oferta

6. Zadanie pn.: „Wykonanie do 190 przepięć obiektów do nowowykonanej kanalizacji sanitarnej na terenie miasta Karpacza”.

Wykonawca: Zakład Usług Remontowych Ryszard Niedzielski, Wojcieszycze 6a, 58-560 Jelenia Góra 9

cena: 300.000,- zł brutto

7. Zadanie „Wykonanie dokumentacji projektowo – kosztorysowej na budowę ul. Polnej w Karpaczu”.

* przetarg unieważniono – nie wpłynęła żadna oferta

8. Zadanie „Wykonanie dokumentacji projektowo – kosztorysowej na budowę ul. Polnej w Karpaczu”.

Wykonawca: Przedsiębiorstwo Robót Inżynieryjnych TRAKT Włodzimierz Lewowski Sędziszów 50, 58-410 Marciszów

cena: 115.900,- zł brutto

9. Zadanie: „Wykonanie dokumentacji projektowo – kosztorysowej na budowę ul. Parkowej w Karpaczu”.

Wykonawca: TRASKO Pracownia Projektowa, Zygmunt Sobolewski Aleja Wojska Polskiego 99, 70 – 483 Szczecin

cena: 427.000,- zł brutto

10. Wykonanie i uzyskanie zaświadczenia o samodzielności lokalu oraz wykonanie operatu szacunkowego lokalu mieszkalnego stanowiącego własność Gminy Karpacz, położonego w budynku przy ul. Dolnej 14, ul. Konstytucji 3-go Maja 34, działek Nr 251/5 (obręb Karpacz – 2), dz. Nr 321/4 (obręb Karpacz – 3) przeznaczonych na poprawę zagospodarowania, dz. Nr 82/2, 398/7, 398/8 (obręb Karpacz – 2), dz. Nr 52 (obręb Karpacz 4) przeznaczonych do przekształcenia prawa użytkowania wieczystego na własność.

Wykonawca: Przedsiębiorstwo Handlowo – Usługowe BOKA Bożena Krukowska – Zdanowicz ul. XXX-lecia PRL 21A, 58-379 Czarny Bór

cena: 3.172,- zł brutto

11. Wykonanie i uzyskanie zaświadczenia o samodzielności lokalu oraz wykonanie operatu szacunkowego lokalu mieszkalnego stanowiącego własność Gminy Karpacz, położonego w budynku przy ul. Wilczej 26, działki Nr 167/6 (obręb Karpacz – 3) przeznaczonej na poprawę zagospodarowania, działek Nr 1093, 1094, 1092, 277 (obręb Karpacz – 3) przeznaczonych do sprzedaży w drodze przetargu, dz. Nr 29 (obręb Karpacz – 3), przeznaczonej do przekształcenia prawa użytkowania wieczystego na własność.

Wykonawca: Przedsiębiorstwo Handlowo – Usługowe BOKA Bożena Krukowska – Zdanowicz ul. XXX-lecia PRL 21A, 58-379 Czarny Bór

cena: 2.501,- zł brutto

12. Wykonanie i uzyskanie zaświadczenia o samodzielności lokalu oraz wykonanie operatu szacunkowego lokalu mieszkalnego stanowiącego własność Gminy Karpacz, położonego w budynku przy ul. Olimpijskiej 3, działek Nr 423/6 (obręb Karpacz – 3), dz. Nr 842/1 (obręb Karpacz – 3), przeznaczonych na poprawę zagospodarowania, działki Nr 204 (obręb Karpacz – 3) przeznaczonej do przekształcenia prawa użytkowania wieczystego na własność, działki Nr 256/6 przeznaczonej do zbycia w drodze przetargu.

Wykonawca: MS WARTOŚĆ Wycena i Obrót Nieruchomościami Dominik Gutowski ul. Pogodna 1, 58-560 Jelenia Góra
cena: 2.759,64 zł brutto

13. Zadanie pn.: „Uszczelnienie istniejącej kanalizacji sanitarnej metodą bezwykopową w Karpaczu”.

* przetarg unieważniono – przed otwarciem ofert

14. Zadanie pn.: „Budowa przy ul. Konstytucji 3-go Maja 48A w Karpaczu Sali Sportowo – Widowskiej przyległej do Szkoły Podstawowej i Gimnazjum, wraz z obiektami towarzyszącymi, infrastrukturą techniczną, sieciami, instalacjami i zagospodarowaniem terenu w ramach KARKONOSKIEGO CENTRUM SZKOLENIA SPORTOWEGO”.

Wykonawca: Konsorcjum Firm: Pracownia Projektowo – Kosztorysowa „BUD-KOSZT” O/Wrocław S/Rawicz R. Stefaniak, Stefaniak Ryszard ul. Akacyjowa 15, 63-900 Rawicz; „PRE-FABRYKAT” Spółka z o.o. ul. Brzezcie Karkonoskie 2, Miłków 58-540 Karpacz
cena: 8.515.600,- zł brutto

15. Wykonanie i uzyskanie zaświadczenia o samodzielności lokalu oraz wykonanie operatu szacunkowego lokalu mieszkalnego stanowiącego własność Gminy Karpacz, położonego w budynku przy ul. Nadrzecznej 2, dz. Nr 76/9 (obręb Karpacz – 1), dz. Nr 341/22 (obręb Karpacz – 2), działki Nr 293/6, Nr 293/6, Nr 410/1, Nr 1/14, Nr 528/3 (obręb Karpacz – 3), dz. Nr 260/7 (obręb Karpacz – 4) przeznaczonych na poprawę zagospodarowania.

Wykonawca: Jeleniogórskie Przedsiębiorstwo Budowlane i Usługowe ul. Miłosza 8a, 58-560 Jelenia Góra
cena: 3.111,- zł brutto

16. Zadanie pn.: „Budowa oświetlenia ulicznego w ciągu ulic M.C. Skłodowskiej, części ul. Narutowicza, ul. Konopnickiej i ul. Mostowej, w trybie Projektuj – Buduj – I etap”.

Wykonawca: Zakład Budownictwa Elektrycznego i Telekomunikacyjnego Eugeniusz Kleśta ul. Wojska Polskiego 28A, 58-533 Mysłakowice
cena: 237.900,- zł brutto

17. Wykonanie i uzyskanie zaświadczenia o samodzielności lokalu oraz wykonanie operatu szacunkowego lokalu mieszkalnego stanowiącego własność Gminy Karpacz, położonego w budynku przy ul. Karkonoskiej 53, Dolnej 14, Konstytucji 3-go Maja 7a, Nadrzecznej 2, działki Nr 394/6 (obręb Karpacz – 3) przeznaczonej na poprawę zagospodarowania nieruchomości, dz. Nr 239 (obręb Karpacz-2) przeznaczonej do przekształcenia prawa użytkowania wieczystego.

Wykonawca: FENIKS – Kancelaria Rzecznawców Majątkowych Barbara Zielińska ul. Konstytucji 3-go Maja 62, 58-540 Karpacz
cena: 3.330,60 zł brutto

18. Wykonanie naprawy nawierzchni parkingu wraz z odcinkiem chodnika przy ulicy Karkonoskiej w Karpaczu – rejon Muzeum Zabawek

* przetarg unieważniono – 1 oferta odrzucona

19. Wykonanie bieżącej konserwacji - naprawy nawierzchni dróg, ulic, chodników, placów i parkingów na terenie miasta Karpacza

* przetarg unieważniono – nie wpłynęła żadna oferta

20. Wykonanie bieżącej konserwacji - naprawy nawierzchni dróg, ulic, chodników, placów i parkingów na terenie miasta Karpacza

* II przetarg unieważniono – nie wpłynęła żadna oferta

21. Wykonanie naprawy nawierzchni parkingu wraz z odcinkiem chodnika przy ulicy Karkonoskiej w Karpaczu – rejon Muzeum Zabawek

Wykonawca: Firma Handlowo – Usługowa „AZTEK” Ernest Rygielski, Sępów 16, 59-500 Złotoryja

cena: 120.780,- zł brutto

22. Budowa sieci wodociągowej w ul. Samiej od Nr 19 do ul. Obrońców Pokoju oraz rurociągu spinającego sieć wodociągową w ul. Samiej i Wilczej w Karpaczu w ramach zadania „Budowa ujęcia wody Wilcza Poręba II w Karpaczu”.

Wykonawca: Zakład Usług Remontowo – Budowlanych i Instalacyjnych Jan Chroźnowski, Wojcieszycy 231, 58-560 Jelenia Góra 9

cena: 894.955,72 zł brutto

23. Dowóz dzieci z terenu Karpacza do szkoły w Karpaczu w roku szkolnym 2008/2009 .

* przetarg unieważniono – cena najkorzystniejszej oferty przewyższa kwotę, którą Zamawiający może przeznaczyć na sfinansowanie zamówienia

24. Dowóz dzieci niepełnosprawnych z terenu Karpacza do szkół w Jeleniej Górze w roku szkolnym 2008/2009.

Wykonawca: Transport – Przewóz Osób Ryszard Nowik, ul. Konstytucji 3-go Maja 71/3, 58-540 Karpacz

cena: 19.990,- zł brutto

25. Wykonanie i uzyskanie zaświadczenia o samodzielności lokalu oraz wykonanie operatu szacunkowego lokalu mieszkalnego stanowiącego własność Gminy Karpacz, położonego w budynku przy ul. Nad Łomnicą 24, ul. Przemysłowej 4, ul. Nadrzecznej 2, działek Nr 266/8, Nr 266/9, Nr 371/2, Nr 446 (obręb Karpacz – 2) dz. Nr 684/1 (obręb Karpacz 3) przeznaczonych do sprzedaży na poprawę zagospodarowania.

Wykonawca: MS WARTOŚĆ Wycena i Obrót Nieruchomościami Dominik Gutowski ul. Pogodna 1, 58-560 Jelenia Góra

cena: 2.971,24 zł brutto

26. Dowóz dzieci z terenu Karpacza do szkoły w Karpaczu w roku szkolnym 2008/2009.

Wykonawca: Usługowy Transport Pasażerski ZYGA – TOUR Zygmunt Wrona ul. Saneczkowa 3A, 58-550 Karpacz

cena: 75.700,- zł brutto

27. Wykonanie i uzyskanie zaświadczenia o samodzielności lokalu oraz wykonanie operatu szacunkowego lokali mieszkalnych stanowiących własność Gminy Karpacz, położonych w budynku przy ul. Wolnej 2, ul. Kamiennej 2, ul. Przemysłowej 5, działek Nr 251/1, 361/1, 282 (obręb Karpacz – 2) przeznaczonych do przekształcenia prawa użytkowania wieczystego na własność, określenie wartości służebności.

Wykonawca: MS WARTOŚĆ Wycena i Obrót Nieruchomościami Dominik Gutowski ul. Pogodna 1, 58 – 500 Jelenia Góra

cena: 2.879,20 zł brutto

28. Wykonanie operatów szacunkowych działek Nr 651/10, 651/11, 651/12, 651/13, 650/5 (obręb Karpacz – 3) przeznaczonych do nabycia przez Gminę, dz. Nr 321/6 (obręb Karpacz – 3) przeznaczonej do zbycia na poprawę zagospodarowania nieruchomości przyległej, wykonanie operatu szacunkowego i uzyskanie zaświadczenia o samodzielności lokalu położonego przy ul. Karkonoskiej 54.

Wykonawca: Jeleniogórskie Przedsiębiorstwo Budowlane i Usługowe Bogdan Gierdal ul. Miłosza 8a, 58 – 560 Jelenia Góra

cena: 1.464,- zł brutto

29. Zakup 500 ton soli drogowej „DS” (do solanki), niezbrylonej, nasyconej, przeznaczonej do zimowego utrzymania dróg na sezon zimowy 2008/2009 roku, łącznie z transportem do Karpacza.

Wykonawca: „HALIT” Spółka z o.o. ul. Kopalniana 1, 59 – 100 Polkowice

cena: 93.330,- zł brutto

30. Wykonanie operatów szacunkowych działek Nr 763/1, 883/4, 883/5 (obręb Karpacz – 3), przeznaczonych do zbycia na poprawę zagospodarowania nieruchomości przyległych, działki Nr 85 (obręb Karpacz – 1) przeznaczonej do sprzedaży prawa użytkowania wieczystego na własność, wykonanie i uzyskanie zaświadczenia o samodzielności lokalu oraz wykonanie operatu szacunkowego lokali mieszkalnych stanowiących własność Gminy Karpacz, położonych w budynku przy ul. Kolejowej 2, ul. Konstytucji 3-go Maja 66, wykonanie inwentaryzacji budynków.

Wykonawca: Przedsiębiorstwo Handlowo – Usługowe BOKA Bożena Krukowska – Zdanowicz ul. XXX-lecia PRL 21a, 58-379 Czarny Bór

cena: 3.233,- zł brutto

31. Przeprowadzenie rozpoznania hydrogeologicznego dla potrzeb rozbudowy i modernizacji ujęcia wody pitnej Wilcza Poręba II w Karpaczu.

Wykonawca: Zakład Usług Geologicznych i Informatycznych HYDROB Robert Krukowski ul. Długa 14d, 58-521 Jezów Sudecki

cena: 123.464,- zł brutto

32. Przebudowa sieci wodociągowej DN 125 w miejscowości Karpacz ul. Myśliwska – Kąpielowa.

Wykonawca: Przedsiębiorstwo Usługowo – Handlowe „AB – INSTAL” Andrzej Bannach, ul. Parkowa 15/1, 58 – 560 Jelenia Góra

cena: 560.544,71 zł brutto

33. Wyłonienie wykonawcy na 2009 rok do wykonania podziałów, połączeń, scaleń nieruchomości, rozgraniczeń z urzędu, wyłączeń z produkcji leśnej oraz dokumentów stanowiących podstawę ujawnienia nowego stanu prawnego w Księgach Wieczystych i operatów w ewidencji gruntów i budynków prowadzonych dla Gminy Karpacz do celów obrotu nieruchomościami.

Wykonawca: GEODETA Jerzy Palemba ul. Grabowskiego 5/2, 58-500 Jelenia Góra

cena: 109,80; 30,50; 109,80; 36,60; 170,80; 109,80; 170,80; 122,-; 109,80; 146,40; 170,80; 109,80; 42,70; 158,60; 36,60; 48,80; 122,-; 146,40; 42,70; 146,40; 36,60; 91,50; 36,60; 36,60; 36,60; 12,20; 183,-; 122,-; 158,60; 158,60; 170,80; 231,80; 219,60; 109,80; 109,80; 36,60;

36,60; 36,60; 24,40; 183,-; 488,-; 12,20; 549,-; 244,-; 610,-; 61,-; 305,-; 48,80; 122,-; 97,60 zł brutto – wg stawek

34. Wykonanie i uzyskanie zaświadczenia o samodzielności lokalu oraz wykonanie operatów szacunkowych lokali mieszkalnych stanowiących własność Gminy Karpacz położonych w budynku przy ul. Wielkopolskiej 16, ul. Kościelnej 1, działek Nr 514, Nr 184/7 (obręb Karpacz – 2) Nr 350/1 (obręb Karpacz – 3) przeznaczonych do zbycia w drodze przetargu.
Wykonawca: MS WARTOŚĆ Wycena i Obrót Nieruchomościami Dominik Gutowski ul. Pogodna 1, 58-560 Jelenia Góra
cena: 2.174,50 zł brutto

35. Wykonanie inwentaryzacji budynku mieszkalnego położonego w Karpaczu przy ul. Konstytucji 3-go Maja 35.
Wykonawca: Przedsiębiorstwo Handlowo – Usługowe BOKA Bożena Krukowska – Zdanowicz, ul. XXX – lecia 21a, 58-379 Czarny Bór
cena: 854,- zł brutto

36. Dostawa urządzenia do pomiarów prędkości w ruchu drogowym wraz z montażem 2 masztów do obsługi fotoradarów na terenie miasta Karpacza.
- przetarg unieważniono – nie wpłynęła żadna oferta

37. Dostawa urządzenia do pomiarów prędkości w ruchu drogowym z jednoczesną rejestracją wykroczeń w formie zdjęcia wykonanej techniką cyfrową.
Wykonawca: Lifor Spółka z o.o. ul. Pułaskiego 49, 41-902 Bytom
cena: 182.390,- zł brutto

II. W trybie przetargu ograniczonego:

- nie przeprowadzono przetargów w tym trybie.

III. W trybie negocjacji z ogłoszeniem :

- nie przeprowadzono postępowań w tym trybie.

IV. W trybie dialogu konkurencyjnego:

- nie przeprowadzono postępowań w tym trybie.

V. W trybie negocjacji bez ogłoszenia:

- nie przeprowadzono postępowań w tym trybie.

VI. W trybie zamówienia z wolnej ręki :

1. Wykonanie dodatkowych czterech punktów oświetlenia drogowego do zadania pn.: „Budowa oświetlenia ulicznego w ciągu ulic M.C. Skłodowskiej, części ul. Narutowicza, ul. Konopnickiej i ul. Mostowej, w trybie Projektuj – Buduj – I etap”.

Wykonawca: Zakład Budownictwa Elektrycznego i Telekomunikacyjnego Kleśta Eugeniusz
ul. Wojska Polskiego 28A, 58-533 Mysłakowice
cena: 18.701,20 zł brutto

2. Obsługa prawna Urzędu Miejskiego w Karpaczu w 2008 i 2009 roku.
Wykonawca: Kancelaria Adwokacka K&K s.c. Plac Ratuszowy 56, 58-500 Jelenia Góra
cena: 3.300,- zł brutto/1 m-c

3. Obsługa prawna Urzędu Miejskiego w Karpaczu w 2008 i 2009 roku.
Wykonawca: NOVA Spółka Cywilna Radców Prawnych Krzysztof Nowicki , Łukasz
Wereszczyński ul. 1-go Maja 25, 58-500 Jelenia Góra
cena: 3.300,- zł brutto/1 m-c

VII. W trybie zapytania o cenę :

1. Wykonanie operatów szacunkowych lokali mieszkalnych stanowiących własność Gminy Karpacz położonych e budynku przy ul. Karkonoskiej 32, ul. Konstytucji 3-go Maja 33, ul. Słowackiego 3, ul. Kamiennej 3, ul. Karkonoskiej 41, wykonanie inwentaryzacji budynku przy ul. Karkonoskiej 32, ul. Konstytucji 3-go Maja 33.

Wykonawca: FENIKS Kancelaria Rzeczoznawców Majątkowych Barbara Zielińska ul. Konstytucji 3-go Maja 62, 58 – 540 Karpacz
cena: 3.782,- zł brutto

2. Wykonanie i uzyskanie zaświadczenia o samodzielności lokali oraz wykonanie operatów szacunkowych lokali mieszkalnych stanowiących własność Gminy Karpacz, położonych w budynku przy ul. Konstytucji 3-go Maja 57, ul. Kolejowej 5, działek Nr 284/17, 284/15 (obręb Karpacz – 2), przeznaczonych na poprawę zagospodarowania działek Nr 340, Nr 278 (obręb Karpacz – 2), Nr 40 (obręb Karpacz – 3) przeznaczonych do przekształcenia prawa użytkowania wieczystego na własność.

Wykonawca: MS WARTOŚĆ Wycena i Obrót Nieruchomościami Dominik Gutowski ul. Kowarska 4/9, 58-540 Karpacz
cena: 2.684,- zł brutto

3. Wykonanie i uzyskanie zaświadczenia o samodzielności lokalu oraz wykonanie operatu szacunkowego lokalu mieszkaniowego stanowiącego własność Gminy Karpacz, położonego w budynku przy ul. Konstytucji 3-go Maja 76, działek Nr 370/6, 370/1, 296/11, 292/2 (obręb Karpacz – 3), przeznaczonych na poprawę zagospodarowania działek Nr 207/2 (obręb Karpacz – 2), dz. Nr 207/2 (obręb Karpacz – 4), dz. Nr 165 (obręb Karpacz – 3) przeznaczonych do przekształcenia prawa użytkowania wieczystego na własność, dz. Nr 56/4 (obręb Karpacz – 3) w celu ustalenia renty planistycznej.

Wykonawca: Jeleniogórskie Przedsiębiorstwo Budowlane i Usługowe Bogdan Gierdal ul. Wolności 252, 58 – 560 Jelenia Góra
cena: 2.562,- zł brutto

4. Wykonanie operatu szacunkowego nieruchomości stanowiących własność Gminy Karpacz, działek Nr 1087, 1088, 1086, 370/6 (obręb Karpacz – 3), przeznaczonych do zbycia w drodze przetargu, dz. Nr 76/6 (obręb Karpacz – 4), działka Nr 527/9 (obręb Karpacz – 3), dz. Nr

359/1 (obręb Karpacz – 3), na poprawę zagospodarowania, dz. Nr 165/6 (obręb Karpacz – 4) przeznaczonej do sprzedaży prawa użytkowania wieczystego na własność.

Wykonawca: Przedsiębiorstwo Handlowo – Usługowe „BOKA” Bożena Krukowska – Zdanowicz, ul. XXX – lecia PRL 21a, 58 – 379 Czarny Bór
cena: 2.196,- zł brutto.

5. Wykonanie i uzyskania zaświadczenia o samodzielności lokalu oraz operatu szacunkowego lokalu mieszkalnego stanowiącego własność Gminy Karpacz, położonego w budynku przy ul. Konopnickiej 5, wykonanie operatów szacunkowych nieruchomości, stanowiących własność Gminy Karpacz działki Nr 853/2 (obręb Karpacz – 3) Nr 221/7 (obręb Karpacz – 1), przeznaczonych na poprawę zagospodarowania, działki Nr 93/1 (obręb Karpacz – 4), przeznaczonej do przekształcenia prawa użytkowania wieczystego na własność, działki Nr 255 (obręb Karpacz – 1), Nr 86, Nr 19/4, 445 (obręb Karpacz – 3).

Wykonawca: Przedsiębiorstwo Handlowo – Usługowe BOKA Bożena Krukowska – Zdanowicz ul. XXX-lecia PRL 21A, 58-379 Czarny Bór
cena: 2.720,60 zł brutto

6. Wykonanie i uzyskanie zaświadczenia o samodzielności lokalu oraz wykonanie operatu szacunkowego lokalu mieszkalnego stanowiącego własność Gminy Karpacz, położonego w budynku przy ul. Nad Łomnicą 11, 11a, działek Nr 187/1, Nr 423/3, Nr 842/3, 340/1 (obręb Karpacz 3), działki Nr 524/3 (obręb Karpacz – 2), dz. Nr 260/7 (obręb Karpacz – 4) przeznaczonych na poprawę zagospodarowania.

Wykonawca: MS WARTOŚĆ Wycena i Obrót Nieruchomościami Dominik Gutowski ul. Pogodna 1, 58-560 Jelenia Góra
cena: 1.850,- zł brutto

7. Wykonanie i uzyskanie zaświadczenia o samodzielności lokalu oraz wykonanie operatu szacunkowego lokalu mieszkalnego stanowiącego własność Gminy Karpacz, położonego w budynku przy ul. Dolnej 14, ul. Konstytucji 3-go Maja 34, działek Nr 251/5 (obręb Karpacz – 2), dz. Nr 321/4 (obręb Karpacz – 3) przeznaczonych na poprawę zagospodarowania, dz. Nr 82/2, 398/7, 398/8 (obręb Karpacz – 2), dz. Nr 52 (obręb Karpacz 4) przeznaczonych do przekształcenia prawa użytkowania wieczystego na własność.

* przetarg unieważniono – nie wpłynęła żadna oferta

8. Wykonanie wraz z montażem urządzeń placu zabaw przy DW „Bachus”.

Wykonawca: ALFA Spółka z o.o. ul. Metalowców 3A, 41-600 Świętochłowice
cena: 37.954,20 zł brutto

9. Wykonanie operatu szacunkowego nieruchomości zabudowanej stanowiącej własność Gminy Karpacz, położonej w Karpaczu przy ul. Krótkiej 4, oznaczonej w ewidencji gruntów i budynków Nr 368 (obręb Karpacz – 2).

Wykonawca: POSESJA BIS Robert Karlicki ul. Krótka 6, 58-500 Jelenia Góra
cena: 4.880,- zł brutto

VIII. W trybie licytacji elektronicznej:

- nie przeprowadzono postępowań w tym trybie .

**IX. Umowy zawarte bez obowiązku stosowania ustawy Prawo zamówień publicznych
- o wartości poniżej 14.000 euro (od 11.06.2007 r.)**

1. Sporządzenie zmian miejscowego planu zagospodarowania przestrzennego:
jednostki B1 – Karpacz Górny, uchwalonego uchwałą Nr XXXIII/201/04 Rady Miejskiej w Karpaczu z dnia 29 września 2004 r. (Dziennik Urzędowy Województwa Dolnośląskiego z dnia 06 grudnia 2004 r. Nr 238, poz. 3691);
jednostki A – Centrum Karpacza, uchwalonego uchwałą Nr XXI/128/03 Rady Miejskiej w Karpaczu z dnia 11 grudnia 2003 r. (Dziennik Urzędowy Województwa Dolnośląskiego z dnia 03 lutego 2004 r. Nr 20 poz. 374).

Wykonawca: Jeleniogórskie Biuro Planowania i Projektowania Spółka z o.o. ul. Mickiewicza 26, 58 – 500 Jelenia Góra

cena: 34.700 zł brutto.

2. Wykonanie opracowania:

a) części technicznej wniosku o dofinansowanie zadania pn.: "TRANSKARKONOSZE - Poprawa dostępności komunikacyjnej do atrakcji turystycznych pogranicza polsko-czeskiego poprzez budowę Karkonoskiego Korytarza Transferowego"

- przebudowa ulicy Strażackiej,

- przebudowa ulicy Olimpijskiej.

b) wniosku o decyzję środowiskową dla zadania określonego w pkt. a.

Wykonawca: Przedsiębiorstwo Robót Inżynieryjnych „TRAKT” Włodzimierz Lewowski, z siedzibą: Sędziszów 50 gm. 58 – 410 Marciszów

cena: 66.000,- zł brutto.

3. Wykonanie kart adresowych obiektów objętych ochroną konserwatorską gminnej ewidencji dóbr kultury, oraz obiektów wpisanych do rejestru zabytków Dolnośląskiego Konserwatora Zabytków, znajdujących się na terenie Karpacza, zgodnie z art. 22 pkt 4 ustawy z dnia 23 lipca 2003 r. o ochronie zabytków i opiece nad zabytkami (Dz. U. Nr 162 poz. 1568 ze zm.)

Wykonawca: PROGRES Andrzej Sedlaczek ul. Noskowskiego 6/3, 58-506 Jelenia Góra

cena: 28.000,- zł brutto

4. Pełnienie nadzoru archeologicznego tj. naukowe badanie i dokumentowanie zabytków, które zostaną ewentualnie odkryte w trakcie wykonywania prac ziemnych związanych z wykonaniem zadania pod nazwą „Budowa kanalizacji sanitarnej w ulicy Grzybowej w Karpaczu”, w ramach autoryzowanego nadzoru archeologicznego.

Wykonawca: ATTYKA Pracownia Archeologiczno – Konserwatorska i Architektoniczna Grzegorz Jaworski ul. Daszyńskiego 3/1, 59 – 600 Lwówek Śląski

cena: 2.074,- zł brutto.

5. Wykonanie kompleksowego systemu kamer wraz z rejestratorem monitoringu wewnętrznego i zewnętrznego, sieci domofonowej i telefonicznej oraz systemu alarmowego na terenie Publicznego Przedszkola Nr 1 w Karpaczu przy ul. Konstytucji 3-go Maja 35.

Wykonawca: Biuro Ochrony „KARPACZ” – Leszek Makarewicz, Dorota Makarewicz – Spółka jawna, Miłków 73, 58 – 535 Miłków

cena: 31.720,- zł brutto.

6. Dostawa i montaż urządzeń rejestrujących ilość ścieków dla dwóch kanałów otwartych w Karpaczu – dotyczy przełączenia kanalizacji sanitarnej miasta Karpacza do oczyszczalni ścieków w Miłkowie.

Wykonawca: „HYDRO – ECO – INWEST” Spółka z o.o., ul. Zamkowa 8A, 44-109 Gliwice
cena: 24.058,40 zł brutto.

7. Wykonanie „Opracowania studialno-projektowego ukształtowania systemu zieleni miejskiej oraz szlaków pieszych i rowerowych na terenie miasta Karpacza”.

Wykonawca: Wydział Architektury Politechniki Wrocławskiej ul. Wybrzeże Wyspiańskiego 27, 50 – 370 Wrocław,
cena: (porozumienie) nieodpłatnie zakwaterowanie wraz z wyżywieniem dla 4-5 studentów i pracownika naukowego będącego ich opiekunem.

8. Wykonanie dokumentacji projektowo – kosztorysowej dla realizacji zamierzenia Transkarkonosze – poprawa dostępności komunikacyjnej do atrakcji turystycznych pogranicza polsko – czeskiego poprzez budowę Karkonoskiego Korytarza Turystycznego, zadanie: „Przebudowa ulicy Strażackiej, Olimpijskiej i części Gimnazjalnej w Karpaczu”.

Wykonawca: Przedsiębiorstwo Robót Inżynieryjnych „TRAKT” Włodzimierz Lewowski, z siedzibą: Sędziszów 50 gm. 58 – 410 Marciszów
cena: 66.000,- zł brutto.

9. Dostawa z transportem i montaż urządzeń zabawowych dla dzieci na placu zabaw.

Wykonawca: „ALFA” Spółka z o.o. ul. Metalowców 3A, 41 – 600 Świętochłowice
cena: 43.267,79 zł brutto

10. Sprawowanie nadzoru inwestorskiego nad wykonaniem bieżącej konserwacji nawierzchni dróg, ulic, chodników, placów i parkingów na terenie miasta Karpacza

Wykonawca: Firma Projektowo Handlowo Usługowa PEDE – BUD Piotr Dyła ul. Okrzei 18/10, 58-500 Jelenia Góra
cena: 1.050,- zł brutto

11. Wykonanie dokumentacji projektowo – kosztorysowej przebudowy sieci wodociągowej w ulicy Skalnej w Karpaczu

Wykonawca: Przedsiębiorstwo Produkcyjno – Handlowo – Usługowe EKO – KARAT s.c. Kamila Szuba – Świerczok, Zofia Szuba, Rodryk Świerczok ul. Wolności 8, 58-500 Jelenia Góra
cena: 37.820,- zł brutto

12. Opracowanie dokumentacji projektowo – kosztorysowej na przebudowę ulic Skłodowskiej, Konopnickiej, Mostowej w ramach projektu TRANSREGIO – Poprawa dostępności do centrów aktywności gospodarczej, terenów inwestycyjnych oraz miejsc atrakcyjnych turystycznie o znaczeniu ponadregionalnym poprzez poprawę układy komunikacyjnego Gminy Karpacz

Wykonawca: Przedsiębiorstwo Robót Inżynieryjnych TRAKT Włodzimierz Lewowski, Sędziszów 50, 58-410 Marciszów
cena: 10.980,- zł brutto.

13. Wykonanie, dostawa i montaż centralnej komputerowej stacji monitorującej dla systemu monitoringu ilości ścieków odprowadzanych do oczyszczalni ścieków w Mysłakowicach z komór pomiarowych zlokalizowanych na terenie miasta Karpacza

Wykonawca: HYDRO – ECO – INWEST Spółka z o.o. ul. Zamkowa 8a, 44 – 109 Gliwice
cena: 6.100,- zł brutto

14. Opracowanie koncepcji modernizacji i budowy sieci kanalizacji na terenie Miasta Karpacza

Wykonawca: Biuro Projektowe SYNTECH Synowiec i Juda Spółka jawna, ul. Uroczą 22, 58-500 Jelenia Góra
cena: 30.500,- zł brutto

15. Wykonanie w trybie awaryjnym wymiany sieci wodociągowej i odcinków sieci kanalizacji sanitarnej w obrębie Karpacza Górnego, tj. ul. Karkonoskiej.

Wykonawca: Zakład Usług Remontowo – Budowlanych Ryszard Niedzielski, Wojcieszycy 6a, 58 – 560 Jelenia Góra 9
cena: 54.932,06 zł brutto

16. Wykonanie robót pn.: „Naprawa nawierzchni parkingu przy ul. Łącznej w ramach zadania – bezpieczna droga do szkoły” – etap I.

Wykonawca: Zimmer Marek Przedsiębiorstwo Wielobranżowe „CORSO”, ul. Robotnicza 20, 58 – 533 Mysłakowice, Bukowiec
cena: 52.521,- zł brutto

17. Sprawowanie nadzoru inwestorskiego nad wykonaniem bieżącej konserwacji nawierzchni dróg, ulic, chodników, placów i parkingów, oraz prac inwestycyjnych drogowych, na terenie miasta Karpacza - w zakresie robót drogowych.

Wykonawca: Firma Projektowo Handlowo Usługowa „PEDE – BUD” Piotr Dyła ul. Okrzei 18/10, 58-500 Jelenia Góra
cena: 1,5 % wartości nadzorowanych robót tj. od zafakturowanego przez wykonawcę robót drogowych wynagrodzenia (nie więcej niż 66.220,87 zł brutto)

18. Wykonanie wniosków o wydanie decyzji o środowiskowych uwarunkowaniach dla zadań: przebudowa ulic Nadrzecznej, Kościelnej, Zagajnik, Sadowej,

przebudowa ulic Wilczej i Sarniej,
przebudowa ulic Piastowskiej, Wolnej i Gimnazjalnej,
przebudowa ulic Skłodowskiej, Konopnickiej, Narutowicza, Mostowej.

Wykonawca: Przedsiębiorstwo Robót Inżynierskich TRAKT Włodzimierz Lewowski Sędziszów 50, 58-410 Marciszów
cena: 9.760,- zł brutto

19. Zakup łącznie z dostawą sprzętu gastronomicznego oraz mebli ze stali nierdzewnej, niezbędnych do prawidłowego funkcjonowania kuchni - zgodnego z przepisami sanepidu, znajdującej się w Miejskim Przedszkolu Publicznym z siedzibą w Karpaczu przy ul. Parkowej 2.

Wykonawca: Firma Handlowo – Usługowo – Produkcyjna „DORA - GASTRO”, Dorota Burkiewicz, ul. Naftowa 12, 41 – 200 Sosnowiec
cena: 59.785,07 zł brutto

20. Wykonanie remontu pomieszczeń mieszkalnych w budynku przy ulicy Konstytucji 3-go Maja 35A polegający na wykonaniu instalacji C.O. z rur miedzianych, oraz wykonanie posadzki z wykładziny PCV Granit Rekord 42 z płytą OSB 10 w pomieszczeniu wielofunkcyjnym, tj. sali gimnastycznej w przedszkolu w budynku B.

Wykonawca: Przedsiębiorstwo Budowlane „KARKONOSZE” Mieczysław Lewandowski ul. Witosy 26, 58 – 530 Kowary

cena: 10.503,32 zł brutto

21. Zakup z dostawą mebli, niezbędnych do prawidłowego funkcjonowania sal dydaktycznych, znajdujących się w Miejskim Przedszkolu Publicznym z siedzibą w Karpaczu przy ul. Parkowej 2.

Wykonawca: Przedsiębiorstwo Produkcyjno – Handlowo – Usługowe „Przedszkolak” Aneta Kochańska, ul. Kolejowa 21/7, 07 – 320 Małkinia Górna

cena: 12.411,60 zł brutto

22. Wykonanie opracowania: Studium Usprawnień Organizacji Parkowania dla miasta Karpacza.

Wykonawca: Firma M+K Miasto i Komunikacja Biuro Projektowe Spółka z o.o.

cena: 7.930,- zł brutto

23. Zakup i dostawa mebli oraz wyposażenia niezbędnego do prawidłowego funkcjonowania zaplecza, znajdującego się w Miejskim Przedszkolu Publicznym w przebudowywanym zespole budynków byłej Szkoły Podstawowej w Karpaczu przy ul. Konstytucji 3-go Maja 35 na cele Przedszkola

Wykonawca: Fabryka Mebli Szkolnych i Pomocy Naukowych Andrzej Zieliński ul. Matejki 31, 78-400 Szczecinek

cena: 12.448,53 zł brutto

24. Zakup i dostawa mebli oraz artykułów, niezbędnych do prawidłowego funkcjonowania sal dydaktycznych i pozostałych, znajdujących się w Miejskim Przedszkolu Publicznym w przebudowywanym zespole budynków byłej Szkoły Podstawowej w Karpaczu przy ul. Konstytucji 3-go Maja 35 na cele Przedszkola.

Wykonawca: Fabryka Pomocy Naukowych Spółka z o.o. ul. Słowiańska 7, 48 – 300 Nysa

cena: 19.254,04 zł brutto

25. Sprawowanie nadzoru inwestorskiego nad wykonaniem realizacji zadania inwestycyjnego pod nazwą „Budowa oświetlenia ulicznego w ciągu ulic M.C. Skłodowskiej, części ul. Narutowicza, ul. Konopnickiej, w trybie Projektuj – Buduj – I etap”

Wykonawca: Firma Handlowo – Usługowa ELMEK Piotr Stęchły ul. Złotnicza 1/7; 58-500 Jelenia Góra

cena: 341,60 zł brutto za 1 pobyt

26. Roboty budowlane instalacyjne polegające na wykonaniu w trybie awaryjnym odbudowy 27 mb kanalizacji sanitarnej przy budynku Muzeum Zabawek przy ul. Karkonoskiej 5.

Wykonawca: Zakład Usług Remontowo – Budowlanych Ryszard Niedzielski, Wojcieszycy 6a, 58-560 Jelenia Góra 9

cena: 6.926,92 zł brutto

27. Przeprojektowanie dokumentacji projektowo - kosztowej dla zadań: przebudowa ulic Nadrzecznej, Kościelnej, Zagajnik, Sadowej; przebudowa ulic Wilczej i Sarniej; przebudowa ulic Piastowskiej, Wolnej i Gimnazjalnej; przebudowa ulic Skłodowskiej, Konopnickiej, Narutowicza, Mostowej i rozszerzenie projektów o budowę kanalizacji deszczowej oraz uzyskanie pozwolenia na budowę dla w/w zadań.

Wykonawca: Przedsiębiorstwo Robót Inżynieryjnych TRAKT Włodzimierz Lewowski, Sędziszów 50, 58-400 Kamienna Góra
cena: 65.880,- zł brutto

28. Zakup, dostawa i montaż mebli oraz artykułów, niezbędnych do prawidłowego funkcjonowania sal dydaktycznych i pozostałych, znajdujących się w Miejskim Przedszkolu Publicznym w przebudowywanym zespole budynków byłej Szkoły Podstawowej w Karpaczu przy ul. Konstytucji 3-go Maja 35 na cele Przedszkola.

Wykonawca: Przedsiębiorstwo Produkcyjno – Handlowo Usługowe „Szkołamillennium” Piotr Kraszewski, Zawisty Nadburze ul. Nurska 28, 07-320 Małkinia Górna
cena: 63.079,- zł brutto

29. Wykonanie remontu oświetlenia drogowego na ul. Armii Krajowej, Okrzei, Słowackiego, Żeromskiego, Kowarskiej, Mickiewicza w Karpaczu

Wykonawca: Firma ELTON Artur Migacz, 58-535 Miłków 205
cena: 35.446,72 zł brutto

30. Wymiana słupów oświetlenia drogowego na ul. Kasprowicza w Karpaczu.

Wykonawca: Firma ELTON Artur Migacz, 58-535 Miłków 205
cena: 13.196,72 zł brutto

31. Sprawowanie nadzoru inwestorskiego nad wykonaniem remontu oświetlenia drogowego na ul. Armii Krajowej, Okrzei, Słowackiego, Żeromskiego, Kowarskiej, Mickiewicza w Karpaczu oraz wymianą słupów oświetlenia drogowego na ul. Kasprowicza w Karpaczu.

Wykonawca: Firma Handlowo – Usługowa ELMEK Piotr Stęchły ul. Złotnicza 1/7; 58-500 Jelenia Góra
cena: 341,60 zł brutto za 1 pobyt

32. Opracowanie programu funkcjonalno – użytkowego dla zadania „Uporządkowanie gospodarki wodno – ściekowej na terenie miasta Karpacza” obejmującego budowę i modernizację systemu wodociągowo – kanalizacyjnego na terenie Karpacza.

Wykonawca: Biuro Projektowe SYNTECH Synowiec i Juda – Spółka jawna ul. Urocza 22, 58-500 Jelenia Góra
cena: 61.000,- zł brutto

33. Sprawowanie nadzoru inwestorskiego nad wykonaniem inwestycji, w zakresie robót elektrycznych dot. wykonania dodatkowych punktów oświetlenia drogowego do zadania pn. „Budowa oświetlenia ulicznego w ciągu ulic M.C. Skłodowskiej, części ul. Narutowicza, ul. Konopnickiej i ul. Mostowej, w trybie Projektuj – Buduj – I etap”.

Wykonawca: Firma Handlowo – Usługowa „ELMEK” Piotr Stęchły ul. Złotnicza 1/7, 58-500 Jelenia Góra
cena: 341,60 zł brutto za jeden pobyt

34. Prowadzenie nadzorów archeologicznych nad pracami ziemnymi związanymi z budową Sali Sportowo – Widowiskowej, sieci wodociągowej w ul. Sarniej i Wilczej, budową oświetlenia w ul. M.C. Skłodowskiej, Narutowicza, Konopnickiej, Mostowej, oraz wykonanie dokumentacji powykonawczej w/w prac.

Wykonawca: Muzeum Karkonoskie w Jeleniej Górze ul. Matejki 28, 58-500 Jelenia Góra
cena: 10.000,- zł brutto

35. Wykonanie, dostawa z transportem wraz z montażem urządzeń placu zabaw przy Przedszkolu w Karpaczu ul. Skrzatów Karkonoskich 1, w Karpaczu.

Wykonawca: „NOVUM” Wyposażenie Placów Zabaw Sławomir Chmieliński, ul. Grom 36, 12-130 Pasym
cena: 24.259,70 zł brutto

36. Zakup kruszywa do zimowego utrzymania dróg na sezon zimowy 2008/2009 r. w postaci piasku płukanego o granulacji 0-2 mm. , w ilości 700 ton.

Wykonawca: Zielonogórskie Kopalnie Surowców Mineralnych Spółka Akcyjna ul. Cementowa 1, Chorula, 47-316 Górażdze
cena: 11.102,- zł brutto

37. Transport kruszywa na „akcję zima” 2008/2009 – piasek płukany o gran. 0–2 mm, 700 ton, z Kopalni Kruszywa w Rakowicach, 59 – 600 Lwówek Śląski do Karpacza ul. Obrońców Pokoju 2a

Wykonawca: Przedsiębiorstwo Transportowo – Handlowo – Usługowe Jan Orłowski ul. Szkolna 31, 58 – 573 Piechowice
cena: 15.799,- zł brutto

38. Wykonanie zadania : „Montaż słupa oświetlenia ulicznego przy ul. Krótkiej i wymiana oświetlenia parkowego przy ul. Mickiewicza w Karpaczu”.

Wykonanie: Firma „ELTON” Artur Migacz 58 – 535 Miłków 205
cena: 4.798,- zł brutto

39. Wykonanie zadania: „Wymiana oświetlenia drogowego w ciągu ulicy Wielkopolskiej i Kowarskiej w Karpaczu”.

Wykonanie: Firma „ELTON” Artur Migacz 58 – 535 Miłków 205
cena: 20.659,42 zł brutto

40. Wykonanie projektu koncepcji Subregionalnego Produktu Turystycznego dla Gminy Karpacz

Wykonawca: Karkonoska Agencja Rozwoju Regionalnego S.A. ul. 1-go Maja 27, 58 – 500 Jelenia Góra
cena: 9.000,- zł brutto

41. Wykonanie zmiany studium uwarunkowań i kierunków zagospodarowania przestrzennego miasta Karpacza w zakresie określonym uchwałą Nr XV/173/08 Rady Miejskiej w Karpaczu z dnia 08 kwietnia 2008 r.

Wykonawca: Jeleniogórskie Biuro Planowania i Projektowania Spółka z o.o. ul. Mickiewicza 26, 58 – 500 Jelenia Góra
cena: 30.500,- zł brutto

42. Sprzedaż, dostawa i montaż mebli, niezbędnych do prawidłowego funkcjonowania sal, znajdujących się w Miejskim Przedszkolu Publicznym w przebudowywanym zespole budynków byłej Szkoły Podstawowej w Karpaczu przy ul. Konstytucji 3-go Maja 35 na cele Przedszkola.

Wykonawca: „JM KOMANDOR – Jelenia Góra” ul. Wolności 74, 58 – 500 Jelenia Góra
cena: 3.320,- zł brutto

43. Wykonanie niezbędnych robót na drogach gminnych w związku z modernizacją drogi powiatowej Nr 2635 D ul. Karkonoska w Karpaczu.

Wykonawca: Przedsiębiorstwo Robót Drogowych Spółka z o.o. ul. Dworcowa 26, 58 – 560 Jelenia Góra
cena: 38.294,24 zł brutto

44. Wykonanie 8 godzinnych pomiarów ruchu oraz prognozy ruchu na okres 20 lat dla ulic: Kowarskiej, Nadrzecznej, Kościelnej, Zagajnik, Wilczej, Sarniej, Piastowskiej, Gimnazjalnej, Skłodowskiej, Mostowej, Narutowicza.

Wykonawca: Przedsiębiorstwo Robót Inżynieryjnych TRAKT Sędziszów 50, 58-400 Kamienna Góra
cena: 14.640,- zł brutto

45. Wykonanie robót instalacyjnych pn.: uporządkowanie gospodarki ściekowej na terenie miasta Karpacza, tj. odbudowa kanalizacji deszczową w ulicy Saneczkowej, oraz od potoku Łomnica do ulicy Linowej.

Wykonawca: Przedsiębiorstwo Budowlano – Usługowe TESAR Spółka z o.o. ul. Karola Miarki 18, 58-500 Jelenia Góra
cena: 54.650,50 zł brutto

46. Wykonanie remontu drogi dojazdowej do Miejskiego Przedszkola Publicznego, tj. ulicy Skrzatów Karkonoskich z wymianą krawężników i podbudowy oraz wykonaniem nawierzchni z kostki betonowej szarej

Wykonawca: Przedsiębiorstwo Robót Inżynieryjnych TRAKT Sędziszów 50, 58-400 Kamienna Góra
cena: 55.998,- zł brutto

47. Wykonanie zmiany miejscowego planu zagospodarowania przestrzennego jednostki A – Centrum Karpacz, obejmującej teren przy ul. Gimnazjalnej i Leśnej w Karpaczu (w zakresie określonym uchwałą Nr XXI/222/08 Rady Miejskiej w Karpaczu z dnia 23 września 2008 r.)

Wykonawca: Jeleniogórskie Biuro Planowania i Projektowania Spółka z o.o. ul. Mickiewicza 26, 58-500 Jelenia Góra
cena: 15.860,- zł brutto

48. wykonania operatów szacunkowych działek Nr 650/3, 651/15, 649/5, 649/4, 649/3 (obręb Karpacz – 3), przeznaczonych do zamiany, dz. Nr 247/1 (obręb Karpacz – 2) przeznaczonej do nabycia przez Gminę, dz. Nr 1001/5, 424/3 (obręb Karpacz – 3) dz. Nr 444/1, 446 (obręb Karpacz – 2) przeznaczonych do zbycia na poprawę zagospodarowania nieruchomości przyległej, wykonanie operatu szacunkowego i uzyskanie zaświadczenia o samodzielności lokalu położonego w budynku przy ul. Karkonoskiej 5, Karkonoskiej 32, dz. Nr 727 (obręb Karpacz – 3) przeznaczonej do przekształcenia.

Wykonawca: E.B. Wycena Nieruchomości Ewa Bogdaszewska ul. Tkacka 14/1, 58-500 Jelenia Góra
cena: 2.867,- zł brutto

49. Dostarczenie i transport kruszywa na „akcję zima” tj. szlaki 300 ton, do Karpacza ul. Obrońców Pokoju 2a.

Wykonawca: Przedsiębiorstwo Transportowo – Handlowo – Usługowe Jan Orłowski ul. Szkolna 31, 58-573 Piechowice
cena: 5.856,- zł brutto

50. Wykonanie prac – przebudowa nawierzchni ciągu pieszego – chodnika w ulicy Karkonoskiej i ulicy Saneczkowej w Karpaczu Górnym wzdłuż trasy nowo wykonanej sieci wodociągowej i kanalizacji deszczowej.

Wykonawca: Przedsiębiorstwo Budowlano – Usługowe „ T E S A R ” Spółka z o.o., ul. Karola Miarki 18, 58 – 500 Jelenia Góra
cena: 52.744,20 zł brutto

51. Zakup diodowego panelu informacyjnego.

Wykonawca: RGB Technology s.c. K. Nowakowski, W. Małyszewicz, P. Stróżyna, 76-035 Tymień 18
cena: 20.000,- zł brutto

52. Wykonanie drenażu na boisku Miejskiego Przedszkola Publicznego w Karpaczu wraz z humusowaniem terenu boiska.

Wykonawca: Przedsiębiorstwo Robót Inżynierskich TRAKT, Włodzimierz Lewowski Sędziszów 50, 58-410 Marciszów
cena: 18.910,- zł brutto

53. Przebudowa drogi dojazdowej – przeciwpożarowej do Miejskiego Przedszkola Publicznego, od ulicy Konstytucji 3-go Maja do Przedszkola.

Wykonawca: Przedsiębiorstwo Robót Inżynierskich TRAKT, Włodzimierz Lewowski Sędziszów 50, 58-410 Marciszów
cena: 51.520,60 zł brutto

54. Świadczenie kompleksowej usługi polegającej na sprzątnięciu pomieszczeń biurowych i utrzymaniu w należytym stanie sanitarnym i porządkowym pomieszczeń sanitarnych w czterech obiektach Urzędu Miejskiego w Karpaczu usytuowanych w budynkach przy ul. Konstytucji 3 Maja Nr 54A i 54B, Konstytucji 3-go Maja Nr 25 oraz ul. Krótkiej Nr 4 w Karpaczu w 2009 roku.

Wykonawca: Zakład Usług Gospodarczo – Socjalnych ANTEMA Spółka z o.o. Al. Jana Pawła II 18A, 58 – 506 Jelenia Góra
cena 43.480,80 zł brutto

Egzemplarze bieżące i z lat ubiegłych oraz załączniki można nabywać:

1) w punktach sprzedaży:

- Dolnośląskiego Urzędu Wojewódzkiego we Wrocławiu, 50-951 Wrocław, pl. Powstańców Warszawy 1, tel. 0-71/340-64-74,
- Dolnośląskiego Urzędu Wojewódzkiego we Wrocławiu Delegatura w Jeleniej Górze, 58-506 Jelenia Góra, ul. Wiejska 29, tel. 0-75/764-72-99,
- Dolnośląskiego Urzędu Wojewódzkiego we Wrocławiu Delegatura w Legnicy, 59-220 Legnica, ul. F. Skarbka 3, tel. 0-76/856-08-00 w. 401,
- Dolnośląskiego Urzędu Wojewódzkiego we Wrocławiu Delegatura w Wałbrzychu, 58-300 Wałbrzych, ul. Słowackiego 23a–24, tel. 0-74/849-40-70,

2) w przypadku prenumeraty, na podstawie nadesłanego zamówienia w Dolnośląskim Urzędzie Wojewódzkim we Wrocławiu – Zakładzie Obsługi Urzędu, 50-951 Wrocław, pl. Powstańców Warszawy 1, tel. 0-71/340-62-02.

Zbiory Dziennika Urzędowego wraz ze skorowidzami wyłożone są do powszechnego wglądu w Bibliotece Urzędowej Dolnośląskiego Urzędu Wojewódzkiego we Wrocławiu, pl. Powstańców Warszawy 1, 50-951 Wrocław, tel. 0-71/340-62-54. Treść wydawanych dzienników dostępna jest w Internecie na stronie: <http://www.duw.pl>

Wydawca: Wojewoda Dolnośląski

Redakcja: Wydział Nadzoru i Kontroli Dolnośląskiego Urzędu Wojewódzkiego,
Redakcja Dziennika Urzędowego Województwa Dolnośląskiego, 50-951 Wrocław, pl. Powstańców Warszawy 1,
tel. 0-71/340-66-21, e-mail a.augustynowicz@duw.pl

Skład, druk i rozpowszechnianie: Dolnośląski Urząd Wojewódzki we Wrocławiu – Zakład Obsługi Urzędu, 50-951 Wrocław, pl. Powstańców Warszawy 1

Dystrybucja: tel. 0-71/340-62-02, e-mail a.kun@duw.pl

Tłoczono z polecenia Wojewody Dolnośląskiego
w Dolnośląskim Urzędzie Wojewódzkim we Wrocławiu – Zakładzie Obsługi Urzędu
50-951 Wrocław, pl. Powstańców Warszawy 1

nakład 48 egz.

PL ISSN 0239-8362

Cena: 39,04 zł (w tym 7% VAT)
na CD **21,69 zł** (w tym 7% VAT)