



DZIENNIK URZĘDOWY WOJEWÓDZTWA DOLNOŚLĄSKIEGO

Wrocław, dnia 7 września 2009 r.

Nr 147

TREŚĆ:

Poz.:

UCHWAŁY SEJMIKU WOJEWÓDZTWA

- 2856** – Sejmiku Województwa Dolnośląskiego nr XLIII/708/09 z dnia 23 lipca 2009 r. w sprawie zaliczenia do kategorii dróg wojewódzkich części ulicy Chobieńskiej w Ścinawie 17266
- 2857** – Sejmiku Województwa Dolnośląskiego nr XLIII/712/09 z dnia 23 lipca 2009 r. w sprawie wyznaczenia aglomeracji Głogów 17266

UCHWAŁA RADY POWIATU

- 2858** – Rady Powiatu Dzierżoniowskiego nr XXXVI/230/09 z dnia 25 sierpnia 2009 r. w sprawie ustalenia rozkładu godzin pracy aptek ogólnodostępnych na terenie powiatu dzierżoniowskiego 17269

UCHWAŁY RAD MIEJSKICH

- 2859** – Rady Miejskiej Dzierżoniowa nr XLIV/273/09 z dnia 29 czerwca 2009 r. w sprawie uchwalenia miejscowego planu zagospodarowania przestrzennego obszaru położonego w sąsiedztwie osiedla Makowego w Dzierżoniowie 17272
- 2860** – Rady Miejskiej w Głogowie nr XXXIII/294/2009 z dnia 30 czerwca 2009 r. uchwalenia zmiany miejscowego planu zagospodarowania przestrzennego osiedla Górka – Piastów Śląskich w Głogowie oraz miejscowego planu zagospodarowania przestrzennego działek nr geod. 47/1, 48/1 i 48/3, obręb 12 – Górkowo w Głogowie 17280

UCHWAŁY RAD GMIN

- 2861** – Rady Gminy Czernica nr XXVI/182/2009 z dnia 15 czerwca 2009 r. w sprawie uchwalenia miejscowego planu zagospodarowania przestrzennego wsi Dobrzykowice, gmina Czernica 17300
- 2862** – Rady Gminy Mietków nr XXII/147/2009 z dnia 20 sierpnia 2009 r. w sprawie zmiany Statutu Gminy Mietków 17312
- 2863** – Rady Gminy Oława nr XLIII/288/2009 z dnia 21 sierpnia 2009 r. w sprawie upoważnienia Dyrektora Gminnego Zespołu Oświaty w Oławie do prowadzenia spraw związanych z dofinansowaniem pracodawcom kosztów kształcenia młodocianych pracowników oraz do wydawania decyzji administracyjnych w tym zakresie 17312

ZARZĄDZENIE

- 2864** – Wójta Gminy Borów nr 14/2009 z dnia 17 marca 2009 r. w sprawie informacji o przebiegu wykonania budżetu Gminy Borów za 2008 rok 17313

2856

**UCHWAŁA SEJMIKU WOJEWÓDZTWA DOLNOŚLĄSKIEGO
NR XLIII/708/09**

z dnia 23 lipca 2009 r.

**w sprawie zaliczenia do kategorii dróg wojewódzkich części
ulicy Chobieńskiej w Ścinawie**

Na podstawie art. 18 pkt 20 ustawy z dnia 5 czerwca 1998 r. o samorządzie województwa (t.j. Dz. U. z 2001 r. Nr 142, poz. 1590, z późn. zm.¹⁾) oraz art. 6 ust. 2 ustawy z dnia 21 marca 1985 r. o drogach publicznych (t.j. Dz. U. z 2007 r. Nr 19, poz. 115, z późn. zm.²⁾) uchwala się, co następuje:

§ 1

Zalicza się do kategorii dróg wojewódzkich odcinek drogi powiatowej w m. Ścinawa (część ul. Chobieńskiej) od km 12+514 do km 13+835.

§ 2

Wykonanie niniejszej uchwały powierza się Zarządowi Województwa Dolnośląskiego.

§ 3

Uchwała wchodzi w życie po upływie 14 dni od dnia ogłoszenia w Dzienniku Urzędowym Województwa Dolnośląskiego z mocą obowiązującą od 1 stycznia 2010 r.

PRZEWODNICZACY SEJMIKU
WOJEWÓDZTWA DOLNOŚLĄSKIEGO

JERZY POKÓJ

¹⁾ Zmiany tekstu jednolitego wymienionej ustawy zostały ogłoszone w Dz. U. z 2002 r. Nr 23, poz. 220, Nr 62, poz. 558, Nr 153, poz. 1271, i Nr 214, poz. 1806, z 2003 r. Nr 162, poz. 1568, z 2004 r. Nr 102, poz. 1055, Nr 116, poz. 1206, i Nr 167, poz. 1759, z 2006 r. Nr 126, poz. 875, i Nr 227, poz. 1658, z 2007 r. Nr 173, poz. 1218, oraz z 2008 r. Nr 180, poz. 1111, Nr 216, poz. 1370, Nr 223, poz. 1458.

²⁾ Zmiany wymienionej ustawy zostały ogłoszone w Dz. U. z 2007 r. Nr 23, poz. 136, i Nr 192, poz. 1381, z 2008 r. Nr 54, poz. 326, Nr 218, poz. 1391, Nr 227, poz. 1505, oraz z 2009 r. Nr 19, poz. 100, i poz. 101.

2857

**UCHWAŁA SEJMIKU WOJEWÓDZTWA DOLNOŚLĄSKIEGO
NR XLIII/712/09**

z dnia 23 lipca 2009 r.

w sprawie wyznaczenia aglomeracji Głogów

Na podstawie art. 18 pkt 20 ustawy z dnia 5 czerwca 1998 r. o samorządzie województwa (t.j. Dz. U. z 2001 r. Nr 142, poz. 1590, z późn. zm.¹⁾) oraz art. 43 ust. 2a ustawy z dnia 18 lipca 2001 r. – Prawo wodne (t.j. Dz. U. z 2005 r. Nr 239, poz. 2019, z późn. zm.²⁾) uchwala się, co następuje:

§ 1

1. Wyznacza się aglomerację Głogów, położoną na terenie powiatu głogowskiego, z oczyszczalnią ścieków zlokalizowaną na terenie miasta Głogów.
2. Przebieg granicy aglomeracji, o której mowa w ust. 1, oraz jej obszar są oznaczone na mapie stanowiącej załącznik do uchwały.
3. W skład aglomeracji, o której mowa w ust. 1, wchodzi:

- 1) miasto Głogów,
- 2) miejscowości z terenu gminy Głogów: Serby, Ruszowice, Przedmoście, Bytnik, Grodziec Mały, Stare Serby, Klucze, Krzekotów, Wilków, Borek, Zabornia, Szczyglice, Turów,
- 3) miejscowości z terenu gminy Jerzmanowa: Jaczów, Kurowice, Modła, Smardzów, Kurów Mały.
4. Równoważna liczba mieszkańców aglomeracji, o której mowa w ust. 1, wynosi 108 165.

§ 2

W rozporządzeniu Wojewody Dolnośląskiego z dnia 22 listopada 2006 r. w sprawie wyznaczenia aglomeracji: Głogów, Mościsko, Podgórzyn, Polanica-Zdrój, Świdnica, Udanin, Złoty Stok (Dz. Urz. Woj. Dol. Nr 252, poz. 3737, z 2008 r. Nr 10, poz. 135) uchyla się § 1.

§ 3

Wykonanie uchwały powierza się Zarządowi Województwa Dolnośląskiego.

§ 4

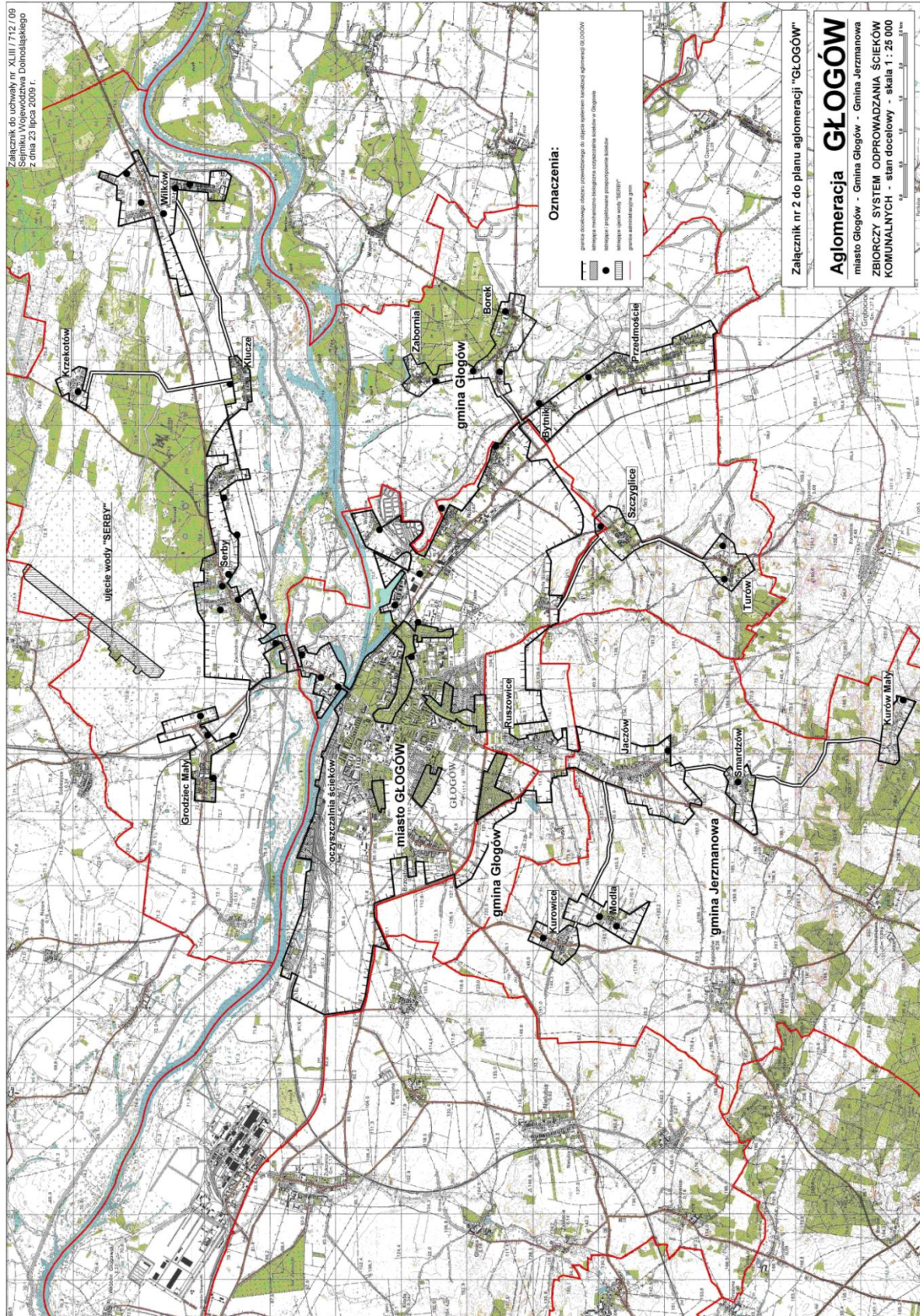
Uchwała wchodzi w życie po upływie 14 dni od dnia ogłoszenia w Dzienniku Urzędowym Województwa Dolnośląskiego.

PRZEWODNICZĄCY SEJMIKU
WOJEWÓDZTWA DOLNOŚLĄSKIEGO

JERZY POKÓJ

-
- ¹⁾ Zmiany tekstu jednolitego wymienionej ustawy zostały ogłoszone w Dz. U. z 2002 r. Nr 23, poz. 220, Nr 62, poz. 558, Nr 153, poz. 1271, i Nr 214, poz. 1806, z 2003 r. Nr 162, poz. 1568, z 2004 r. Nr 102, poz. 1055, Nr 116, poz. 1206, i Nr 167, poz. 1759, z 2006 r. Nr 126, poz. 875, i Nr 227, poz. 1658, z 2007 r. Nr 173, poz. 1218, oraz z 2008 r. Nr 180, poz. 1111, Nr 216, poz. 1370, i Nr 223, poz. 1458.
- ²⁾ Zmiany tekstu jednolitego wymienionej ustawy zostały ogłoszone w Dz. U. z 2005 r. Nr 267, poz. 2255, z 2006 r. Nr 170, poz. 1217, i Nr 227, poz. 1658, z 2007 r. Nr 21, poz. 125, Nr 64, poz. 427, Nr 75, poz. 493, Nr 88, poz. 587, Nr 147, poz. 1033, Nr 176, poz. 1238, Nr 181, poz. 1286, i Nr 231, poz. 1704, oraz z 2008 r. Nr 199, poz. 1227, i Nr 227, poz. 1505.

Załącznik do uchwały Sejmiku Województwa Dolnośląskiego nr XLIII/712/09 z dnia 23 lipca 2009 r.



2858

**UCHWAŁA RADY POWIATU DZIERŻONIOWSKIEGO
NR XXXVI/230/09**

z dnia 25 sierpnia 2009 r.

**w sprawie ustalenia rozkładu godzin pracy aptek ogólnodostępnych
na terenie powiatu dzierżoniowskiego**

Na podstawie art. 94 ust. 2 ustawy z dnia 6 września 2001 r. – Prawo farmaceutyczne (Dz. U. z 2008 r. Nr 45, poz. 271, ze zmianami), po zasięgnięciu opinii burmistrzów i wójtów z terenu powiatu dzierżoniowskiego Rada Powiatu uchwała, co następuje:

§ 1

Ustala się rozkład godzin pracy aptek ogólnodostępnych na terenie powiatu dzierżoniowskiego według wykazu stanowiącego załącznik do niniejszej uchwały.

§ 2

Uchwała wchodzi w życie po upływie 14 dni od daty ogłoszenia w Dzienniku Urzędowym Województwa Dolnośląskiego.

PRZEWODNICZĄCY
RADY POWIATU

MATEUSZ CEGIEŁKA

Załącznik do uchwały Rady Powiatu
Dzierżoniowskiego nr XXXVI/230/09
z dnia 25 sierpnia 2009 r.

Godziny pracy aptek ogólnodostępnych powiatu dzierżoniowskiego

Lp.	Nazwa apteki i adres	Godziny otwarcia w dni powszednie	Godziny otwarcia w soboty	Dyżury nocne, niedziele i święta
Bielawa				
1.	Apteka „Osiedlowa” ul. Grota Roweckiego 8f tel. 833-56-26	8 ⁰⁰ – 19 ³⁰	8 ⁰⁰ – 15 ⁰⁰	nieczynna
2.	Apteka „Słoneczna” ul. Paderewskiego 5 tel. 83-32-788	8 ⁰⁰ – 19 ³⁰	8 ⁰⁰ – 15 ⁰⁰	nieczynna
3.	Apteka „Pod Orłem” ul. Wolności 158 tel. 83-34-563	8 ⁰⁰ – 20 ⁰⁰	8 ⁰⁰ – 15 ⁰⁰	Apteka pełni całodobowe dyżury
4.	Apteka „Słowiańska” ul. Piastowska 60 tel. 83-34-575	8 ⁰⁰ – 18 ⁰⁰	9 ⁰⁰ – 14 ⁰⁰	nieczynna
5.	Apteka „Pod Koroną” ul. Wolności 41 tel. 833-42-37	8 ⁰⁰ – 19 ³⁰	8 ⁰⁰ – 16 ⁰⁰	nieczynna
6.	Apteka „Astrum” ul. Hempla 1 tel. 833-31-11	8 ⁰⁰ – 18 ⁰⁰	8 ³⁰ – 13 ⁰⁰	nieczynna
7.	Apteka „Nova” ul. Wolności 97 tel. 83-34-801	8 ⁰⁰ – 18 ⁰⁰	8 ⁰⁰ – 14 ⁰⁰	nieczynna
8.	Apteka „Pod Złotą Wagą” ul. Wolności 148 tel. 833-42-68	8 ⁰⁰ – 18 ⁰⁰	8 ⁰⁰ – 14 ⁰⁰	nieczynna
9.	Apteka „Bielawska” ul. Wolności 143 tel. 833-18-88	8 ⁰⁰ – 20 ⁰⁰	8 ⁰⁰ – 20 ⁰⁰	9 ⁰⁰ – 19 ⁰⁰
10.	„Apteka pod czarnym koniem” ul. Poczтовая 6 tel. 833-24-62	8 ⁰⁰ – 16 ⁰⁰	nieczynna	nieczynna
Dzierżoniów				
1.	Apteka „Piastowska” ul. Piastowska 1b tel. 831-26-05	8 ⁰⁰ – 18 ⁰⁰	8 ³⁰ – 13 ⁰⁰	Apteka pełni dyżur według ustalonego grafiku*
2.	Apteka „Primula” os. Różane 23 tel. 831-08-00	8 ⁰⁰ – 20 ⁰⁰	9 ⁰⁰ – 15 ⁰⁰	Apteka pełni dyżur według ustalonego grafiku*
3.	Apteka „Remedium” ul. Świdnicka 1/3/5 tel. 831-25-33	8 ⁰⁰ – 19 ⁰⁰	8 ⁰⁰ – 15 ⁰⁰	Apteka pełni dyżur według ustalonego grafiku*
4.	Apteka „Tęczowa” os. Tęczowe 5h tel. 645-07-00	8 ⁰⁰ – 20 ⁰⁰	8 ⁰⁰ – 16 ⁰⁰	Apteka pełni dyżur według ustalonego grafiku*
5.	Apteka „Pod Murzynem” ul. Wrocławska 27 tel. 831-73-22	8 ⁰⁰ – 18 ³⁰	8 ⁰⁰ – 15 ⁰⁰	nieczynna

6.	Apteka „Herba” os. Jasne 23 tel. 831-04-00	8 ⁰⁰ – 20 ⁰⁰	8 ⁰⁰ – 18 ⁰⁰	Apteka pełni dyżur według ustalonego grafiku*
7.	Apteka „Arnika” os. Złote 9 tel. 831-45-94	8 ⁰⁰ – 19 ⁰⁰	8 ⁰⁰ – 14 ⁰⁰	Apteka pełni dyżur według ustalonego grafiku*
8.	Apteka „W Rynku” Rynek 21 tel. 831-26-15	8 ⁰⁰ – 20 ⁰⁰	8 ⁰⁰ – 16 ⁰⁰	niedziela 8 ⁰⁰ – 15 ⁰⁰ Apteka pełni dyżur według ustalonego grafiku*
9.	Apteka „Pod Koroną” ul. Szkolna 15 tel. 831-48-92	8 ⁰⁰ – 19 ⁰⁰	8 ⁰⁰ – 14 ⁰⁰	Apteka pełni dyżur według ustalonego grafiku*
10.	Apteka „Św. Kosmy i Damiana” ul. Klasztorna 10 tel. 645-25-74	8 ⁰⁰ – 18 ³⁰	8 ⁰⁰ – 14 ⁰⁰	Apteka pełni dyżur według ustalonego grafiku*
11.	Apteka „Copernicus” ul. Kopernika 11h/1 tel. 645-50-55	8 ⁰⁰ – 18 ⁰⁰	9 ⁰⁰ – 13 ⁰⁰	nieczynna
12.	Apteka „W Tesco” ul. Świdnicka 71	9 ⁰⁰ – 19 ⁰⁰	8 ⁰⁰ – 15 ⁰⁰	niedziela 8 ⁰⁰ – 15 ⁰⁰ Apteka pełni dyżur według ustalonego grafiku*
13.	Apteka Franciszkańska ul. Wierzbowa 1 tel. 832-12-78	8 ⁰⁰ – 18 ⁰⁰	9 ⁰⁰ – 13 ⁰⁰	Apteka pełni dyżur według ustalonego grafiku*
Łagiewniki				
1.	Apteka „Vitrum” ul. Sportowa 9 tel. 893-94-63	8 ³⁰ – 17 ⁰⁰	8 ³⁰ – 12 ⁰⁰	nieczynna
2.	Apteka „Słowiańska” ul. Słowiańska 15 tel. 893-93-43	8 ³⁰ – 17 ⁰⁰	8 ³⁰ – 13 ⁰⁰	nieczynna
Miasto i Gmina Niemcza				
1.	Apteka „Pod Dębem” Rynek 41 tel. 83-76-186	8 ³⁰ – 16 ⁰⁰	9 ⁰⁰ – 12 ⁰⁰	nieczynna
2.	Apteka „Lawendowa” Rynek 14 tel. 837-62-41	9 ⁰⁰ – 16 ³⁰	9 ⁰⁰ – 13 ⁰⁰	nieczynna
Pieszycy				
1.	Apteka „W Rynku” ul. Kościuszki 3 tel. 83-65-610	8 ⁰⁰ – 19 ⁰⁰	8 ⁰⁰ – 14 ⁰⁰	nieczynna
2.	Apteka „Pod Wielką Sową” ul. Kościuszki 4a tel. 83-65-121	8 ⁰⁰ – 18 ⁰⁰	8 ⁰⁰ – 14 ⁰⁰	nieczynna
3.	Apteka „Rodzinna” ul. Kościuszki 13a tel. 836-54-09	8 ⁰⁰ – 18 ⁰⁰	8 ⁰⁰ – 14 ⁰⁰	nieczynna
4.	Apteka „Medyczna” ul. Ogrodowa 20A tel. 836-51-08	8 ⁰⁰ – 19 ⁰⁰	8 ⁰⁰ – 14 ⁰⁰	nieczynna

Pilawa Górna				
1.	Apteka „Pod Aniołem” ul. Piastów Śląskich 2 tel. 837-12-71	8 ⁰⁰ – 18 ⁰⁰	8 ⁰⁰ – 14 ⁰⁰	nieczynna
2.	Apteka „Piastowska” ul. Piastowska 40 tel. 837-23-81	8 ¹⁵ – 16 ³⁰	9 ⁰⁰ – 13 ⁰⁰	nieczynna
Ostroszowice				
1.	Apteka „Apteka Przy Poczcie R. Połcik” ul. Bielawska 53 tel. 833-04-14	8 ⁰⁰ – 16 ⁰⁰	8 ⁰⁰ – 16 ⁰⁰	nieczynna

*Aktualny grafik dyżurów oraz wszelkie zmiany z tym związane powinny być umieszczone w miejscach widocznych w siedzibie apteki.

2859

UCHWAŁA RADY MIEJSKIEJ DZIERŻONIOWA NR XLIV/273/09

z dnia 29 czerwca 2009 r.

w sprawie uchwalenia miejscowego planu zagospodarowania przestrzennego obszaru położonego w sąsiedztwie osiedla Makowego w Dzierżoniowie

Na podstawie art. 18 ust. 2 pkt 5 ustawy z dnia 8 marca 1990 r. o samorządzie gminnym (jednolity tekst Dz. U. z 2001 r. Nr 142, poz. 1591, z późniejszymi zmianami) oraz art. 20 ust. 1 ustawy z dnia 27 marca 2003 r. o planowaniu i zagospodarowaniu przestrzennym (Dz. U. Nr 80, poz. 717, z późniejszymi zmianami) oraz w związku z uchwałą nr XXVI/169/08 Rady Miejskiej Dzierżoniowa z dnia 23 czerwca 2008 r. w sprawie przystąpienia do sporządzenia miejscowego planu zagospodarowania obszaru położonego w sąsiedztwie osiedla Makowego w Dzierżoniowie, po stwierdzeniu zgodności z ustaleniami „Studium uwarunkowań i kierunków zagospodarowania przestrzennego miasta Dzierżniów”, uchwala się, co następuje:

R o z d z i a ł I

Przepisy ogólne

§ 1

Uchwala się miejscowy plan zagospodarowania przestrzennego obszaru położonego w sąsiedztwie osiedla Makowego w Dzierżoniowie, po stronie wschodniej miasta, przyległego stroną północną do linii kolejowej na kierunku Jaworzyna Śl. – Kamieniec Ząbkowicki oraz do istniejącego zespołu zabudowy jednorodzinnej osiedla Makowego.

§ 2

Celem regulacji zawartych w ustaleniach planu jest:

1. ochrona interesów publicznych w zakresie szczególnych wymogów korzystania ze środowiska,

2. umożliwienie realizacji inwestycji na terenach niezainwestowanych,
3. zapewnienie ładu przestrzennego przy lokalizacji nowych inwestycji,
4. uwzględnienie w procesie zagospodarowania terenów niezainwestowanych wymagań zrównoważonego rozwoju.

§ 3

1. Ustaleniami planu objęto tereny funkcjonalne wyznaczone w rysunku planu liniami rozgraniczającymi lub granicami opracowania i ponumerowane kolejno od nr 1 oraz odrębnie dla obszarów komunikacji także od nr 1, których funkcje określono poniżej:
 - 1) tereny zabudowy mieszkaniowej jednorodzinnej – MN,

- 2) tereny zabudowy przemysłowej, składowej i baz – PP,
 - 3) tereny zieleni i urządzeń sportowo-rekreacyjnych lub zabudowy mieszkaniowej niskiej intensywności – UZ/MN,
 - 4) tereny zieleni izolacyjnej – ZI,
 - 5) tereny dróg publicznych i urządzeń komunikacji drogowej, drogi dojazdowe – KDD,
 - 6) tereny dróg wewnętrznych – KDW.
2. Na terenach, o których mowa w ust. 1, ustala się przeznaczenie podstawowe określone zestawem liter, a w uzasadnionych przypadkach określa się przeznaczenie towarzyszące i dopuszczalne oraz warunki ich dopuszczenia ustalone w dalszej części uchwały.

§ 4

1. Integralne części uchwały stanowią:
 - 1) ustalenia niniejszej uchwały stanowiące część tekstową, zawarte w rozdziałach:
 - Przepisy ogólne – rozdział I
 - Przepisy szczegółowe – rozdział II
 - Przepisy końcowe – rozdział III
 - 2) rysunek planu w skali 1:1000 – stanowiący załącznik nr 1 do niniejszej uchwały,
 - a) na rysunku planu obowiązujące są oznaczenia wyszczególnione w objaśnieniach (legendzie),
 - b) treść podkładu mapowego nie jest przedmiotem ustaleń planu.
2. Załącznikami do uchwały są:
 - 1) rozstrzygnięcie o sposobie rozpatrzenia uwag do projektu planu, stanowiące załącznik nr 2 do niniejszej uchwały,
 - 2) rozstrzygnięcie o sposobie realizacji inwestycji z zakresu infrastruktury technicznej, które należą do zadań własnych gminy, oraz zasadach ich finansowania, zgodnie z przepisami o finansach publicznych, stanowiące załącznik nr 3 do niniejszej uchwały.
3. Oznaczenia graficzne będące obowiązującymi ustaleniami planu:
 - 1) linie rozgraniczające tereny o różnym sposobie użytkowania,
 - 2) obowiązujące linie zabudowy,
 - 3) nieprzekraczalne linie zabudowy,
 - 4) oznaczenia kategorii terenów.

§ 5

Granice opracowania planu miejscowego stanowią w większej części granice podziału geodezyjnego, także naturalne elementy występujące w zagospodarowaniu przestrzennym i wyznaczone są ściśle na rysunku planu, wg opisu w § 1.

§ 6

Ilekroć w przepisach niniejszej uchwały jest mowa o:

- 1) **planie miejscowym** – należy przez to rozumieć ustalenia planu, o którym mowa w § 1 uchwały, o ile z treści przepisu nie wynika inaczej,
- 2) **uchwale** – należy przez to rozumieć niniejszą uchwałę Rady Miejskiej Dzierżoniowa, o ile z treści przepisu nie wynika inaczej,
- 3) **przeznaczeniu podstawowym** – należy przez to rozumieć takie przeznaczenie, które powinno przeważać na przedmiotowym terenie,

- 4) **przeznaczeniu dopuszczalnym** – należy przez to rozumieć rodzaje przeznaczenia inne niż podstawowe, które uzupełniają i wzbogacają przeznaczenie podstawowe,
- 5) **powierzchni zabudowy** – należy przez to rozumieć prócz powierzchni zabudowanej obiektami kubaturowymi także utwardzone nawierzchnie służące wewnętrznym parkingom, ciągom pieszym i innym urządzeniom funkcjonalnie związanym z przeznaczeniem terenu,
- 6) **usługach wbudowanych** – należy przez to rozumieć usługi towarzyszące funkcji mieszkaniowej, niesprzeczne z nią oraz nieoddziałujące na środowisko lokalne, zlokalizowane w zasadniczej kubaturze obiektu mieszkalnego lub w formie dobudowanej, których powierzchnia nie może przekraczać 30% powierzchni zasadniczego obiektu, w tym drobny handel,
- 7) **drogach wewnętrznych** – rozumie się przez to istniejące i projektowane drogi niezaliczone do dróg publicznych, wydzielone lub niewydzielone liniami rozgraniczającymi na rysunku planu, niezbędne dla zapewnienia prawidłowej obsługi działek i obiektów oraz terenów rolnych i leśnych: w stosunku do nich nie występuje konieczność przejęcia przez Gminę, w rozumieniu ustawy o gospodarce nieruchomościami.

Rozdział II

Przepisy szczegółowe

§ 7

Przeznaczenie terenów

1. Tereny o różnym przeznaczeniu i różnych zasadach zagospodarowania wyznaczone są na rysunku planu liniami rozgraniczającymi i oznaczone symbolem literowym oraz w miarę potrzeby także cyfrowym.
2. Tereny oznaczone na rysunku planu symbolem **MN 1 ÷ MN 5** przeznacza się na cele zabudowy mieszkaniowej o charakterze jednorodzinnej, niskiej intensywności:
 - 1) dopuszcza się na przedmiotowych obszarach lokalizowanie funkcji usług jako uzupełniających, pod warunkiem że nie będą stanowiły kolizji z funkcją podstawową,
 - 2) na wymienionych terenach zezwala się na realizowanie sieci i urządzeń infrastruktury technicznej, parkingów i nawierzchni utwardzonych, służących podstawowej funkcji.
3. Tereny oznaczone w rysunku planu symbolem **PP** przeznacza się na cele zabudowy przemysłowej, baz i składów.
4. Tereny oznaczone w rysunku planu symbolem **UZ/MN** przeznacza się na cele zieleni publicznej oraz urządzeń sportowo-rekreacyjnych lub zabudowy mieszkaniowej niskiej intensywności.
5. Tereny oznaczone w rysunku planu symbolem **ZI** przeznacza się na zieleni izolacyjną wokół terenów przemysłowych.
6. Wyznacza się w planie tereny dróg i urządzeń komunikacji drogowej, oznaczone symbolem **KD** oraz dodatkowo symbolami literowymi oznaczającymi kategorię drogi – wg określenia w § 3 ust. 1 uchwały:

- 1) tereny **KDD** przeznaczone są na cele dróg publicznych dojazdowych o szerokości w liniach rozgraniczających minimum 12,0 m,
- 2) tereny **KDW** przeznaczone są na cele dróg wewnętrznych ogólnodostępnych o szerokości 10,0 m w liniach rozgraniczających, na zakończeniu drogi KDW 2 należy wykonać plac manewrowy spełniający wymagania przepisów odrębnych i o wymiarach umożliwiających zawracanie pojazdom technicznym,
- 3) w pasach dróg dopuszcza się prowadzenie infrastruktury technicznej na warunkach ustalonych przez ich zarządców.

§ 8

Zasady zagospodarowania terenu i kształtowania ładu przestrzennego

1. Dla obszarów mieszkaniowych (MN) ustala się:
 - 1) dla wydzielonych na poszczególnych terenach działek należy zapewnić dostępność do dróg publicznych, także poprzez drogi wewnętrzne ogólnodostępne lub inne niewydzielone,
 - 2) podział obszarów na działki winien odbywać się wg zasady określonej na rysunku planu, dopuszcza się niewielkie odstępstwa, minimalna powierzchnia wydzielonej działki nie może być mniejsza niż 500 m², w przypadku lokalizowania usług dobudowanych – nie mniejsza niż 750 m²,
 - 3) powierzchnia zabudowana nie może przekraczać 60% powierzchni działki brutto, wliczając w to zabudowę kubaturową oraz place i nawierzchnie utwardzone,
 - 4) liczba działek na terenach MN 1 – MN 3 i MN 5 winna odpowiadać liczbie wynikającej z rysunku planu z tolerancją nie większą niż dwukrotność, na terenie MN 4 z tolerancją ± 5. Nie zezwala się na realizację jednego obiektu na dwóch działkach,
 - 5) dla obszarów mieszkaniowych ustala się linie zabudowy odpowiednio:
 - a) obowiązujące – 6,0 m od linii rozgraniczających, przy zachowaniu kierunków wg oznaczenia na rysunku planu,
 - b) nieprzekraczalne – 6,0 m od linii rozgraniczających poszczególne tereny oraz indywidualnie wg rysunku planu wzdłuż terenów kolejowych (min. 20 m od osi skrajnego toru) oraz terenów rolnych nieobjętych granicami opracowania planu,
 - 6) nową zabudowę należy lokalizować w sposób równoległy i prostopadły do wyznaczonych obowiązujących lub nieprzekraczalnych linii zabudowy,
 - 7) ogrodzenia od strony dróg publicznych należy prowadzić w liniach rozgraniczających z uwzględnieniem zachowania trójkątów widoczności w strefie włączeń i skrzyżowań, zgodnie z oznaczeniem na rysunku planu,
 - 8) działki budowlane na terenie MN 5, przyległe do terenu linii kolejowej nr 137, w pasie wyłączonym spod zabudowy wzdłuż torowiska należy wyposażyć w strefę ścisłej zieleni ni-

- skiej i średniej spełniającą funkcję izolacyjną, dopuszcza się sytuowanie w tym pasie ekranów akustycznych lub innych zabezpieczeń.
2. Tereny ogólnodostępnych ciągów komunikacyjnych (KDD) oraz terenów zieleni ogólnodostępnej z funkcją rekreacyjną (UZ/MN) stanowią przestrzeń publiczną:
 - 1) wyodrębnione tereny i strefy nie podlegają podziałom, gradzeniu i włączaniu w inne obszary funkcjonalne, warunek ten nie dotyczy terenu UZ/MN w przypadku przeznaczenia go docelowo na cele zabudowy mieszkaniowej,
 - 2) dopuszcza się prowadzenie wszelkiej infrastruktury technicznej doziemnej, na warunkach ustalonych przez ich zarządców.
3. Tereny oznaczone symbolem PP przeznacza się na cele zabudowy przemysłowej, baz i składów:
 - 1) przedmiotowy teren nie może być dostępny z dróg publicznych objętych niniejszym planem miejscowym,
 - 2) wszelkie inwestycje realizowane na przedmiotowym terenie muszą spełniać wymogi wynikające z przepisów o ochronie środowiska, ewentualne oddziaływanie nie może wykraczać poza granice terenu, co do którego inwestor posiada tytuł prawny,
 - 3) działalność inwestycyjna na terenie oznaczonym symbolem PP wymaga wcześniejszej realizacji ustaleń dotyczących terenów ZI.

§ 9

Zasady ochrony środowiska, przyrody i krajobrazu kulturowego

1. Na całym obszarze objętym planem miejscowym nie zezwala się na lokalizowanie podmiotów, których działalność może znacząco oddziaływać na środowisko. Wymóg ten nie dotyczy terenu PP oraz inwestycji z zakresu infrastruktury technicznej i komunikacyjnej.
2. Postępowanie z odpadami oraz emisja hałasu oraz substancji do powietrza wg obowiązujących przepisów szczególnych.
3. Wszystkie projektowane parkingi ogólnodostępne oraz służące podmiotom działalności gospodarczej należy wyposażyć w urządzenia do separacji substancji ropopochodnych oraz neutralizacji ścieków chemicznie aktywnych.
4. Projektowana zabudowa kubaturowa winna odpowiadać wymogom regionalnej architektury pasma Sudetów wschodnich, realizowana wyłącznie w technologii tradycyjnej.
5. Części obszarów wyłączone z zainwestowania należy zachować jako biologicznie czynne, wyposażyć w zieleń towarzyszącą o wysokich walorach ozdobnych.

§ 10

Zasady ochrony dziedzictwa kulturowego, zabytków i dóbr kultury współczesnej

Teren objęty planem miejscowym ze względu na położenie poza wszelkimi strefami zainteresowania służb konserwatorskich i archeologicznych nie jest obwarowany żadnymi dodatkowymi warunkami,

wynikającymi z potrzeby objęcia ochroną, poza obowiązującymi na podstawie przepisów powszechnych.

§ 11

Kształtowanie przestrzeni publicznych

1. Na terenie objętym planem miejscowym wyznacza się obszary oraz enklawy przestrzeni publicznej, dla których ustala się następujące zasady:
 - 1) obszary oznaczone symbolem KDD – dróg publicznych oraz terenu przeznaczonego na cele zieleni publicznej z funkcją rekreacji oznaczone symbolem UZ/MN, stanowią otwartą przestrzeń publiczną, z wyjątkiem przypadku opisanego w § 8 ust. 2 pkt 1,
 - 2) wymienione w pkt 1 tereny nie mogą podlegać grodzeniu (nie dotyczy ogrodzenia działek wydzielonych), dopuszcza się jedynie organizację przestrzeni za pomocą zieleni i małej architektury.
2. Przestrzeń publiczną należy bezwzględnie wyłączyć z ruchu pojazdów (nie dotyczy to dróg publicznych oraz parkingów wzdłuż dróg), wyjątek stanowią pojazdy ratownictwa i tzw. alarmowe pod warunkiem, że brak jest innego dostępnego dojazdu.
3. Na terenach wymienionych w pkt 1 i oznaczonych symbolem UZ/MN zezwala się na organizowanie sezonowych lub innych okazjonalnych imprez terenowych, w tym: kiermasze, wystawy, pokazy sportowe itp., do czasu przeznaczenia na cele mieszkaniowe.

§ 12

Parametry i wskaźniki kształtowania zabudowy

1. Dla zabudowy mieszkaniowej jednorodzinnej (MN) ustala się następujące parametry:
 - 1) budynki jednorodzinne należy projektować jako obiekty o 2 kondygnacjach nadziemnych, w tym poddasze użytkowe (także nieużytkowe), w których wysokość od poziomu terenu w strefie wejściowej do budynku do najwyższego punktu kalenicy nie może przekroczyć 10,0 m,
 - 2) dachy na wszystkich obiektach należy projektować strome, kalenicowe o symetrycznych połaciach nachylonych pod kątem 30°–45°, kryte dachówką ceramiczną lub elementami dachówkowymi w kolorach naturalnej ceramiki budowlanej lub odcieniach grafitowych, kalenice równoległe do granicy frontowej działki z dopuszczeniem zakończeń naczółkowych, lukarn i mansard,
 - 3) szerokość frontu budynku nie może przekraczać 20,0 m, przy czym front należy rozumieć jako rzut pionowy elewacji w tzw. „pierwszej linii zabudowy”,
 - 4) do robót wykończeniowych należy wykorzystywać materiały naturalne takie jak: ceramika budowlana, tynki mineralne, kamień naturalny, drewno, tupek itp.,
 - 5) garaże należy projektować w formie dobudowanej lub wolno stojącej, dachy garaży

należy projektować w nawiązaniu do geometrii dachu na budynku mieszkalnym,

- 6) budowa bądź rozbudowa obiektów może odbywać się wyłącznie w obrębie linii zabudowy, zezwala się na niewielkie fragmenty, wykraczające poza wyznaczone linie, służące podkreśleniu stref wejściowych lub inne wynikające z podziału elewacji, części obiektów itp. – lecz nie więcej niż na 1,5 m, na odcinku 30% długości fasady,
 - 7) dopuszcza się na terenie MN 4 wprowadzenie dodatkowej komunikacji wewnętrznej parametrami wynikających z przepisów odrębnych.
2. Dla zabudowy przemysłowej, składów i baz oznaczonych w rysunku planu jako PP ustala się następujące parametry:
 - 1) zabudowa nowo projektowana nie może przekraczać 3 kondygnacji naziemnych,
 - 2) pojedyncze obiekty nie mogą przekraczać 1000 m² powierzchni zabudowy, w przypadku powierzchni powyżej 500 m² należy dążyć do rozwiązań o rzutach rozczłonkowanych – niezwartych,
 - 3) dopuszcza się wyłącznie dachy strome, kalenicowe o symetrycznym nachyleniu połaci i kącie od 30°–45°, kryte dachówką ceramiczną lub elementami dachówkowymi w kolorach naturalnej ceramiki budowlanej.
 3. Wysokość poziomu posadzki parteru w strefie wejściowej nie może przekraczać 60 cm powyżej poziomu terenu istniejącego.
 4. Na terenie UZ/MN oraz ZI nie zezwala się na realizację obiektów kubaturowych, dopuszcza się obiekty tymczasowe oraz urządzenia terenowe, służące podstawowej funkcji. Warunek ten nie dotyczy sytuacji opisanej w § 8 ust. 2 pkt 1.
 5. Teren oznaczony na rysunku symbolem ZI stanowi pas zieleni izolacyjnej ścistej, wielopiętrowej z przewagą gatunków zimozielonych.

§ 13

Granice i sposoby zagospodarowania terenów i obiektów podlegających ochronie

1. Na terenie objętym planem miejscowym nie występują obiekty podlegające ochronie na mocy przepisów odrębnych, należy jedynie przestrzegać zasady, że wszystkie odkryte i znalezione w trakcie robót ziemnych przedmioty, które mogą wskazywać na ich historyczną przeszłość, należy zabezpieczyć i zgłosić do właściwych służb ochrony zabytków i archeologii.
2. W celu ograniczenia szkód wywołanych przez wody powierzchniowe i podziemne występujące okresowo zezwala się na podpiwniczenie obiektów pod warunkiem zastosowania rozwiązań zabezpieczających przed tymi szkodami, przy czym poziom posadowienia posadzki parteru nie może być wyższy niż 60 cm powyżej istniejącego terenu w strefie wejściowej do budynku.
3. Obiekty należy projektować z uwzględnieniem warunku wykonywania każdorazowo stosownej sieci drenarskiej. Istniejąca sieć drenarska może podlegać przebudowie na warunkach ustalo-

- nych przez organ właściwy do spraw melioracji i urządzeń wodnych.
4. Dopuszcza się zabudowę istniejących rowów na warunkach ustalonych przez ich administratora.

§ 14

Szczególne zasady i warunki scalania i podziału nieruchomości

1. W stosunku do wszystkich terenów, na których planowane są inwestycje wynikające z ustaleń niniejszego planu, należy zapewnić konieczność doprowadzenia granic nieruchomości do wyznaczonych linii rozgraniczających, granic podziału oraz innych, określonych planem.
2. Nie zezwala się na realizację jednej inwestycji na więcej niż jednej działce budowlanej, należy wcześniej dokonać scalenia lub łączenia nieruchomości.

§ 15

Zasady modernizacji, rozbudowy i budowy systemów komunikacji

1. Dla dróg i ulic ustala się następujące parametry:
 - 1) dla dróg dojazdowych (KDD):
 - a) kategoria ulicy – dojazdowa, jednojezdniowa, z możliwością wyznaczenia miejsc postojowych,
 - b) szerokość w liniach rozgraniczających minimalna 12,0 m, na odcinku stanowiącym przedłużenie ul. Paderewskiego należy zachować istniejącą szerokość linii rozgraniczających,
 - c) szerokość jezdni nie mniej niż 6,0 m z możliwością poszerzenia w wyznaczonych miejscach parkowania oraz skrzyżowań z innymi drogami,
 - d) wydzielony ciąg pieszy o szerokości nie mniej niż 1,5 m co najmniej jednostronny,
 - e) dopuszcza się wprowadzenie zieleni towarzyszącej oraz elementów małej architektury.
 - 2) Dla dróg wewnętrznych (KDW) ustala się następujące parametry:
 - a) kategoria ulicy – wewnętrzna, która ma funkcjonować jako ogólnodostępna,
 - b) klasa techniczna – jak dojazdowa, jednojezdniowa,
 - c) szerokość w liniach rozgraniczających – min. 10,0 m,
 - d) jezdnia min. 4,5 m + chodnik, dopuszcza się jednoprzestrzenną o szerokości pasa ruchu 6,0 m,
 - e) drogi wewnętrzne, ślepo zakończone należy wyposażyć w plac manewrowy umożliwiający zawracanie pojazdom technicznym,
 - f) nawierzchnie utwardzone elementami drobnowymiarowymi, nie zezwala się na stosowanie asfaltów i mas bitumicznych.
 - 3) Droga KDW 3 zachowuje swój dotychczasowy charakter drogi transportu rolnego oraz dotychczasowe parametry.
2. Główne ciągi komunikacyjne (KDD) zaleca się wyposażyć w zielen szpalerową.

3. Wszystkie ciągi komunikacyjne muszą spełniać wymagania z zakresu ochrony przeciwpożarowej określone w przepisach odrębnych.

§ 16

Zasady modernizacji, rozbudowy i budowy systemów infrastruktury technicznej

1. Zaopatrzenie w wodę:
 - 1) przewiduje się wyłącznie z sieci miejskiej istniejącej oraz rozbudowywanej dla potrzeb nowych inwestycji na zasadach określonych przez jej zarządcę,
 - 2) zezwala się na prowadzenie sieci w pasach linii rozgraniczających dróg, w obszarach zieleni publicznej i ciągów pieszych oraz wzdłuż linii podziałów oraz granic nieruchomości,
 - 3) zezwala się na realizację indywidualnych ujęć wody wyłącznie do celów gospodarczych,
 - 4) zezwala się na przebudowę sieci w miejscach kolidujących z projektowaną zabudową w sposób uwzględniający zapis ust. 7.
2. Odprowadzenie ścieków:
 - 1) odprowadzenie ścieków sanitarnych należy projektować do zbiorczej sieci komunalnej, prowadzącej ścieki na oczyszczalnię,
 - 2) dla projektowanych lub rozbudowywanych obiektów należy przewidzieć rozbudowę sieci stosownie do potrzeb oraz na warunkach ustalonych przez ich zarządcę,
 - 3) rozbudowa i przebudowa sieci winna odbywać się dodatkowo na warunkach ustalonych w dalszej części uchwały w ust. 7,
 - 4) zezwala się na prowadzenie sieci w pasach linii rozgraniczających dróg, w obszarach zieleni publicznej i ciągów pieszych oraz wzdłuż linii podziałów oraz granic nieruchomości.
3. Odprowadzenie nadmiaru wód deszczowych:
 - 1) odprowadzenie nadmiaru wód opadowych z dachów i nawierzchni utwardzonych ulic i placów odbywać się może docelowo do istniejącej oraz rozbudowywanej stosownie do potrzeb sieci komunalnej, dopuszcza się odprowadzenie do gruntu do chwili realizacji zbiorczego systemu gminnego,
 - 2) warunki dla rozbudowy bądź przebudowy kanalizacji deszczowej określi zarządca sieci,
 - 3) na obszarach zabudowy jednorodzinnej zezwala się na gromadzenie wód opadowych w szczelnych zbiornikach doziemnych do wykorzystania na cele gospodarcze,
 - 4) zanieczyszczenia powstające na obszarach niektórych usług i placów manewrowych należy neutralizować poprzez zainstalowanie odpowiednich urządzeń dla separacji substancji ropopochodnych,
 - 5) prowadzenie sieci i przyłączy należy projektować z uwzględnieniem zapisów ust. 7,
 - 6) zezwala się na prowadzenie sieci w pasach linii rozgraniczających dróg, w obszarach zieleni publicznej i ciągów pieszych oraz wzdłuż linii podziałów oraz granic nieruchomości.

4. Wyposażenie terenu w energię elektryczną:
 - 1) dla zabudowy projektowanej należy przewidzieć konieczność rozbudowy sieci i urządzeń elektroenergetycznych na warunkach ustalonych przez jej dystrybutora,
 - 2) nie zezwala się na realizację sieci napowietrznych, wyłącznie w postaci kabli doziemnych,
 - 3) niezbędne nowe urządzenia elektroenergetyczne, takie jak stacje transformatorowe należy lokalizować na obszarach zabudowy usługowej lub mieszkaniowej w miejscach niekolidujących z zasadniczą zabudową, także jako wbudowane w obiekty kubaturowe oraz na terenach publicznych,
 - 4) prowadzenie linii musi uwzględniać ogólne warunki zawarte w ust. 7,
 - 5) zezwala się na przebudowę istniejących napowietrznych linii średniego napięcia w obrębie terenów przeznaczonych do zainwestowania, z uwzględnieniem warunków określonych w ust. 7.
5. Ogrzewanie obiektów oraz zaopatrzenie w ciepłą wodę:
 - 1) do celów grzewczych i technologicznych oraz uzyskania ciepłej wody należy stosować zapisy § 9 ust. 2 uchwały,
 - 2) rozbudowa sieci gazowej może być realizowana na podstawie uzyskanych przez jej dostawcę warunkach oraz z uwzględnieniem zasad ogólnych określonych w ust. 7,
 - 3) nie zezwala się na realizację instalacji zbiornikowej gazu propan/butan w strefie frontowej działki, jedynie poza liniami zabudowy,
 - 4) dopuszcza się w zabudowie mieszkaniowej jednorodzinnej stosowanie jako dodatkowego źródła ciepła instalacji kominkowych.
6. Gospodarka nieczystościami stałymi:
 - 1) stałe nieczystości bytowe należy gromadzić w miejscach do tego przeznaczonych w sposób zapewniający ochronę środowiska i unieszkodliwianie wg przyjętego na terenie miasta systemu,
 - 2) dla odpadów pochodzących z działalności gospodarczej należy zapewnić miejsca wydzielone o ograniczonej dostępności, wyposażone w szczelne zbiorniki przeciwdziałające przedostawaniu się odpadów do gruntu lub do powietrza atmosferycznego i unieszkodliwianie zgodnie z przepisami odrębnymi.
7. Należy zapewnić dbałość o prawidłowe gospodarowanie terenami niezainwestowanymi poprzez prowadzenie sieci infrastruktury w sposób równoległy i prostopadły do istniejących bądź projektowanych obiektów, w odległościach minimalnych dopuszczonych odrębnymi przepisami od innych sieci i przyłączy.

8. Wszystkie sieci infrastruktury technicznej istniejące na obszarach przeznaczonych do inwestowania lub przekształcania podlegają przebudowie na warunkach określonych powyżej.
9. Nie zezwala się na lokalizowanie urządzeń i instalacji do pozyskiwania energii wiatrowej.
10. Dla terenów zabudowy mieszkaniowej (MN) należy prócz stanowisk garażowych przewidzieć dodatkowe miejsca postojowe dla samochodów wg wskaźnika: 1 miejsce/1 mieszkanie oraz w przypadku prowadzenie usług dodatkowo 1 miejsce na każde rozpoczęte 30 m² powierzchni użytkowej usług wbudowanych.

§ 17

Sposoby i terminy tymczasowego zagospodarowania

1. Do czasu realizacji inwestycji objętych niniejszym planem sposób użytkowania terenów pozostaje niezmieniony. Nie zezwala się na realizację tymczasowych obiektów na gruntach, które nie są przeznaczone na cele zainwestowania.
2. Dopuszcza się taki sposób wykorzystania gruntów na cele rolne, który nie spowoduje trwałych zmian uniemożliwiających docelowe przeznaczenie terenu wynikające z ustaleń niniejszego planu, tj. z wyłączeniem szkółkarstwa, nasadzeń drzewostanu, prowadzenia podziałów w trybie tzw. „rolnym” itp.

§ 18

Obszary i zasady rehabilitacji i przekształceń

Na terenie objętym planem miejscowym nie występują obszary wymagające przeprowadzenia procedury rehabilitacji i przekształceń.

R o z d z i a ł III

Przepisy końcowe

§ 19

Zgodnie z art. 36 ust. 4 ustawy o planowaniu i zagospodarowaniu przestrzennym ustala się jednorazową opłatę od wzrostu wartości nieruchomości w wysokości 0%.

§ 20

Wykonanie uchwały powierza się Burmistrzowi Dzierżoniowa.

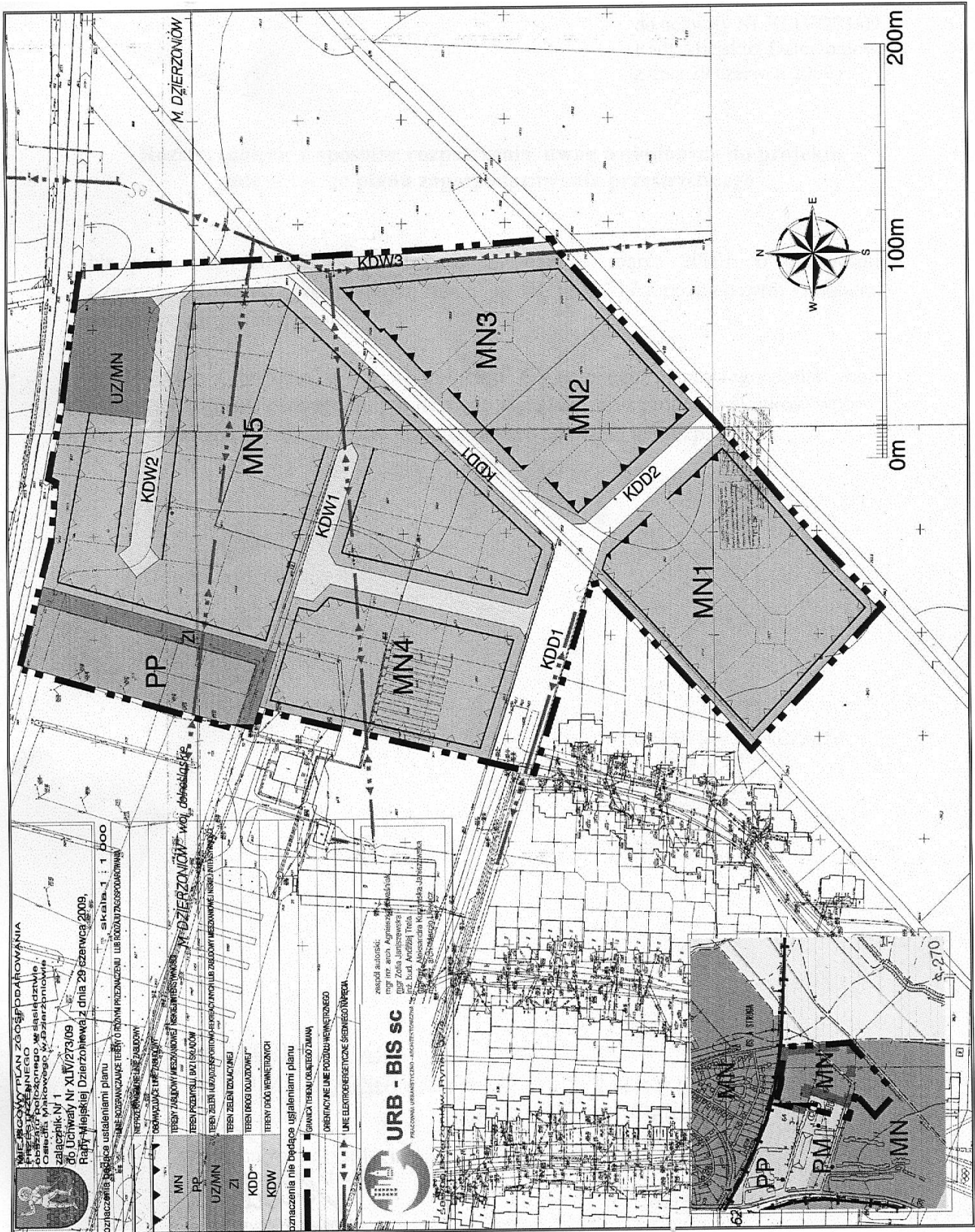
§ 21

Uchwała wchodzi w życie po upływie 30 dni od dnia ogłoszenia w Dzienniku Urzędowym Województwa Dolnośląskiego.

WICEPRZEWODNICZĄCY
RADY MIEJSKIEJ

MIROSLAW PIORUN

Załącznik nr 1 do uchwały Rady Miejskiej
Dzierżoniowa nr XLIV/273/09 z dnia
29 czerwca 2009 r.



**Załącznik nr 2 do uchwały Rady Miejskiej
Dzierżoniowa nr XLIV/273/09 z dnia
29 czerwca 2009 r.**

**Rozstrzygnięcie o sposobie rozpatrzenia uwag wniesionych do projektu
miejscowego planu zagospodarowania przestrzennego**

Na podstawie art. 20 ust. 1 ustawy z dnia 27 marca 2003 r. o planowaniu i zagospodarowaniu przestrzennym (Dz. U. Nr 80, poz. 717, z późniejszymi zmianami) rozstrzyga się, co następuje:

W związku z brakiem uwag do projektu miejscowego planu zagospodarowania przestrzennego wyłożonego do publicznego wglądu wraz z prognozą skutków wpływu ustaleń planu na środowisko, nie rozstrzyga się o sposobie ich rozpatrzenia.

**Załącznik nr 3 do uchwały Rady Miejskiej
Dzierżoniowa nr XLIV/273/09 z dnia
29 czerwca 2009 r.**

**Rozstrzygnięcie o sposobie realizacji zapisanych w planie inwestycji z zakresu infrastruktury
technicznej, które należą do zadań własnych gminy, oraz zasadach ich finansowania,
zgodnie z przepisami o finansach publicznych**

Na podstawie art. 20 ust. 1 ustawy z dnia 27 marca 2003 r. o planowaniu i zagospodarowaniu przestrzennym (Dz. U. Nr 80, poz. 717, z późniejszymi zmianami) i art. 18 ust. 2 pkt 15 ustawy z dnia 8 marca 1990 r. o samorządzie gminnym (jednolity tekst Dz. U. z 2001 r. Nr 142, poz. 1591 z późniejszymi zmianami) rozstrzyga się, co następuje:

§ 1

1. Inwestycje z zakresu infrastruktury technicznej służące zaspokojeniu zbiorowych potrzeb mieszkańców stanowią zadania własne gminy.
2. Wykaz zadań własnych zapisanych w planie: modernizacja i rozbudowa drogi oznaczonej na rysunku planu symbolem KKD 1 i KDD 2 w granicach opracowania do parametrów określonych planem wraz z niezbędnym zakresem elementów infrastruktury technicznej.

§ 2

Sposób realizacji zapisanych w planie inwestycji z zakresu infrastruktury technicznej, które należą do zadań własnych gminy:

- 1) w oparciu o obowiązujące przepisy m.in. Prawo Zamówień Publicznych itp.,
- 2) w oparciu o przepisy branżowe,
- 3) etapowanie realizacji poszczególnych zadań w oparciu o:
 - a) wieloletni plan inwestycyjny gminy,
 - b) wieloletni plan finansowy gminy.

§ 3

Możliwe zasady finansowania zapisanych w planie inwestycji z zakresu infrastruktury technicznej, które należą do zadań własnych gminy, zgodnie z przepisami o finansach publicznych:

- 1) z budżetu gminy zgodnie z uchwałą budżetową,
- 2) z kredytów i pożyczek,
- 3) z obligacji komunalnych,
- 4) z udziału inwestorów zewnętrznych na podstawie odrębnych porozumień,
- 5) ze środków pomocowych UE,
- 6) z Wojewódzkiego Funduszu Ochrony Środowiska,
- 7) z innych źródeł.

2860

**UCHWAŁA RADY MIEJSKIEJ W GŁOGOWIE
NR XXXIII/294/2009**

z dnia 30 czerwca 2009 r.

**w sprawie uchwalenia zmiany miejscowego planu zagospodarowania
przestrzennego osiedla Górka – Piastów Śląskich w Głogowie oraz
miejscowego planu zagospodarowania przestrzennego działek nr geod.
47/1, 48/1 i 48/3, obręb 12 – Górkowo w Głogowie**

Na podstawie art. 18 ust. 2 pkt 5 ustawy z dnia 8 marca 1990 roku o samorządzie gminnym (Dz. U. z 2001 r. Nr 142, poz. 1591, ze zmianami), art. 20 ust. 1 ustawy z dnia 27 marca 2003 r. o planowaniu i zagospodarowaniu przestrzennym (Dz. U. z 2003 r. Nr 80, poz. 717, ze zmianami) oraz w związku z uchwałą nr XV/146/2008 Rady Miejskiej w Głogowie z dnia 26 lutego 2008 r. w sprawie przystąpienia do sporządzenia zmiany miejscowego planu zagospodarowania przestrzennego osiedla Górka – Piastów Śląskich w Głogowie oraz sporządzenia miejscowego planu zagospodarowania przestrzennego działek nr geod. 47/1, 48/1 i 48/3, obręb 12 – Górkowo w Głogowie, uchwała się, co następuje:

R o z d z i a ł 1

Ustalenia ogólne

§ 1

1. Zmiana miejscowego planu zagospodarowania przestrzennego osiedla Górka – Piastów Śląskich w Głogowie oraz miejscowy plan zagospodarowania przestrzennego działek nr geod. 47/1, 48/1 i 48/3, obręb 12 – Górkowo w Głogowie, zwane dalej planem, obejmują tereny w granicach określonych na rysunku planu.
2. W planie nie wprowadza się ustaleń w zakresie:
 - 1) granic i sposobów zagospodarowania terenów lub obiektów podlegających ochronie, ustalonych na podstawie odrębnych przepisów, w tym terenów górniczych, a także narażonych na niebezpieczeństwo powodzi oraz zagrożonych osuwaniem się mas ziemnych, ze względu na brak występowania takich terenów;
 - 2) szczegółowych zasad i warunków scalania nieruchomości objętych planem miejscowym, ze względu na brak występowania takich terenów;
 - 3) sposobów i terminów tymczasowego zagospodarowania, urządzania i użytkowania terenów;
 - 4) granic obszarów rehabilitacji istniejącej zabudowy i infrastruktury technicznej, ze względu na brak takich obszarów;
 - 5) granic obszarów wymagających przekształceń lub rekultywacji, ze względu na brak takich obszarów;
 - 6) granice terenów pod budowę obiektów handlowych, o których mowa w art. 10 ust. 2 pkt 8 ustawy z dnia 27 marca 2003 r. o planowaniu i zagospodarowaniu przestrzennym (Dz. U. z 2003 r. Nr 80, poz. 717 ze zmianami), ze względu na brak takich obszarów;
 - 7) granic terenów rekreacyjno-wypoczynkowych oraz terenów służących organizacji

impres masowych, ze względu na brak występowania takich terenów;

- 8) granic pomników zagłady oraz ich stref ochronnych, ze względu na brak występowania takich pomników.

§ 2

Następujące określenia stosowane w uchwale oznaczają:

- 1) nieprzekraczalna linia zabudowy – maksymalna, nieprzekraczalna linia zabudowy ograniczająca teren, na którym dopuszcza się wznoszenie budynków oraz określonych w ustaleniach planu rodzajów budowli naziemnych niebędących liniami przesyłowymi i sieciami uzbrojenia terenu, linia ta nie dotyczy takich elementów jak: części podziemnych obiektów budowlanych, balkonów, wiatrołapów, wykuszy, loggii, gzysmów, okapów, schodów, zadaszeń nad wejściami do budynków, o ile ustalenia planu nie stanowią inaczej;
- 2) nieprzekraczalna linia zabudowy dla usług – maksymalna, nieprzekraczalna linia zabudowy ograniczająca teren, na którym dopuszcza się wznoszenie budynków – z wyjątkiem budynków mieszkaniowych, oraz określonych w ustaleniach planu rodzajów budowli naziemnych niebędących liniami przesyłowymi i sieciami uzbrojenia terenu, linia ta nie dotyczy takich elementów jak: części podziemnych obiektów budowlanych, balkonów, wiatrołapów, wykuszy, loggii, gzysmów, okapów, schodów, zadaszeń nad wejściami do budynków, o ile ustalenia planu nie stanowią inaczej;
- 3) obowiązująca linia zabudowy – linia wzdłuż której należy sytuować zewnętrzną ścianę nowego budynku;
- 4) przepisy szczególne – należy przez to rozumieć przepisy ustaw wraz z aktami wykonawczymi;

- 5) przeznaczenie terenu lub obiektu – kategorie form zagospodarowania lub działalności lub grupy tych kategorii, które jako jedyne są dopuszczone na danym terenie lub w obiekcie;
- 6) przeznaczenie podstawowe terenu lub obiektu – jest to część przeznaczenia terenu lub obiektu, która powinna dominować (przeważać) w danym terenie lub obiekcie w sposób określony w ustaleniach planu;
- 7) przeznaczenie uzupełniające terenu lub obiektu – jest to część przeznaczenia terenu lub obiektu (max 30%), która uzupełnia lub wzbogaca przeznaczenie podstawowe w sposób określony w ustaleniach planu, przy czym dopuszcza się nierealizowanie przeznaczenia uzupełniającego;
- 8) teren – część obszaru wyznaczona na rysunku planu liniami rozgraniczającymi i oznaczona symbolem;
- 9) liczbie kondygnacji – należy przez to rozumieć liczbę kondygnacji, nadziemnych budynku z wyjątkiem piwnic, suterenu;
- 10) wysokość zabudowy – rozumie się przez to wysokość budynku wyrażoną w metrach, od średniego poziomu terenu przed głównym wejściem do budynku, do górnej krawędzi kalenicy (w przypadku dachów skośnych) lub górnego poziomu połaci dachu (w przypadku stropodachów płaskich);
- 11) wskaźnik intensywności zabudowy – stosunek sumy powierzchni wszystkich kondygnacji nadziemnych budynków liczonej w zewnętrznym obrysie ścian bez uwzględnienia balkonów, loggii i tarasów do powierzchni terenu, ograniczonego liniami rozgraniczającymi terenu o różnym przeznaczeniu, na której usytuowane są te budynki;
- 12) powierzchni biologicznie czynnej – rozumie się przez to położony na działce grunt rodzimy pokryty roślinnością oraz wodę powierzchniową o powierzchni nie mniejszej niż 10 m², urządzonych jako stałe trawniki, kwietniki lub oczka wodne, na podłożu zapewniającym naturalną wegetację roślin.

§ 3

1. Integralną częścią planu są rysunki planu w skali 1:1000 stanowiące załączniki graficzne nr 1 i nr 2 do uchwały.
2. Stwierdzenie zgodności planu z ustaleniami Studium uwarunkowań i kierunków zagospodarowania przestrzennego miasta Głogowa stanowi załącznik nr 3 do uchwały.
3. Rozstrzygnięcia o sposobie rozpatrzenia uwag do projektu planu stanowi załącznik nr 4 do uchwały.
4. Rozstrzygnięcia o sposobie realizacji inwestycji zapisanych w planie, z zakresu infrastruktury technicznej stanowi załącznik nr 5 do uchwały.
5. Następujące oznaczenia graficzne na rysunku planu są obowiązującymi ustaleniami planu:
 - 1) granice obszaru objętego planem;
 - 2) linie rozgraniczające tereny o różnym przeznaczeniu;
 - 3) symbole określające przeznaczenie terenów;

- 4) nieprzekraczalne i obowiązujące linie zabudowy.
6. Pozostałe oznaczenia graficzne mają charakter informacyjny.

§ 4

1. Ustala się następujące kategorie przeznaczenia terenu:
 - 1) zabudowa mieszkaniowa jednorodzinna;
 - 2) zabudowa mieszkaniowa wielorodzinna;
 - 3) usługi, w tym handel;
 - 4) zielen publiczna;
 - 5) zielen izolacyjna;
 - 6) ulice publiczne, ulice wewnętrzne, ciągi pieszo-jezdne, ciągi piesze;
 - 7) parkingi i garaże;
 - 8) infrastruktura techniczna – należy przez to rozumieć sieci uzbrojenia technicznego, w tym sieci wodociągowe, kanalizacyjne, gazowe, elektroenergetyczne, ciepłownicze, telekomunikacyjne, obiekty im towarzyszące.
2. Na każdym z terenów zakazuje się przeznaczeń innych niż te, które są dla niego ustalone w planie.

§ 5

Ustala się następujący sposób zagospodarowania terenu i kompozycji urbanistycznej:

- 1) zakaz stosowania okładzin elewacyjnych typu siding oraz obcej stylistyki regionalnej;
- 2) wyklucza się lokalizację obiektów tymczasowych, o ile ustalenia planu nie stanowią inaczej;
- 3) przy realizacji głównych ciągów pieszych osiedla przewidzieć budowę ścieżek rowerowych prowadzonych w miarę możliwości równoległe do ich przebiegów z wyeliminowaniem kolizji z ruchem drogowym;
- 4) przy wprowadzaniu reklam na terenach i obiektach stanowiących własność Gminy Miejskiej Głogów, ustala się zasadę uzyskiwania każdorazowo opinii Architekta Miasta przy uwzględnieniu założeń przyjętych dla ujednoczenia charakteru i form tych reklam; na terenach prywatnych zakaz lokalizacji reklam, niezwiązanych z prowadzoną tam działalnością;
- 5) na obszarze objętym planem obowiązuje lokalizacja miejsc postojowych na terenie, na którym usytuowany jest obiekt, jakiemu te miejsca towarzyszą, o ile ustalenia planu nie stanowią inaczej;
- 6) lokalizacja obiektów budowlanych na działce zgodnie z przepisami techniczno-budowlanymi oraz ustalonymi w planie liniami zabudowy;
- 7) dopuszcza się scalanie i podział działek.

§ 6

Ustala się następujące zasady dotyczące ochrony i kształtowania środowiska:

- 1) zakaz odprowadzania nieoczyszczonych ścieków do wód gruntowych i gruntu ze względu na ochronę Głównego Zbiornika Wód Podziemnych GZWP 302 Pradolina Barycz-Głogów;
- 2) dotrzymanie standardów ochrony środowiska przez wprowadzaną działalność;
- 3) zakaz lokalizacji inwestycji oraz działalności pozainwestycyjnej, których budowa oraz funkcjonowanie pogorszy stan środowiska;

- 4) zanieczyszczone wody opadowe z powierzchni utwardzonych należy podczyścić przed ich odprowadzeniem do odbiornika;
- 5) powierzchnie niezabudowane i nieutwardzone przeznaczyć na różne formy zieleni z elementami małej architektury;
- 6) należy dążyć do kompensacji powierzchni biologicznie czynnych;
- 7) masy ziemne, usuwane bądź przemieszczane w związku z realizacją inwestycji należy zagospodarować pod rekultywację terenów zdegradowanych, dla potrzeb technologicznych i rekultywacji składowisk odpadów oraz w celu kształtowania i zagospodarowania publicznych terenów zieleni, sportu i rekreacji;
- 8) zakaz przekraczania dopuszczalnego poziomu hałasu, określonego przepisami szczególnymi.

§ 7

Ustala się następujące zasady dotyczące ochrony dziedzictwa kulturowego i zabytków – wszelkie prace prowadzone w rejonie stanowiska archeologicznego mają być prowadzone pod nadzorem archeologicznym, w razie konieczności należy przeprowadzić badania ratownicze. Na tego typu prace należy uzyskać pozwolenie Wojewódzkiego Konserwatora Zabytków.

§ 8

1. Ustala się następujące ogólne zasady uzbrojenia terenów w infrastrukturę techniczną:
 - 1) sieci uzbrojenia technicznego terenu należy prowadzić w obrębie linii rozgraniczających ulic i innych terenów publicznych;
 - 2) odstępstwa od zasady, o której mowa w pkt 1, dopuszcza się wyłącznie wtedy, gdy nie ma technicznej możliwości realizacji tego ustalenia, po uzgodnieniu z właścicielem terenu i zarządcą sieci;
 - 3) przebudowa sieci uzbrojenia terenu kolidującej z planowanym zainwestowaniem, na warunkach określonych przez właściciela sieci;
 - 4) realizacja układu komunikacyjnego powinna obejmować kompleksową realizację uzbrojenia technicznego;
 - 5) wszystkie inwestycje i zmiany w zakresie zaopatrzenia w ciepło, wodę, gaz, energię elektryczną, odprowadzania ścieków, wód opadowych oraz lokalizacji innych urządzeń technicznych na terenach określonych w § 1. uchwały wymagają uzyskania warunków technicznych od właściwych dysponentów sieci;
 - 6) dopuszcza się możliwość realizacji infrastruktury technicznej, jako towarzyszącej inwestycjom na terenach własnych inwestorów.
2. W zakresie zaopatrzenia w wodę przyjmuje się następujące ustalenia:
 - 1) dostawa wody z miejskiej sieci wodociągowej,
 - 2) dopuszcza się rozbudowę i przebudowę istniejących sieci oraz budowę nowych przyłączy wodociągowych zgodnie z ustaleniami określonymi w § 8 ust. 1 pkt 5.
3. W zakresie odprowadzenia ścieków komunalnych przyjmuje się następujące ustalenia:
 - 1) odprowadzenie ścieków komunalnych i bytowych układem kanalizacji ogólnospławnej;
 - 2) dopuszcza się rozbudowę i przebudowę istniejących sieci oraz budowę nowych przyłączy kanalizacji sanitarnej zgodnie z warunkami określonymi w § 8 ust. 1 pkt 5.
4. W zakresie odprowadzenia wód opadowych ustala się:
 - 1) odprowadzenie wód opadowych:
 - a) niezanieczyszczonych:
 - systemem sieci kanalizacji deszczowej do odbiorników,
 - retencjonowanie lub rozsączanie na działce,
 - b) zanieczyszczonych – systemem sieci kanalizacji deszczowej do odbiorników, po ich podczyszczeniu;
 - 2) dopuszcza się budowę sieci i przyłączy kanalizacji deszczowej i przebudowę istniejących sieci kanalizacji ogólnospławnej zgodnie z ustaleniami określonymi w § 8 ust. 1 pkt 5.
5. W zakresie zaopatrzenia w gaz przyjmuje się następujące ustalenia:
 - 1) dostawa gazu z rozdzielczej sieci gazowej;
 - 2) dopuszcza się rozbudowę i przebudowę istniejących sieci oraz budowę nowych przyłączy gazowych zgodnie z warunkami określonymi w § 8 ust. 1 pkt 5.
6. W zakresie zaopatrzenia w ciepło przyjmuje się następujące ustalenia:
 - 1) dostawa energii cieplnej w oparciu o zasilanie:
 - a) gazem;
 - b) energią elektryczną;
 - c) z sieci ciepłowniczej;
 - d) paliwami stałymi i z odnawialnych źródeł energii;
 - e) innych paliw, z zastrzeżeniem pkt 2);
 - 2) obowiązuje stosowanie urządzeń grzewczych o wysokiej sprawności i niskim stopniu emisji zanieczyszczeń;
 - 3) dopuszcza się rozbudowę i przebudowę istniejących sieci oraz budowę nowych przyłączy sieci ciepłowniczej zgodnie z warunkami określonymi w § 8 ust. 1 pkt 5.
7. W zakresie zaopatrzenia w energię elektryczną przyjmuje się następujące ustalenia:
 - 1) dostawa energii elektrycznej z istniejących i projektowanych stacji transformatorowych i sieci średniego i niskiego napięcia;
 - 2) dopuszcza się rozbudowę i budowę nowych kablowych linii elektroenergetycznych średniego i niskiego napięcia wraz z budową stacji transformatorowych, wykonanych w zależności od sposobu zagospodarowania terenów jako wbudowane lub obiekty wolno stojące na wydzielonych działkach lub na terenie własnym inwestora z zapewnieniem dogodnego do nich dojazdu, na warunkach określonych przez właściciela sieci; dopuszcza się usytuowa-

- nie budynku stacji transformatorowej w odległości 1,5 m od granicy działki;
- 3) ustala się obowiązek zachowania normatywnych odległości zabudowy od istniejących i projektowanych sieci elektroenergetycznych.
8. W zakresie gromadzenia i usuwania odpadów obowiązują zasady określone w przepisach szczególnych i aktach prawa miejscowego.
 9. W zakresie usług telekomunikacyjnych przyjmuje się następujące ustalenia:
 - 1) dopuszcza się przyłączenie do sieci telekomunikacyjnej;
 - 2) zaleca się lokalizowanie sieci telekomunikacyjnych we wspólnych kanałach zbiorczych w porozumieniu ze wszystkimi operatorami sieci;
 - 3) zakaz budowy na obszarze objętym planem wolno stojących wież i masztów telefonii komórkowej oraz instalowania anten na istniejących i projektowanych budynkach.
 10. Na terenie objętym planem zlokalizowana jest sieć gazowa wysokiego ciśnienia (o średnicach nominalnych DN 100, DN 300 i ciśnieniu nominalnym PN 6,3MPa) oraz stacja redukcyjno-pomiarowa gazu I° Głogów – Piastów:
 - 1) dopuszcza się modernizację i rozbudowę sieci gazowej wysokiego ciśnienia;
 - 2) strefa ochronna sieci gazowej wysokiego ciśnienia:
 - a) w miastach i zespołach wiejskich budynków mieszkalnych o zwartej zabudowie, o szerokości 25 m od gazociągu do linii zwartej zabudowy;
 - b) dla budynków użyteczności publicznej, o szerokości 35 m od gazociągu do granicy terenu;
 - c) dla budynków mieszkalnych w zabudowie jednorodzinnej i wielorodzinnej, o szerokości 20 m od gazociągu do rzutu budynku, której lokalizację pokazano na rysunku planu;
 - d) dla wolno stojących budynków niemieszkalnych, o szerokości 15 m od gazociągu do rzutu budynku;
 - e) parkingów, o szerokości 20 m od gazociągu do granicy terenu;stanowi obszar, w którym operator sieci jest uprawniony do zapobiegania działalności mogącej mieć negatywny wpływ na jej trwałość i prawidłową eksploatację, szerokość wyżej wymienionych stref może ulec zmianie w przypadku zmiany przepisów szczególnych;
 - 3) ustala się obowiązek uzgodnienia z operatorem sieci gazowej lokalizacji obiektów wzdłuż strefy ochronnej, przed wydaniem pozwolenia na budowę;
 - 4) w strefie ochrony ustala się następujące zagospodarowanie terenu:
 - a) zakaz lokalizacji wszelkiej zabudowy;
 - b) obowiązek zapewnienia swobodnego dojazdu do sieci infrastruktury technicznej oraz swobodnego przemieszczania się wzdłuż gazociągu;
 11. Na terenie objętym planem znajdują się linie elektroenergetyczne 110 kV i średniego napięcia:
 - 1) wzdłuż linii elektroenergetycznych występuje obszar oddziaływania, w którym może występować przekroczenie dopuszczalnego poziomu oddziaływania pola elektromagnetycznego zgodnie z przepisami szczególnymi;
 - 2) dopuszcza się remont, modernizację i rozbudowę istniejących linii elektroenergetycznych 110 kV i średniego napięcia;
 - 3) dopuszcza się skablowanie linii średniego napięcia.
- R o z d z i a ł 2**
- Ustalenia dla terenów**
- § 9
1. Dla terenów oznaczonych na rysunku planu symbolami **8.1.MN**, **8.2.MN** i **33.1.MN** ustala się następujące przeznaczenie: zabudowa mieszkaniowa jednorodzinna – tereny przeznaczone na powiększenie przyległych działek zabudowy jednorodzinnej.
 2. Na terenach, o których mowa w ust. 1, obowiązują następujące ustalenia dotyczące kształtowania zabudowy: zakaz wznoszenia budynków.
 3. Na terenach, o których mowa w ust. 1, obowiązują następujące ustalenia dotyczące zagospodarowania terenu:
 - 1) dla ogrodzeń od strony dróg i innych terenów publicznych wprowadza się stosowanie elementów kamiennych ceglanych, drewnianych i metalowych z zakazem stosowania stali zbrojeniowej, siatki oraz ogrodzenia z prefabrykatów betonowych;
 - 2) należy przeznaczyć co najmniej 10% powierzchni działek na zieleń wysoką.
 4. Dla terenów, o których mowa w ust. 1, obowiązują następujące ustalenia dotyczące obsługi komunikacyjnej:
 - 1) dojazd do terenów 8.1.MN i 8.2.MN z ul. Gnieźnieńskiej;
 - 2) dojazd do terenu 33.1.MN od strony ul. Konrada I przez teren 2KS.
- § 10
1. Dla terenu oznaczonego na rysunku planu symbolem **17.1.MN/MW** ustala się następujące przeznaczenie:
 - 1) podstawowe:
 - a) zabudowa mieszkaniowa jednorodzinna (wolno stojąca, bliźniacza, szeregową);
 - b) zabudowa mieszkaniowa wielorodzinna;
 - 2) uzupełniające:

- a) usługi jako towarzyszące zabudowie mieszkaniowej wielorodzinnej;
 - b) ulice wewnętrzne, ciągi piesze;
 - c) parkingi i garaże;
 - d) infrastruktura techniczna.
2. Na terenie, o którym mowa w ust. 1, obowiązują następujące ustalenia dotyczące kształtowania zabudowy:
- 1) nieprzekraczalna linia zabudowy jak na rysunku planu;
 - 2) dachy strome o symetrycznym układzie połaci i kącie nachylenia od 35° do 45°, kryte dachówką lub materiałem dachówkopodobnym, dopuszcza się stropodachy płaskie;
 - 3) zakaz stosowania dachów o mijających się połaciach na wysokości kalenicy;
 - 4) w przypadku realizacji zabudowy mieszkaniowej wielorodzinnej ustala się:
 - a) ilość kondygnacji nadziemnych trzy; przy dachach ukośnych – trzecia kondygnacja w poddaszu użytkowym, dopuszcza się piwnice, jako kondygnację podziemną;
 - b) maksymalna wysokość zabudowy 14,50 m;
 - c) dopuszcza się garaż lub parking podziemny, wystający poza obrys budynku mieszkalnego;
 - d) wskaźnik intensywności zabudowy nie może przekroczyć wartości 1,2;
 - e) obowiązuje realizacja zabudowy w jednolitej formie architektonicznej, w szczególności w zakresie wysokości budynków i formy dachów;
 - f) dopuszcza się realizację usług na terenach wydzielonych z zabudowy mieszkaniowej przy zachowaniu odległości min. 35 m od granicy terenu przeznaczanego pod usługi do gazociągu wysokiego ciśnienia;
 - g) powierzchnia terenów wyznaczonych pod usługi nie może przekroczyć 15% całego terenu;
 - h) pawilony handlowo-usługowe maksymalnie dwukondygnacyjne, nawiązujące kształtem i pokryciem dachów do sąsiednich budynków zabudowy mieszkaniowej, o powierzchni sprzedaży do 400 m²;
 - 5) w przypadku realizacji zabudowy mieszkaniowej jednorodzinnej ustala się:
 - a) minimalną powierzchnię działki dla zabudowy mieszkaniowej jednorodzinnej wolno stojącej na 600 m²;
 - b) minimalną powierzchnię działki dla zabudowy mieszkaniowej jednorodzinnej bliźniaczej na 500 m²;
 - c) minimalną powierzchnię działki dla zabudowy mieszkaniowej jednorodzinnej szeregowej na 350 m²;
 - d) ilość kondygnacji nadziemnych dwie, w tym druga w poddaszu użytkowym; dopuszcza się piwnice, jako kondygnację podziemną;
 - e) maksymalna wysokość zabudowy 9,5 m;
 - f) lokalizacja maksymalnie jednego budynku mieszkalnego na działce, dopuszcza się budynki z dwoma lokalami mieszkalnymi;
 - g) dopuszcza się realizację lokalu użytkowego w parterze budynku mieszkalnego o powierzchni całkowitej nieprzekraczającej 30% powierzchni całkowitej budynku;
 - h) garaże z maksymalnie dwoma stanowiskami, w formie wbudowanej lub wolno stojące o wysokości jednej kondygnacji, przykryte dachami o kącie nachylenia połaci dachowych od 35° do 45°, kryte dachówką ceramiczną w kolorze czerwonym lub ceglastym, w formie architektonicznej nawiązującej do zabudowy mieszkaniowej.
3. Na terenie, o którym mowa w ust. 1, obowiązują następujące ustalenia dotyczące zagospodarowania terenu:
- 1) dopuszcza się korektę linii rozgraniczającej pomiędzy terenami oznaczonymi na rysunku planu symbolami 44.1.ZP/U, 44.6.U/MW/MN, 17.1.MN/MW i 44.5.ZP/U od wyznaczonego na rysunku planu przebiegu – korekta ta może wynikać z potrzeb inwestycyjnych i ze zmian własnościowych terenów;
 - 2) należy zachować normatywne odległości zabudowy od gazociągu wysokiego ciśnienia;
 - 3) należy przeznaczyć co najmniej 20% powierzchni działki na powierzchnię biologicznie czynną;
 - 4) dla ogrodzeń od strony dróg oraz innych terenów publicznych wprowadza się stosowanie elementów kamiennych ceglanych, drewnianych i metalowych z zakazem stosowania stali zbrojeniowej, siatki oraz ogrodzenia z prefabrykatów betonowych;
 - 5) w przypadku realizacji zabudowy mieszkaniowej wielorodzinnej:
 - a) zakaz lokalizacji garaży wolno stojących;
 - b) obowiązek urządzenia placu zabaw dla dzieci;
 - c) obowiązek całościowego i jednolitego zagospodarowania terenu;
 - 6) należy zapewnić co najmniej:
 - a) dla zabudowy mieszkaniowej wielorodzinnej – 1,5 miejsca postojowe na posesji dla samochodu osobowego na 1 lokal mieszkalny (dopuszcza się, aby jedno było w garażu)
 - b) dla wydzielonych terenów usług w zabudowie mieszkaniowej wielorodzinnej – 1 miejsce postojowe dla samochodu osobowego na każde 50 m² powierzchni użytkowej usług;
 - c) dla zabudowy mieszkaniowej jednorodzinnej – 2 miejsca postojowe na posesji dla samochodu osobowego (dopuszcza się, aby jedno z nich było w garażu);
 - d) dla zabudowy mieszkaniowej jednorodzinnej z usługami – 3 miejsca postojowe dla samochodu osobowego (dopuszcza się, aby jedno z nich było w garażu).
4. Dla terenu, o którym mowa w ust. 1, obowiązują następujące ustalenia dotyczące obsługi komunikacyjnej, dojazd od strony terenu oznaczonego symbolem: 64.1.KD-D (przez teren 64.2.ZI), 68KZ1/2 (ul. Wita Stowsza).

§ 11

1. Dla terenu oznaczonego na rysunku planu symbolem **17.2.MN** ustala się następujące przeznaczenie:
 - 1) podstawowe: zabudowa mieszkaniowa jednorodzinna wolno stojąca lub bliźniacza;
 - 2) uzupełniające:
 - a) ulice wewnętrzne, ciągi piesze;
 - b) parkingi i garaże;
 - c) infrastruktura techniczna.
2. Na terenie, o którym mowa w ust. 1, obowiązują następujące ustalenia dotyczące kształtowania zabudowy:
 - 1) nieprzekraczalna linia zabudowy jak na rysunku planu;
 - 2) minimalna powierzchnia działki:
 - a) 600 m² dla zabudowy mieszkaniowej jednorodzinnej wolno stojącej;
 - b) 500 m² dla zabudowy mieszkaniowej jednorodzinnej bliźniaczej;
 - 3) lokalizacja maksymalnie jednego budynku mieszkalnego na działce;
 - 4) dopuszcza się realizację lokalu użytkowego w parterze budynku mieszkalnego o powierzchni całkowitej nieprzekraczającej 30% powierzchni całkowitej budynku;
 - 5) garaże z maksymalnie dwoma stanowiskami, w formie wbudowanej lub wolno stojące o wysokości jednej kondygnacji, przykryte dachami o kącie nachylenia połaci dachowych od 35° do 45°, kryte dachówką lub materiałem dachówkopodobnym, w formie architektonicznej nawiązującej do zabudowy mieszkaniowej;
 - 6) dla istniejącej zabudowy:
 - a) dopuszcza się przebudowę i rozbudowę budynków mieszkalnych, max liczba kondygnacji – 2, w tym poddasze użytkowe;
 - b) dachy strome od 35° do 50°, kryte dachówką lub materiałem dachówkopodobnym;
 - 7) dla nowej zabudowy mieszkaniowej ustala się:
 - a) ilość kondygnacji nadziemnych dwie, w tym druga w poddaszu użytkowym, dopuszcza się piwnice, jako kondygnację podziemną;
 - b) maksymalna wysokość zabudowy 9,5 m;
 - c) dachy strome o symetrycznym układzie połaci i kącie nachylenia od 35° do 45°, kryte dachówką lub materiałem dachówkopodobnym;
 - d) zakaz stosowania dachów o mijających się połaciach na wysokości kalenicy.
3. Na terenie, o którym mowa w ust. 1, obowiązują następujące ustalenia dotyczące zagospodarowania terenu:
 - 1) dla ogrodzeń od strony dróg publicznych wprowadza się stosowanie elementów kamiennych ceglanych, drewnianych i metalowych z zakazem stosowania stali zbrojeniowej, siatki oraz ogrodzenia z prefabrykatów betonowych;
 - 2) należy przeznaczyć co najmniej 30% powierzchni działki na powierzchnię biologicznie czynną;

- 3) zazielenienie terenów niezabudowanych;
 - 4) należy zachować normatywne odległości zabudowy od gazociągu wysokiego ciśnienia;
 - 5) dopuszcza się wydzielenie ulic wewnętrznych o minimalnej szerokości 5 m;
 - 6) należy zapewnić co najmniej:
 - a) dla zabudowy mieszkaniowej jednorodzinnej – 2 miejsca postojowe na posesji dla samochodu osobowego (dopuszcza się, aby jedno z nich było w garażu);
 - b) dla zabudowy mieszkaniowej z lokalem użytkowym – 3 miejsca postojowe dla samochodu osobowego (dopuszcza się, aby jedno z nich było w garażu).
4. Dla terenu, o którym mowa w ust. 1, obowiązują następujące ustalenia dotyczące obsługi komunikacyjnej, dojazd od strony terenu oznaczonego symbolem 64.1.KD-D (przez teren 64.3.ZI) i od strony terenu 52bKX po uzyskaniu zgody właściciela terenu.

§ 12

1. Dla terenów oznaczonych na rysunku planu symbolami **18.1.MN** i **20.1.MN** ustala się następujące przeznaczenie:
 - 1) podstawowe: zabudowa mieszkaniowa jednorodzinna;
 - 2) uzupełniające:
 - a) ulice wewnętrzne, ciągi piesze;
 - b) parkingi i garaże;
 - c) infrastruktura techniczna.
2. Na terenach, o których mowa w ust. 1, obowiązują następujące ustalenia dotyczące kształtowania zabudowy:
 - 1) ustala się formę zabudowy – wolno stojącą, dopuszcza się zabudowę bliźniaczą realizowaną na odrębnych działkach oraz budynki z dwoma lokalami mieszkalnymi na działce;
 - 2) nieprzekraczalna i obowiązująca linia zabudowy jak na rysunku planu;
 - 3) minimalna powierzchnia działki:
 - a) 600 m² dla zabudowy mieszkaniowej jednorodzinnej wolno stojącej i budynków z dwoma lokalami mieszkalnymi;
 - b) 500 m² dla zabudowy mieszkaniowej jednorodzinnej bliźniaczej;
 - 4) lokalizacja maksymalnie jednego budynku mieszkalnego na działce;
 - 5) ilość kondygnacji nadziemnych – dwie, w tym druga w poddaszu użytkowym; dopuszcza się piwnice, jako kondygnację podziemną;
 - 6) maksymalna wysokość zabudowy – 9,5 m;
 - 7) dachy strome o symetrycznym układzie połaci i kącie nachylenia od 35° do 45°, kryte dachówką lub materiałem dachówkopodobnym;
 - 8) zakaz stosowania dachów o mijających się połaciach na wysokości kalenicy;
 - 9) dopuszcza się realizację lokalu użytkowego w parterze budynku mieszkalnego o powierzchni całkowitej nieprzekraczającej 30% powierzchni całkowitej budynku;
 - 10) garaże z maksymalnie dwoma stanowiskami, w formie wbudowanej lub wolno

- stojące o wysokości jednej kondygnacji, przykryte dachami o kącie nachylenia połaci dachowych od 35° do 45°, kryte dachówką ceramiczną lub betonową, w formie architektonicznej nawiązującej do zabudowy mieszkaniowej, dopuszcza się garaże zblokowane na granicy dwóch sąsiadujących działek.
3. Na terenach, o których mowa w ust. 1, obowiązują następujące ustalenia dotyczące zagospodarowania terenu:
 - 1) dla ogrodzeń od strony dróg publicznych wprowadza się stosowanie elementów kamiennych, ceglanych, drewnianych i metalowych z zakazem stosowania stali zbrojeniowej, siatki oraz ogrodzenia z prefabrykatów betonowych;
 - 2) należy przeznaczyć co najmniej 30% powierzchni działki na powierzchnię biologicznie czynną;
 - 3) zazielenienie terenów niezabudowanych;
 - 4) należy zachować normatywne odległości zabudowy od gazociągu wysokiego ciśnienia;
 - 5) dopuszcza się wydzielenie ulic wewnętrznych o minimalnej szerokości 5 m;
 - 6) należy zapewnić co najmniej:
 - a) dla zabudowy mieszkaniowej jednorodzinnej i każdego mieszkania w budynku z dwoma lokalami mieszkalnymi – 2 miejsca postojowe na posesji dla samochodu osobowego (dopuszcza się, aby jedno z nich było w garażu);
 - b) dla zabudowy mieszkaniowej z lokalem użytkowym – 3 miejsca postojowe dla samochodu osobowego (dopuszcza się, aby jedno z nich było w garażu).
 4. Dla terenów, o których mowa w ust. 1, obowiązują następujące ustalenia dotyczące obsługi komunikacyjnej:
 - 1) dojazd do terenu 18.1.MN od strony terenów oznaczonych symbolem 64.1.KD-D, 66.1.KD-D;
 - 2) dojazd do terenu 20.1.MN od strony terenów oznaczonych symbolem 64.1.KD-D, 65.1.KD-D, od strony terenu 68KZ1/2.
- § 13
1. Dla terenu oznaczonego na rysunku planu symbolem **21.1MN** ustala się następujące przeznaczenie:
 - 1) podstawowe: zabudowa mieszkaniowa jednorodzinna;
 - 2) uzupełniające:
 - a) usługi (z wyjątkiem usług rzemiosła uciążliwego takiego jak warsztaty samochodowe, stolarskie itp.);
 - b) ulice wewnętrzne, ciągi piesze;
 - c) parkingi i garaże;
 - d) infrastruktura techniczna.
 2. Na terenie, o którym mowa w ust. 1, obowiązują następujące ustalenia dotyczące kształtowania zabudowy:
 - 1) ustala się formę zabudowy – wolno stojącą, dopuszcza się zabudowę bliźniaczą realizowaną na odrębnych działkach oraz budynki z dwoma lokalami mieszkalnymi na działce;
 - 2) nieprzekraczalna i obowiązująca linia zabudowy jak na rysunku planu;
 - 3) minimalną powierzchnia działki:
 - a) 600 m² dla zabudowy mieszkaniowej jednorodzinnej wolno stojącej i budynków z dwoma lokalami mieszkalnymi;
 - b) 500 m² dla zabudowy mieszkaniowej jednorodzinnej bliźniaczej;
 - 4) lokalizacja maksymalnie jednego budynku mieszkalnego na działce;
 - 5) ilość kondygnacji nadziemnych – dwie, w tym druga w poddaszu użytkowym; dopuszcza się piwnice, jako kondygnację podziemną;
 - 6) maksymalna wysokość zabudowy – 9,5 m;
 - 7) dachy strome o symetrycznym układzie połaci i kącie nachylenia od 35° do 45°, kryte dachówką lub materiałem dachówkopodobnym;
 - 8) zakaz stosowania dachów o mijających się połaciach na wysokości kalenicy;
 - 9) realizacja usług w parterze budynku mieszkalnego lub w formie z nim powiązanej;
 - 10) garaże z maksymalnie dwoma stanowiskami, w formie wbudowanej lub wolno stojące o wysokości jednej kondygnacji, przykryte dachami o kącie nachylenia połaci dachowych od 35° do 45°, kryte dachówką ceramiczną lub betonową, w formie architektonicznej nawiązującej do zabudowy mieszkaniowej, dopuszcza się garaże zblokowane na granicy dwóch sąsiadujących działek.
3. Na terenie, o którym mowa w ust. 1, obowiązują następujące ustalenia dotyczące zagospodarowania terenu:
 - 1) dla ogrodzeń od strony dróg publicznych wprowadza się stosowanie elementów kamiennych, ceglanych, drewnianych i metalowych z zakazem stosowania stali zbrojeniowej, siatki oraz ogrodzenia z prefabrykatów betonowych;
 - 2) należy przeznaczyć co najmniej 30% powierzchni działki na powierzchnię biologicznie czynną;
 - 3) zazielenienie terenów niezabudowanych;
 - 4) dopuszcza się wydzielenie ulic wewnętrznych o minimalnej szerokości 5 m;
 - 5) należy zapewnić co najmniej:
 - a) dla zabudowy mieszkaniowej jednorodzinnej i każdego mieszkania w budynku z dwoma lokalami mieszkalnymi – 2 miejsca postojowe na posesji dla samochodu osobowego (dopuszcza się, aby jedno z nich było w garażu);
 - b) dla zabudowy mieszkaniowej z usługami – 3 miejsca postojowe dla samochodu osobowego (dopuszcza się, aby jedno z nich było w garażu).
 4. Dla terenu, o którym mowa w ust. 1, obowiązują następujące ustalenia dotyczące obsługi komunikacyjnej, dojazd od strony terenów oznaczonych symbolem 65.1.KD-D i 66.1.KD-D.

§ 14

1. Dla terenu oznaczonego na rysunku planu symbolem **22.1.MN** ustala się następujące przeznaczenie:
 - 1) podstawowe: zabudowa mieszkaniowa jednorodzinna wolno stojąca lub bliźniacza;
 - 2) uzupełniająca:
 - a) usługi (z wyjątkiem usług rzemiosła uciążliwego takiego jak warsztaty samochodowe, stolarskie itp.);
 - b) ulice wewnętrzne, ciągi piesze;
 - c) parkingi i garaże;
 - d) infrastruktura techniczna.
2. Na terenie, o którym mowa w ust. 1, obowiązują następujące ustalenia dotyczące kształtowania zabudowy:
 - 1) nieprzekraczalna linia zabudowy jak na rysunku planu;
 - 2) minimalna powierzchnia działki:
 - a) 600 m² dla zabudowy mieszkaniowej jednorodzinnej wolno stojącej;
 - b) 500 m² dla zabudowy mieszkaniowej jednorodzinnej bliźniaczej;
 - 3) lokalizacja maksymalnie jednego budynku mieszkalnego na działce;
 - 4) realizacja usług w parterze budynku mieszkalnego lub w formie z nim powiązanej;
 - 5) garaże z maksymalnie dwoma stanowiskami, w formie wbudowanej lub wolno stojące o wysokości jednej kondygnacji, przykryte dachami o kącie nachylenia połaci dachowych od 35° do 45°, kryte dachówką lub materiałem dachówkopodobnym, w formie architektonicznej nawiązującej do zabudowy mieszkaniowej;
 - 6) dla istniejącej zabudowy:
 - a) dopuszcza się przebudowę i rozbudowę budynków mieszkalnych oraz adaptację zabudowy gospodarczej na cele mieszkalne, max liczba kondygnacji – 2, w tym poddasze użytkowe;
 - b) dachy strome od 35° do 50°, kryte dachówką lub materiałem dachówkopodobnym;
 - 7) dla nowej zabudowy mieszkaniowej ustala się:
 - a) ilość kondygnacji nadziemnych dwie, w tym druga w poddaszu użytkowym, dopuszcza się piwnice, jako kondygnację podziemną;
 - b) maksymalna wysokość zabudowy 9,5m;
 - c) dachy strome o symetrycznym układzie połaci i kącie nachylenia od 35° do 45°, kryte dachówką lub materiałem dachówkopodobnym;
 - d) zakaz stosowania dachów o mijających się połaciach na wysokości kalenicy.
3. Na terenie, o którym mowa w ust. 1, obowiązują następujące ustalenia dotyczące zagospodarowania terenu:
 - 1) dopuszcza się wydzielenie nowych działek budowlanych wraz z niezbędnym dojazdem;
 - 2) dla ogrodzeń od strony dróg publicznych wprowadza się stosowanie elementów kamiennych ceglanych, drewnianych i meta-

- lowych z zakazem stosowania stali zbrojeniowej, siatki oraz ogrodzenia z prefabrykatów betonowych;
 - 3) należy przeznaczyć co najmniej 30% powierzchni działki na powierzchnię biologicznie czynną;
 - 4) zazielenienie terenów niezabudowanych;
 - 5) dopuszcza się wydzielenie ulic wewnętrznych o minimalnej szerokości 5 m;
 - 6) należy zapewnić co najmniej:
 - a) dla zabudowy mieszkaniowej jednorodzinnej – 2 miejsca postojowe na posesji dla samochodu osobowego (dopuszcza się, aby jedno z nich było w garażu);
 - b) dla zabudowy mieszkaniowej z usługami – 3 miejsca postojowe dla samochodu osobowego (dopuszcza się, aby jedno z nich było w garażu).
4. Dla terenu, o którym mowa w ust. 1, obowiązują następujące ustalenia dotyczące obsługi komunikacyjnej, dojazd od strony terenów oznaczonych symbolem 66.1.KD-D, od strony terenu 50KZ1/2 (ul. Zielona).

§ 15

1. Dla terenów oznaczonych na rysunku planu symbolami **26.1.MN** i **26.2.MN** ustala się następujące przeznaczenie:
 - 1) podstawowe: zabudowa mieszkaniowa jednorodzinna wolno stojąca lub bliźniacza;
 - 2) uzupełniająca:
 - a) usługi (z wyjątkiem usług rzemiosła uciążliwego takiego jak warsztaty samochodowe, stolarskie itp.);
 - b) ulice wewnętrzne, ciągi piesze;
 - c) parkingi i garaże;
 - d) infrastruktura techniczna.
2. Na terenach, o których mowa w ust. 1, obowiązują następujące ustalenia dotyczące kształtowania zabudowy:
 - 1) nieprzekraczalna i obowiązująca linia zabudowy jak na rysunku planu;
 - 2) minimalna powierzchnia działki:
 - a) 600 m² dla zabudowy mieszkaniowej jednorodzinnej wolno stojącej;
 - b) 500 m² dla zabudowy mieszkaniowej jednorodzinnej bliźniaczej;
 - 3) lokalizacja maksymalnie jednego budynku mieszkalnego na działce;
 - 4) ilość kondygnacji nadziemnych dwie, w tym druga w poddaszu użytkowym, dopuszcza się piwnice, jako kondygnację podziemną;
 - 5) maksymalna wysokość zabudowy 9,5 m;
 - 6) dachy strome o symetrycznym układzie połaci i kącie nachylenia od 35° do 45°, kryte dachówką lub materiałem dachówkopodobnym;
 - 7) zakaz stosowania dachów o mijających się połaciach na wysokości kalenicy;
 - 8) realizacja usług w parterze budynku mieszkalnego lub w formie z nim powiązanej;
 - 9) garaże z maksymalnie dwoma stanowiskami, w formie wbudowanej lub wolno stojące o wysokości jednej kondygnacji, przykryte dachami o kącie nachylenia połaci dachowych od 35° do 45°, kryte dachówką lub ma-

teriałem dachówkopodobnym, w formie architektonicznej nawiązującej do zabudowy mieszkaniowej.

3. Na terenach, o których mowa w ust. 1, obowiązują następujące ustalenia dotyczące zagospodarowania terenu:

- 1) dla ogrodzeń od strony dróg publicznych wprowadza się stosowanie elementów kamiennych ceglanych, drewnianych i metalowych z zakazem stosowania stali zbrojeniowej, siatki oraz ogrodzenia z prefabrykatów betonowych;
- 2) należy przeznaczyć co najmniej 30% powierzchni działki na powierzchnię biologicznie czynną;
- 3) zazielenienie terenów niezabudowanych;
- 4) na terenie 26.1.MN należy zabezpieczyć istniejące urządzenia ujęcia wód drenażowych z możliwością ich przebudowy (przeniesienia), w celu zapobieżenia podmokaniu terenu;
- 5) dopuszcza się wydzielenie ulic wewnętrznych o minimalnej szerokości 5 m;
- 6) należy zapewnić co najmniej:
 - a) dla zabudowy mieszkaniowej jednorodzinnej – 2 miejsca postojowe na posesji dla samochodu osobowego (dopuszcza się, aby jedno z nich było w garażu);
 - b) dla zabudowy mieszkaniowej z usługami – 3 miejsca postojowe dla samochodu osobowego (dopuszcza się, aby jedno z nich było w garażu).
4. Dla terenów, o których mowa w ust. 1, obowiązują następujące ustalenia dotyczące obsługi komunikacyjnej:
 - 1) dojazd do terenu 26.1.MN od strony terenów oznaczonych symbolem 26.3.KD-Z, 26.4.KDW, od strony terenu 59KD1/2;
 - 2) dojazd do terenu 26.2.MN od strony terenu oznaczonego symbolem 26.4.KDW i od strony terenu 59KD1/2.

§ 16

1. Dla terenów oznaczonych na rysunku planu symbolami **1.U/MN** i **37.1.U/MN** ustala się następujące przeznaczenie:

- 1) podstawowe – usługi;
- 2) uzupełniające:
 - a) zabudowa mieszkaniowa jednorodzinna – jako towarzysząca usługom;
 - b) ulice wewnętrzne, ciągi piesze;
 - c) parkingi i garaże;
 - d) infrastruktura techniczna.
2. Na terenach, o których mowa w ust. 1, obowiązują następujące ustalenia dotyczące kształtowania zabudowy:
 - 1) nieprzekraczalna linia zabudowy jak na rysunku planu;
 - 2) dopuszcza się nieprzekraczalną linię zabudowy dla usług, jak na rysunku planu;
 - 3) dopuszcza się maksymalnie dwa mieszkania towarzyszące usługom na jednej działce;
 - 4) ilość kondygnacji nadziemnych dwie, w tym druga w poddaszu użytkowym; dopuszcza się piwnice, jako kondygnację podziemną;
 - 5) maksymalna wysokość zabudowy 9,5 m;

6) dachy strome o symetrycznym układzie połaci i kącie nachylenia od 35° do 45°, kryte dachówką lub materiałem dachówkopodobnym, zakaz stosowania dachów o mijających się połaciach na wysokości kalenicy;

- 7) dopuszcza się dachy płaskie tylko dla zabudowy usługowej;
- 8) garaże, w formie wbudowanej lub wolno stojące o wysokości jednej kondygnacji, przykryte dachami o kącie nachylenia połaci dachowych od 35° do 45°, kryte dachówką lub materiałem dachówkopodobnym; dopuszcza się dach płaski w przypadku połączenia garażu z zabudową usługową;
- 9) na terenie 1.U/MN dopuszcza się stację benzynową.
3. Na terenach, o których mowa w ust. 1, obowiązują następujące ustalenia dotyczące zagospodarowania terenu:
 - 1) dla terenu 1.U/MN – obowiązek całościowego i jednolitego zagospodarowania terenu;
 - 2) dopuszcza się wydzielenie ulic wewnętrznych o minimalnej szerokości 5 m;
 - 3) dla ogrodzeń od strony dróg publicznych wprowadza się stosowanie elementów kamiennych ceglanych, drewnianych i metalowych z zakazem stosowania stali zbrojeniowej, siatki oraz ogrodzenia z prefabrykatów betonowych;
 - 4) zazielenienie terenów niezabudowanych;
 - 5) należy zapewnić co najmniej:
 - a) dla każdego mieszkania – 1 miejsce postojowe na posesji dla samochodu osobowego (dopuszcza się, aby było w garażu);
 - b) dla usług – 1 miejsce postojowe dla samochodu osobowego na każde 50 m² powierzchni użytkowej usług.
 4. Dla terenów, o których mowa w ust. 1, obowiązują następujące ustalenia dotyczące obsługi komunikacyjnej: dojazd do terenów 1.U/MN i 37.1.U/MN od strony terenów oznaczonych symbolem: 62.1.KD-Z, 68.1.KD-Z – po uzyskaniu zgody właściciela terenu.

§ 17

1. Dla terenu oznaczonego na rysunku planu symbolem **44.6.U/MW/MN** ustala się następujące przeznaczenie:

- 1) podstawowe:
 - a) usługi, w tym oświaty, (z wyjątkiem usług uciążliwych, jak np. obiekty obsługi komunikacji samochodowej, betoniarnie, warsztaty stolarskie itp.);
 - b) zabudowa mieszkaniowa wielorodzinna;
 - c) zabudowa mieszkaniowa jednorodzinna (wolno stojąca, bliźniacza, szeregowa);
- 2) uzupełniające:
 - a) dla terenów mieszkaniowych – usługi (z wyjątkiem usług rzemiosła uciążliwego takiego jak warsztaty samochodowe, stolarskie itp.);
 - b) ulice wewnętrzne, parkingi, ciągi piesze;
 - c) garaże – towarzyszące tylko zabudowie mieszkaniowej;
 - d) infrastruktura techniczna;

e) zieleni.

2. Na terenie, o którym mowa w ust. 1, obowiązują następujące ustalenia dotyczące kształtowania zabudowy:

1) nieprzekraczalna linia zabudowy jak na rysunku planu;

2) w przypadku realizacji usług, w tym oświaty:

a) max ilość kondygnacji nadziemnych: dwie – dla stropodachów płaskich i trzy – w przypadku realizacji poddasza użytkowego z dachem stromym, dopuszcza się piwnice, jako kondygnację podziemną;

b) dopuszcza się mieszkanie towarzyszące usługom;

c) maksymalna wysokość zabudowy: dla zabudowy 2-kondygnacyjnej 9,5 m, dla zabudowy 3-kondygnacyjnej 12,5 m;

d) dachy płaskie, symetryczne o kącie nachylenia od 5° do 20°, dachy strome o symetrycznym układzie połaci i kącie nachylenia od 35° do 45°, kryte dachówką lub materiałem dachówkopodobnym, zakaz stosowania dachów o mijających się połaciach na wysokości kalenicy;

e) garaże, w formie wbudowanej lub wolno stojące o wysokości jednej kondygnacji, przykryte dachami o kącie nachylenia połaci dachowych od 35° do 45°, kryte dachówką lub materiałem dachówkopodobnym, dopuszcza się dach płaski w przypadku połączenia garażu z zabudową usługową;

f) zakazuje się lokalizacji urządzeń reklamowych niezwiązanych z prowadzoną działalnością usługową;

g) w przypadku przeznaczenia terenu pod usługi oświaty dopuszcza się lokalizację obiektów parkowych, jak np. altana, pergola i elementów małej architektury, dla oświaty o profilu ogrodniczo-rolnym dopuszcza się tymczasowe powierzchnie ekspozycyjno-handlowe oraz parterowy obiekt magazynowy o pow. zabudowy do 30 m³;

3) w przypadku realizacji zabudowy mieszkaniowej wielorodzinnej ustala się:

a) ilość kondygnacji nadziemnych trzy, przy dachach ukośnych – trzecia kondygnacja w poddaszu użytkowym, dopuszcza się piwnice, jako kondygnację podziemną;

b) maksymalna wysokość zabudowy 14,50 m;

c) dopuszcza się garaż lub parking podziemny, wystający poza obrys budynku mieszkalnego;

d) wskaźnik intensywności zabudowy nie może przekroczyć wartości 1,2;

e) obowiązuje realizacja zabudowy w jednolitej formie architektonicznej, w szczególności w zakresie wysokości budynków i formy dachów;

f) dachy strome o symetrycznym układzie połaci i kącie nachylenia od 35° do 45°, kryte dachówką lub materiałem dachówkopodobnym, dopuszcza się stropodachy płaskie, zakaz stosowania dachów o mijających się połaciach na wysokości kalenicy;

g) realizacja usług w parterach budynków;

4) w przypadku realizacji zabudowy mieszkaniowej jednorodzinnej ustala się:

a) minimalną powierzchnię działki dla zabudowy mieszkaniowej jednorodzinnej: wolno stojącej – 600 m², bliźniaczej – 500 m², szeregowej – 350 m²;

b) ilość kondygnacji nadziemnych dwie, w tym druga w poddaszu użytkowym; dopuszcza się piwnice, jako kondygnację podziemną;

c) maksymalna wysokość zabudowy 9,5 m;

d) dachy strome o symetrycznym układzie połaci i kącie nachylenia od 35° do 45°, kryte dachówką lub materiałem dachówkopodobnym; zakaz stosowania dachów o mijających się połaciach na wysokości kalenicy;

e) garaże z maksymalnie dwoma stanowiskami, w formie wbudowanej lub wolno stojące o wysokości jednej kondygnacji, przykryte dachami o kącie nachylenia połaci dachowych od 35° do 45°, kryte dachówką lub materiałem dachówkopodobnym, w formie architektonicznej nawiązującej do zabudowy mieszkaniowej;

f) lokalizacja maksymalnie jednego budynku mieszkalnego na działce, dopuszcza się budynki z dwoma lokalami mieszkalnymi;

g) realizacja usług w parterach budynków;

5) przed realizacją zabudowy usługowej i mieszkaniowej należy wykonać badania geotechniczne gruntu.

3. Na terenie, o którym mowa w ust. 1, obowiązują następujące ustalenia dotyczące zagospodarowania terenu:

1) dopuszcza się korektę linii rozgraniczającej pomiędzy terenami oznaczonymi na rysunku planu symbolami 44.1.ZP/U, 44.6.U/MW/MN, 17.1.MN/MW i 44.5.ZP od wyznaczonego na rysunku planu przebiegu – korekta ta może wynikać z potrzeb inwestycyjnych i ze zmian własnościowych terenów;

2) należy przeznaczyć co najmniej 20% powierzchni działki na powierzchnię biologicznie czynną;

3) dla ogrodzeń od strony dróg oraz innych terenów publicznych wprowadza się stosowanie elementów kamiennych ceglanych, drewnianych i metalowych z zakazem stosowania stali zbrojeniowej, siatki oraz ogrodzenia z prefabrykatów betonowych;

4) w przypadku realizacji usług oświaty o profilu ogrodniczo-rolnym:

a) obowiązek opracowania koncepcji zagospodarowania terenu, koncepcja obok dyspozycji przestrzennych, musi zawierać projekt scalania i wymiany gruntów;

b) dopuszcza się ogrodzenie terenu, dla ogrodzeń od strony dróg i innych terenów publicznych wprowadza się stosowanie elementów kamiennych ceglanych, drewnianych i metalowych z zakazem stosowania

- stali zbrojeniowej, siatki oraz ogrodzenia z prefabrykatów betonowych;
- 5) w przypadku realizacji zabudowy mieszkaniowej wielorodzinnej:
 - a) zakaz lokalizacji garaży wolno stojących;
 - b) obowiązek urządzenia placu zabaw dla dzieci;
 - c) obowiązek całościowego i jednolitego zagospodarowania terenu;
 - 6) należy zapewnić co najmniej:
 - a) dla zabudowy mieszkaniowej wielorodzinnej – 1,5 miejsca postojowe na posesji dla samochodu osobowego na 1 lokal mieszkalny (dopuszcza się, aby jedno było w garażu);
 - b) dla obiektów usługowych i usług w zabudowie mieszkaniowej wielorodzinnej – 1 miejsce postojowe dla samochodu osobowego na każde 50m² powierzchni użytkowej usług;
 - c) dla zabudowy mieszkaniowej jednorodzinnej – 2 miejsca postojowe na posesji dla samochodu osobowego (dopuszcza się, aby jedno z nich było w garażu);
 - d) dla zabudowy mieszkaniowej jednorodzinnej z usługami – 3 miejsca postojowe dla samochodu osobowego (dopuszcza się, aby jedno z nich było w garażu).
4. Dla terenu, o którym mowa w ust. 1, obowiązują następujące ustalenia dotyczące obsługi komunikacyjnej dojazd od strony terenu oznaczonego na rysunku planu symbolem: 44.3.KD-J/U lub terenów 68KZ1/2.
- § 18
1. Dla terenu oznaczonego na rysunku planu symbolem **46.1.ZP/MN** ustala się następujące przeznaczenie:
 - 1) podstawowe:
 - a) zielen parkowa;
 - b) zabudowa mieszkaniowa jednorodzinna wolno stojąca lub bliźniacza;
 - 2) uzupełniające:
 - a) usługi (z wyjątkiem usług rzemiosła uciążliwego takiego jak warsztaty samochodowe, stolarskie itp.);
 - b) ulice wewnętrzne, ciągi piesze;
 - c) parkingi i garaże;
 - d) infrastruktura techniczna.
 2. Na terenie, o którym mowa w ust. 1, obowiązują następujące ustalenia dotyczące kształtowania zabudowy:
 - 1) dopuszcza się wydzielenie maksymalnie 3 działek budowlanych dla zabudowy mieszkaniowej jednorodzinnej wolno stojącej lub 4 dla zabudowy bliźniaczej;
 - 2) w przypadku realizacji zabudowy mieszkaniowej jednorodzinnej:
 - a) nieprzekraczalna linia zabudowy jak na rysunku planu;
 - b) lokalizacja maksymalnie jednego budynku mieszkalnego na działce;
 - c) ilość kondygnacji nadziemnych dwie, w tym druga w poddaszu użytkowym, dopuszcza się piwnice, jako kondygnację podziemną, w zależności od poziomu wód gruntowych;
 - 3) w przypadku realizacji zieleni parkowej:
 - a) dopuszcza się włączenie terenu zieleni parkowej do terenu zabudowy jednorodzinnej lub wydzielenie, jako odrębnej nieruchomości do zagospodarowania;
 - b) zakazuje się wznoszenia obiektów budowlanych, w tym urządzeń reklamowych w istniejącym kompleksie zwartej zieleni wysokiej poza ustaloną linią zabudowy, z zastrzeżeniem pkt c);
 - c) dopuszcza się lokalizację obiektów parkowych typu: altana, pergola oraz innych elementów małej architektury.
 3. Na terenie, o którym mowa w ust. 1, obowiązują następujące ustalenia dotyczące zagospodarowania terenu:
 - 1) zielen należy utrzymać z zachowaniem wartościowych i zdrowych okazów drzew i krzewów, obowiązuje przeprowadzenie inwentaryzacji zieleni;
 - 2) w przypadku realizacji zabudowy mieszkaniowej jednorodzinnej:
 - a) dla ogrodzeń od strony dróg wprowadza się stosowanie elementów kamiennych ceglanych, drewnianych i metalowych z zakazem stosowania stali zbrojeniowej, siatki oraz ogrodzenia z prefabrykatów betonowych;
 - b) należy przeznaczyć co najmniej 40% powierzchni działki na powierzchnię biologicznie czynną;
 - c) zazielenienie terenów niezabudowanych;
 - d) dopuszcza się wydzielenie ulicy wewnętrznej o minimalnej szerokości 5 m – powiązanej funkcjonalnie i przestrzennie z terenem oznaczonym na rysunku symbolem 26.4.KDW;
 - e) należy zapewnić co najmniej:
 - dla zabudowy mieszkaniowej jednorodzinnej – 2 miejsca postojowe na posesji dla samochodu osobowego (dopuszcza się, aby jedno z nich było w garażu);
 - dla zabudowy mieszkaniowej z usługami – 3 miejsca postojowe dla samochodu osobowego (dopuszcza się, aby jedno z nich było w garażu);

- 3) w przypadku realizacji zieleni parkowej, jako odrębnej nieruchomości:
 - a) obowiązek urządzenia oświetlonych ścieżek pieszych i elementów małej architektury;
 - b) obowiązek całościowego opracowania projektu zagospodarowania terenu;
 - c) należy zabezpieczyć istniejące urządzenia ujęcia wód drenażowych z możliwością ich przebudowy (przeniesienia), w celu zapobieżenia podmakaniu terenu.
4. Dla terenu, o którym mowa w ust. 1, obowiązują następujące ustalenia dotyczące obsługi komunikacyjnej od strony terenu oznaczonego na rysunku planu symbolem 26.4.KDW i 68.1.KD-Z.

§ 19

1. Dla terenu oznaczonego na rysunku planu symbolem **44.2.ZP** ustala się następujące przeznaczenie:
 - 1) podstawowe: zielen publiczna – skwer;
 - 2) uzupełniające:
 - a) infrastruktura techniczna;
 - b) parking.
2. Na terenie, o którym mowa w ust. 1, obowiązują następujące ustalenia dotyczące kształtowania zabudowy:
 - 1) zakazuje się wznoszenia obiektów budowlanych, w tym urządzeń reklamowych z zastrzeżeniem ust. 2 pkt 2),
 - 2) dopuszcza się lokalizację parkingu i placu do zawracania oraz elementów małej architektury.
3. Na terenie, o którym mowa w ust. 1, obowiązują następujące ustalenia dotyczące zagospodarowania terenu:
 - 1) ustala się strefę ochronną 20,0 m od elementów technologicznych stacji redukcyjno-pomiarowej gazu I^o;
 - 2) obowiązek całościowego opracowania projektu zagospodarowania terenu;
 - 3) dopuszcza się wydzielenie miejsc postojowych ogólnodostępnych, wzdłuż terenu oznaczonego symbolem 52bKX.
4. Dla terenu, o którym mowa w ust. 1, obowiązują następujące ustalenia dotyczące obsługi komunikacyjnej od strony terenu oznaczonego na rysunku planu symbolem 44.4.KD-P i od strony terenu 52bKX po uzyskaniu zgody właściciela terenu.
5. Tereny, o których mowa w ust. 1, przeznaczają się na realizację celu publicznego.

§ 20

1. Dla terenu oznaczonego na rysunku planu symbolem **44.5.ZP** ustala się następujące przeznaczenie:
 - 1) podstawowe – zielen parkowa, publiczna lub prywatna;
 - 2) uzupełniające:
 - a) ulice wewnętrzne, ciągi piesze;
 - b) parkingi;
 - c) infrastruktura techniczna.
2. Na terenie, o którym mowa w ust. 1, obowiązują następujące ustalenia dotyczące kształtowania zabudowy i zagospodarowania terenu:

- 1) dopuszcza się korektę linii rozgraniczającej pomiędzy terenami oznaczonymi na rysunku planu symbolami 44.1.ZP/U, 44.6.U/MW/MN, 17.1.MN/MW i 44.5.ZP od wyznaczonego na rysunku planu przebiegu – korekta ta może wynikać z potrzeb inwestycyjnych i ze zmian własnościowych terenów;
 - 2) dopuszcza się scalenie terenów oznaczonych na rysunku planu symbolami 44.1.ZP/U i 44.5.ZP – w teren zieleni publicznej – parku, z możliwością wykorzystania dla celów dydaktycznych oświaty o profilu ogrodniczo-rolnym;
 - 3) zakazuje się wznoszenia obiektów budowlanych, w tym urządzeń reklamowych z zastrzeżeniem pkt 4);
 - 4) dopuszcza się lokalizację obiektów parkowych typu: altana, pergola, urządzenia placu zabaw dla dzieci oraz innych elementów małej architektury;
 - 5) w przypadku zieleni publicznej nie dopuszcza się wygradzania terenu w formie ogrodu, dopuszcza się zastosowanie form roślinnych;
 - 6) powierzchnie (posadzki) należy projektować wg jednolitej koncepcji architektonicznej z zastosowaniem materiałów takich jak kostka brukowa, kamień lub nowoczesne materiały ceramiczne;
 - 7) obowiązek oświetlenia ciągów pieszych;
 - 8) ustala się strefę ochronną 20,0 m od elementów technologicznych stacji redukcyjno-pomiarowej gazu I^o;
 - 9) teren drenażowego ujęcia wody wkomponować w system przestrzenny terenu, dopuszcza się zmniejszenie wydzielonego i wygradzonego terenu ujęcia wody, wyłączonego z miejskiego systemu wodociągowego i niewymagającego utrzymywania strefy ochronnej, urządzenia techniczne ujęcia, jak studnie, pompownie, rurociągi itp. należy zachować w sprawności technicznej i zabezpieczyć przed dostępem osób niepowołanych, dla zapobieżenia podtapiania lokalnej dolinki ze spadkiem w kierunku Żarkowa, zaleca się utworzenie stawu o charakterze rekreacyjnym;
 - 10) zielen należy utrzymać z zachowaniem wartościowych i zdrowych okazów drzew i krzewów, obowiązuje przeprowadzenie inwentaryzacji zieleni;
 - 11) zakazuje się wtórnych podziałów terenu, z wyjątkiem regulacji granic z terenami sąsiednimi.
3. Dla terenu, o którym mowa w ust. 1, obowiązują następujące ustalenia dotyczące obsługi komunikacyjnej dojazd od strony terenów 52bKX po uzyskaniu zgody właściciela terenu.

§ 21

1. Dla terenu oznaczonego na rysunku planu symbolem **44.1.ZP/U** ustala się następujące przeznaczenie:
 - 1) podstawowe:
 - a) zielen parkowa, publiczna lub prywatna;

- b) usługi oświaty o profilu ogrodniczoro-
lnym oraz zieleni ogrodowa i rolnictwo
dla celów dydaktycznych;
- 2) uzupełniająco:
a) ulice wewnętrzne, ciągi piesze;
b) parkingi;
c) infrastruktura techniczna.
2. Na terenie, o którym mowa w ust. 1, obowiązują następujące ustalenia dotyczące kształtowania zabudowy i zagospodarowania terenu:
- 1) dopuszcza się korektę linii rozgraniczającej pomiędzy terenami oznaczonymi na rysunku planu symbolami 44.1.ZP/U, 44.6.U/MW/MN i 44.5.ZP/U od wyznaczonego na rysunku planu przebiegu – korekta ta może wynikać z potrzeb inwestycyjnych i ze zmian własnościowych terenów;
- 2) w przypadku realizacji zielni publicznej – parku:
a) dopuszcza się scalenie terenów oznaczonych na rysunku planu symbolami 44.1.ZP/U i 44.5.ZP – w teren zielni publicznej – parku;
b) zakazuje się wznoszenia obiektów budowlanych, w tym urządzeń reklamowych z zastrzeżeniem lit c);
c) dopuszcza się lokalizację obiektów parkowych typu: altana, pergola, urządzenia placu zabaw dla dzieci oraz innych elementów małej architektury;
d) nie dopuszcza się wygradzania terenu w formie ogrodzenia, dopuszcza się zastosowanie form roślinnych;
e) powierzchnie (posadzki) należy projektować wg jednolitej koncepcji architektonicznej z zastosowaniem materiałów takich jak kostka brukowa, kamień lub nowoczesne materiały ceramiczne
f) obowiązek oświetlenia ciągów pieszych;
- 3) w przypadku realizacji usług oświaty o profilu ogrodniczoro-
lnym:
a) dopuszcza się scalenie terenów oznaczonych na rysunku planu symbolami 44.1.ZP/U, 44.3.KD-J/U oraz terenu 42bZP/ZR – w teren usług oświaty – zieleni ogrodowej i rolnictwa dla celów dydaktycznych;
b) zakazuje się wznoszenia obiektów budowlanych, w tym urządzeń reklamowych, z zastrzeżeniem lit. c);
c) dopuszcza się lokalizację obiektów parkowych typu: altana, pergola, elementów małej architektury, tymczasowych powierzchni ekspozycyjno-handlowych związanych z działalnością oświatową – zielenią ogrodową i rolnictwem oraz obiektu magazynowego o pow. zabudowy do 30 m³;
d) obowiązek opracowania koncepcji zagospodarowania terenu, koncepcja obok dyspozycji przestrzennych musi zawierać projekt scalania i wymiany gruntów;
e) dopuszcza się ogrodzenie terenu, dla ogrodzeń od strony dróg i innych terenów publicznych wprowadza się stosowanie elementów kamiennych ceglanych, drewnianych i metalowych z zakazem stosowania stali zbrojeniowej, siatki oraz ogrodzenia z prefabrykatów betonowych;
- 4) dopuszcza się lokalizację miejsc postojowych w części północnej terenu – dostępnych od strony terenu 44.3.KD-J/U w przypadku realizacji zielni publicznej – parku.
3. Dla terenu, o którym mowa w ust. 1, obowiązują następujące ustalenia dotyczące obsługi komunikacyjnej dojazd od strony terenów oznaczonego na rysunku planu symbolem: 44.3.KD-J/U lub terenów 68KZ1/2, 52bKX po uzyskaniu zgody właściciela terenu.
4. W przypadku realizacji parku lub usług oświaty teren, o którym mowa w ust. 1, przeznaczają się na realizację celu publicznego.
- § 22
1. Dla terenu oznaczonego na rysunku planu symbolem **44.3.KD-J/U** ustala się następujące przeznaczenie podstawowe:
1) ciąg pieszo-jezdny;
2) usługi oświaty – zieleni ogrodowa i rolnictwo dla celów dydaktycznych.
2. Na terenie, o którym mowa w ust. 1, obowiązują następujące ustalenia dotyczące kształtowania zabudowy i zagospodarowania terenu:
1) dopuszcza się wydzielenie publicznego ciągu pieszo-jezdnego w przypadku realizacji na terenie oznaczonym na rysunku planu symbolem 44.1.ZP/U zieleni publicznej – parku;
2) dopuszcza się scalenie terenów oznaczonych na rysunku planu symbolami 44.1.ZP/U, 44.3.KD-J/U oraz terenu 42bZP/ZR – w teren usług oświaty – zieleni ogrodowej i rolnictwa dla celów dydaktycznych;
3) w przypadku realizacji usług oświaty – zieleni ogrodowej i rolnictwa dla celów dydaktycznych:
a) zakazuje się wznoszenia obiektów budowlanych, w tym urządzeń reklamowych z zastrzeżeniem pkt 3) lit b);
b) dopuszcza się lokalizację obiektów parkowych typu: altana, pergola, elementów małej architektury oraz tymczasowych powierzchni ekspozycyjno-handlowych związanych z działalnością oświatową – zielenią ogrodową i rolnictwem;
c) obowiązek opracowania koncepcji zagospodarowania terenu, koncepcja obok dyspozycji przestrzennych musi zawierać projekt scalania i wymiany gruntów;
d) dopuszcza się ogrodzenie terenu, dla ogrodzeń od strony dróg i innych terenów publicznych wprowadza się stosowanie elementów kamiennych ceglanych, drewnianych i metalowych z zakazem stosowania stali zbrojeniowej, siatki oraz ogrodzenia z prefabrykatów betonowych;
- 4) w przypadku realizacji ciągu pieszo-jezdnego:
a) mała architektura, zieleni i ścieżka rowerowa w zależności od potrzeb i lokalnych uwarunkowań;
b) nawierzchnie (posadzki) należy projektować wg jednolitej koncepcji architekto-

nicznej z zastosowaniem materiałów takich jak kostka brukowa, kamień lub nowoczesne materiały ceramiczne;

- c) dopuszcza się infrastrukturę techniczną;
- d) obowiązek oświetlenia ciągów pieszych.

3. Dla terenu, o którym mowa w ust. 1, obowiązują następujące ustalenia dotyczące obsługi komunikacyjnej dojazd od strony terenów 68KZ1/2, 52bKX po uzyskaniu zgody właściciela terenu.
4. Teren, o którym mowa w ust. 1, przeznaczony jest na realizację celu publicznego.

§ 23

1. Dla terenu oznaczonego na rysunku planu symbolem **1.U/KS/ZI** ustala się następujące przeznaczenie:
 - 1) podstawowe:
 - a) usługi;
 - b) parkingi;
 - c) zieleń izolacyjna;
 - 2) uzupełniające: infrastruktura techniczna.
2. Na terenie, o którym mowa w ust. 1, obowiązują następujące ustalenia dotyczące kształtowania zabudowy:
 - 1) nieprzekraczalna linia zabudowy dla usług jak na rysunku planu;
 - 2) ilość kondygnacji nadziemnych dwie, w tym druga w poddaszu użytkowym; dopuszcza się piwnice, jako kondygnację podziemną;
 - 3) maksymalna wysokość zabudowy 9,5 m;
 - 4) dachy strome o symetrycznym układzie połaci i kącie nachylenia od 35° do 45°, kryte dachówką lub materiałem dachówkopodobnym, dla zabudowy parterowej dopuszcza się stropodach płaski;
 - 5) warunkiem realizacji inwestycji jest prawne zapewnienie obsługi komunikacyjnej terenu z drogi publicznej.
3. Na terenie, o którym mowa w ust. 1, obowiązują następujące ustalenia dotyczące zagospodarowania terenu:
 - 1) dla ogrodzeń od strony dróg publicznych w prowadza się stosowanie elementów kamiennych ceglanych, drewnianych i metalowych z zakazem stosowania stali zbrojeniowej, siatki oraz ogrodzenia z prefabrykatów betonowych;
 - 2) zazielenienie terenów niezabudowanych; obowiązek wprowadzenia zieleni izolacyjnej od strony dróg i ogrodów działkowych;
 - 3) należy zapewnić co najmniej 1 miejsce postojowe dla samochodu osobowego na każde 50 m² powierzchni użytkowej usług.
4. Dla terenu, o którym mowa w ust. 1, obowiązują następujące ustalenia dotyczące obsługi komunikacyjnej:
 - 1) dojazd tymczasowy – z istniejącej drogi gruntowej biegnącej od strony zachodniej, za zgodą właściciela drogi;
 - 2) dojazd docelowy – z drogi biegnącej od strony zachodniej, po ustanowieniu jej gminną drogą publiczną, teren oznaczony na rysunku planu symbole 1.KD-L.

§ 24

1. Dla terenu oznaczonego na rysunku planu symbolem **43.1.ZI/KS** ustala się następujące przeznaczenie:
 - 1) podstawowe:
 - a) zieleń izolacyjna;
 - b) parkingi i garaże;
 - 2) uzupełniające:
 - a) ulice wewnętrzne, ciągi piesze;
 - b) infrastruktura techniczna.
2. Na terenie, o którym mowa w ust. 1, obowiązują następujące ustalenia dotyczące kształtowania zabudowy:
 - 1) dopuszcza się wydzielenie miejsc parkingowych zgonie z przepisami szczególnymi;
 - 2) dopuszcza się garaże w formie zwartego parterowego zespołu (zespołów) boksów, przewidzianych do realizacji w zorganizowanym cyklu inwestycyjnym zgodnie z przepisami szczególnymi, dachy płaskie, dopuszczalny podział terenu pod indywidualne boksy garażowe – po całkowitej realizacji zespołów; wymagany wysoki poziom architektoniczny i estetyczny zabudowy;
 - 3) powierzchnia zajmowana przez garaże (zespół boksów) i parkingi (miejsca parkingowe) wraz z dojazdami nie może przekroczyć 70% powierzchni całego terenu.
3. Na terenie, o którym mowa w ust. 1, obowiązują następujące ustalenia dotyczące zagospodarowania terenu:
 - 1) obowiązek zlokalizowania pasa zieleni izolacyjnej od strony ogrodów działkowych;
 - 2) urządzenie chodnika i oświetlenia w zależności od potrzeb i lokalnych uwarunkowań;
 - 3) dopuszcza się lokalizację obiektów małej architektury;
 - 4) zakazuje się stosowania ogrodzeń.
4. Dla terenu, o którym mowa w ust. 1, obowiązują następujące ustalenia dotyczące obsługi komunikacyjnej dojazd od strony ul. Kazimierza Wielkiego oraz ul. Kazimierza Sprawiedliwego, poprzez wjazd na teren 41.1.U.

§ 25

1. Dla terenów oznaczonych na rysunku planu symbolami **64.2.ZI** i **64.3.ZI** ustala się następujące przeznaczenie:
 - 1) zieleń izolacyjna;
 - 2) sieć gazowa wysokiego ciśnienia (o średnicach nominalnych DN 100, DN 300 i ciśnieniu nominalnym PN 6,3MPa).
2. Na terenach, o których mowa w ust. 1, obowiązują następujące ustalenia dotyczące kształtowania zabudowy:
 - 1) zakaz lokalizacji wszelkiej zabudowy z zastrzeżeniem pkt 2);
 - 2) dopuszcza się wykonanie dojazdów do terenu 17.1.MN/MW od strony terenu 64.1.KD-D, na warunkach określonych przez właściwego operatora sieci gazowej.
3. Na terenach, o których mowa w ust. 1, obowiązują następujące ustalenia dotyczące zagospodarowania terenu:

- 1) obowiązek zapewnienia swobodnego dojazdu do sieci infrastruktury technicznej oraz swobodnego przemieszczania się wzdłuż gazociągu;
 - 2) zakaz sadzenia drzew i krzewów w pasie 4 m (po 2 m od osi gazociągu) – zagospodarowanie terenu zielenią niską;
 - 3) zakazuje się stosowania ogrodzeń.
4. Dla terenów, o których mowa w ust. 1, obowiązują następujące ustalenia dotyczące obsługi komunikacyjnej dojazd od strony terenu 64.1.KD-D.

§ 26

1. Dla terenów oznaczonych na rysunku planu symbolami **49.1.G** i **64.4.G** ustala się następujące przeznaczenie:
 - 1) podstawowe: tereny infrastruktury technicznej – gazownictwo;
 - 2) uzupełniające:
 - a) ulice wewnętrzne, ciągi piesze;
 - b) infrastruktura techniczna.
2. Na terenach, o których mowa w ust. 1, obowiązują następujące ustalenia dotyczące kształtowania zabudowy:
 - 1) na terenie 49.1.G – stacja redukcyjno-pomiarowa gazu I° (Głogów – Piastów) wraz z siecią gazową w/c;
 - 2) na terenie 64.4.G – teren urządzeń gazownictwa, napowietrzny układ zasuw wraz z siecią gazową w/c;
 - 3) dopuszcza się modernizację, rozbudowę, wymianę i przebudowę istniejącego obiektu na stację o wysokim stopniu estetyki.
3. Na terenach, o których mowa w ust. 1, obowiązują następujące ustalenia dotyczące zagospodarowania terenu:
 - 1) teren stacji powinien być wygradzony i zaopatrzone w napisy ostrzegawcze;
 - 2) dla terenu 49.1.G ustala się strefę ochronną 20,0 m od elementów technologicznych stacji.
4. Dla terenów, o których mowa w ust. 1, obowiązują następujące ustalenia dotyczące obsługi komunikacyjnej:
 - 1) dla terenu 49.1.G dojazd od strony terenu oznaczonego na rysunku planu symbolem 52b.KX,
 - 2) dla terenu 64.4.G od strony terenu oznaczonego symbolem: 64.1.KD-D (przez teren 64.3.ZI).

§ 27

1. Dla terenów oznaczonych na rysunku planu symbolami **26.3.KD-Z**, **62.1.KD-Z** i **68.1.KD-Z** ustala się następujące przeznaczenie: ulica klasy zbiorczej.
2. Na terenie, o którym mowa w ust. 1, obowiązują następujące ustalenia dotyczące zagospodarowania terenu:
 - 1) szerokość w liniach rozgraniczających jak na rysunku planu z dopuszczalnością tolerancji 2 m;
 - 2) szerokość jednego pasa ruchu min 3,5 m;
 - 3) chodniki, zielen, miejsca postojowe i ścieżka rowerowa w zależności od potrzeb i lokalnych uwarunkowań;

- 4) dopuszcza się możliwość lokalizowania elementów małej architektury;
 - 5) dopuszcza się infrastrukturę techniczną;
 - 6) wyklucza się lokalizację wielkoformatowych urządzeń reklamowych.
3. Tereny, o których mowa w ust. 1, przeznacza się na realizację celu publicznego.

§ 28

1. Dla terenu oznaczonego na rysunku planu symbolem **1.KD-L** ustala się następujące przeznaczenie: ulica klasy lokalnej.
2. Na terenie, o którym mowa w ust. 1, obowiązują następujące ustalenia dotyczące zagospodarowania terenu:
 - 1) teren przeznaczony pod poszerzenie linii rozgraniczających planowanej ulicy lokalnej jak na rysunku planu z dopuszczalnością tolerancji 1 m;
 - 2) chodniki, zielen, miejsca postojowe i ścieżka rowerowa w zależności od potrzeb i lokalnych uwarunkowań;
 - 3) dopuszcza się możliwość lokalizowania miejsc postojowych i elementów małej architektury;
 - 4) dopuszcza się infrastrukturę techniczną.
3. Teren, o którym mowa w ust. 1, przeznacza się na realizację celu publicznego.

§ 29

1. Dla terenu oznaczonego na rysunku planu symbolem **52.1.KD-L** ustala się następujące przeznaczenie: ulica klasy lokalnej.
2. Na terenie, o którym mowa w ust. 1, obowiązują następujące ustalenia dotyczące zagospodarowania terenu:
 - 1) szerokość w liniach rozgraniczających jak na rysunku planu z dopuszczalnością tolerancji 1 m;
 - 2) szerokość jezdni – min 7.0 m;
 - 3) chodniki, zielen, miejsca postojowe i ścieżka rowerowa w zależności od potrzeb i lokalnych uwarunkowań;
 - 4) dopuszcza się możliwość lokalizowania miejsc postojowych i elementów małej architektury;
 - 5) dopuszcza się infrastrukturę techniczną;
 - 6) dopuszcza się przeznaczenie części terenu na odcinku pomiędzy ul. Gnieźnieńską a istniejącym dojazdem do targowiska (teren 51.KL 1/2) na ciąg pieszo-rowerowy, pod warunkiem wykonania pętli zwrotnej dojazdu do targowiska.
3. Teren, o którym mowa w ust. 1, przeznacza się na realizację celu publicznego.

§ 30

1. Dla terenów oznaczonych na rysunku planu symbolami **64.1.KD-D**, **65.1.KD-D** i **66.1.KD-D** ustala się następujące przeznaczenie: ulica klasy dojazdowej.
2. Na terenach, o których mowa w ust. 1, obowiązują następujące ustalenia dotyczące zagospodarowania terenu:
 - 1) szerokość w liniach rozgraniczających jak na rysunku planu z dopuszczalnością tolerancji 2 m;

- 2) szerokość jezdni w zależności od lokalnych uwarunkowań:
 - a) dla terenów 64.1.KD-D i 66.1.KD-D – min. 6,0 m;
 - b) dla terenu 65.1.KD-D – min. 5.0 m
 - 3) dla terenów 64.1.KD-D i 66.1.KD-D należy zachować normatywne odległości od gazociągu wysokiego ciśnienia;
 - 4) oświetlenie, chodniki i miejsca postojowe w zależności od potrzeb i lokalnych uwarunkowań;
 - 5) zieleń i ścieżka rowerowa w zależności od potrzeb i lokalnych uwarunkowań;
 - 6) dopuszcza się infrastrukturę techniczną;
 - 7) dopuszcza się odstępianie od realizacji drogi 65.1.KD-D i ustalonych wzdłuż niej linii zabudowy, pod warunkiem wykonania na zakończeniu istniejącej od południa drogi 65KD1/2 rozwiązania umożliwiającego zawracanie pojazdów; teren drogi przeznaczyć pod zabudowę mieszkaniową jednorodzinną na powiększenie terenu 21.1.MN wraz z ustalonymi dla niego warunkami zabudowy.
3. Tereny, o których mowa w ust. 1, przeznaczają się, z zastrzeżeniem ust. 2 pkt 7, na realizację celu publicznego.

§ 31

1. Dla terenu oznaczonego na rysunku planu symbolem **1.1.KD-J** ustala się następujące przeznaczenie podstawowe – ciąg pieszo-jezdny.
2. Na terenie, o którym mowa w ust. 1, obowiązują następujące ustalenia dotyczące zagospodarowania terenu:
 - 1) szerokość w liniach rozgraniczających jak na rysunku planu;
 - 2) mała architektura, zieleń i ścieżka rowerowa w zależności od potrzeb i lokalnych uwarunkowań;
 - 3) powierzchnie (posadzki) należy projektować wg jednolitej koncepcji architektonicznej z zastosowaniem materiałów takich jak kostka brukowa, kamień lub nowoczesne materiały ceramiczne;
 - 4) dopuszcza się infrastrukturę techniczną;
 - 5) obowiązek oświetlenia ciągów pieszych;
 - 6) dopuszcza się ruch pojazdów specjalnych.
3. Teren, o którym mowa w ust. 1, przeznaczają się na realizację celu publicznego.

§ 32

1. Dla terenu oznaczonego na rysunku planu symbolem **44.4.KD-P** ustala się następujące przeznaczenie podstawowe – ciąg pieszy.
2. Na terenie, o którym mowa w ust. 1, obowiązują następujące ustalenia dotyczące zagospodarowania terenu:

- 1) szerokość w liniach rozgraniczających jak na rysunku planu;
 - 2) mała architektura, zieleń, oświetlenie w zależności od potrzeb i lokalnych uwarunkowań;
 - 3) powierzchnie (posadzki) należy projektować wg jednolitej koncepcji architektonicznej z zastosowaniem materiałów takich jak kostka brukowa, kamień lub nowoczesne materiały ceramiczne;
 - 4) dopuszcza się infrastrukturę techniczną pod warunkiem zachowania normatywnych odległości od gazociągu wysokiego ciśnienia;
3. Teren, o którym mowa w ust. 1, przeznaczają się na realizację celu publicznego.

§ 33

1. Dla terenu oznaczonego na rysunku planu symbolem **26.4.KDW** ustala się przeznaczenie: ulica wewnętrzna.
2. Na terenie, o którym mowa w ust. 1, obowiązują następujące ustalenia dotyczące zagospodarowania terenu:
 - 1) szerokość w liniach rozgraniczających jak na rysunku planu, z tolerancją 1,0 m;
 - 2) chodnik, oświetlenie i zieleń w zależności od potrzeb i lokalnych uwarunkowań;
 - 3) dopuszcza się infrastrukturę techniczną.

R o z d z i a ł 3

Przepisy końcowe

§ 34

Na podstawie art. 15 ust. 2 pkt 12 ustawy z dnia 27 marca 2003 r. o planowaniu i zagospodarowaniu przestrzennym ustala się wysokość stawki procentowej, o której mowa w art. 36 ust. 4 tej ustawy, na 30%.

§ 35

Wykonanie uchwały powierza się Prezydentowi Miasta Głogowa.

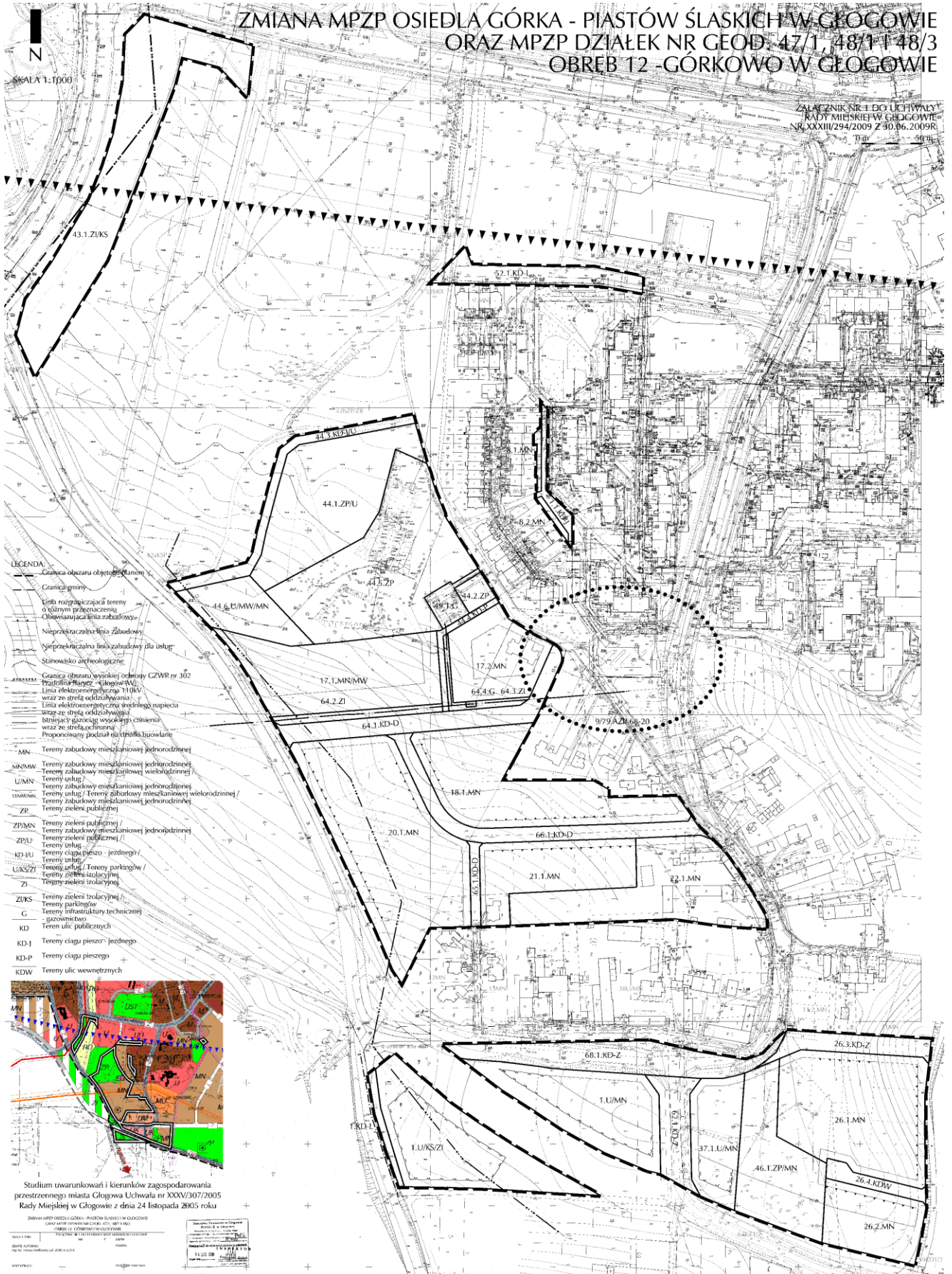
§ 36

Uchwała wchodzi w życie po upływie 30 dni od dnia ogłoszenia w Dzienniku Urzędowym Województwa Dolnośląskiego.

PRZEWODNICZĄCY
RADY MIEJSKIEJ

RADOSŁAW POBOL

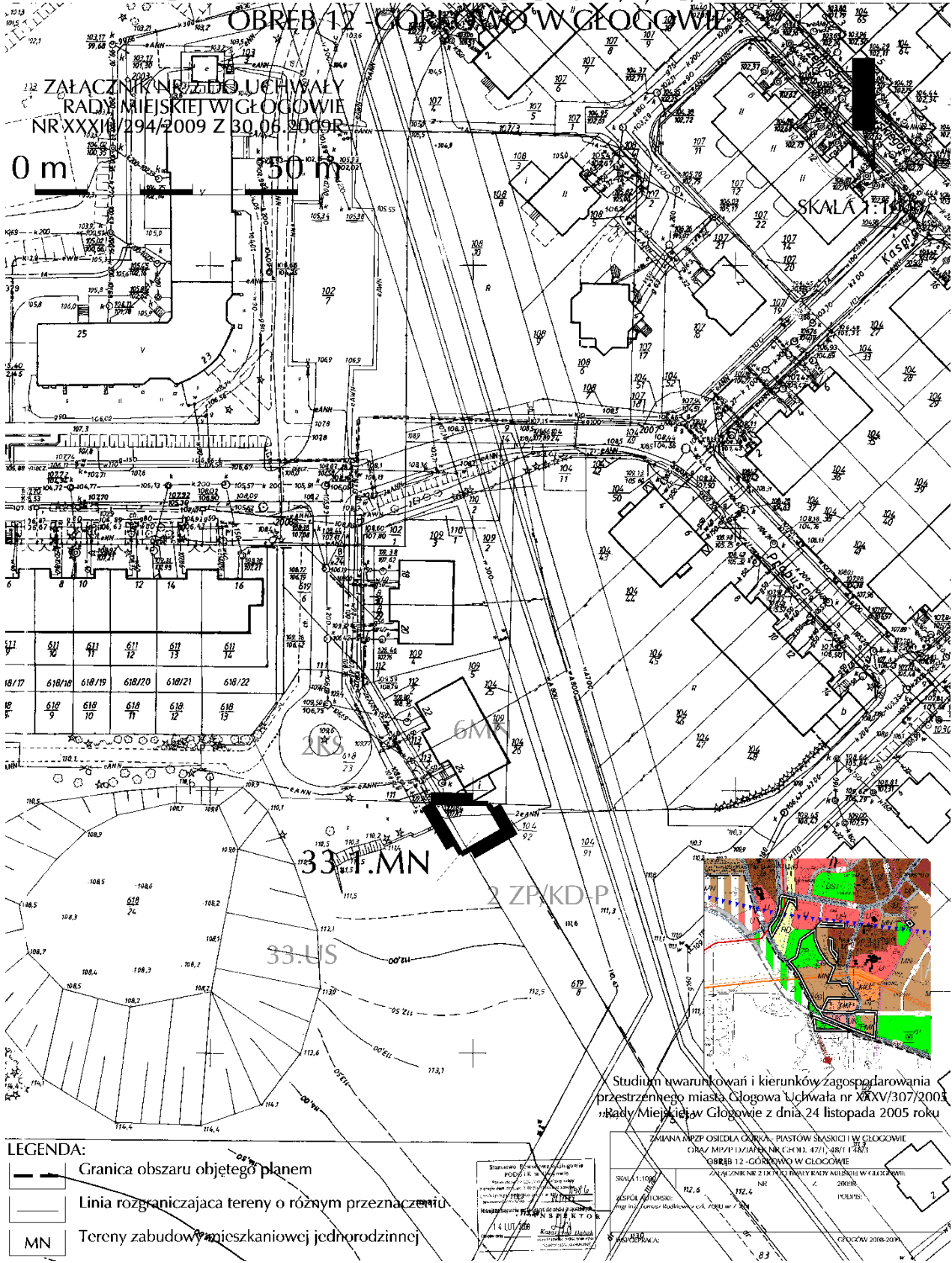
**Załącznik nr 1 do uchwały Rady Miejskiej
w Głogowie nr XXXIII/294/2009 z dnia
30 czerwca 2009 r.**



Załącznik nr 2 do uchwały Rady Miejskiej
w Głogowie nr XXXIII/294/2009 z dnia
30 czerwca 2009 r.

ZMIANA MPZP OSIEDLA GÓRKA - PIASTÓW ŚLĄSKICH W GŁOGOWIE ORAZ MPZP DZIAŁEK NR GEOD. 47/1, 48/1 I 48/3

OBREB 12 - GÓRKÓWO W GŁOGOWIE



ZALĄCZNIK NR 2 DO UCHWAŁY
RADY MIEJSKIEJ W GŁOGOWIE
NR XXXIII/294/2009 Z 30.06.2009R

0 m 50 m

111	611	611	611	611	611
9	10	11	12	13	14
18/17	618/18	618/19	618/20	618/21	618/22
9	10	11	12	13	

- LEGENDA:**
- Granica obszaru objętego planem
 - Linia rozgraniczająca tereny o różnym przeznaczeniu
 - Tereny zabudowy mieszkaniowej jednorodzinnej

Studium uwarunkowań i kierunków zagospodarowania
przestrzennego miasta Głogowa Uchwała nr XXV/307/2005
Rady Miejskiej w Głogowie z dnia 24 listopada 2005 roku

ZMIANA MPZP OSIEDLA GÓRKA - PIASTÓW ŚLĄSKICH W GŁOGOWIE
ORAZ MPZP DZIAŁEK NR GEOD. 47/1, 48/1 I 48/3
OBREB 12 - GÓRKÓWO W GŁOGOWIE

ZALĄCZNIK NR 2 DO UCHWAŁY RADY MIEJSKIEJ W GŁOGOWIE

SKALA 1:1000

GEOD. I GŁOSKI: 112,5 112,4 NR 2 2009R POLSKA

14 LUT 2009

PROJEKTOWAŁ: [Signature]

12 GŁOGÓW 2009-2009

**Załącznik nr 3 do uchwały Rady Miejskiej
w Głogowie nr XXXIII/294/2009 z dnia
30 czerwca 2009 r.**

Stwierdzenie zgodności planu z ustaleniami Studium uwarunkowań i kierunków zagospodarowania przestrzennego miasta Głogowa

Stwierdza się zgodność zmiany miejscowego planu zagospodarowania przestrzennego osiedla Górka – Piastów Śląskich w Głogowie oraz miejscowego planu zagospodarowania przestrzennego działek nr geod. 47/1, 48/1 i 48/3, obręb 12 – Górkowo w Głogowie z ustaleniami „Studium uwarunkowań i kierunków zagospodarowania przestrzennego miasta Głogowa” (uchwała nr XXXV/307/2005 Rady Miejskiej w Głogowie z dnia 24 listopada 2005 r.).

**Załącznik nr 4 do uchwały Rady Miejskiej
w Głogowie nr XXXIII/294/2009 z dnia
30 czerwca 2009 r.**

Rozstrzygnięcie o sposobie rozpatrzenia uwag do projektu planu

Rada Miejska w Głogowie po rozpatrzeniu uwag zgłoszonych w trakcie wyłożenia projektu zmiany miejscowego planu zagospodarowania przestrzennego osiedla Górka – Piastów Śląskich w Głogowie oraz miejscowego planu zagospodarowania przestrzennego działek nr geod. 47/1, 48/1 i 48/3, obręb 12 – Górkowo w Głogowie do publicznego wglądu (w okresie od 27 lutego 2009 r. do 30 marca 2009 r.) oraz w terminie wyznaczonym na składanie uwag, ustalonym na dzień 14 kwietnia 2009 r., w trybie art. 18 ustawy z dnia 27 marca 2003 r. o planowaniu i zagospodarowaniu przestrzennym (Dz. U. Nr 80, poz. 717 ze zmianami) postanawia:

1. Uwagę Pana Michała Pracza nie uwzględnić.

Pan Michał Pracz pismem z dnia 10 kwietnia 2009 r. wniósł uwagę dot. wyłączenia z projektu planu drogi 66.1.KD-D przebiegającej przez jego działkę nr 29/5 w obrębie 12 „Górkowo”.

Niniejsza zmiana planu, w stosunku do planu obecnie obowiązującego, zmniejsza w zasadniczym stopniu wielkość układu komunikacyjnego, w tym również na przedmiotowej działce nr 29/5. Planowana ulica 66.1.KD-D jest konieczna, z uwagi na potrzebę obsługi dużego obszaru planowanej zabudowy mieszkaniowej jednorodzinnej, nie tylko w zakresie komunikacji, ale również związanego z nią uzbrojenia technicznego. Jest ona najniżej sklasyfikowaną drogą publiczną, tj. ulicą klasy dojazdowej, a jej zadaniem będzie jedynie dojazd do planowanych działek, co nie powinno generować szczególnych uciążliwości. Jej przebieg, w zakresie osi wlotu do ul. Zielonej, pokrywa się z ustaleniami dotychczasowego planu, co tworzy równorzędne warunki w zakresie obsługi terenów leżących po obu jej stronach. Dodatkowo sprzyjającą okolicznością będzie fakt, że dla drogi zostanie zaprojektowany system jej odwodnienia, który również pomoże w odprowadzeniu nadmiaru wód gruntowych.

Odnosząc się do zawartych w piśmie argumentów, należy stwierdzić, że zgodnie z art. 6 ust. 2 powołanej na wstępie ustawy „każdy ma prawo do zagospodarowania terenu, do którego ma tytuł prawny, zgodnie z warunkami ustalonymi w miejscowym planie zagospodarowania przestrzennego (...), jeżeli nie narusza to chronionego prawem interesu publicznego oraz osób trzecich”. Intencją tego planu było polepszenie warunków zagospodarowania terenów nim objętych, a projektowana droga, niezbędną z punktu widzenia obsługi działek, jest celem publicznym, mającym zasadniczy wpływ na ukształtowanie nowej struktury przestrzennej tego obszaru.

2. Uwagę Pana Wojciecha Kluski uwzględnić.

Pan Wojciech Kluska pismem z dnia 11 marca 2008 r. nie wyraził zgody na poprowadzenie drogi oznaczonej w projekcie nr 65.1.KD-D przez działkę nr 26/4.

Przyjęta w niniejszym projekcie zmiany planu droga 65.1.KD-D zachowuje w obrębie działki nr 26/4 przebieg, jaki ustalony jest w obowiązującym planie miejscowym Oś. Górka – Piastów Śląskich dla drogi, oznaczonej w nim symbolem 65KD1/2. Z punktu widzenia obsługi obszaru nie pełni ona jakiegóż znaczącej roli i można byłoby od niej odstąpić. Warunkiem jest jednak wykonanie pętli zwrotnej (lub podobnego rozwiązania) na zakończeniu istniejącej drogi, leżącej na południe od działki nr 26/4 (poza granicami opracowania zmiany planu) i oznaczonej w obowiązującym planie symbolem 56KD1/2, która pozwoliłaby na obsługę istniejącej tam zabudowy zgodnie z przepisami.

W świetle powyższych przesłanek w projekcie zmiany dla drogi 65.1.KD-D wprowadzone zostały zapisy, umożliwiające odstąpienie od jej realizacji, pod warunkami, jakie zostały wyżej przedstawione.

Tak sformułowane ustalenia stworzą podstawę prawną, która umożliwi uwzględnienie uwagi w całości.

3. Uwagi Pani Ewy Paniok uwzględnić.

Pani Ewa Paniok w związku z projektowaną przez Jej działkę nr 3 w obrębie 12 „Górkowo” drogą 64.1.KD-D, obawiając się pozostania z niewielkimi działkami kształcie klina po obu stronach wymienionej drogi, pismem z dnia 8 kwietnia 2009 r. wniosła o zobligowanie właścicieli już istniejących posesji, jak i potencjalnych właścicieli nowo powstałych działek na terenie 17.2.MN i 18.1.MN do rygorystycznego dostosowania się do zapisu o obsłudze komunikacyjnej. Jeżeli nie jest to możliwe, chce uzyskać zapewnienie (przed zatwierdzeniem mpzp), że Urząd Miasta odkupi te części działki wraz z fragmentem przeznaczonym pod budowę drogi 64.1.KD-D. Skłonna jest również rozważyć inne propozycje rozwiązujące powyższą sytuację.

Przyjęte ustalenia projektu zmiany planu w obrębie m.in. działki nr 3 wynikają z jednej strony z potrzeby zapewnienia obsługi komunikacyjnej obszaru, z drugiej zaś z konieczności zachowania wymagań ochronnych dot. istniejącej sieci gazowej wysokiego ciśnienia. Zaprojektowany pas terenu zieleni izolacyjnej 64.3.ZI może mieć charakter publiczny i wówczas zostanie wykupiony przez Gminę Miejską Głogów. Może też być przejęty przez właściciela sieci gazowej za odszkodowaniem. Nie dotyczy to terenu zajętego pod stację zaporowo-upustową gazu, który może być wydzielony geodezyjnie i przejść na majątek właściciela sieci w drodze wykupu.

Co do pozostałej wyodrębnionej części działki nr 3, przeznaczonej w projekcie planu pod mieszkalnictwo jednorodzinne (bez prawa zabudowy ze względu na strefę ochronną od gazociągu) może być ona zbyt i zagospodarowana w ramach terenu 17.2. MN. W razie braku takiej możliwości Gmina Miejska Głogów udzieli pomocy w jej zagospodarowaniu z wykupem terenu łącznie, na warunkach określonych indywidualnie w zależności od zaistniałej sytuacji.

**Załącznik nr 5 do uchwały Rady Miejskiej
w Głogowie nr XXXIII/294/2009 z dnia
30 czerwca 2009 r.**

Rozstrzygnięcie o sposobie realizacji zapisanych w planie inwestycji z zakresu infrastruktury technicznej, które należą do zadań własnych gminy, oraz zasadach ich finansowania, zgodnie z przepisami o finansach publicznych

Inwestycje z zakresu infrastruktury technicznej, które należą do zadań własnych gminy, będą finansowane z budżetu gminy, w tym ze środków pozyskiwanych z funduszy Unii Europejskiej, a także ze środków zewnętrznych.

2861

UCHWAŁA RADY GMINY CZERNICA NR XXVI/182/2009

z dnia 15 czerwca 2009 r.

w sprawie uchwalenia miejscowego planu zagospodarowania przestrzennego wsi Dobrzykowice, gmina Czernica

Na podstawie art. 18 ust. 2 pkt 5 ustawy z dnia 8 marca 1990 roku o samorządzie gminnym (Dz. U. z 2001 r. Nr 142, poz. 1591, ze zm.; z 2002 r. Nr 23, poz. 220, Nr 62, poz. 558, Nr 113, poz. 984, Nr 153 poz. 1271, Nr 214, poz. 1806; z 2003 r. Nr 80, poz. 717, Nr 162, poz. 1568; z 2004 r. Nr 102, poz. 1055, Nr 116, poz. 1203, Nr 214 poz. 1806; z 2005 r. Nr 172, poz. 1441; z 2006 r. Nr 17, poz. 128) oraz art. 20 ust. 1 ustawy z dnia 27 marca 2003 roku o planowaniu i zagospodarowaniu przestrzennym (Dz. U. z 2003 r., Nr 80, poz. 717, ze zm.; z 2004 r. Nr 6, poz. 41, Nr 141, poz. 1492; z 2005 r. Nr 113, poz. 954, Nr 130, poz. 1087; z 2006 r. Nr 45, poz. 319), a także w związku z uchwałą nr XXXVII/345/2006 z dnia 27 września 2006 roku w sprawie przystąpienia do sporządzenia miejscowego planu zagospodarowania przestrzennego wsi Dobrzykowice, gmina Czernica, po stwierdzeniu zgodności planu z ustaleniami Studium uwarunkowań i kierunków zagospodarowania przestrzennego gminy Czernica uchwalonego uchwałą nr VIII/38/2007 r. w dniu 29 czerwca 2007 r. Rada Gminy Czernica uchwała, co następuje:

R o z d z i a ł 1

Ustalenia ogólne

§ 1

Miejscowy plan zagospodarowania przestrzennego, zwany dalej planem, obejmuje obszar zawarty w granicach określonych na rysunku planu stanowiący załącznik nr 1 do niniejszej uchwały.

§ 2

Integralną częścią uchwały są załączniki do niniejszej uchwały:

- 1) rysunek planu w skali 1 : 2000 stanowiący załącznik nr 1;
- 2) rozstrzygnięcie w sprawie uwag wniesionych do projektu planu stanowi załącznik nr 2;
- 3) rozstrzygnięcie w sprawie sposobu realizacji inwestycji z zakresu infrastruktury technicznej, które należą do zadań własnych gminy, oraz zasad ich finansowania stanowi załącznik nr 3.

§ 3

Na ustalenia planu składają się:

- 1) ustalenia dla całego obszaru objętego planem określone w rozdziale 2 niniejszej uchwały;
- 2) ustalenia szczegółowe dla terenów w liniach rozgraniczających określone w rozdziale 3 niniejszej uchwały;
- 3) przepisy końcowe określone w rozdziale 4 niniejszej uchwały.

§ 4

1. Następujące określenia stosowane w uchwale oznaczają:

- 1) plan – ustalenia zawarte w niniejszej uchwale wraz z załącznikami;

- 2) przepisy odrębne – aktualne w momencie wykonywania niniejszej uchwały przepisy prawne;
- 3) przeznaczenie podstawowe terenu – jest to część przeznaczenia terenu, która dominuje na danym terenie w sposób określony ustaleniami planu – w przypadkach ustalenia więcej niż jednej kategorii przeznaczenia podstawowego, każda z tych kategorii może stanowić wyłączne przeznaczenie terenu lub poszczególnych nieruchomości położonych w granicach terenu;
- 4) przeznaczenie uzupełniające terenu – rodzaj przeznaczenia terenu inny niż podstawowy, który uzupełnia lub wzbogaca przeznaczenie podstawowe w sposób określony w ustaleniach planu i którego powierzchnia użytkowa, zabudowy lub części terenu zajmuje w granicach terenu mniej niż odpowiednia powierzchnia zajmowana przez przeznaczenie podstawowe;
- 5) teren – obszar wyznaczony na rysunku planu liniami rozgraniczającymi i oznaczony symbolami przeznaczenia podstawowego;
- 6) nieprzekraczalna linia zabudowy – linia ograniczająca obszar, na którym dopuszcza się wznoszenie budynków oraz budowli nadziemnych niebędącymi liniami przesyłowymi, sieciami uzbrojenia terenu oraz związanymi z nimi urządzeniami;
- 7) powierzchnia zabudowy – powierzchnia kondygnacji parterowej budynku lub suma powierzchni kondygnacji parterowych budynków znajdujących się na danym terenie, liczona w zewnętrznym obrysie murów wraz z prześwitami i podcieniami;

- 8) uciążliwość – zjawiska lub stany utrudniające życie albo dokuczliwe dla otaczającego środowiska, takie jak: szkodliwe promieniowanie i oddziaływanie pól elektromagnetycznych, hałas, drgania (wibracje), zanieczyszczenia powietrza, zanieczyszczenia gruntu i wód;
 - 9) budynek istniejący – budynek istniejący w dniu uchwalenia planu;
 - 10) zabudowa usługowa z zakresu:
 - a) handlu detalicznego – działalność związana ze sprzedażą detaliczną towarów z wyłączeniem sprzedaży paliw do pojazdów mechanicznych,
 - b) gastronomii – działalność restauracji, barów, kawiarni, herbaciarni, pubów, winiarni, cukierni itp.,
 - c) obsługi ludności lub przedsiębiorstw – działalność związana z obsługą nieruchomości, usługi projektowe, działalność prawnicza, notarialna, rachunkowość, działalność związana z pośrednictwem finansowym, działalność w zakresie reklamy lub informacji, drobne usługi takie jak: fotografia, poligrafia, gabinety kosmetyczne i fryzjerskie, pralnia, szewc, naprawa artykułów przeznaczenia osobistego i użytku domowego, działalność biur i agencji turystycznych, informacja turystyczna, działalność ośrodków i placówek edukacyjnych, a także działalność firm pocztowych i telekomunikacyjnych itp.,
 - d) kultury – działalność: muzeów, galerii, bibliotek, domów kultury, świetlic itp.,
 - e) oświaty – działalność przedszkoli i szkół podstawowych,
 - f) kultu religijnego – działalność kościołów i związków wyznaniowych,
 - g) rzemiosła – działalność małych zakładów produkcyjnych i naprawczych,
 - h) turystyki – działalność hoteli, moteli, domów wycieczkowych, schronisk młodzieżowych itp.
 - i) zdrowia – działalność przychodni i gabinetów lekarskich.
2. Pojęcia niezdefiniowane należy rozumieć zgodnie z przepisami odrębnymi.

§ 5

1. Następujące oznaczenia graficzne przedstawione na rysunku planu są obowiązującymi ustaleniami planu:
 - 1) granica opracowania;
 - 2) linie rozgraniczające tereny o różnym przeznaczeniu lub różnych zasadach zagospodarowania;
 - 3) symbole określające podstawowe przeznaczenie terenów;
 - 4) nieprzekraczalne linie zabudowy;
 - 5) granica strefy ochrony konserwatorskiej „OW” ochrony zabytków archeologicznych;
 - 6) symbole przeznaczenia terenu: „MN”, „MN,U”, „U”, „P”, „P,U”, „ZP”, „R”, „WS”, „E”, „ZI” oraz „KDG”, „KDZ”, „KDL”, „KDD”, „KDW”, „KDWp”.
2. Następujące oznaczenia graficzne przedstawione na rysunku planu mają charakter informacyjny:
 - 1) nieobowiązujące linie podziału wewnętrznego;
 - 2) stanowiska archeologiczne oznaczone na rysunku planu numerami 9, 56, 57 i 58;
 - 3) numery dróg wojewódzkich i powiatowych;
 - 4) planowana napowietrzna dwutorowa linia elektroenergetyczna wysokiego napięcia (400 kV, 110 kV) wraz ze strefą techniczną;
 - 5) istniejące linie elektroenergetyczne średniego napięcia wraz strefami technicznymi.

R o z d z i a ł 2

Ustalenia dla całego obszaru objętego planem

§ 6

W zakresie zasad **ochrony środowiska i przyrody** ustala się:

- 1) działalność przedsięwzięć lokalizowanych na obszarze objętym planem nie może powodować ponadnormatywnego obciążenia środowiska naturalnego poza granicami działki, do której inwestor posiada tytuł prawny;
- 2) budynki z pomieszczeniami przeznaczonymi na pobyt ludzi powinny być sytuowane poza zasięgiem uciążliwości określonym w przepisach o ochronie środowiska lub w ich zasięgu, pod warunkiem zastosowania w nich rozwiązań odpowiednio ograniczających te uciążliwości; dotyczy to w szczególności uciążliwości wywołanych ruchem na ulicach i drogach publicznych oraz wewnętrznych;
- 3) odprowadzenie wód opadowych i roztopowych z terenów zurbanizowanych może być realizowane po ich wstępnym podczyszczeniu do stopnia odpowiadającego wymogom odprowadzenia ścieków do wód i ziemi;
- 4) cały obszar objęty planem położony jest w obrębie projektowanego Obszaru Chronionego Krajobrazu „Dolina Widawy”;
- 5) południowa część obszaru objętego planem położony jest w obrębie GZWP nr 320 „Pradolina Odry (S Wrocław)”, w którego strefie zasilania obowiązuje ochrona przed zanieczyszczeniem zgodnie z przepisami szczególnymi;
- 6) w przypadku utrzymania na terenach oznaczonych symbolami: „1U”, „1P” i „2P” funkcji dotychczasowych pól irygacyjnych należy wprowadzić 10-metrowy pas zieleni izolacyjnej wzdłuż linii rozgraniczających tereny z zabudową mieszkaniową;
- 7) ze względu na zróżnicowane poziomy hałasu, o których mowa w przepisach o ochronie środowiska:
 - a) tereny o symbolu „MN” zalicza się do terenów zabudowy mieszkaniowej jednorodzinnej,
 - b) tereny o symbolu „MN,U” zalicza się do terenów mieszkaniowo-usługowych,
 - c) teren o symbolu „2U” zalicza się do terenów zabudowy związanej ze stałym lub wielogodzinnym pobytem dzieci i młodzieży.

§ 7

1. W zakresie **zasad ochrony dziedzictwa kulturowego i zabytków oraz dóbr kultury współczesnej** ustala się strefę ochrony konserwatorskiej oraz przepis wymieniony w ust. 3.
2. W strefie ochrony konserwatorskiej „OW” ochrony zabytków archeologicznych wszelkie zamierzenia inwestycyjne związane z pracami ziemnymi należy uzgodnić z właściwym wojewódzkim konserwatorem zabytków co do konieczności prowadzenia tych prac pod nadzorem archeologicznym i za pozwoleniem właściwego wojewódzkiego konserwatora zabytków.
3. Dla stanowisk archeologicznych oznaczonych na rysunku planu numerami 9, 56, 57 i 58 ustala się:
 - 1) w obrębie stanowisk archeologicznych oraz w ich bezpośrednim sąsiedztwie wszelkie zamierzenia inwestycyjne wymagają przeprowadzenia ratowniczych badań archeologicznych;
 - 2) przed uzyskaniem pozwolenia na budowę, należy uzyskać pozwolenie właściwego wojewódzkiego konserwatora zabytków na przeprowadzenie ziemnych robót budowlanych na terenie zabytkowym w trybie prac konserwatorskich, które polegają na przeprowadzeniu przez uprawnionego archeologa wyprzedzających ratowniczych badań archeologicznych metodą wykopaliskową.

§ 8

W zakresie wymagań wynikających z potrzeb **kształtowania przestrzeni publicznych** ustala się, że ogrodzenia wzdłuż ulic publicznych dopuszcza się wykonywać wyłącznie z: kamienia, nietynkowanej cegły, pokrytego tynkiem muru, prętów lub siatek metalowych lub drewna.

§ 9

W zakresie **odrębnych warunków zagospodarowania terenów i ograniczeń w ich użytkowaniu**, w tym zakazu zabudowy, o ile ustalenia szczegółowe dla terenów w liniach rozgraniczających nie będą stanowiły inaczej, ustala się:

- 1) na całym obszarze objętym planem zakazuje się lokalizacji obiektów handlowych o powierzchni sprzedaży przekraczającej 400 m²;
- 2) należy pozostawić pas terenu o szerokości minimum 5 m wolny od zabudowy, wzdłuż górnych krawędzi rowów melioracyjnych, umożliwiającego prowadzenie prac konserwacyjnych;
- 3) wyznacza się pas technologiczny dla planowanej na obszarze objętym planem dwutorowej napowietrznej linii elektroenergetycznej najwyższego i wysokiego napięcia (NN, WN), dwutorowej, dwunapięciowej (400 kV + 110 kV) z torem 400 kV relacji Pasiukurowice–Wrocław i z torem 110 kV relacji Pasikurowice–Bielany Wrocławskie, o szerokości 70 m (po 35 m od osi linii w obu kierunkach), w obrębie której obowiązują wymogi wymienione w lit. a i b;
- 4) zakazuje się lokalizacji obiektów przeznaczonych na stały pobyt ludzi,

- 5) przy zbliżeniach innych obiektów niezwiązanych ze stałym pobytem ludzi do linii należy zachować warunki określone w przepisach odrębnych;
- 6) wyznacza się strefę techniczną dla planowanej na obszarze objętym planem napowietrznej linii elektroenergetycznej 110 kV, w odległości 20 m od osi linii, w obrębie której obowiązują:
 - a) zakazuje się lokalizacji obiektów przeznaczonych na stały pobyt ludzi,
 - b) przy zbliżeniach innych obiektów niezwiązanych ze stałym pobytem ludzi do linii należy zachować warunki określone w przepisach odrębnych;
- 7) wyznacza się strefę techniczną dla istniejących na obszarze objętym planem napowietrznej linii elektroenergetycznej ŚN o szerokości po 5 m od osi linii, w obrębie której obowiązują wymogi wymienione w lit. a–b:
 - a) zakazuje się lokalizacji budynków przeznaczonych na stały pobyt ludzi,
 - b) zakazuje się sadzenia roślinności wysokiej pod linią w odległości od osi linii po 16,5 m w obu kierunkach,
 - c) przy zbliżeniach innych obiektów niezwiązanych ze stałym pobytem ludzi do linii należy zachować warunki określone w przepisach odrębnych;
- 8) ustalenie, o którym mowa w pkt 6, traci moc w przypadku skablowania lub jej przełożenia linii;
- 9) na terenach położonych w zasięgu uciążliwości linii kolejowej dopuszcza się lokalizację ekranów akustycznych lub innych zabezpieczeń przeciwhałasowych dla obiektów związanych ze stałym pobytem ludzi;
- 10) w przypadku zalesiania, uzupełniania drzewostanu, tworzenia obszarów sadowniczych oraz pasów zieleni izolacyjnej na terenach położonych w sąsiedztwie linii kolejowej, należy tak planować zadrzewienia, aby usytuowanie drzew nie zagrażało bezpieczeństwu ruchu na linii kolejowej.

§ 10

1. W zakresie **zasad modernizacji, rozbudowy i budowy systemów komunikacji i infrastruktury technicznej** ustala się:
 - 1) tereny dróg/ulic publicznych oznaczonych na rysunku planu symbolami: „KDG” – drogi klasy G – główne, „KDZ” – drogi klasy zbiorcze, „KDL” – drogi klasy L – lokalne i „KDD” – drogi klasy D – dojazdowe;
 - 2) tereny dróg/ulic wewnętrznych oznaczonych na rysunku planu symbolami „KDW” (w tym „KDWp” ciągi pieszo-jezdne);
 - 3) na obszarze zabudowanym sieci uzbrojenia technicznego terenu należy prowadzić w obrębie linii rozgraniczających ulic;
 - 4) dopuszcza się odstąpienie od zasady, o której mowa w pkt 1, gdy nie ma technicznej możliwości realizacji tego ustalenia;
 - 5) dopuszcza się możliwość realizacji urządzeń technicznych uzbrojenia jako towarzyszących --inwestycjom na terenach własnych inwestorów;

- 6) przebudowę istniejących i likwidację nieczynnych sieci, kolidujących z planowanym zainwestowaniem;
 - 7) przebudowa układu komunikacyjnego powinna obejmować kompleksową przebudowę uzbrojenia technicznego;
 - 8) dopuszcza się wydzielenie dróg wewnętrznych – niewyznaczonych na rysunku planu – pod warunkiem, że jeśli będą obsługiwać więcej niż jedną nieruchomość, szerokość ich pasów drogowych nie powinna być mniejsza niż 10 m.
2. W zakresie budowy, przebudowy lub rozbudowy sieci uzbrojenia dla obszaru objętego planem ustala się:
- 1) w zakresie zaopatrzenia w wodę:
 - a) zaopatrzenie w wodę z komunalnej sieci wodociągowej;
 - b) budowę rozdzielczej sieci wodociągowej w układach pierścieniowych, zapewniającej ciągłość dostawy wody do odbiorców oraz zabezpieczenie przeciwpożarowe;
 - c) przebudowę sieci wodociągowej kolidującej z planowanym zainwestowaniem;
 - d) wymianę sieci wodociągowej, która ze względu na zbyt małe przekroje lub zły stan techniczny nie pozwala na dostawę wody w odpowiedniej ilości i o odpowiednim ciśnieniu do terenów objętych planem;
 - 2) w zakresie odprowadzania i unieszkodliwiania ścieków komunalnych:
 - a) odprowadzenie ścieków komunalnych systemem grawitacyjno-tłocznym do komunalnej sieci kanalizacyjnej;
 - b) dopuszcza się budowę dodatkowych przepompowni ścieków, stosownie do potrzeb, zlokalizowanych na terenach własnych inwestorów;
 - c) do czasu realizacji sieci kanalizacji sanitarnej dopuszcza się dla zabudowy jednorodzinnej odprowadzenie ścieków do zbiorników bezodpływowych;
 - 3) w zakresie odprowadzania wód opadowych i roztopowych:
 - a) odprowadzenie wód opadowych do odbiorników znajdujących się w obrębie planu;
 - b) objęcie systemami odprowadzającymi wody opadowe terenów zabudowanych i utwardzonych,
 - c) usunięcie z wód opadowych substancji określonych w przepisach odrębnych, przed ich wprowadzeniem do kanalizacji deszczowej lub do odbiornika, za pomocą urządzeń do podczyszczania wód opadowych, zlokalizowanych na terenie własnym inwestora;
 - d) utwardzenie i skanalizowanie terenów, na których może dojść do zanieczyszczenia substancjami, o których mowa w lit. c;
 - e) dopuszcza się rozwiązania techniczne służące zatrzymaniu wód opadowych na terenie działki;
 - f) w przypadku zaistnienia takiej konieczności dopuszcza się budowę lokalnych przepompowni wód opadowych oraz zbiorników retencyjnych zlokalizowanych na terenach własnych inwestora;
 - 4) w zakresie zaopatrzenia w energię elektryczną:
 - a) dostawę energii elektrycznej z istniejącej i planowanej sieci elektroenergetycznej średniego i niskiego napięcia;
 - b) rozbudowę i budowę nowych linii energetycznych średniego i niskiego napięcia oraz budowę stacji transformatorowych w zależności od potrzeb na warunkach określonych przez właściciela sieci;
 - c) budowę stacji transformatorowych, zlokalizowanych na terenach oznaczonych na rysunku planu symbolami „E”;
 - d) budowę stacji transformatorowych na terenach planowanej zabudowy usługowej, w ilości i w rejonach lokalizacji określonych przez zarządzającego siecią, stosownie do zapotrzebowania mocy;
 - e) budowę dodatkowych stacji transformatorowych, stosownie do potrzeb, zlokalizowanych na terenie własnym inwestora;
 - f) budowę stacji transformatorowych wolno stojących na wydzielonych działkach z zapewnieniem do nich dojazdu;
 - g) dopuszcza się skablowanie elektroenergetycznych linii napowietrznych średniego napięcia na odcinkach kolidujących z planowanym zainwestowaniem;
 - h) dopuszcza się skablowanie elektroenergetycznych linii napowietrznych niskiego napięcia, kolidujących z planowanym zainwestowaniem;
 - i) ustala się możliwość budowy linii elektroenergetycznej najwyższego i wysokiego napięcia, dwutorowej, dwunapięciowej (400 kV+110 kV) oraz możliwość eksploatacji i modernizacji tej linii;
 - 5) w zakresie gazyfikacji ustala się:
 - a) możliwość dostawy gazu z istniejącej na terenie gminy sieci gazowej, po spełnieniu technicznych i ekonomicznych warunków przyłączenia;
 - b) budowę sieci gazowej średniego ciśnienia;
 - c) dopuszcza się zaopatrzenie w gaz ze zbiorników indywidualnych;
 - d) dopuszcza się lokalizację infrastruktury gazowniczej zgodnie z warunkami technicznymi, jakim powinny odpowiadać sieci gazowe;
- g) modernizację rowów i cieków będących odbiornikami wód opadowych;
 - h) zarurowanie rowów melioracyjnych kolidujących z planowanym zainwestowaniem;
 - i) przed przystąpieniem do prac w obrębie sieci urządzeń melioracji szczegółowych należy sporządzić dokumentację techniczną, zawierającą sposób jej odbudowy;
 - j) obowiązek uzgodnienia prac kolidujących z urządzeniami melioracyjnymi z administratorem tych sieci;

- 6) w zakresie zaopatrzenia w energię ciepłą:
 - a) realizację lokalnych źródeł ciepła na paliwa o niskim stopniu emisji zanieczyszczeń;
 - b) dopuszcza się nowoczesne wysoko-sprawne źródła ciepła opalane paliwem stałym;
 - c) wykorzystanie energii elektrycznej i odnawialnych źródeł energii do celów grzewczych;
 - d) likwidację lub modernizację istniejących kotłowni na paliwo stałe, o wysokim stopniu emisji zanieczyszczeń;
 - 7) w zakresie telekomunikacji:
 - a) linie kablowe sieci telekomunikacyjnych dopuszcza się wyłącznie jako podziemne na terenach planowanej zabudowy mieszkaniowej jednorodzinnej;
 - b) na całym obszarze planu zakazuje się lokalizacji anten i stacji bazowych telefonii komórkowej,
 - c) wysokość masztów, anten i innych urządzeń ustawianych na budynkach nie może przekraczać 3 m, a wysokość nowych obiektów budowlanych niebędących budynkami nie może przekraczać 15 m;
 - 8) w zakresie gromadzenia i usuwania odpadów obowiązują zasady określone w przepisach odrębnych i aktach prawa miejscowego.
- 2) uzupełniające:
 - a) usługi towarzyszące funkcji mieszkaniowej z zakresu: handlu detalicznego, gastronomii, kultury, oświaty, zdrowia, obsługi ludności lub przedsiębiorstw,
 - b) urządzenia rekreacyjno-wypoczynkowe towarzyszące funkcji mieszkaniowej.
 2. Na terenach, o których mowa w ust.1, dopuszcza się poszerzenie ulic publicznych i publicznych przejść pieszych, wydzielanie dróg wewnętrznych, ciągów pieszych i rowerowych, miejsc postojowych oraz sieci infrastruktury technicznej oraz związane z nimi urządzeń, przy czym użytkowanie to nie powinno zająć więcej niż 30% powierzchni terenu i powierzchni użytkowej w zabudowie.
 3. W zakresie parametrów i wskaźników kształtowania zabudowy oraz zagospodarowania terenu, w tym linii zabudowy, gabarytów obiektów i wskaźników intensywności zabudowy ustala się:
 - 1) powierzchnia zabudowy w stosunku do powierzchni działki nie może przekroczyć 30%;
 - 2) powierzchnia terenu biologicznie czynna powinna zajmować co najmniej 60% powierzchni działki;
 - 3) liczba kondygnacji nadziemnych budynków mieszkalnych nie może przekraczać trzech, w tym użytkowe poddasze;
 - 4) wysokość budynków mierzona od poziomu terenu do najwyższego punktu dachu nie może przekraczać 14 m ;
 - 5) dach o nachyleniu połaci od 35° do 45°; kryty dachówką ceramiczną lub materiałem dachówkopodobnym;
 - 6) dopuszcza się wzbogacenie formy dachu poprzez wprowadzenie świetlików, lukarn itp.;
 - 7) budynki gospodarcze i wolno stojące garaże mogą być wyłącznie parterowe i winny mieć formę dachu odpowiadającą formie dachu budynku mieszkalnego;
 - 8) należy zapewnić stanowiska postojowe na każdej działce zgodnie ze wskaźnikami: 1 stanowisko na jedno mieszkanie oraz 1 stanowisko na 40 m² powierzchni użytkowej usług;
 - 9) nieprzekraczalne linie zabudowy określa się w odległości:
 - a) 10 m od linii rozgraniczających tereny z „2KDZ”, „8KDL”;
 - b) 8 m od linii rozgraniczających tereny z „3KDL”, „1KDD”;
 - c) 5 m od linii rozgraniczającej tereny z „2KDD”, „1KDW”, „2KDW”, „3KDW”, „4KDW”, „5KDWp” „drogą dz. nr 313 obręb Dobrzykowie”;
 - d) zgodnie z rysunkiem planu od pozostałych linii rozgraniczających.
 4. W zakresie szczegółowych zasad i warunków scalania i podziału nieruchomości:
 - 1) powierzchnia działek nie może być mniejsza niż:
 - a) 1000 m² – dla zabudowy mieszkaniowej jednorodzinnej wolno stojącej,

§ 11

Na obszarze planu nie ustala się **granic i sposobów zagospodarowania terenów górniczych, a także terenów narażonych na niebezpieczeństwo powodzi oraz zagrożonych osuwaniem mas ziemnych** – wobec braku takich terenów.

§ 12

W zakresie **sposobów i terminów tymczasowego zagospodarowania, urządzania i użytkowania terenów** ustala się, że do czasu zagospodarowania terenu na przeznaczenie ustalone w planie obowiązuje przeznaczenie dotychczasowe.

§ 13

Ustala się stawkę procentową, o której mowa w art. 36 ust. 4 ustawy z dnia 27 marca 2003 roku o planowaniu i zagospodarowaniu przestrzennym:

- 1) w wysokości 15% dla terenów oznaczonych na rysunku planu symbolami: „MN”, „MN,U”, „U”, „P,U”, „P”;
- 2) w wysokości 0,1% dla pozostałych terenów.

R o z d z i a ł 3

Ustalenia szczegółowe dla terenów w liniach rozgraniczających

§ 14

1. Dla terenów oznaczonych na rysunku planu symbolami „1MN” do „14MN” ustala się przeznaczenie:
 - 1) podstawowe – zabudowa mieszkaniowa jednorodzinna;

4. W zakresie szczegółowych zasad i warunków scalania i podziału nieruchomości:
 - 1) powierzchnia działek nie może być mniejsza niż:
 - a) 1000 m² – dla zabudowy mieszkaniowej jednorodzinnej wolno stojącej,

- b) 800 m² – dla zabudowy mieszkaniowej jednorodzinnej bliźniaczej,
 - c) 300 m² – dla zabudowy mieszkaniowej jednorodzinnej szeregowej,
 - d) teren działki nr 144/17 przeznaczony wyłącznie w celu powiększenia terenu działek przyległych,
 - e) teren działki nr 144/16 może zostać zabudowany jedynie wtedy, kiedy zostanie wydzielony z działki nr 144/9 dojazdu o szerokości min. 4,5 m;
- 2) dopuszcza się zmniejszenie minimalnej powierzchni, o której mowa w pkt 1, o nie więcej niż 10%;
 - 3) szerokość frontu działek nie może być mniejsza niż:
 - a) 20 m – dla zabudowy mieszkaniowej jednorodzinnej wolno stojącej, z wyjątkiem działek przyległych do placu stanowiącego zakończenie ulicy lub ciągu pieszojezdnego,
 - b) 15 m – dla zabudowy mieszkaniowej jednorodzinnej bliźniaczej,
 - c) 8 m – dla zabudowy mieszkaniowej jednorodzinnej szeregowej;
 - 4) kąt położenia granic działek w stosunku do pasa drogowego powinien zawierać się w przedziale od 80° do 90°, z zastrzeżeniem, że dla terenu oznaczonego symbolem „9MN”: 50° do 130°.

§ 15

1. Dla terenów oznaczonych na rysunku planu symbolami „1MN,U” i „2MN,U” ustala się przeznaczenie:
 - 1) podstawowe – zabudowa mieszkaniowa jednorodzinna i zabudowy usługowej usługowa z zakresu: handlu detalicznego, gastronomii, kultury, oświaty, zdrowia, obsługi ludności lub przedsiębiorstw;
 - 2) uzupełniające: urzędnia rekreacyjno-wypoczynkowe towarzyszące funkcji mieszkaniowej.
 2. Na terenach, o których mowa w ust.1, dopuszcza się poszerzenie ulic publicznych i publicznych przejść pieszych, wydzielanie dróg wewnętrznych, ciągów pieszych i rowerowych, miejsc postojowych oraz sieci infrastruktury technicznej oraz związane z nimi urządzeń, przy czym użytkowanie to nie powinno zająć więcej niż 30% powierzchni terenu i powierzchni użytkowej w zabudowie.
 3. W zakresie parametrów i wskaźników kształtowania zabudowy oraz zagospodarowania terenu, w tym linii zabudowy, gabarytów obiektów i wskaźników intensywności zabudowy ustala się:
 - 1) powierzchnia zabudowy w stosunku do powierzchni działki nie może przekroczyć 50%;
 - 2) co najmniej 30% powierzchni działki należy urządzić jako powierzchnię terenu biologicznie czynnego;
 - 3) liczba kondygnacji nadziemnych budynków mieszkalnych i usługowych nie może przekraczać trzech, w tym użytkowe poddasze;
- 4) dach o nachyleniu połaci od 35° do 45°; kryty dachówką ceramiczną lub materiałem dachówkopodobnym;
 - 5) dopuszcza się wzbogacenie formy dachu poprzez wprowadzenie świetlików, lukarn itp.;
 - 6) dopuszcza się wzbogacenie formy dachu dwuspadowego poprzez wprowadzenie świetlików, lukarn itp.;
 - 7) wysokość budynków mierzona od poziomu terenu do najwyższego punktu dachu nie może przekraczać 14 m;
 - 8) budynki gospodarcze i wolno stojące garaże mogą być wyłącznie parterowe i winny mieć formę dachu odpowiadającą formie dachu budynku mieszkalnego lub usługowego;
 - 9) należy zapewnić stanowiska postojowe na każdej działce zgodnie ze wskaźnikami: 1 stanowisko na jedno mieszkanie oraz 1 stanowisko na 40 m² powierzchni użytkowej usług;
 - 10) nieprzekraczalne linie zabudowy określa się w odległości:
 - a) 10 m od linii rozgraniczających tereny z „2KDZ” „8KDL”;
 - b) 5 m od linii rozgraniczającej teren z „3KDW” „4KDW”;
 - c) zgodnie z rysunkiem planu od pozostałych linii rozgraniczających.
4. W zakresie szczegółowych zasad i warunków scalania i podziału nieruchomości:
 - 1) powierzchnia nowo wydzielanych działek nie może być mniejsza niż 1000 m²,
 - 2) szerokość frontu działek co najmniej 20 m;
 - 3) dopuszcza się zmniejszenie minimalnej powierzchni działek, o których mowa w pkt 1, o nie więcej niż 10%;
 - 4) kąt położenia granic działek w stosunku do pasa drogowego powinien zawierać się w przedziale od 80° do 90°.

§ 16

1. Dla terenu oznaczonego na rysunku planu symbolem „1U” do „2U” ustala się przeznaczenie:
 - 1) podstawowe – zabudowa usługowa;
 - 2) uzupełniające – towarzysząca usługom zabudowa mieszkaniowa dla właściciela lub zarządcy terenu, zieleni urządzona.
2. Na terenie, o którym mowa w ust. 1, dopuszcza się:
 - 1) lokalizację obiektów małej architektury;
 - 2) poszerzenia ulic publicznych i publicznych przejść pieszych, wydzielanie dróg wewnętrznych, ciągów pieszych i rowerowych, miejsc postojowych oraz sieci infrastruktury technicznej oraz związane z nimi urządzeń, przy czym użytkowanie to nie powinno zająć więcej niż 30% powierzchni terenu i powierzchni użytkowej w zabudowie.
3. W zakresie parametrów i wskaźników kształtowania zabudowy oraz zagospodarowania terenu, w tym linii zabudowy, gabarytów obiektów i wskaźników intensywności zabudowy ustala się:

- 1) powierzchnia zabudowy w stosunku do powierzchni działki nie może przekroczyć 30%;
 - 2) powierzchnia terenu biologicznie czynna powinna zajmować co najmniej 60% powierzchni działki;
 - 3) liczba kondygnacji nadziemnych budynków nie może przekraczać trzech, w tym użytkowe poddasze;
 - 4) wysokość budynków mierzona od poziomu terenu do najwyższego punktu dachu nie może przekraczać 14 m;
 - 5) dach o nachyleniu pości od 35° do 45°; kryty dachówką ceramiczną lub materiałem dachówkopodobnym;
 - 6) dopuszcza się wzbogacenie formy dachu poprzez wprowadzenie świetlików, lukarn itp.;
 - 7) należy zapewnić stanowiska postojowe na każdej działce zgodnie ze wskaźnikami: 1 stanowisko na jedno mieszkanie oraz 1 stanowisko na 40 m² powierzchni użytkowej usług;
 - 8) nieprzekraczalne linie zabudowy określa się w odległości:
 - a) 15 m od linii rozgraniczającej teren z „1KDZ”, „5KDL”, „6KDL” i „3KDD”;
 - b) 10 m od linii rozgraniczającej teren z „2KDL”, „4KDD”;
 - c) zgodnie z rysunkiem planu od pozostałych linii rozgraniczających.
 4. W zakresie szczegółowych zasad i warunków scalania i podziału nieruchomości:
 - 1) powierzchnia działek nie może być mniejsza niż 1500 m²;
 - 2) dopuszcza się zmniejszenie minimalnej powierzchni działki dla zabudowy mieszkaniowej jednorodzinnej o nie więcej niż 10%;
 - 3) szerokość frontu działek co najmniej 25 m, z wyjątkiem działek przyległych do placu stanowiącego zakończenie ulicy lub ciągu pieszo-jezdnego;
 - 4) kąt położenia granic działek w stosunku do pasa drogowego powinien zawierać się w przedziale od 80° do 90°.
 5. Na teren oznaczony na rysunku planu jako „2U” zakazuje się zjazdów do dróg powiatowych nr 1535D („1KDZ”) i 1923D („6KDL”).
- winno zająć więcej niż 40% powierzchni terenu.
 3. W zakresie parametrów i wskaźników kształtowania zabudowy oraz zagospodarowania terenu, w tym linii zabudowy, gabarytów obiektów i wskaźników intensywności zabudowy:
 - 1) powierzchnia zabudowy w stosunku do powierzchni działki nie może przekroczyć 80%;
 - 2) co najmniej 10% powierzchni działki należy urządzić jako powierzchnię terenu biologicznie czynnego;
 - 3) wysokość budynków mierzona od poziomu terenu do najwyższego punktu dachu nie może przekraczać 12 m;
 - 4) dopuszczalne formy dachów: płaskie, symetryczne, dwu- lub wielospadowe;
 - 5) należy zapewnić odpowiednie zaplecze parkingowe na terenie własnym zgodnie ze wskaźnikami: 0,8 stanowiska na 1 miejsce pracy oraz 1 stanowisko na 40 m² powierzchni użytkowej usług.
 - 6) nieprzekraczalne linie zabudowy określa się w odległości:
 - a) 20 m od linii rozgraniczającej teren z „1KDG”;
 - b) 15 m od linii rozgraniczającej teren z „1KDZ”, „1KDL”, „7KDL”, „3KDD”;
 - c) 10 m od linii rozgraniczającej teren z „2KDL”;
 - d) zgodnie z rysunkiem planu od pozostałych linii rozgraniczających.
 4. W zakresie szczegółowych zasad i warunków scalania i podziału nieruchomości:
 - 1) dopuszcza się scalanie gruntów,
 - 2) powierzchnia działek nie może być mniejsza niż 5000 m²,
 - 3) szerokość frontu działek nie może być mniejsza niż 50 m,
 - 4) kąt położenia granic działek w stosunku do pasa drogowego powinien zawierać się w przedziale od 80° do 90°.
 5. Na teren oznaczony na rysunku planu symbolem „2P” zakazuje się zjazdów do drogi powiatowej nr 1535D.

§ 18

§ 17

1. Dla terenów oznaczonych na rysunku planu symbolami od „1P” do „6P” ustala się przeznaczenie:
 - 1) podstawowe – tereny obiektów produkcyjnych, składów, magazynów;
 - 2) uzupełniające – usługi, zieleń urządzona, zaplecza sanitarne i biurowe.
2. Na terenach, o których mowa w ust. 1.:
 - 1) zakazuje się usług oświaty i usług turystyki oraz lokalizacji stacji paliw;
 - 2) dopuszcza się obiekty małej architektury;
 - 3) dopuszcza się poszerzenia ulic publicznych i publicznych przejść pieszych, wydzielanie dróg wewnętrznych, ciągów pieszych i rowerowych, miejsc postojowych oraz sieci infrastruktury technicznej oraz związanych z nimi urządzeń, przy czym użytkowanie to nie po-
- 1) podstawowe – tereny obiektów produkcyjnych, składów, magazynów i zabudowy usługowej z zakresu: handlu detalicznego i hurtowego, gastronomii, rzemiosła, obsługi ludności lub przedsiębiorstw;
- 2) uzupełniające – zieleń urządzona, mieszkania służbowe przeznaczone wyłącznie dla właściciela lub zarządcy terenu.
2. Na terenach, o których mowa w ust. 1:
 - 1) zakazuje się usług oświaty i usług turystyki oraz lokalizacji stacji paliw;
 - 2) dopuszcza się obiekty małej architektury;
 - 3) dopuszcza się poszerzenia ulic publicznych i publicznych przejść pieszych, wydzielanie dróg wewnętrznych, ciągów pieszych i rowerowych, miejsc postojowych oraz sieci infrastruktury technicznej oraz związanych z nimi urządzeń, przy czym użytkowanie to nie po-

winno zająć więcej niż 40% powierzchni terenu.

3. W zakresie parametrów i wskaźników kształtowania zabudowy oraz zagospodarowania terenu, w tym linii zabudowy, gabarytów obiektów i wskaźników intensywności zabudowy:
 - 1) powierzchnia zabudowy w stosunku do powierzchni działki nie może przekroczyć 70%;
 - 2) co najmniej 15% powierzchni działki należy urządzić jako powierzchnię terenu biologicznie czynnego;
 - 3) wysokość budynków mierzona od poziomu terenu do najwyższego punktu dachu nie może przekraczać 12 m;
 - 4) dopuszczalne formy dachów: płaskie, symetryczne, dwu- lub wielospadowe;
 - 5) należy zapewnić odpowiednie zaplecze parkingowe na terenie własnym zgodnie ze wskaźnikami: 0,8 stanowiska na 1 miejsce pracy oraz 1 stanowisko na 40 m² powierzchni użytkowej usług.
 - 6) nieprzekraczalne linie zabudowy określa się w odległości:
 - a) 8 m od linii rozgraniczającej teren z „3KDL”;
 - b) 5 m od linii rozgraniczającej teren z „4KDD”;
 - c) zgodnie z rysunkiem planu od pozostałych linii rozgraniczających.
4. W zakresie szczegółowych zasad i warunków scalania i podziału nieruchomości:
 - 1) dopuszcza się scalanie gruntów,
 - 2) powierzchnia działek nie może być mniejsza niż 1100 m²,
 - 3) szerokość frontu działek nie może być mniejsza niż 25 m,
 - 4) kąt położenia granic działek w stosunku do pasa drogowego powinien zawierać się w przedziale od 80° do 90°.

§ 19

1. Dla terenu oznaczonego na rysunku planu symbolami „Z1” ustala się przeznaczenie:
 - 1) podstawowe: zieleń izolacyjna;
 - 2) uzupełniające: zieleń urządzona, terenowe urządzenia sportu i rekreacji.
2. Na terenie, o którym mowa w ust. 1, dopuszcza się:
 - 1) lokalizację obiektów małej architektury;
 - 2) poszerzenia ulic publicznych i publicznych przejść pieszych, wydzielanie dróg wewnętrznych, ciągów pieszych i rowerowych, miejsc postojowych oraz sieci infrastruktury technicznej oraz związane z nimi urządzeń, przy czym użytkowanie to nie powinno zająć więcej niż 30% powierzchni terenu.

§ 20

1. Dla terenów oznaczonych na rysunku planu symbolami „1ZP” i „2ZP” ustala się przeznaczenie:
 - 1) podstawowe – zieleń urządzona;

2) uzupełniające – terenowe usługi sportu i rekreacji.

2. Na terenie, o którym mowa w ust. 1:
 - 1) zakazuje się lokalizacji jakichkolwiek budynków;
 - 2) dopuszcza się obiekty małej architektury;
 - 3) dopuszcza się poszerzenia ulic publicznych i publicznych przejść pieszych, wydzielanie dróg wewnętrznych, ciągów pieszych i rowerowych, miejsc postojowych oraz sieci infrastruktury technicznej oraz związane z nimi urządzeń, przy czym użytkowanie to nie powinno zająć więcej niż 30% powierzchni terenu.

§ 21

1. Dla terenów oznaczonych na rysunku planu symbolami od „1R” ustala się przeznaczenie:
 - 1) podstawowe – tereny rolnicze;
 - 2) przeznaczenie uzupełniające – łąki i pastwiska, lasy, zieleń nieurządzona.
2. Na terenach, o których mowa w ust. 1:
 - 1) zakazuje się lokalizacji budowli rolniczych oraz jakichkolwiek budynków;
 - 2) dopuszcza się przeprowadzenie dróg dla obsługi gruntów rolnych;
 - 3) dopuszcza się sieci infrastruktury technicznej oraz związane z nimi urządzenia.

§ 22

1. Dla terenów oznaczonych na rysunku planu symbolami od „1WS” do „4WS” ustala się przeznaczenie:
 - 1) przeznaczenie podstawowe – wody powierzchniowe;
 - 2) przeznaczenie uzupełniające – zieleń nieurządzona.
2. Na terenach, o których mowa w ust. 1:
 - 1) zakazuje się lokalizacji jakichkolwiek budynków;
 - 2) dopuszcza się obiekty małej architektury;
 - 3) dopuszcza się poszerzenia ulic publicznych i publicznych przejść pieszych, wydzielanie dróg wewnętrznych, ciągów pieszych i rowerowych, miejsc postojowych oraz sieci infrastruktury technicznej oraz związane z nimi urządzeń, przy czym użytkowanie to nie powinno zająć więcej niż 30% powierzchni terenu.

§ 23

1. Dla terenów oznaczonych na rysunku planu symbolami od „1E” do „4E” ustala się przeznaczenie:
 - 1) przeznaczenie podstawowe – urządzenia i obiekty elektroenergetyki;
 - 2) przeznaczenie uzupełniające – przepompownie ścieków, separatory wód deszczowych, zieleń urządzona.
2. Na terenie, o którym mowa w ust. 1, dopuszcza się:
 - 1) ustawianie kontenerów służących do selektywnego zbierania odpadów,

- 2) obiekty małej architektury,
- 3) poszerzanie ulic publicznych, ciągów pieszych i rowerowych, organizowanie parkingów i miejsc postojowych dla rowerów, przy czym użytkowanie to nie może przekroczyć więcej niż 40% powierzchni terenu.
3. Na terenie, o którym mowa w ust. 1, powierzchnia terenu biologicznie czynna powinna zajmować nie mniej niż 10% powierzchni działki.

§ 24

1. Dla terenu oznaczonego na rysunku planu symbolem „1KDG” i „2KDG” ustala się przeznaczenie podstawowe – droga/ulica główna.
2. Na terenach, o których mowa w ust. 1, dopuszcza się:
 - 1) zieleń towarzysząca;
 - 2) sieci infrastruktury technicznej oraz związane z nimi urządzenia poza jezdnią, za zgodą zarządcy drogi.
3. Na terenie, o którym mowa w ust.1, obowiązuje szerokość w liniach rozgraniczających – 35 m.
4. Zakazuje się organizowania zjazdów na tereny przyległe z drogi „1KDG” i „2KDG”, obsługa terenów przyległych poprzez skrzyżowania.

§ 25

1. Dla terenów oznaczonych na rysunku planu symbolami „1KDZ” i „2KDZ” ustala się przeznaczenie podstawowe – droga/ulica zbiorcza (droga powiatowa).
2. Na terenach, o których mowa w ust. 1, możliwa jest:
 - 1) zieleń towarzysząca;
 - 2) lokalizacja sieci infrastruktury technicznej oraz związanych z nimi urządzeń.
3. Tereny „1KDZ” i „2KDZ” stanowią fragment drogi powiatowej nr 1535 D.
4. Na terenach, o których mowa w ust. 1, obowiązuje szerokość w liniach rozgraniczających zgodna z granicami władania.
5. Lokalizację zjazdów do terenów przyległych należy uzgodnić z zarządcą drogi.

§ 26

1. Dla terenów oznaczonych na rysunku planu symbolami od „1KDL” do „8KDL” ustala się przeznaczenie podstawowe – droga/ulica lokalna.
2. Na terenach, o których mowa w ust. 1, możliwa jest:
 - 1) zieleń towarzysząca;
 - 2) lokalizacja sieci infrastruktury technicznej oraz związanych z nimi urządzeń;
 - 3) lokalizację obiektów małej architektury, nośników reklamowych, pod warunkiem że nie będą kolidowały z funkcją komunikacyjną oraz za zgodą i na warunkach określonych przez zarządcę drogi;
 - 4) obiekty usługowe zlokalizowane wyłącznie w tymczasowych obiektach budowlanych lub w namiotach.

3. Na terenach, o których mowa w ust. 1, obowiązuje szerokość w liniach rozgraniczających:
 - 1) 20 m dla „1KDL”,
 - 2) 15 m dla „2KDL”, „5KDL”, „6KDL”, „8KDL”;
 - 3) zgodnie z rysunkiem planu dla „7KDL”;
 - 4) zgodna z granicami władania dla „6KDL” (fragment drogi powiatowej nr 1923 D);
 - 5) zgodna z granicami władania dla „3KDL” i „4KDL” (fragment drogi powiatowej nr 1924 D).
4. Na terenach dróg powiatowych („3KDL” i „4KDL”) lokalizację dodatkowych zjazdów do terenów przyległych należy uzgodnić z zarządcą drogi.

§ 27

1. Dla terenów oznaczonych na rysunku planu symbolami od „1KDD” do „4KDD” ustala się przeznaczenie podstawowe – droga/ulica dojazdowa.
2. Na terenach, o których mowa w ust. 1, dopuszcza się:
 - 1) zieleń towarzysząca;
 - 2) sieci infrastruktury technicznej oraz związane z nimi urządzenia;
 - 3) lokalizację obiektów małej architektury, nośników reklamowych, pod warunkiem że nie będą kolidowały z funkcją komunikacyjną oraz za zgodą i na warunkach określonych przez zarządcę drogi;
 - 4) obiekty usługowe zlokalizowane wyłącznie w tymczasowych obiektach budowlanych lub w namiotach.
3. Na terenach, o których mowa w ust. 1, obowiązuje szerokość w liniach rozgraniczających:
 - 1) 12 m dla „3KDD”,
 - 2) 10 m dla „4KDD”,
 - 3) zgodna z granicami władania dla „1KDD”, „2KDD”.

§ 28

1. Dla terenów oznaczonych na rysunku planu symbolami od „1KDW” do „5KDW” ustala się przeznaczenie podstawowe – droga/ulica wewnętrzna.
2. Na terenach, o których mowa w ust. 1, dopuszcza się:
 - 1) zieleń towarzysząca,
 - 2) sieci infrastruktury technicznej oraz związane z nimi urządzenia.
3. Na terenach, o których mowa w ust. 1, obowiązuje szerokość w liniach rozgraniczających:
 - 1) 10 m dla „1KDW”, „2KDW”, „4KDW”, „5KDW”,
 - 2) 8 m dla „3KDW”.

§ 29

1. Dla terenów oznaczonych na rysunku planu symbolami od „1KDWp” do „5KDWp” ustala się przeznaczenie podstawowe – ciąg pieszojezdny.
2. Na terenie, o którym mowa w ust.1, obowiązuje szerokość w liniach rozgraniczających
 - 1) 10 m dla „1KDWp”;

- 2) 8 m dla „5KDWP”,
- 3) zgodnie z rysunkiem planu dla „2KDWP”, „3KDWP” i „4KDWP”.

§ 31

Uchwała wchodzi w życie po upływie 30 dni od dnia jej ogłoszenia w Dzienniku Urzędowym Województwa Dolnośląskiego.

R o z d z i a ł 4

Przepisy końcowe

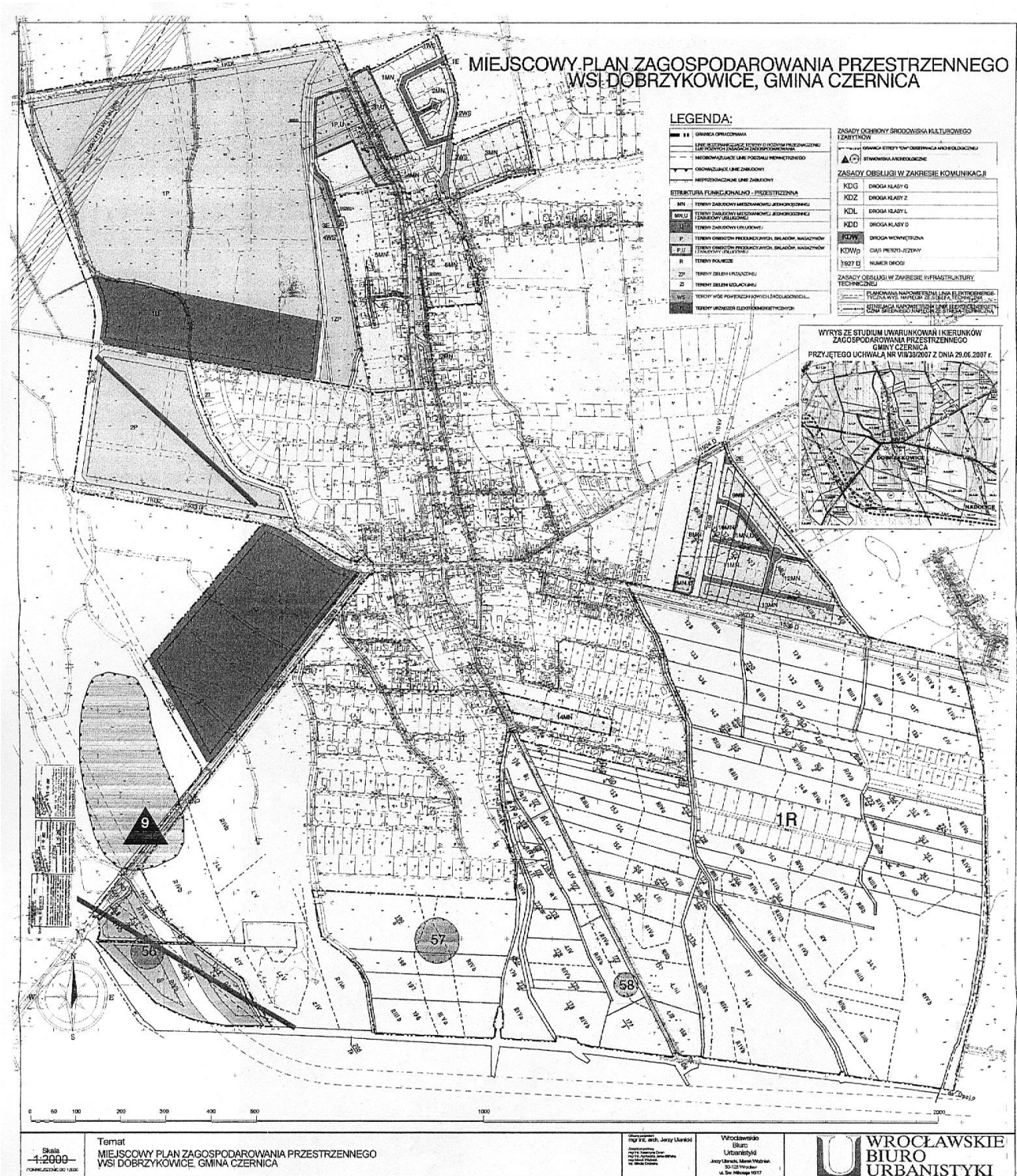
§ 30

PRZEWODNICZĄCY
RADY GMINY

Wykonanie uchwały powierza się Wójtowi Gminy Czernica.

KAROL PIETRUCHA

Załącznik nr 1 do uchwały Rady Gminy Czernica nr XXVI/182/2009 z dnia 15 czerwca 2009 r.



Załącznik nr 2 do uchwały Rady Gminy Czernica nr XXVI/182/2009 z dnia 15 czerwca 2009 r.

ROZSTRZYGNIECIE W SPRAWIE UWAG WNIESIONYCH DO PROJEKTU MIEJSCOWEGO PLANU ZAGOSPODAROWANIA PRZESTRZENNEGO WSI DOBRZYKOWICE

Nie uwzględnia się uwag wniesionych do projektu miejscowego planu zagospodarowania przestrzennego wsi Dobrzykowice przez:

1. Pana Piotra Sławińskiego, zam. we Wrocławiu, ul. Potebni 35/5;
2. Pana Mariana Sławińskiego, zam. we Wrocławiu, ul. Potebni 35/3;
3. Panią Anetę Szczebak, zam., we Wrocławiu, ul. Mielczarskiego 58;
4. Panią Joannę Jakubiak, zam. w Dobrzykowicach, ul. Stawowa 6;
5. Pana Michała Barabach, zam. we Wrocławiu, ul. Niedziałkowskiego 3;
6. Anitę i Grzegorza Serafin, Michała Barabach, zam. w Kamieńcu Wrocławskim, ul. Bajkowa 4;
7. Panią Katarzynę Sobolewską, zam. w Ratowicach, ul. Krótka 1;
8. Pana Ireneusza Kocaja, zam. we Wrocławiu, ul. Latawcowa 12/7;
9. Mieszkańców reprezentowanych przez Pana Piotra Sławińskiego, zam. we Wrocławiu, ul. Potebni 35/5;
10. Panią Krystynę Stanisławską, zam. we Wrocławiu, ul. Malczewskiego 9.

Załącznik nr 3 do uchwały Rady Gminy Czernica nr XXVI/182/2009 z dnia 15 czerwca 2009 r.

ROZSTRZYGNIECIE W SPRAWIE SPOSOBU REALIZACJI ZAPISANYCH W MIEJSCOWYM PLANIE ZAGOSPODAROWANIA PRZESTRZENNEGO DLA TERENÓW WE WSI DOBRZYKOWICE, INWESTYCJI Z ZAKRESU INFRASTRUKTURY TECHNICZNEJ, KTÓRE NALEŻĄ DO ZADAŃ WŁASNYCH GMINY, ORAZ ZASAD ICH FINANSOWANIA

W związku z uchwaleniem miejscowego planu zagospodarowania przestrzennego dla terenów we wsi Dobrzykowice, inwestycjami stanowiącymi zadania własne gminy będą:

- ulice dojazdowe (projektowane) o łącznej długości ok. 2300 m,
- sieć wodociągowa o łącznej długości ok. 900 m,
- sieć kanalizacyjna o łącznej długości ok. 900 m.

Przewiduje się, że finansowanie tych zadań odbywać się będzie ze środków Gminy, zgodnie z przyjętym Wieloletnim Planem Inwestycyjnym oraz Planem Rozwoju Lokalnego Gminy. Ponadto w zakresie części inwestycji drogowych – na zasadzie art. 16 ustawy o drogach publicznych, który stanowi, że budowa lub przebudowa dróg publicznych spowodowana inwestycją niedrogową należy do inwestora tego przedsięwzięcia, a szczegółowe warunki budowy lub przebudowy dróg określa umowa między zarządcą drogi a inwestorem inwestycji niedrogowej.

2862

**UCHWAŁA RADY GMINY MIETKÓW
NR XXII/147/2009**

z dnia 20 sierpnia 2009 r.

w sprawie zmiany Statutu Gminy Mietków

Na podstawie art. 169 ust. 4 ustawy z dnia 2 kwietnia 1997 r. – Konstytucja Rzeczypospolitej Polskiej (Dz. U. Nr 78, poz. 483) i art. 3 ust. 1 ustawy z dnia 8 marca 1990 r. o samorządzie gminnym (t.j. Dz. U. z 2001 r. Nr 142, poz. 1591, z późn. zm.) Rada Gminy Mietków uchwala, co następuje:

§ 1

W Statucie Gminy Mietków uchwalonym uchwałą nr VIII/55/2003 z dnia 9 września 2003 r. zmienionym uchwałą nr VII/49/2007 z dnia 25 czerwca 2007 r. w załączniku nr 2 zatytułowanym „Wykaz jednostek organizacyjnych gminy” w dziale I „Jednostki budżetowe” zmienia się pkt 2, który otrzymuje brzmienie: „Szkoła Podstawowa im. Ojca Świętego Jana Pawła II w Mietkowie”.

§ 2

Uchwała wchodzi w życie po upływie 14 dni od ogłoszenia w Dzienniku Urzędowym Województwa Dolnośląskiego.

PRZEWODNICZĄCY
RADY GMINY

JÓZEF ŻYGADŁO

2863

**UCHWAŁA RADY GMINY OŁAWA
NR XLIII/288/2009**

z dnia 21 sierpnia 2009 r.

w sprawie upoważnienia Dyrektora Gminnego Zespołu Oświaty w Oławie do prowadzenia spraw związanych z dofinansowaniem pracodawcom kosztów kształcenia młodocianych pracowników oraz do wydawania decyzji administracyjnych w tym zakresie

Na podstawie art. 39 ust. 4 ustawy z dnia 8 marca 1990 r. o samorządzie gminnym (Dz. U. z 2001 r. Nr 142, poz. 1591, z późn. zm.) Rada Gminy Oława uchwala, co następuje:

§ 1

Upoważnia się Dyrektora Gminnego Zespołu Oświaty w Oławie do prowadzenia spraw związanych z dofinansowaniem pracodawcom kosztów kształcenia młodocianych pracowników, o których mowa w art. 70b ustawy z dnia 7 września 1991 r. o systemie oświaty (Dz. U. z 2004 r. Nr 256, poz. 2572, z późn. zm.) oraz do wydawania decyzji administracyjnych w tym zakresie.

§ 2

Wykonanie uchwały powierza się Wójtowi Gminy Oława.

§ 3

Uchwała wchodzi w życie po upływie 14 dni od dnia jej ogłoszenia w Dzienniku Urzędowym Województwa Dolnośląskiego.

PRZEWODNICZĄCY
RADY GMINY

DARIUSZ WITKOWSKI

2864

**ZARZĄDZENIE WÓJTY GMINY BORÓW
NR 14/2009**

z dnia 17 marca 2009 r.

**w sprawie informacji o przebiegu wykonania budżetu Gminy Borów
za 2008 rok**

Na podstawie art. 30 ust. 2 pkt 4 ustawy z dnia 8 marca 1990 r. o samorządzie gminnym (t.j. Dz. U. z 2001 r. Nr 142, poz. 1591, ze zmianami) i art. 198 ust. 1 ustawy z dnia 30 czerwca 2005 r. o finansach publicznych (Dz. U. z 2005 r. Nr 249, poz. 2104, ze zmianami) zarządzam, co następuje:

§ 1

Przedkłada się Radzie Gminy Borów oraz Regionalnej Izbie Obrachunkowej we Wrocławiu:

1. Informację o przebiegu wykonania budżetu Gminy Borów za 2008 rok zgodnie z załącznikiem nr 1 do niniejszego zarządzenia.
2. Informację o przebiegu wykonania planu finansowego samorządowej instytucji kultury za 2008 rok zgodnie z załącznikiem nr 2 do niniejszego zarządzenia.

3. Informację o przebiegu wykonania planu finansowego samodzielnego publicznego zakładu opieki zdrowotnej za 2008 rok zgodnie z załącznikiem nr 3 do niniejszego zarządzenia.

§ 2

Zarządzenie wchodzi w życie z dniem podjęcia.

WÓJT

WALDEMAR GROCHOWSKI

Załącznik nr 1 do zarządzenia nr 14/2009
Wójta Gminy Borów z dnia 17 marca 2009 roku

I N F O R M A C J A

o przebiegu wykonania budżetu Gminy Borów w 2008 roku

Uchwalony przez Radę Gminy budżet na 2008 rok wynosił:

- po stronie dochodów	10.535.074,00
z tego: a/ dochody bieżące	10.274.274,00
b/ dochody majątkowe	260.800,00
- po stronie wydatków	11.296.675,00
z tego: a/ wydatki bieżące	10.176.675,00
b/ wydatki majątkowe	1.120.000,00
- deficyt budżetu	761.601,00

Ustalono w planowanym budżecie:

- przychody	933.201,00
- rozchody	171.600,00

(spłata pożyczki długoterminowej z Wojewódzkiego Funduszu Ochrony Środowiska i Gospodarki Wodnej).

Wydatki nieznajdujące pokrycia w planowanych dochodach w wysokości 933.201,00 miały być sfinansowane:

- 1/ długoterminowym kredytem bankowym zaciągniętym w banku krajowym w kwocie 632.000,00,
- 2/ pożyczką długoterminową z Wojewódzkiego Funduszu Ochrony Środowiska i Gospodarki Wodnej w kwocie 168.000,00,
- 3/ środkami pochodzącymi z nadwyżki środków pieniężnych na rachunku bankowym wynikających z rozliczeń pożyczki z lat ubiegłych w kwocie 133.201,00.

W ciągu roku dokonano zmiany budżetu i na dzień 31 grudnia 2008 roku budżet wynosił:

- po stronie dochodów	11.729.705,80
z tego: a/ dochody bieżące	11.191.650,80
b/ dochody majątkowe	538.055,00
- po stronie wydatków	12.435.223,87
z tego: a/ wydatki bieżące	11.183.212,47
b/ wydatki majątkowe	1.252.011,40
- deficyt budżetu	705.518,07

Ustalono w planowanym budżecie:

- przychody	900.118,07
- rozchody	194.600,00

(spłata pożyczki długoterminowej WFOŚ i GW w kwocie 171.600,00 oraz udzielenie pożyczki dla Samodzielnego Publicznego Zakładu Ambulatoryjnej Opieki Zdrowotnej w Borowie w kwocie 23.000,00).

Wydatki nieznajdujące pokrycia w planowanych dochodach w wysokości 896.077,00 miały być sfinansowane:

- 1/ długoterminowym kredytem bankowym zaciągniętym w banku krajowym w kwocie 550.000,00,
- 2/ pożyczką długoterminową z Wojewódzkiego Funduszu Ochrony Środowiska i Gospodarki Wodnej w kwocie 167.000,00,
- 3/ środkami pochodzącymi z nadwyżki środków pieniężnych na rachunku bankowym wynikających z rozliczeń pożyczki z lat ubiegłych w kwocie 183.118,07.

Budżet Gminy po stronie dochodów został zwiększony o kwotę 1.194.631,80, a po stronie wydatków został zwiększony o kwotę 1.138.548,87.

W/w zmiany zostały wprowadzone:

1. Uchwałami Rady Gminy, tj.:

- a) nr XVII/100/2008 z 31.01.2008 r. zwiększając i zmniejszając budżet po stronie wydatków o kwotę 145.000,00. Zmiana nie miała wpływu na wynik budżetu,
- b) nr XVIII/106/2008 z 27.03.2008 r. zwiększając budżet po stronie dochodów o kwotę 298.397,00 (powiększając subwencję oświatową o kwotę 280.797,00 w dziale 758 oraz dotację celową w kwocie 17.600,00 w dziale 852). Dokonano również zmiany po stronie wydatków, które nie miały wpływu na wynik budżetu,
- c) nr XIX/122/2008 z 30.04.2008 r. zwiększając budżet po stronie dochodów i wydatków o kwotę 5.300,00 w związku z otrzymaniem dotacji z Powiatowego Funduszu Ochrony Środowiska i Gospodarki Wodnej w Strzelinie na sfinansowanie wyjazdu grupy uczniów Szkoły Podstawowej w Borku Strzebińskim na międzynarodową konferencję dot. ochrony środowiska,
- d) nr XX/123/2008 z 17.06.2008 r. zwiększając budżet po stronie dochodów w kwotę 254.000,00 w dziale 700 w związku z większymi wpływami niż zakładano w rozdziale gospodarka gruntami i nieruchomościami. Po stronie wydatków zwiększono wydatki o kwotę 492.273,00 w związku ze zwiększeniem wynagrodzeń i pozostałych niezbędnych kosztów utrzymania w jednostkach oświatowych, przyznaniem dotacji celowej na zakup inwestycyjny w SPZAOZ w Borowie (komputeryzacja Ośrodka Zdrowia w Borowie i Borku Strzebińskim), zwiększeniem dotacji celowej na ochronę zabytków i opiekę nad zabytkami oraz zwiększeniem dotacji podmiotowej dla samorządowej instytucji kultury (na wniosek Wójta została uruchomiona rezerwa celowa w kwocie 20.000,00 z przeznaczeniem na remont w instytucji kultury).
- e) nr XXI/131/2008 z 18.09.2008 r. zwiększając budżet po stronie dochodów o kwotę 217.452,93 i wydatków o kwotę 218.575,00. Dochody zostały zwiększone: w dziale 758 zwiększając subwencję oświatową o kwotę 49.450,00, w dziale 801 o kwotę 3.512,93 na program Sokrates, w dziale 851 o kwotę 10.650,00 z tyt. dotacji otrzymanej z budżetu państwa za końcowe rozliczenie budowy Ośrodka Zdrowia w Borowie, w dziale 852 z tyt. otrzymanej dotacji celowej o kwotę 25.100,00 oraz z tyt. otrzymanej dotacji rozwojowej w kwocie 107.225,00 na realizację programu Kapitał Ludzki, w dziale 921 o kwotę 10.300,00 z tyt. otrzymanej darowizny oraz o kwotę 11.215,00 z tyt. otrzymanej pomocy finansowej z Województwa Dolnośląskiego na wymianę stolarki okiennej w świetlicy w Zielenicach. Po stronie wydatków zmniejszono wydatki w dziale 750 i zwiększono w dziale 852 o kwotę 3.283,00, w dziale 756 zwiększono wydatki o kwotę 20.000,00, w dziale 851 zwiększono wydatki o kwotę 3.500,00 i w dziale 900 o kwotę 3.000,00. Zwiększone wydatki w kwocie 26.500,00 zostały pokryte z dochodów, tj. z kwoty 25.377,93 oraz zwiększając deficyt budżetowy o kwotę 1.122,07. Pozostałe wydatki zostały zwiększone zgodnie z otrzymanymi dochodami.
- f) nr XXII/137/2008 z dnia 18.11.2008 r. zwiększając budżet po stronie dochodów o kwotę 70.059,93 oraz po stronie wydatków o kwotę 72.978,93. W związku z powyższym zwiększono deficyt budżetowy o kwotę 2.919,00 z tyt. aneksu do umowy dot. otrzymanej pomocy finansowej z Województwa Dolnośląskiego na wymianę stolarki okiennej w świetlicy w Zielenicach.
- g) nr XXIII/146/2008 z dnia 23.12.2008 r. zwiększając budżet w dziale 754 po stronie dochodów i wydatków o kwotę 10.863,00 z tyt. otrzymanej pomocy finansowej z Województwa Dolnośląskiego na zakup sprzętu do ratownictwa medycznego. Pozostałe zmiany nie miały wpływu na wynik budżetu,

2. Zarządzeniami Wójta Gminy, tj.:

- a) nr 8/2008 z 14.02.2008 r. dokonując zmian po stronie wydatków, które nie miały wpływu na wynik budżetu,
- b) nr 13/2008 z 26.03.2008 r. dokonując zmian po stronie wydatków, które nie miały wpływu na wynik budżetu,
- c) nr 13a/2008 z 31.03.2008 r. zwiększając budżet po stronie dochodów i wydatków o kwotę 1.411,00 (zmniejszając dotację celową w dziale 751 o kwotę 89,00 oraz zwiększając dotację celową w dziale 852 o kwotę 1.500,00). Pozostałe zmiany po stronie wydatków nie miały wpływu na wynik budżetu,
- d) nr 20/2008 z 25.04.2008 r. dokonując zmian po stronie wydatków, które nie miały wpływu na wynik budżetu. Zarządzeniem tym została uruchomiona rezerwa celowa w kwocie 33.000,00 z przeznaczeniem na remont dachu w Zespole Szkół Publicznych w Borowie,
- e) nr 21/2008 z 30.04.2008 r. zwiększając budżet po stronie dochodów i wydatków o kwotę 13.862,00 w związku z otrzymaną dotacją celową w dziale 854 z przeznaczeniem na pomoc materialną dla uczniów. Pozostałe zmiany po stronie wydatków nie miały wpływu na wynik budżetu,
- f) nr 23/2008 z 7.05.2008 r. zwiększając budżet po stronie dochodów i wydatków o kwotę 167.031,35 w dziale 010 w związku z otrzymaną dotacją celową z budżetu państwa z przeznaczeniem na zwrot podatku akcyzowego producentom rolnym oraz pokrycie kosztów postępowania w sprawie zwrotu podatku. Zarządzeniem tym została uruchomiona również rezerwa celowa w kwocie 20.000,00

z przeznaczeniem na remont pomieszczenia przeznaczonych na pracownię komputerową w Szkole Podstawowej w Zielenicach. Pozostałe zmiany po stronie wydatków nie miały wpływu na wynik budżetu,

g) nr 28/2008 z 21.05.2008 r. zwiększając budżet po stronie dochodów i wydatków o kwotę 19.740,00 w związku z otrzymaną dotacją celową na zakończenie dwuletniego programu nauczania języka angielskiego od pierwszej klasy szkoły podstawowej. Uruchomiona została również rezerwa ogólna w kwocie 2.788,00 z przeznaczeniem na zakup komputera dla dzielnicowego z terenu Gminy Borów Komendy Powiatowej Policji w Strzelinie. Pozostałe zmiany po stronie wydatków nie miały wpływu na wynik budżetu,

h) nr 29/2008 z 30.05.2008 r. zwiększając budżet po stronie dochodów i wydatków o kwotę 6.000,00 w związku z otrzymaną dotacją celową w dziale 852 z przeznaczeniem na zasiłki i pomoc w naturze oraz składki na ubezpieczenia emerytalne i rentowe od wypłaconych zasiłków. Pozostałe zmiany po stronie wydatków nie miały wpływu na wynik budżetu,

i) nr 36/2008 z 25.06.2008 r. zwiększając budżet po stronie dochodów i wydatków o kwotę 9.100,00 w związku z otrzymaną dotacją celową w dziale 852 z przeznaczeniem na dożywianie. Pozostałe zmiany po stronie wydatków nie miały wpływu na wynik budżetu,

j) nr 42/2008 z dnia 25.07.2008 r. zmieniając budżet po stronie wydatków. Zmiany te nie miały wpływu na wynik budżetu,

k) nr 46/2008 z 25.08.2008 r. dokonując zmian po stronie wydatków, które nie miały wpływu na wynik budżetu. Zarządzeniem tym została uruchomiona rezerwa celowa w kwocie 8.230,96 na wnioski Rad Sołeckich,

l) nr 48/2008 z dnia 29.08.2008 r. zmieniając budżet po stronie wydatków. Zmiany te nie miały wpływu na wynik budżetu,

ř) nr 52/2008 z 19.09.2008 r. zwiększając budżet w dziale 854 po stronie dochodów i wydatków o kwotę 4.784,00 na dofinansowanie zakupu podręczników z kl. I-III zgodnie z otrzymaną dotacją celową. Pozostałe zmiany nie miały wpływu na wynik budżetu,

m) nr 54/2008 z dnia 30.09.2008 r. zmieniając budżet po stronie wydatków. Zmiany te nie miały wpływu na wynik budżetu,

n) nr 55/2008 z dnia 17.10.2008 r. zwiększając budżet w dziale 852 po stronie dochodów i wydatków o kwotę 3.500,00. Pozostałe zmiany nie miały wpływu na wynik budżetu,

o) nr 57/2008 z dnia 30.10.2008 r. zwiększając budżet w dziale 010 po stronie dochodów i wydatków o kwotę 131.566,19 w związku z otrzymaną dotacją celową z budżetu państwa z przeznaczeniem na zwrot podatku akcyzowego producentom rolnym oraz pokrycie kosztów postępowania w sprawie zwrotu podatków. Pozostałe zmiany nie miały wpływu na wynik budżetu,

p) nr 61/2008 z dnia 19.11.2008 r. zmniejszając budżet po stronie dochodów i wydatków o kwotę 42.356,00. Pozostałe zmiany nie miały wpływu na wynik budżetu,

r) nr 66/2008 z dnia 28.11.2008 r. zwiększając budżet po stronie dochodów i wydatków o kwotę 5.412,00. Pozostałe zmiany nie miały wpływu na wynik budżetu,

s) nr 68/2008 z dnia 9.12.2008 r. zwiększając budżet po stronie dochodów i wydatków o kwotę 4.849,00. Pozostałe zmiany nie miały wpływu na wynik budżetu,

t) nr 71/2008 z dnia 29.12.2008 r. zwiększając budżet w dziale 852 po stronie dochodów i wydatków o kwotę 13.659,40,00 w związku z otrzymaną dotacją rozwojową na realizację projektu Kapitał Ludzki. Pozostałe zmiany nie miały wpływu na wynik budżetu,

l) nr 73/2008 z dnia 31.12.2008 r. zmieniając budżet po stronie wydatków. Zmiany te nie miały wpływu na wynik budżetu

Po stronie dochodów zmiany wystąpiły w działach:

Nazwa działu	Budżet wg Uchwały Rady Gminy	Zmiany w 2008 r.	Budżet po zmianach
1	2	3	4
Dział 010- Rolnictwo i łowiectwo	0,00	+298.597,54	298.597,54
Dział 020- Leśnictwo	1.500,00		1.500,00
Dział 700- Gospodarka mieszkaniowa	286.800,00	+254.000,00	540.800,00
Dział 750- Administracja publiczna	37.109,00		37.109,00
Dział 751- Urzędy naczeinych organów władzy państwowej, kontroli i ochrony prawa oraz sadownictwa	863,00	-89,00	774,00
Dział 752- Obrona narodowa	500,00		500,00

Dział 754- Bezpieczeństwo publiczne i ochrona przeciwpożarowa	1.000,00	+10.863,00	11.863,00
Dział 756- Dochody od osób prawnych, od osób fizycznych i od jednostek nieposiadających osobowości prawnej oraz wydatki związane z ich poborem	4.240.311,00	+6.036,21	4.246.347,21
Dział 758- Różne rozliczenia	4.430.066,00	+330.247,00	4.760.313,00
Dział 801- Oświata i wychowanie	133.685,00	+102.368,65	236.053,65
Dział 851- Ochrona zdrowia	0,00	+10.650,00	10.650,00
Dział 852- Pomoc społeczna	1.402.240,00	+133.784,00	1.536.024,40
Dział 854 - Edukacyjna opieka wychowawcza	0,00	+29.578,00	29.578,00
Dział 921- Kultura i ochrona dziedzictwa narodowego	1.000,00	+18.596,00	19.596,00
Razem	10.535.074,00	+1.194.631,80	11.729.705,80

Po stronie wydatków zmiany wystąpiły w działach:

Nazwa działu	Budżet wg uchwały Rady Gminy	Zmiany w 2008 roku	Budżet po zmianach
Dział 010- Rolnictwo i łowiectwo	31.700,00	+299.917,54	331.617,54
Dział 600- Transport i łączność	404.900,00	+25.780,10	430.680,10
Dział 700- Gospodarka mieszkaniowa	51.500,00		51.500,00
Dział 710- Działalność usługowa	64.000,00		64.000,00
Dział 750- Administracja publiczna	2.066.380,00	+23.000,00	2.089.380,00
Dział 751- Urzędy naczelnych organów władzy	863,00	-89,00	774,00
Dział 752- Obrona narodowa	500,00		500,00
Dział 754- Bezpieczeństwo publiczne i ochrona przeciwpożarowa	170.500,00	+13.651,00	184.151,00
Dział 756- Dochody od osób prawnych, od osób fizycznych i od innych jednostek nieposiadających osobowości prawnej oraz wydatki związane z ich poborem	50.000,00	+20.000,00	70.000,00
Dział 757- Obsługa długu publicznego	40.000,00		40.000,00
Dział 758- Różne rozliczenia	429.100,00	-240.511,76	188.588,24
Dział 801- Oświata i wychowanie	4.219.045,00	+688.534,72	4.907.579,72
Dział 851- Ochrona zdrowia	64.000,00	+83.536,21	147.536,21
Dział 852- Pomoc Społeczna	1.905.087,00	+116.184,40	2.021.271,40
Dział 854- Edukacyjna opieka wychowawcza	55.400,00	+25.812,00	81.212,00
Dział 900- Gospodarka komunalna i ochrona środowiska	949.200,00	+10.000,00	959.200,00
Dział 921- Kultura i ochrona dziedzictwa narodowego	684.500,00	+71.330,74	755.830,74
Dział 926- Kultura fizyczna i sport	110.000,00	+1.402,92	111.402,92
Razem	11.296.675,00	+1.138.548,87	12.435.223,87

Zarządzeniem 13/2008 z dnia 26.03.2008 r. Wójta Gminy Borów rozdysponowano część rezerwy celowej, tj. kwotę 67.000,00, na remont holu głównego, remont sali gimnastycznej, remont rampy i wymianę oświetlenia w klasach lekcyjnych w Zespole Szkół Publicznych w Borowie.

Zarządzeniem nr 13a/2008 z dnia 31.03.2008 r. Wójta Gminy rozdysponowano część rezerwy celowej na wnioski samorządów wsi, tj. kwotę 2.470,00.

Zarządzeniem 23/2008 z dnia 7.05.2008 r. Wójta Gminy Borów rozdysponowano część rezerwy celowej, tj. kwotę 20.000,00, na remont pomieszczenia z przeznaczeniem na pracownię komputerową w Szkole Podstawowej w Zielenicach.

Zarządzeniem nr 28/2008 z dnia 21.05.2008 r. Wójta Gminy rozdysponowano część rezerwy ogólnej, tj. kwotę 2.788,00 na zakup komputera z oprogramowaniem dla dziełnicowego Posterunku Policji w Borowie.

Uchwałą Rady Gminy Borów Nr XX/123/2008 z dnia 17.06.2008 r. na wniosek Wójta Gminy zmniejszono rezerwę celową o kwotę 20.000,00, a środki przeznaczono na zwiększenie dotacji podmiotowej dla samorządowej instytucji kultury na dofinansowanie prac remontowych w bibliotekach na terenie Gminy Borów.

Zarządzeniem nr 36/2008 z dnia 25.06.2008 r. Wójta Gminy rozdysponowano część rezerwy ogólnej, tj. kwotę 7.000,00 na zwiększenie wydatków w rozdziale 90002 – gospodarka odpadami w związku ze złożeniem oferty na konkurs „Azbest” dot. programu usuwania azbestu i wyrobów zawierających azbest organizowanym przez Ministerstwo Gospodarki.

Zarządzeniem nr 46/2008 z dnia 25.08.2008 roku Wójta Gminy rozdysponowano część rezerwy celowej na wnioski samorządów wsi, tj. kwotę 8.230,96.

Zarządzeniem nr 52/2008 z dnia 19.09.2008 r. Wójta Gminy rozdysponowano część rezerwy ogólnej, tj. kwotę 3.500,00 na zwiększenie wydatków w rozdziale 80104 na zakup pomocy dydaktycznych oraz grzejnika do przedszkola w Borowie. Rozdysponowano również rezerwę celową w kwocie 4.347,80 z przeznaczeniem na zakup nagrody dla Zielenic z konkursu „Najpiękniejsza wieś” za kwotę 3.000,00 oraz kwotę 1.347,80 na wnioski samorządów wsi.

Zarządzeniem nr 46/2008 z dnia 25.08.2008 r. Wójta Gminy rozdysponowano część rezerwy celowej na wnioski samorządów wsi, tj. kwotę 8.230,96.

Zarządzeniem nr 66/2008 z dnia 28.11.2008 r. Wójta Gminy rozdysponowano część rezerwy celowej na wnioski samorządów wsi, tj. kwotę 7.665,00, na zakup nagrody dla Ludowa Śląskiego z konkursu „Najpiękniejsza wieś” za kwotę 4.000,00, na odprawy emerytalne i godziny doraźne w jednostkach oświatowych w kwocie 59.190,00.

Zarządzeniem nr 73/2008 z dnia 31.12.2008 r. Wójta Gminy rozdysponowano część rezerwy ogólnej, tj. kwotę 1.320,00 na zwiększenie wydatków w rozdziale 01030 – na wpłaty gmin na rzecz izb rolniczych w wysokości 2 % uzyskanych wpływów z podatku rolnego.

WYKONANIE BUDŻETU

Wykonanie budżetu Gminy w 2008 roku przedstawia się następująco:

1/ po stronie dochodów:

plan	11.729.705,80
wykonanie	12.131.122,93, tj. 103,42 %
z tego:	
a/ dochody bieżące	plan 11.191.650,80
	wykonanie 11.618.529,57
b/ dochody majątkowe	plan 538.055,00
	wykonanie 512.593,36

2/ po stronie wydatków:

plan	12.435.223,87
wykonanie	11.051.166,98, tj. 88,87 %
z tego:	
a/ wydatki bieżące	plan 11.183.212,47
	wykonanie 10.310.107,31
b/ wydatki majątkowe	plan 1.252.011,40
	wykonanie 741.059,67

Planowany deficyt budżetowy 705.518,07. Wykonanie budżetu w 2008 roku zamknęło się nadwyżką budżetową w kwocie 1.070.955,95.

3/ po stronie przychodów:

plan	900.118,07
w tym:	
- długoterminowy kredyt bankowy zaciągnięty w banku krajowym	550.000,00
- pożyczka długoterminowa z Wojewódzkiego Funduszu Ochrony Środowiska i Gospodarki Wodnej	167.000,00
- środki pochodzące z nadwyżki środków pieniężnych na rachunku bankowym wynikających z rozliczeń pożyczki z lat ubiegłych	183.118,07
w tym:	
środki na pokrycie deficytu	183.118,07
wykonanie	353.731,97
w tym:	

- pożyczka długoterminowa z Wojewódzkiego Funduszu Ochrony Środowiska i Gospodarki Wodnej	167.000,00
- nadwyżka środków pieniężnych na r-ku bankowym wynikająca z lat ubiegłych	186.731,97
w tym:	
środki na pokrycie deficytu	0,00
4/ <u>po stronie rozchodów:</u>	
plan	194.600,00
w tym:	
- spłata 4 rat pożyczki długoterminowej zaciągniętej na dofinansowanie zadania: „Budowa kanalizacji sanitarnej we wsi Ludów Śląski i Jelenin”	171.600,00
- udzielenie pożyczki dla Samodzielnego Publicznego Zakładu Ambulatoryjnej Opieki Zdrowotnej w Borowie	23.000,00
wykonanie	194.600,00
w tym:	
- spłata 4 rat pożyczki długoterminowej	171.600,00
- udzielenie pożyczki	23.000,00

Analiza wykonania dochodów

Plan po zmianach 11.729.705,80, wykonanie 12.131.122,93, tj. 103,42 %.

Dochody Gminy można podzielić na różne źródła pochodzenia dochodów, w tym na dochody bieżące i dochody majątkowe. Dochody bieżące z kolei podzielono na: dochody własne (w tym: dochody z podatków i opłat, udziały w podatkach stanowiących dochód budżetu państwa, dochody z majątku gminy i pozostałe dochody), dotacje celowe oraz subwencje.

Dochody bieżące

a) dochody własne:

- plan	4.516.796,86
- wykonanie	5.017.495,40, tj. 111,09 %

b) dotacje celowe:

- plan	1.914.540,94
- wykonanie	1.850.721,17, tj. 96,14 %

c) subwencja ogólna

- plan	4.760.313,00
- wykonanie	4.760.313,00, tj. 100,00 %

Dochody majątkowe

- plan	538.055,00
- wykonanie	512.593,36, tj. 95,27 %

Dochody własne zrealizowane zostały na poziomie 111,09 % planu. Na poziom realizacji dochodów własnych mają wpływ m.in. decyzje Rady Gminy oraz Wójta Gminy. Zgodnie z obowiązującymi przepisami w/w organy miały wpływ na wysokość obowiązujących stawek podatkowych oraz na wielkość udzielonych ulg, odroczeń i umorzeń.

Ze sprawozdania z wykonania planu dochodów budżetowych (Rb- 27) wynika, że skutki finansowe korzystania z powyższych uprawnień wyniosły łącznie 495.539,83, w tym:

1. skutki obniżenia górnych stawek podatków w kwocie	71.698,91
a) od nieruchomości	54.972,99
w tym:	
- osoby fizyczne	23.376,00
- osoby prawne	31.596,99
b) od środków transportowych	16.725,92
w tym:	
- osoby fizyczne	15.774,59
- osoby prawne	951,33
2. skutki udzielenia ulg, odroczeń, umorzeń	380.390,93
a) podatek od nieruchomości- ulga, wg Uchwały RG	269.126,00
w tym:	

- osoby fizyczne	30.461,00
- osoby prawne	238.665,00
b) podatek rolny	92.657,90
w tym:	
- osoby fizyczne	92.566,90
- osoby prawne	91,00
c) odsetki od zaległości podatkowych	18.607,03
w tym:	
- osoby fizyczne	18.607,03
3. skutki decyzji wydanych przez organ podatkowy na podstawie ustawy Ordynacja Podatkowa w kwocie	43.449,99
a) umorzenie zaległości podatkowych	18.020,79
w tym:	
- podatek od nieruchomości osoby fizyczne (9 podatników)	1.595,56
- podatek rolny osoby fizyczne (21 podatników)	14.543,73
- podatek od środków transportowych osoby fizyczne (3 podat.)	1.881,50
b) rozłożenie na raty, odroczenie terminu płatności	24.565,70
w tym:	
- podatek od nieruchomości osoby prawne (1 podat.)	16.272,30
- podatek rolny osoby fizyczne (8 podatników)	8.285,40
- podatek leśny osoby fizyczne (1 podatnik)	8,00
- odsetki od zaległości podatkowych osoby fizyczne	259,50
- odsetki od zaległości podatkowych osoby prawne	604,00

W 2008 roku wystawiono decyzje wymiarowe dotyczące podatku dla następujących podatników:

I. osoby fizyczne:

- decyzji wymiarowych 1.838, w tym decyzje na opodatkowanie łączne,
- podatek od środków transportowych złożyło deklaracje 23 podatników,

W 2008 roku złożono 44 wniosków o umorzenie zaległości podatkowych i odsetek od zaległości, w tym:

- 6 decyzje odmawiające wszczęcia postępowania podatkowego,
- 3 decyzje dotyczyły umorzenia zaległości w podatku od środków transportowych i odsetek od zaległości,
- 16 decyzji dotyczyło umorzenia zaległości i odsetek w podatku rolnym,
- 2 decyzje dotyczyły umorzenia zaległości w podatku od nieruchomości,
- 11 decyzje dotyczyły łącznego zobowiązania.

W 2008 roku złożono 76 wniosków o odroczenie i rozłożenie na raty, które zostały rozpatrzone pozytywnie.

II. osoby prawne:

Łącznie 38 podatników złożyło deklaracje podatkowe, w tym:

- podatek rolny 12 podatników,
- podatek od nieruchomości 23 podatników,
- podatek leśny 1 podatnik,
- podatek od środków transportowych 2 podatników.

W 2008 roku złożono 1 wniosek o odroczenie i rozłożenie na raty zaległości wraz z odsetkami, który rozpatrzono pozytywnie.

Zgodnie z obowiązującymi przepisami w 2008 roku zostały zastosowane ulgi z tytułu zakupu gruntu na powiększenie już istniejącego gospodarstwa rolnego lub utworzenia gospodarstwa rolnego, z których skorzystało 103 podatników na łączną kwotę 188.730,80 zł.

Z ulgi z tytułu odbywania zasadniczej służby wojskowej skorzystał 1 podatnik, który w 2008 roku skorzystał z kwoty 689,31 i w 2009 roku pozostała kwota do wykorzystania 1.025,00.

Osoby fizyczne

Zaległość z tytułu podatku rolnego na koniec 2008 roku wynosiła od 277 podatników kwotę 98.286,06, z tego:

- 79 podatnikom wystawiono tytuły wykonawcze na kwotę 40.854,60,
 w tym: zabezpieczono hipotecznie 10 podatnikom kwotę 31.978,32,
- pozostali podatnicy otrzymali upomnienia do zapłaty, a w przypadku nie dokonania wpłaty zostaną

wystawione tytuły wykonawcze. W 2009 roku wpłacono na poczet zaległości kwotę 38.225,75. Zaległość z tytułu podatku od nieruchomości na koniec 2008 roku od 91 podatników wynosiła 35.251,50, z tego:

- 36 podatnikom wystawiono tytuły wykonawcze na kwotę 4.521,09,
- w miesiącu grudniu 2008 roku złożono wniosek o odroczenie zaległości na kwotę 24.569,00,
- pozostałym podatnikom wystawiono upomnienia do zapłaty, a w przypadku nie dokonania wpłaty zostaną wystawione tytuły wykonawcze.

W 2009 roku dokonano wpłaty 4.252,60 na poczet zaległości.

W 2008 roku uchwałą Rady Gminy zwolniono budynki mieszkalne podatników podatku rolnego z opłaty podatku od nieruchomości na kwotę 28.956,00, natomiast rencistów 1.505,00.

Zaległość z tytułu podatku leśnego na koniec 2008 roku od 13 podatników wynosiła 162,35. Wystawiono tytuły wykonawcze 3 podatnikom na kwotę 70,00, odroczone 1 podatnikowi termin płatności na kwotę 8,00, pozostałym podatnikom wystawiono upomnienia, a w przypadku nie dokonania wpłaty zostaną wystawione tytuły wykonawcze. W 2009 roku wpłacono na poczet zaległości kwotę 50,00.

Zaległość z tytułu podatku od środków transportowych wynosiła na koniec 2008 roku od 8 podatników 9.933,50. W grudniu 2008 roku złożono 2 wnioski o odroczenie płatności zaległości na kwotę 5.900,50. Wystawiono tytuły wykonawcze dla 2 podatników na kwotę 4.012,00. Pozostałym podatnikom wystawiono upomnienia. W 2009 roku wpłacono na poczet zaległości kwotę 3.749,00.

Osoby prawne

Zaległość z tytułu podatku rolnego na koniec 2008 roku wynosiła od 2 podatników kwotę 7,40.

Zaległość z tytułu podatku od nieruchomości od 4 podatników wynosiła 69.763,94. W 2008 roku złożono wniosek na odroczenie płatności przez 1 podatnika na kwotę 55.815,46, który rozpatrzono pozytywnie.

W 2008 roku zastosowano uchwałą rady gminy ulgę dla 3 podatników na kwotę 238.665,00.

W 2009 roku wpłacono na poczet zaległości kwotę 29.703,42.

W grupie **dochodów własnych** największy udział w strukturze zrealizowanych wpływów mają następujące dochody:

1. Dochody z podatków i opłat
plan 2.660.536,21 - wykonanie 2.844.840,02, tj. 106,93 %
2. Udziały w podatkach stanowiących dochód budżetu państwa
plan 1.585.811,00 – wykonanie 1.806.033,98, tj. 113,89 %
3. Dochody z majątku gminy
plan 36.000,00 - wykonanie 90.213,06, tj. 250,59 %
4. Pozostałe dochody własne
plan 234.449,65 - wykonanie 276.408,34, tj. 117,90 %

Realizację dochodów według źródeł przedstawia zestawienie Nr 1, natomiast zestawienie Nr 2 prezentuje realizację dochodów według działów i rozdziałów klasyfikacji budżetowej.

Na koniec 2008 roku należności do zapłaty wynoszą 456.096,23, w tym zaległości 438.696,18.

Analizując należności można powiedzieć, że największe należności wymagalne występują w zaległości od dłużników alimentacyjnych w kwocie 192.159,92. Powyższe należności związane są z realizacją zadań z zakresu administracji rządowej i dotyczą wypłaconych zaliczek alimentacyjnych przez Gminny Ośrodek Pomocy Społecznej. Dłużnik alimentacyjny jest zobowiązany do zwrotu organowi właściwemu wierzyciela należności w wysokości zaliczek wypłaconych osobie uprawnionej powiększonej o 5 %. W roku 2008 na rachunek GOPS wpłynęła od komornika wyegzekwowana od dłużników alimentacyjnych kwota 7.745,85, z której 3.759,60 stanowi dochód Gminy.

Zaległość w podatkach rolnych, od nieruchomości, leśnym i od środków transportu od osób fizycznych i od osób prawnych łącznie 211.637,75.

W opłacie za śmieci zalega 5 osób na kwotę 2.275,34, w 2009 roku wyegzekwowano przez komornika kwotę 1.961,62 i wpłacono kwotę 291,20. W opłacie z tytułu wieczystego użytkowania gruntów zalegają 3 osoby na kwotę 9.019,00. W opłacie od czynszów dzierżawnych zalegają 3 osoby na kwotę 4.006,70, 1 osobie rozłożono zaległość na raty w kwocie 3.056,70, natomiast w 2009 roku wpłacono na poczet zaległości kwotę 950,00.

Na wszystkie powstałe zaległości w opłacie podatków i pozostałych opłat wystawiono wezwania do zapłaty. W 2009 roku część zaległości po otrzymaniu upomnień została uregulowana.

Zasilenia zewnętrzne budżetu Gminy stanowią subwencja ogólna oraz dotacje celowe.

Subwencja dla Gminy na 2008 rok wynosiła łącznie 4.760.313,00 i składała się z 2 części, tj.:

1/ część wyrównawcza w wysokości 1.394.180,00

z tego:

- kwota podstawowa 912.612,00
- kwota uzupełniająca 481.568,00

2/ część oświatowa w wysokości 3.366.133,00

Subwencja ogólna została wykonana w 100,00 % do planu na 2008 rok.

Dotacje celowe składają się z:

1/ dotacji celowej na realizację zadań z zakresu administracji rządowej - plan 1.544.480,54, wykonanie 1.500.502,41, tj. 97,15 %.

2/ dotacji celowej na realizację własnych zadań Gminy - plan 243.876,00, wykonanie 228.686,81, tj. 93,77 %.

3/ funduszy celowych na realizację zadań bieżących Gminy - plan 5.300,00, wykonanie 5.300,00, tj. 100,00 %.

4/ dotacji rozwojowej na realizację projektu Kapitał Ludzki - plan 120.884,40, wykonanie 106.054,11, tj. 87,73 %.

Plan dotacji celowych ogółem został wykonany ogółem w 96,14 %.

Udział w podatkach stanowiących dochód budżetu państwa - plan 1.585.811,00, wykonanie 1.806.033,98, tj. 113,89 %, z tego:

1/ wpływy z podatku dochodowego od osób fizycznych - plan 1.584.311,00, wykonanie 1.757.193,00, tj. 110,91 %. Informacja o planowanych dochodach nie ma charakteru dyrektywnego, a jedynie informacyjno-szacunkowy, ponieważ dochody te planowane są w budżecie państwa na podstawie szacunków i prognoz. Realizacja tych dochodów może ulec zwiększeniu lub zmniejszeniu, w porównaniu z planem określonym przez Ministra Finansów.

2/ wpływy z podatku dochodowego od osób prawnych - plan 1.500,00, wykonanie 48.840,98, tj. 3.256,07 %. Dochody te planowane są w budżecie przez Naczelnika Urzędu Skarbowego w Strzelinie na podstawie szacunków i prognoz. Realizacja tych dochodów również może ulec zmianie.

W oparciu o przedstawioną analizę realizacji dochodów za 2008 rok w ujęciu tabelarycznym i części opisowej wynika, że budżet Gminy w 2008 roku po stronie dochodów został wykonany w ponad 100,00 %.

Analiza wykonania wydatków

Wydatki budżetu Gminy składają się z realizacji zadań administracji rządowej oraz zadań własnych gminy. Wydatki w 2008 roku zostały wykonane w wysokości 11.051.166,98, tj. na poziomie 88,87 % planu rocznego.

Strukturę zrealizowanych wydatków według ich rodzajów przedstawia poniższe zestawienie.

Wyszczególnienie	Wg uchwały Rady Gminy	Plan po zmianach	Wykonanie w 2008 roku	% wykon. 5:3
Wydatki ogółem:				
z tego:	11.296.675,00	12.435.223,87	11.051.166,98	88,87
1/ wydatki majątkowe	1.120.000,00	1.252.011,40	741.059,67	59,19
w tym:				
- dotacje celowe na wydatki majątkowe	180.000,00	382.000,00	304.433,57	79,69
2/ wydatki bieżące:	10.176.675,00	11.183.212,47	10.310.107,31	92,19
w tym:				
- wynagrodzenia	3.857.898,00	4.266.503,00	4.171.552,41	97,77
- pochodne od wynagrodzeń	815.172,00	777.516,99	741.880,59	95,42
- dotacje	602.200,00	626.400,00	618.735,31	98,78
- wydatki na obsługę długu	40.000,00	40.000,00	23.427,05	58,57
- pozostałe wydatki	4.861.405,00	5.472.792,48	4.754.511,95	86,88

Wykonanie wydatków wg działów klasyfikacji budżetowej przedstawia zestawienie nr 3, a wykonanie wydatków wg paragrafów klasyfikacji budżetowej przedstawia zestawienie nr 4.

Wykonanie wydatków według działów i rozdziałów przedstawia się następująco:

Wyszczególnienie Dział- rozdział	Plan według Uchwały RG	Plan po zmianach	Wykonanie w 2008 roku	% wykon.
1	2	3	4	5
010- Rolnictwo i łowiectwo	31.700,00	331.617,54	327.719,14	98,82
Rozdział 01030- Izby rolnicze	29.700,00	31.020,00	28.966,00	93,38
Rozdział 01095- Pozostała działalność	2.000,00	300.597,54	298.753,14	99,39
600- Transport i łączność	404.900,00	430.680,10	209.101,02	48,55
Rozdział 60013- Drogi publiczne wojewódzkie	20.000,00	20.000,00	0,00	0,00
Rozdział 60014 – Drogi publiczne powiatowe	0,00	135.000,00	106.117,87	78,61
Rozdział 60016- Drogi publiczne gminne	360.000,00	250.500,00	78.280,84	31,25
Rozdział 60095- Pozostała działalność	24.900,00	25.180,10	24.702,31	98,10
700- Gospodarka mieszkaniowa	51.500,00	51.500,00	44.426,97	86,27
Rozdział 70005- Gospodarka gruntami i nieruchomościami	51.500,00	51.500,00	44.426,97	86,27
710- Działalność usługowa	64.000,00	64.000,00	19.032,00	29,74
Rozdział 71004- Plany zagospodarowania przestrzennego	64.000,00	64.000,00	19.032,00	29,74
750- Administracja publiczna	2.066.380,00	2.089.380,00	1.980.890,37	94,81
Rozdział 75011- Urzędy wojewódzkie	132.800,00	133.090,00	110.953,76	83,37
Rozdział 75022- Rady gminy	104.460,00	113.160,00	103.019,43	91,04
Rozdział 75023- Urzędy gminy	1.709.120,00	1.734.830,00	1.681.560,74	96,93
Rozdział 75075- Promocja jednostek samorządu terytorialnego	80.000,00	70.400,00	53.219,82	75,60
Rozdział 75095- Pozostała działalność	40.000,00	37.900,00	32.136,62	84,79
751- Urzędy naczelných organów władzy państwowej, kontroli i ochrony prawa oraz sądownictwa	863,00	774,00	77400	100,00
Rozdział 75101- Urzędy naczelných organów władzy państwowej, kontroli i ochrony prawa	863,00	774,00	774,00	100,00
752- Obrona narodowa	500,00	500,00	500,00	100,00
Rozdział 75212- Pozostałe wydatki obronne	500,00	500,00	500,00	100,00
754- Bezpieczeństwo publiczne i ochrona przeciwpożarowa	170.500,00	184.151,00	113.450,54	61,61

Rozdział 75405 – Komenady powiatowe Policji	0,00	2.788,00	2.788,00	100,00
Rozdział 75412-Ochronnicze straże pożarne	169.500,00	180.363,00	109.662,54	60,80
Rozdział 75414- Obrona cywilna	1.000,00	1.000,00	1.000,00	100,00
756 – Dochody od osób prawnych, od osób fizycznych i od innych jednostek nieposiadających osobowości prawnej oraz wydatki związane z ich poborem	50.000,00	70.000,00	65.568,50	93,67
Rozdział 75647- Pobór podatków, opłat i nieopodatkowanych należności budżetowych	50.000,00	70.000,00	65.568,50	93,67
757- Obsługa długu publicznego	40.000,00	40.000,00	23.427,05	58,57
Rozdział 75702- Obsługa papierów wartościowych, kredytów i pożyczek jednostek samorządu terytorialnego	40.000,00	40.000,00	23.427,05	58,57
758- Różne rozliczenia	429.100,00	188.588,00	0,00	0,00
Rozdział 75818- Rezerwy ogólne i celowe	429.100,00	188.588,00	0,00	0,00
801- Oświata i wychowanie	4.219.045,00	4.907.579,72	4.782.310,05	97,45
Rozdział 80101-Szkoły podstawowe, w tym:	2.046.220,00	2.525.191,95	2.463.326,25	97,55
1) UG Borów (pomoc dydaktyczna)	0,00	19.740,00	8.078,01	40,92
2) ZSzP w Borowie	605.700,00	923.647,00	888.122,58	96,15
3) SP w Borku Strzeleńskim	743.620,00	793.932,00	781.978,00	98,49
4) SP w Zielenicach	696.900,00	787.872,95	785.147,66	99,65
Rozdział 80103 – Oddziały przedszkolne w szkołach podstawowych, w tym:	182.900,00	191.325,57	190.993,75	99,83
1) ZSzP w Borowie	60.600,00	61.932,00	61.815,15	99,81
2) SP w Borku Strzeleńskim	65.040,00	69.992,00	69.809,25	99,74
3) SP w Zielenicach	57.260,00	59.401,57	59.369,35	99,95
Rozdział 80104- Przedszkola, w tym:	149.840,00	162.766,00	157.612,91	96,83
1) Przedszkole Publiczne przy ZSzP w Borowie	144.840,00	157.766,00	155.122,91	98,32
2) UG Borów	5.000,00	5.000,00	2.490,00	49,80
Rozdział 80110- Gimnazja	1.247.300,00	1.414.178,72	1.404.918,94	99,35
Rozdział 80113- Dowożenie uczniów do szkół	327.250,00	322.700,00	284.341,80	88,11
Rozdział 80146- Doksztacanie i doskonalenie nauczycieli, w tym:	20.900,00	20.900,00	18.580,04	88,90
1) ZSzP w Borowie	10.000,00	10.000,00	10.000,00	100,00
2) SP w Borku Strzeleńskim	5.900,00	5.900,00	5.873,03	99,54
3) SP w Zielenicach	5.000,00	5.000,00	2.707,01	54,14
Rozdział 80148 – Stołówki szkolne	204.200,00	211.592,00	205.023,50	96,90
Rozdział 80195- Pozostała działalność, w tym:	40.435,00	58.925,48	57.512,86	97,60

1) ZSzP w Borowie	19.700,00	27.600,00	27.600,00	100,00
2) SP w Borku Strzebińskim	6.600,00	6.600,00	6.600,00	100,00
3) SP w Zielenicach	5.050,00	8.767,48	8.767,48	100,00
4) UG Borów	9.085,00	15.558,00	14.545,38	93,49
851- Ochrona zdrowia	64.000,00	147.536,21	143.528,15	97,28
Rozdział 85121- Lecznictwo ambulatoryjne	0,00	77.500,00	73.649,97	95,03
Rozdział 85153 – Zwalczanie narkomanii	5.000,00	5.000,00	4.915,95	98,32
Rozdział 85154- Przeciwdziałanie alkoholizmowi	59.000,00	65.036,21	64.962,23	99,89
852- Pomoc społeczna	1.905.087,00	2.021.271,40	1.846.102,42	91,33
Rozdział 85202 – Domy pomocy społecznej	130.000,00	126.600,00	93.922,77	74,19
Rozdział 85212- Świadczenia rodzinne, zaliczka alimentacyjna oraz składki na ubezpieczenia emerytalne i rentowe z ubezpieczenia społecznego	1.168.000,00	1.134.000,00	1.092.343,85	96,33
Rozdział 85213- Składki na ubezpieczenie zdrowotne opłacane za osoby pobierające niektóre świadczenia z pomocy społecznej oraz niektóre świadczenia rodzinne	10.000,00	7.700,00	7.498,70	97,39
Rozdział 85214- Zasiłki i pomoc w naturze oraz składki na ubezpieczenia emerytalne i rentowe	224.000,00	229.100,00	226.597,90	98,91
Rozdział 85215- Dodatki mieszkaniowe	65.000,00	65.000,00	35.263,33	54,25
Rozdział 85219- Ośrodki pomocy społecznej (GOPS)	204.087,00	332.271,40	297.774,66	89,62
Rozdział 85228- Usługi opiekuńcze i specjalistyczne usługi opiekuńcze	26.000,00	26.000,00	9.599,40	36,92
Rozdział 85295- Pozostała działalność	78.000,00	100.600,00	83.101,81	82,61
854- Edukacyjna opieka wychowawcza	55.400,00	81.212,00	73.761,21	90,83
Rozdział 85401- Świetlice szkolne (przy ZSzP Borów)	45.400,00	42.084,00	42.057,79	99,94
Rozdział 85415- Pomoc materialna dla uczniów. w tym:	10.000,00	39.128,00	31.703,42	81,02
1) ZSzP Borów	10.000,00	9.970,00	5.060,00	50,75
2) SP w Borku Strzebińskim	0,00	1.530,00	1.530,00	100,00
3) SP w Zielenicach	0,00	320,00	320,00	100,00
4) UG Borów	0,00	27.308,00	24.793,42	90,79
900- Gospodarka komunalna i ochrona środowiska	949.200,00	956.200,00	821.490,00	85,64
Rozdział 90001- Gospodarka ściekowa i ochrona wód	250.000,00	250.000,00	220.950,13	88,38
Rozdział 90002- Gospodarka odpadami	20.000,00	36.000,00	22.995,21	63,88
Rozdział 90015- Oświetlenie	227.200,00	227.200,00	189.706,87	83,50

ulic, placów i dróg				
Rozdział 90017 – Zakłady gospodarki komunalnej (GZGK)	389.000,00	389.000,00	356.505,83	91,65
Rozdział 90095- Pozostała działalność	63.000,00	57.000,00	31.331,96	54,97
921- Kultura i ochrona dziedzictwa narodowego	684.500,00	755.830,74	491.165,14	64,98
Rozdział 92105- Pozostałe zadania w zakresie kultury	353.300,00	362.682,04	124.768,20	34,40
Rozdział 92109- Domy i ośrodki kultury, świetlice i kluby	93.300,00	118.398,70	93.736,94	79,17
Rozdział 92116- Biblioteki (dotacja dla samorządowej instytucji kultury)	214.900,00	239.900,00	239.900,00	100,00
Rozdział 92120- Ochrona zabytków i opieka nad zabytkami	20.000,00	30.000,00	30.000,00	100,00
Rozdział 92195- Pozostała działalność	3.000,00	4.850,00	2.760,00	56,91
926- Kultura fizyczna i sport	110.000,00	111.402,92	107.920,42	96,87
Rozdział – 92601 – Obiekty sportowe	20.000,00	25.200,00	23.385,33	92,80
Rozdział 92605- Zadania w zakresie kultury fizycznej i sportu	90.000,00	86.202,92	84.535,09	98,07
OGÓŁEM	11.296.675,00	12.435.223,87	11.051.166,98	88,87

Poniżej przedstawia się opis realizacji budżetu w 2008 roku w ujęciu działów klasyfikacji budżetowej

Dział 010- Rolnictwo i łowiectwo

Rozdział 01030 – Izby rolnicze

Na realizację zadań w tym rozdziale zaplanowano środki w wysokości 31.020,00, wykonano 28.966,00, tj. 93,38 %. Wydatki te stanowią 2% odpisu uzyskanych wpływów z tytułu podatku rolnego. Środki te zostały przekazane na rachunek Dolnośląskiej Izby Rolniczej we Wrocławiu.

Rozdział 01095 – Pozostała działalność

Na realizację zadań w tym rozdziale zaplanowano środki w wysokości 300.597,54, wykonano 298.753,14, tj. 99,39 %. W ramach tego działu wykonano zadanie z zakresu administracji rządowej, na które otrzymano dotację z Dolnośląskiego Urzędu Wojewódzkiego w wysokości 298.597,54 z przeznaczeniem na dopłaty do paliwa rolniczego, przeznaczone na zwrot podatku akcyzowego zawartego w cenie oleju napędowego wykorzystywanego do produkcji rolnej oraz pokrycie kosztów postępowania w sprawie jego zwrotu poniesione przez gminę. Również w ramach tego działu przeznaczono środki na zadanie własne w wysokości 2.000,00, wykonano 155,60.

Dział 600- Transport i łączność

Rozdział 60013 – Drogi publiczne wojewódzkie

Na realizację zadań w tym rozdziale zaplanowano kwotę 20.000,00, bez wykonania. W ramach tego rozdziału zaplanowano wydatek majątkowy z przeznaczeniem na projekt chodnika w miejscowości Michałowice. Zadanie ma być realizowane wspólnie z Województwem Dolnośląskim w 2009 roku.

Rozdział 60014 – Drogi publiczne powiatowe

Na realizację zadań w tym rozdziale zaplanowano zadanie inwestycyjne na kwotę 135.000,00, wykonano 106.117,87, tj. 78,61 %.

W ramach tego rozdziału kontynuowano budowę chodnika w Borku Strzeleńskim, ul. Oławska. Zadanie zrealizowane wspólnie z powiatem strzeleńskim, dla którego gmina przekazała dotację celową.

Rozdział 60016 – Drogi publiczne gminne

Na realizację zadań w tym rozdziale zaplanowano kwotę 250.500,00, wykonano 78.280,84, tj. 31,25 %.

W ramach tych środków zaplanowano wydatki inwestycyjne związane z modernizacją drogi gminnej w Ludowie Śląskim za kwotę 165.000,00. Zadania nie wykonano, realizację planuje się w latach następnych.

Na wydatki bieżące zaplanowano 85.500,00, z przeznaczeniem na remonty bieżące dróg i odsnieżanie. Ze środków tych pokryto wykonanie mostku na drodze gminnej w Boguszycach, remont drogi gminnej w Zielenicach (kolo młyna), Brzozie i Głównie, częściowy remont ul. Szkolnej wraz z placem parkingowym autobusów szkolnych, odsnieżanie dróg gminnych, transport zużła, udrożnienie studzienek kanalizacyjnych, zakupiono i przetransportowano tłuczeń i kliniec do remontów dróg. Remont dróg gminnych śród polnych i nawierzchni na drodze Brzoza – Boguszyce. Zimowe utrzymanie drogi Zielenice – Kępino i ul. Parkowa w Borowie, koszenie poboczy dróg gminnych.

Rozdział 60095 – Pozostała działalność

Na realizację zadań w tym rozdziale zaplanowano kwotę 25.180,10, wykonano 24.702,31, tj. 98,10 %.

Ze środków tych pokryto koszty związane z utrzymaniem przystanków PKS (wywóz nieczystości z przystanków, sprzątanie i remonty bieżące).

Dział 700- Gospodarka mieszkaniowa

Rozdział 70005 – Gospodarka gruntami i nieruchomościami

Na realizację zadań w tym rozdziale zaplanowano kwotę 51.500,00, wydatkowano kwotę 44.426,97, tj. 86,27 %.

W rozdziale tym realizowano zadania z zakresu gospodarki gruntami i nieruchomościami z przeznaczeniem na: wypisy, wyrysy i kopie map ewidencyjnych dla nieruchomości przeznaczonych do sprzedaży, wyceny nieruchomości, okazanie granic i podział działek.

Dział 710 – Działalność usługowa

Rozdział 71004 – Plan zagospodarowania przestrzennego

Na realizację zadań w tym rozdziale zaplanowano kwotę 64.000,00, wydatkowano kwotę 19.032,00, tj. 29,74 %.

W rozdziale tym opłacono 3 transzę III etapu sporządzenia studium uwarunkowań i kierunków zagospodarowania przestrzennego Gminy Borów. Pokryto również koszty związane z projektem decyzji o lokalizacji boiska i palcu zabaw w Mańcyczach oraz opracowano decyzje o warunkach zabudowy i lokalizacji.

Dział 750 – Administracja publiczna

W ramach tego działu realizowane są zadania zlecone oraz własne. Na realizację zadań zleconych z budżetu państwa zaplanowano kwotę 29.909,00, otrzymano 29.909,00.

Rozdział 75011 – Urzędy wojewódzkie

Na realizację zadań w tym dziale zaplanowano kwotę 133.090,00, wykonano 110.953,76, tj. 83,37 %. Dotacja z budżetu państwa na realizację zadań w tym roku wynosiła 29.909,00.

W rozdziale tym realizowano zadania z zakresu USC, ewidencji ludności, wydawania dowodów osobistych, obrony cywilnej i ochrony środowiska. Na realizację tych zadań zaplanowano 1,57 etatu. Wszystkie wydatki to wydatki bieżące. Ze środków tych pokryto koszty związane z wynagrodzeniami w kwocie 76.839,99, pochodnymi od wynagrodzeń 15.810,00 (w tym: składki ZUS i FP). Pozostałe wydatki bieżące to: nadzór nad systemem SELWIN (dot. ewidencji ludności) oraz abonament serwisowy programu komputerowego USC, koszty przesyłek pocztowych, zakup druków, ksiąg z życzeniami dla jubilatów oraz materiałów biurowych, wydatki na podróże służbowe krajowe, odpis na zakładowy fundusz świadczeń socjalnych.

Rozdział 75022 – Rady gmin (miast i miast na prawach powiatu)

Na realizację zadań w tym rozdziale zaplanowano kwotę 113.160,00, wykonano 103.019,43, tj. 91,04 %.

Ze środków tych pokryto koszty diet sołtysów oraz diety radnych na ogólną kwotę 93.690,00 (w tym: diety sołtysów i radnych za udział 10 posiedzeniach sesji, diety radnych biorących udział w 45 posiedzeniach komisji Rady Gminy oraz diety Przewodniczącego Rady Gminy), delegacje służbowe, zakup materiałów biurowych i artykułów spożywczych (woda mineralna na posiedzenia sesji i komisji), udział radnych w turnieju piłki nożnej i halowej, pozostałe usługi.

Rozdział 75023 – Urzędy gmin (miast i miast na prawach powiatu)

Na realizację zadań w tym rozdziale zaplanowano kwotę w wysokości 1.734.830,00, wykonanie 1.681.560,74, tj. 96,93 %. Ze środków tych pokryto koszty:

a) wydatków majątkowych – plan 163.000,00, wykonanie – 161.164,57. Wykonano remont i adaptację części wykupionego lokalu od Telekomunikacji w budynku Urzędu Gminy (c.o., instal. wodn.-kan., malowanie), wymianę drzwi wyjściowych, wykonanie podjazdu dla niepełnosprawnych w starym budynku UG, wykonano termomodernizację dachu na budynku Urzędu Gminy (stropodach) oraz zakupiono sprzęt do ewidencji „środków trwałych i wartości niematerialnych i prawnych” z kodami kreskowymi i czytnikiem.

b) wydatków bieżących – plan 1.571.830,00, wykonanie 1.520.396,17, w tym:

- wynagrodzeń i pochodnych (dot. pracowników Urzędu Gminy i 3 kierowców OSP), plan 1.232.370,00, wykonanie 1.204.554,90,

- pozostałe wydatki bieżące - plan 339.460,00, wykonanie 315.841,27, w tym: zakup opału 18.258,19, środków czystości 4.582,44, artykułów biurowych i papierniczych 7.015,00, sprzętu i wyposażenia 22.498,34, materiałów do remontu i konserwacji 1.819,20, zakup pozostałych materiałów 10.529,44, prenumeraty 21.913,31, zakup materiałów papierniczych do sprzętu drukarskiego i urządzeń kserograficznych 1.627,84, zakup akcesoriów komputerowych, w tym programów i licencji 11.935,23, energia elektryczna 12.174,55, zużycie wody 808,38, konserwacja i naprawa urządzeń 2.620,50, usługi remontowo-budowlane 2.862,00, badania pracowników 877,00, prowizje bankowe 2.947,00, usługi informatyczne 24.267,00, usługi telefonii komórkowej 12.280,81, usługi telefoniczne telefonii stacjonarnej 10.248,90, usługi prawne 45.530,40, usługi pocztowe i RTV 21.411,77, usługi kominiarskie 2.059,36, wywóz nieczystości 9.820,60, szkolenia pracowników 18.242,12, pozostałe usługi 32.331,23, zakup usług dostępu do sieci Internet 2.547,36, delegacje służbowe 24.137,80, ryczałty samochodowe 7.432,28, ubezpieczenia mienia 2.460,50, opłata za zanieczyszczenie środowiska 876,96, odpisy na zakładowy fundusz świadczeń socjalnych 20.765,89, wpłaty na PFRON 21.711,00.

Rozdział 75075- Promocja jednostek samorządu terytorialnego

Na realizację zadań w tym rozdziale zaplanowano kwotę w wysokości 70.400,00, wykonanie 53.219,82, tj. 75,60 %.

Środki te wydatkowano na działania promocyjno-informacyjne Gminy, zamieszczanie ogłoszeń promujących Gminę Borów w mediach oraz wykonanie materiałów promocyjnych. Ponadto opłacono obsługę artystyczną towarzyszącą wystawie „Pociąg do historii” oraz obsługę gastronomiczną z okazji „Dnia Sybiraka”. Z okazji organizacji dożynek gminnych część wydatków poniesiono na ten cel (m.in. zakupiono kwiaty na wieńce dożynekowe i dekorację sceny, zakupiono papier wizytówkowy i koperty na przygotowanie zaproszeń, zakupiono plakaty reklamowe), poniesiono koszty związane z wydaniem kalendarza na 2009 rok. Zakupiono ozdoby do dekoracji Sali konferencyjnej oraz kartki świąteczne wysyłane w ramach promocji.

Rozdział 75095 – Pozostała działalność

Na realizację zadań w tym rozdziale zaplanowano kwotę w wysokości 37.900,00, wykonanie 32.136,62, tj. 84,79 %.

Ze środków tych pokryto koszty składek członkowskich za 2008 r. na: Związek Międzygminny Ślęza-Oława, Związek Gmin Wiejskich, Stowarzyszenie na Rzecz Promocji Dolnego Śląska, Stowarzyszenia Inicjatyw Społeczno Gospodarczych oraz poniesiono koszty związane z ogłoszeniami przetargowymi.

Dział 751- Urzędy naczelnvch organów władzy państwowej, kontroli i ochrony prawa oraz sądownictwa

Zadania z zakresu administracji rządowej. Na realizację tych zadań otrzymano dotację celową z Krajowego Biura Wyborczego w wysokości 774,00. Wydatkowano środki w wysokości 774,00 z przeznaczeniem na pokrycie kosztów związanych z aktualizacją spisu wyborców.

Dział 752- Obrona narodowa

Rozdział 75212 – Pozostałe wydatki obronne

Zadanie z zakresu administracji rządowej. Na realizację tego zadania otrzymano dotację z Dolnośląskiego Urzędu Wojewódzkiego w wysokości 500,00. Wydatkowano środki w wysokości 500,00 z przeznaczeniem na zakup materiałów i wyposażenia związanych z wyposażeniem stanowiska realizującego zadania z zakresu pozostałych zadań obronnych.

Dział 754- Bezpieczeństwo publiczne i ochrona przeciwpożarowa

Rozdział 75405 – Komendy powiatowe Policji

Na realizację zadań w tym dziale zaplanowano kwotę 2.788,00, wykonano 2.788,00, tj. 100,00 %. W ramach tego rozdziału zakupiono komputer dla dzielnicowego z terenu Gminy Borów Komendy Powiatowej Policji w Strzelinie.

Rozdział 75412 – Ochotnicze straż pożarne

Na realizację zadań w tym rozdziale zaplanowano kwotę w wysokości 180.363,00, wykonanie 109.662,54, tj. 60,80 %.

W ramach tego rozdziału realizowane są zadania własne na utrzymanie 3 jednostek Ochotniczej Straży Pożarnej, tj. w Borowie, Zielenicach i Borku Strzeleńskim.

Ze środków tych pokryto koszty: ekwiwalentów strażaków za udział w akcjach gaśniczych oraz praktycznych ćwiczeniach w wysokości 47.131,66, zakup oleju napędowego w wysokości 16.942,21, części zamiennych do samochodów strażackich w wysokości 7.795,55, zakup sprzętu i wyposażenia w wysokości 6.761,88, zakup pozostałych materiałów w wysokości 5.330,25, energia elektryczna w wysokości 4.217,52 (duże wydatki spowodowane były długotrwałą zimą i koniecznością ogrzewania remiz piecami akumulacyjnymi przy obniżeniu temperatury do 5 °C w garażu), konserwacja i naprawa 4.634,99, naprawa pojazdów 8.266,72, ubezpieczenia mienia i NW w wysokości 1.898,07, opłat telekomunikacyjnych w wysokości 1.480,59, pozostałe usługi 3.379,21, pozostałe opłaty i składki 994,00.

Rozdział 75414 – Obrona cywilna

W ramach tego rozdziału realizowane jest zadanie z zakresu administracji rządowej - zadanie finansowane środkami z budżetu państwa. Na ten cel zaplanowano i otrzymano dotację celową w wysokości 1.000,00 z przeznaczeniem na pokrycie kosztów zakupu materiałów i wyposażenia. Wydatkowano środki w wysokości 1.000,00 z przeznaczeniem na zakup materiałów i wyposażenia związanych z wyposażeniem stanowiska realizującego zadania z zakresu obrony cywilnej.

Dział 756 – Dochody od osób prawnych, od osób fizycznych i od innych jednostek nieposiadających osobowości prawnej oraz wydatki związane z ich poborem

Rozdział 75647 – Pobór podatków, opłat i nieopodatkowanych należności budżetowych

Na realizację zadań w tym rozdziale zaplanowano środki w wysokości 50.000,00 związane z poborem podatków, opłat i nieopodatkowanych należności budżetowych. Wykorzystano 31.881,66, tj. 63,76 % z przeznaczeniem na: wynagrodzenia prowizyjne dot. inkasentów w wysokości 27.394,00, wynagrodzenie wraz z pochodnymi sołtysów (którzy roznosili decyzje wymiarowe na podatki na terenie gminy Borów) w kwocie 4.281,26, koszty postępowania sądowego i komorniczego w wysokości 206,40.

Dział 757- Obsługa długu publicznego

Rozdział 75702 – Obsługa papierów wartościowych, kredytów i pożyczek jednostek samorządu terytorialnego

W dziale tym zaplanowano środki w wysokości 40.000,00 z przeznaczeniem na pokrycie kosztów odsetek, wykonano 23.427,05, w tym:

a) od zaciągniętej w 2004 roku pożyczki długoterminowej w wysokości 858.000,00

z Wojewódzkiego Funduszu Ochrony Środowiska i Gospodarki Wodnej z przeznaczeniem na dofinansowanie zadania: Budowa sieci kanalizacji sanitarnej obejmującej wsie Ludów Śląski i Jelenin w wysokości 17.946,50,

b) od zaciągniętej pożyczki na prefinansowanie zadania: Budowa budynku gabinetu lekarza rodzinnego z gabinetami specjalistycznymi w Borowie w wysokości 538,60 (pożyczka została spłacona w całości wraz z odsetkami),

c) od zaciągniętej pożyczki w wysokości 168.000,00 na dokumentację projektową wraz ze studium wykonalności dla przedsięwzięcia Sanitacja Gminy Borów – etap III w wysokości 4.941,95,
W 2008 roku nie zaciągnięto kredytu długoterminowego w bankach krajowych w kwocie 550.000,00 ze względu na posiadane środki własne.

Dział 758- Różne rozliczenia

Rozdział 75818 – Rezerwy ogólne i celowe

W dziale tym zaplanowano środki na rezerwę

a) ogólną w wysokości 100.000,00,

b) celową w wysokości 329.100,00 z przeznaczeniem na:

1/ godziny doraźne w szkołach i gimnazjum 61.000,00,

2/ odprawa emerytalna dla nauczycieli 26.000,00,

3/ nagrody jubileuszowe w oświacie 44.400,00,

4/ współorganizacja imprezy sportowej o charakterze promocyjnym 5.000,00,

5/ nagrody w konkursie „najpiękniejsza wieś” w wysokości 10.000,00,

6/ wydatki jednostek pomocniczych Gminy w wysokości 27.000,00 (jest rozdysponowana na podstawie wniosków Rad Sołeckich),

7/ środki na stypendia wypłacane przez UG Borów 5.000,00,

8/ remont w oświacie 120.000,00,

9/ remont w instytucji kultury 20.000,00,

10/ rezerwa na obronność 10.700,00.

W 2008 roku rozdysponowano część rezerwy celowej, tj. kwotę 225.903,76, z której kwota 19.713,76 na wnioski samorządów wsi została przeznaczona na potrzeby wsi, kwota 140.000,00 została przeznaczona na remonty w oświacie i instytucji kultury, kwota 7.000,00 została wykorzystana na nagrody w konkursie „Najpiękniejsza wieś”, natomiast na godziny doraźne, odprawy emerytalne i nagrody jubileuszowe w oświacie przeznaczono kwotę 59.190,00.

W 2008 roku zmniejszono rezerwę ogólną o kwotę 14.608,00, a środki przeznaczono na zakup komputera dla posterunkowego policji w Borowie za kwotę 2.788, zwiększono wydatki w dziale 900 o kwotę 7.000,00 w związku z złożeniem oferty na konkurs „Azbest” dot. programu usuwania azbestu i wyrobów zawierających azbest organizowany przez Ministerstwo Gospodarki, kwotę 3.500,00 przeznaczono na zwiększenie wydatków w rozdziale 80104 na zakup pomocy dydaktycznych oraz montaż dodatkowego grzejnika w przedszkolu, a kwotę 1.320,00 przeznaczono na zwiększenie wpłaty Gminy na rzecz Izb Rolniczych (2 % podatku rolnego).

Dział 801- Oświata i wychowanie

Na realizację zadań w tym dziale zaplanowano środki w wysokości 4.907.579,72, wykonanie 4.782.310,05, tj. 97,45 %.

Zadania ujęte w tym dziale finansowane są z części oświatowej subwencji ogólnej oraz z dochodów własnych Gminy. Subwencja oświatowa na 2008 r. wynosiła 3.366.133,00 i taką kwotę otrzymano.

W związku z powyższym Gmina z dochodów własnych przeznaczyła na rok 2008 kwotę 1.416.177,05 na wykonanie zadań związanych z oświatą. Do działu tego wchodzi następujące rozdziały:

1/ Szkoły podstawowe - plan 2.525.191,95, wykonanie 2.463.326,25, tj. 97,55 %,

2/ Oddziały przedszkolne w szkołach podstawowych - plan 191.325,57, wykonanie 190.993,75, tj. 99,83 %,

3/ Przedszkola – plan 162.766,00, wykonanie 157.112,91, tj. 96,83 %,

4/ Gimnazja - plan 1.414.178,72, wykonanie 1.404.918,94, tj. 99,35 %,

5/ Dowożenie uczniów do szkół - plan 322.700,00, wykonanie 284.341,80, tj. 88,11 %,

6/ Doksztacenie i doskonalenie nauczycieli - plan 20.900,00, wykonanie 18.580,04, tj. 88,90%,

7/ Stoiówki szkolne – plan 211.592,00, wykonanie 205.023,50, tj. 96,90 %,

8/ Pozostała działalność – plan 58.925,48, wykonanie 57.512,86, tj. 97,60 %.

Opis wykonania budżetu w 2008 roku przez Zespół Szkół Publicznych w Borowie

Zespół Szkół Publicznych składa się z 3 placówek oświatowych: przedszkola, szkoły podstawowej z oddziałem przedszkolnym oraz gimnazjum ze stołówką szkolną. Zatrudnionych jest w nim 53 osoby na 49,8 etatu, w tym: 34,3 etaty nauczycielskie (37 osób), 2 etaty administracji (2 osoby), 13,5 etatu obsługi (14 osób)

Na realizację zadań w Zespole Szkół zaplanowano kwotę 2.858.769,72, wykonano 2.750.873,96, tj. 96,23%.

Rozdział 80101 – Szkoła podstawowa

Na realizację zadań w tym rozdziale zaplanowano kwotę 923.647,00, wykonano 888.122,57, tj. 96,15 %.

W ramach tych wydatków pokryto wynagrodzenia wraz z pochodnymi w kwocie 540.857,18 (w tym: godziny doraźne, nagrody, wypłaty tzw. „13”), wpłaty na Państwowy Fundusz Rehabilitacji Osób Niepełnosprawnych 7.100,50, dodatki wiejskie i mieszkaniowe oraz zapomogi zdrowotne na ogólną kwotę 38.077,07, zakup oleju opałowego 76.209,00, środki czystości 2.619,34, artykuły biurowe 838,11, sprzęt i wyposażenie 3.750,00, materiały do remontu i konserwacji 5.423,74, pozostałe zakupy materiałów 6.782,47, pomoce naukowe i książki 1.667,19, energia elektryczna oraz opłaty za wodę 11.570,41, konserwacje i naprawy 6.112,21, usługi remontowo-budowlane 119.273,40, usługi zdrowotne 308,00, pozostałe usługi (prowizje bankowe, usługi telefoniczne, usługi przewozowe na zawody sportowe, usługi kominiarskie, wywóz nieczystości, obsługa BHP) 33.227,94, opłata za dostęp do sieci Internet 783,97, opłata telefonii komórkowej 465,07, opłata telefonii stacjonarnej 1.331,39, delegacje służbowe 1.415,76, ubezpieczenie mienia 324,00, dozór techniczny dźwigu 400,00, odpisy na zakładowy fundusz świadczeń socjalnych 25.677,00, zakup materiałów papierniczych do sprzętu drukarskiego i ksero 455,23, zakup akcesoriów komputerowych 2.600,00.

Rozdział 80103 – Oddziały przedszkolne w szkołach podstawowych

Na realizację zadań w tym rozdziale zaplanowano kwotę 61.932,00, wykonano 61.815,15, tj. 99,81 %. W ramach tych wydatków pokryto wynagrodzenia wraz z pochodnymi na ogólną kwotę 52.831,72 (w tym: godziny ponadwymiarowe i tzw. „13”), wypłacono dodatek wiejski i mieszkaniowy w wysokości 3.709,40, pomoce naukowe i książki 2.472,03, odprowadzono odpis na fundusz świadczeń socjalnych w wysokości 2.282,00, zakup akcesoriów komputerowych 520,00.

Rozdział 80104 – Przedszkola

Na realizację zadań w tym rozdziale zaplanowano kwotę 157.766,00, wykonano 155.722,91, tj. 98,32 %.

W ramach tych wydatków pokryto wynagrodzenia wraz z pochodnymi na ogólną kwotę 114.955,43 (w tym: godziny ponadwymiarowe i tzw. „13”), wypłacono dodatek wiejski i mieszkaniowy w wysokości 6.540,52, odprowadzono odpis na fundusz świadczeń socjalnych w wysokości 8.803,00, zakupiono materiały i wyposażenie za kwotę 15.711,93, pomoce naukowe i dydaktyczne 2.343,65, energię elektryczną 2.778,26, zakupiono usługi remontowe za kwotę 1.015,00, zdrowotne 1.124,77, telefonii stacjonarnej 474,33, na podróże służbowe wydano 198,22, zakup materiałów papierniczych do sprzętu drukarskiego i ksero 118,59, zakup akcesoriów komputerowych 1.059,21.

Rozdział 80110 – Gimnazja

Na realizację zadań w tym rozdziale zaplanowano kwotę 1.347.236,00, wykonano 1.337.976,22, tj. 99,31 %.

W ramach tych wydatków pokryto wynagrodzenia wraz z pochodnymi na ogólną kwotę 1.035.688,52 (w tym: godziny doraźne, nagrody, umowy zlecenia z osobami fizycznymi i tzw. „13”), dodatek wiejski i mieszkaniowy oraz zapomogi zdrowotne 62.244,06, wpłaty na Państwowy Fundusz Rehabilitacji Osób Niepełnosprawnych 7.100,50, zakup oleju opałowego 83.685,00, środki czystości 3.660,41, artykuły biurowe 1.187,99, sprzęt i wyposażenie 4.748,22, części zamienne do remontu i konserwacji 6.924,90, pozostałe zakupy materiałów i wyposażenia 7.433,88, pomoce naukowe, książki i prenumerata 4.297,77, energia elektryczna i dostawa wody 11.974,33, konserwacja i naprawy 6.552,69, usługi remontowo-budowlane 1.265,00, zakup usług zdrowotnych 942,00, zakup usług pozostałych (prowizje bankowe, usługi przewozowe dzieci na zawody sportowe, usługi kominiarskie, zdrowotne, wywóz nieczystości) 34.266,58, delegacje i ryczałty 3.228,17, ubezpieczenia i dozór techniczny 894,90, opłata za dostęp do sieci Internet 863,76, opłata telefonii komórkowej 767,94, opłata telefonii stacjonarnej 990,47 oraz odpisy na zakładowy fundusz świadczeń socjalnych 54.926,00, szkolenie pracowników 394,80, zakup materiałów papierniczych do sprzętu drukarskiego

i ksero 638,33, zakup akcesoriów komputerowych 3.300,00. Przy Gimnazjum realizowany jest program Sokrates Comenius w latach 2008-2010, na który w 2008 roku zaplanowano kwotę 66.942,72 a wykonano 18.095,81, tj. 27,03 %. Na koniec roku uchwałą Rady Gminy kwotę 48.846,91 przeniesiono na wydatki niewygasające, z których w dalszym ciągu będzie realizowany program. W 2008 roku zakupiono materiały : wyposażenie za kwotę 229,26, usługi pozostałe za 13.725,55, na podróże służbowe krajowe wydano 4.011,80, a różne opłaty i składki kwotę 129,20. Z wydatków tych opłacono wyjazd 7 dzieci i 3 nauczycieli do Turcji w ramach Programu „Uczenie się przez całe życie”.

Rozdział 80146 – Doksztalcanie i doskonalenie nauczycieli

Na realizację zadań w tym rozdziale zaplanowano kwotę 10.000,00, wydatkowano 10.000,00, tj. 100,00 %.

W ramach tego działu pokryto dofinansowanie studiów poddyplomowych i kursów kwalifikacyjnych dla nauczycieli oraz dofinansowano doksztalcanie nauczycieli zgodnie z planem.

Rozdział 80148 – Stołówki szkolne

Na realizację zadań w tym rozdziale zaplanowano kwotę 276.682,00, wykonano 110.302,41, tj. 39,87 %.

W ramach tych wydatków pokryto wynagrodzenia wraz z pochodnymi na ogólną kwotę 110.912,26 (w tym: godziny doraźne, nagrody, umowy zlecenia z osobami fizycznymi i tzw. „13”), dodatek wiejski i mieszkaniowy oraz zapomogi zdrowotne 248,99, zakup materiałów i wyposażenia 20.638,31, zakup środków żywności 63.892,92, energii elektrycznej i dostawy wody 1.458,96, zakup usług remontowych 2.190,00, zakup usług pozostałych 853,58, delegacje służbowe 133,73, odpisy na zakładowy fundusz świadczeń socjalnych 4.382,00, zakup materiałów papierniczych do sprzętu drukarskiego i ksero 59,36 oraz zakup akcesoriów komputerowych 253,39.

Rozdział 80195 – Pozostała działalność

Na realizację zadań w tym rozdziale zaplanowano kwotę 27.600,00, wydatkowano 27.600,00, tj. 100,00 %.

Dokonano odpisu na zakładowy fundusz świadczeń socjalnych dla nauczycieli emerytów i rencistów (byłych pracowników szkoły).

W 2008 roku wymieniono drzwi do Sali gimnastycznej, zakupiono krzesła i stoliki dla uczniów, wymieniono lampy w Sali do gimnastyki korekcyjnej, wymieniono pompę c.o., stworzono sieć komputerową w bibliotece oraz dokonano przeglądu instalacji elektrycznej. Dokonano remontu dachu nad segmentem administracyjno-bibliotecznym, posadki w holu głównym oraz rampy wjazdowej do stołówki. Pomalowano dużą i małą salę gimnastyczną i zakupiono tablice sportowe do Sali gimnastycznej.

Opis wykonania budżetu w 2008 roku przez Szkołę Podstawową w Borku Strzeleńskim

W 2008 roku do Szkoły Podstawowej uczęszczało 148 uczniów. Zatrudnionych było 15 nauczycieli (10 w pełnym i 5 niepełnym wymiarze czasu pracy), tj. 11,16 etatu. W administracji i obsłudze zatrudnionych było 4 osoby, w tym: 1 etat administracji i 2,75 etatu obsługi.

Rozdział 80101 – Szkoła podstawowa

Na realizację zadań w tym rozdziale zaplanowano kwotę 793.932,00, wykonano 781.978,00, tj. 98,49 %.

W ramach wydatków bieżących pokryto wynagrodzenie wraz z pochodnymi na ogólną kwotę 574.242,09, dodatek wiejski i mieszkaniowy 33.140,85, zakup oleju opałowego 26.287,82, środki czystości 3.189,71, artykuły biurowe 1.318,30, artykuły do remontu i konserwacji 2.304,84, sprzęt i wyposażenie 16.617,33, pozostałe materiały 4.374,06, pomoce naukowe i dydaktyczne, książki i prenumeraty 19.774,29, zakup energii i dostawy wody 13.981,08, konserwacja i naprawa urządzeń 1.294,10, usługi remontowo-budowlane 5.689,14, pozostałe usługi (prowizja bankowa, usługi pocztowe, usługi przewozowe, usługi kominiarskie, wywóz nieczystości i pozostałe usługi) 38.414,93, dostęp do sieci Internet 1.188,00, opłata telefonii komórkowej 1.086,86, opłata telefonii stacjonarnej 1.334,14, delegacje służbowe i ryczałty 3.000,00, ubezpieczenie mienia i dozór techniczny 3.903,40, odbis na zakładowy fundusz świadczeń socjalnych 27.437,34, szkolenia pracowników 385,50, zakup materiałów papierniczych do sprzętu drukarskiego i ksero 390,65, zakup akcesoriów komputerowych 2.972,96.

Rozdział 80103 – Oddziały przedszkolne przy szkołach podstawowych

Na realizację zadań w tym rozdziale zaplanowano kwotę 69.992,00, wykonano 69.809,25, tj. 99,74 %.

W ramach wydatków bieżących pokryto wynagrodzenie wraz z pochodnymi na ogólną kwotę 48.808,85, dodatek wiejski i mieszkaniowy 3.298,00, zakup materiałów i wyposażenia 9.173,20, pomocy naukowych i dydaktycznych, książek i prenumeraty 5.752,20, odpis na zakładowy fundusz świadczeń socjalnych 2.282,00, zakup materiałów papierniczych do sprzętu drukarskiego i ksero 495,00.

Rozdział 80146 – Doksztalcanie i doskonalenie nauczycieli

Na realizację zadań w tym rozdziale zaplanowano kwotę 5.900,00, wydatkowano 5.873,03, tj. 99,54 %.

W ramach tego działu pokryto dofinansowanie studiów podyplomowych i kursów kwalifikacyjnych dla nauczycieli oraz dofinansowano doksztalcanie nauczycieli zgodnie z planem.

Rozdział 80195 – Pozostała działalność

Na realizację zadań w tym rozdziale zaplanowano kwotę 6.600,00, wydatkowano 6.600,00, tj. 100,00 %.

Dokonano odpisu na zakładowy fundusz świadczeń socjalnych dla nauczycieli emerytów i rencistów (byłych pracowników szkoły).

W 2008 roku uszczelniono dach sali gimnastycznej oraz zlikwidowano przecieki. Podczas wakacji pomalowano toalety (ściany i lamperia) oraz korytarze przy szatniach, dokonano konserwacji i naprawy urządzeń, w tym: kserokopiarki, serwisowano pracownię komputerową, dokonano przeglądu i konserwacji gaśnic i kotłowni olejowej. Sfinansowano pomiary ochronne zgodnie z obowiązującymi przepisami oraz zamontowano osłony na lampy w Sali gimnastycznej. Dzięki pomocy Gminnego i Powiatowego Funduszu Ochrony Środowiska udało się wysłać siedmioro uczniów szkoły na Międzynarodową Konferencję w Stavanger w Norwegii dotyczącej ochrony środowiska.

Opis wykonania budżetu w 2008 roku przez Szkołę Podstawową w Zielenicach.

W 2008 roku do Szkoły Podstawowej uczęszczało 113 uczniów, w tym 16 uczniów kl. „0”. Zatrudnionych było 12,49 etatu nauczycieli. W administracji i obsłudze zatrudnionych było 3,5 etatu.

Rozdział 80101 – Szkoła podstawowa

Na realizację zadań w tym rozdziale zaplanowano kwotę 787.872,95, wykonano 785.147,66, tj. 99,65 %.

W ramach wydatków bieżących pokryto wynagrodzenie wraz z pochodnymi na ogólną kwotę 551.424,42, dodatek wiejski i mieszkaniowy 30.540,54, zakup oleju opałowego 39.015,06, środki czystości 2.415,49, artykuły biurowe 1.293,88, artykuły do remontu i konserwacji 10.614,36, sprzęt i wyposażenie 30.308,79, pozostałe materiały 7.788,94, pomoce naukowe i dydaktyczne, książki i prenumeraty 7.049,35, zakup energii i dostawy wody 7.701,51, konserwacja i naprawa urządzeń 134,20, usługi remontowo-budowlane 19.741,00, pozostałe usługi (prowizja bankowa, usługi pocztowe, usługi przewozowe, usługi kominiarskie, wywóz nieczystości i pozostałe usługi) 25.653,26, dostęp do sieci Internet 1.000,00, opłata telefonii komórkowej 793,00, opłata telefonii stacjonarnej 1.983,71, delegacje służbowe i ryczałty 2.148,75, ubezpieczenie mienia i dozór techniczny 2.942,19, odpis na zakładowy fundusz świadczeń socjalnych 35.457,36, szkolenia pracowników 86,80, zakup materiałów papierniczych do sprzętu drukarskiego i ksero 769,39, zakup akcesoriów komputerowych 5.970,66.

Rozdział 80103 – Oddziały przedszkolne przy szkołach podstawowych

Na realizację zadań w tym rozdziale zaplanowano kwotę 59.401,57, wykonano 59.369,35, tj. 99,95 %.

W ramach wydatków bieżących pokryto wynagrodzenie wraz z pochodnymi na ogólną kwotę 40.705,85, dodatek wiejski i mieszkaniowy 2.941,26, zakup materiałów i wyposażenia 12.898,99, pomocy naukowych i dydaktycznych, książek i prenumeraty 541,68, odpis na zakładowy fundusz świadczeń socjalnych 2.281,57.

Rozdział 80146 – Doksztacanie i doskonalenie nauczycieli

Na realizację zadań w tym rozdziale zaplanowano kwotę 5.000,00, wydatkowano 2.707,01, tj. 54,14 %.

W ramach tego działu pokryto dofinansowanie studiów podyplomowych i kursów kwalifikacyjnych dla nauczycieli oraz dofinansowano doksztacanie nauczycieli zgodnie z planem.

Rozdział 80195 – Pozostała działalność

Na realizację zadań w tym rozdziale zaplanowano kwotę 8.767,48, wydatkowano 8.767,48, tj. 100,00 %.

Dokonano odpisu na zakładowy fundusz świadczeń socjalnych dla nauczycieli emerytów i rencistów (byłych pracowników szkoły).

W 2008 roku w szkole dokonano adaptacji siłowni na świetlicę szkolną, natomiast z byłej świetlicy utworzono pracownię komputerową wyposażając ją jednocześnie w nowe biurka i krzesła. Dzięki temu możliwe było pozyskanie środków zewnętrznych na wyposażenie pracowni komputerowej o wartości 41.072,30. Dodatkowo do pracowni komputerowej wmontowano drzwi i rolety antywłamaniowe. W celu poprawy bezpieczeństwa dzieci zamontowano nowe schody do szatni szkolnej.

Opis wykonania budżetu w 2008 r. z działu 801 przez Urząd Gminy.

Rozdział 80101 – Szkoły podstawowe

W 2008 roku Wojewoda Dolnośląski przyznał dotację celową z budżetu państwa z przeznaczeniem na nauczanie języka angielskiego w klasach pierwszych szkoły podstawowej w roku szkolnym 2007/2008 w kwocie 19.740,00. Wydatkowano na ten cel kwotę 8.078,01, tj. 40,92 %. Wydatki zostały przeznaczone na wynagrodzenia i pochodne od wynagrodzeń. Niewykorzystaną dotację zwrócono.

Rozdział 80104 – Przedszkola

Na realizację zadań w tym rozdziale zaplanowano kwotę 5.000,00, wykonano 2.490,00, tj. 49,18 %.

W rozdziale tym zaplanowane są wpłaty na podstawie porozumienia Gminy Borów na rzecz Gminy Wrocław za świadczenie przedszkola prowadzonego przez Miasto Wrocław. Do przedszkola uczęszczało dziecko niepełnosprawne z terenu Gminy Borów.

Rozdział 80113 - Dowozenie uczniów do szkół

Na realizację zadań w tym rozdziale zaplanowano kwotę 322.700,00, wykonano 284.341,80, tj. 88,11 %.

W ramach tych wydatków pokryto wynagrodzenia wraz z pochodnymi dla 3 kierowców na ogólną kwotę 127.949,21, pokryto koszty związane z dowozeniem uczniów niepełnosprawnych do szkół specjalnych przez osoby fizyczne na ogólną kwotę 6.389,78 oraz firmę przewozową 4.918,74, zakupiono olej napędowy do autobusów 94.002,94, zakupiono materiały do remontu i konserwacji 12.211,77, zakup pozostałych materiałów 6.656,41, naprawa pojazdów (naprawy bieżące) 11.819,24, telefony komórkowe kierowców 1.454,34, zwrot za przejazdy dzieci do ośrodka szkolno-wychowawczego 8.291,55, pozostałe usługi (okresowe badania techniczne, przeglądy techniczne) 1.837,92, zakup odzieży ochronnej dla kierowców 1.146,99, ubezpieczenie autobusów 4.369,00, opłaty rejestracyjne i winiety 119,50, odpis na fundusz świadczeń socjalnych w wysokości 2.719,83.

Rozdział 80195 – Pozostała działalność

Na realizację zadań w tym rozdziale zaplanowano kwotę 15.558,00, wydatkowano 14.545,38, tj. 91,15 %.

W ramach tych środków pokryto koszty dofinansowania kształcenia młodocianych pracowników z terenu gminy Borów. Na ten cel otrzymano dotację celową z Województwa Dolnośląskiego.

Dział 851- Ochrona zdrowia

Rozdział 85121 – Lecznictwo ambulatoryjne

Na realizację zadań w tym rozdziale zaplanowano kwotę 77.500,00, wydatkowano 73.649,97, tj. 95,03 %.

W ramach tych środków przekazano dotację celową na wydatek majątkowy w celu sfinansowania komputeryzacji Ośrodka Zdrowia w Borowie i Borku Strzeleńskim w kwocie 63.318,00 oraz dotację

podmiotową na świadczenie usług zdrowotnych w zakresie profilaktyki chorób płuc i zakup aparatu EKG łącznie 10.331,97. Dotacje zostały wykorzystane zgodnie z przeznaczeniem.

Rozdział 85153 – Zwalczanie narkomanii

Na realizację zadań w tym rozdziale zaplanowano kwotę 5.000,00, wykonano 4.915,95, tj. 98,32 %. W ramach wydatków realizowanych zgodnie z programem zakupiono nagrody dla dzieci przedszkolnych biorących udział w „Olimpiadzie przedszkolaka” w zakresie bezpieczeństwa i walki z nętościami od lat najmłodszych. Zakupiono również program profilaktyczny dla młodzieży gimnazjalnej dotyczący narkomanii oraz opłacono prenumeratę czasopisma „Wychowawca” i „Świat problemów”. Zakupiono również gry do świetlic środowiskowej w Zielenicach.

Rozdział 85154 – Przeciwdziałanie alkoholizmowi

Wydatki zostały zaplanowane na poziomie planowanych wpływów z opłat za zezwolenia na sprzedaż alkoholu, tj. 70.036,21 (pomniejszonych na zwalczanie narkomanii 5.000,00), wykonanie wpływów 50.194,71, tj. 100,00 %.

Na realizację wydatków w tym rozdziale zaplanowano kwotę 65.036,21, wydatkowano 64.962,23, tj. 99,89 %.

Na powyższą kwotę składa się realizacja zadań Gminnego Programu Profilaktyki i Rozwiązywania Problemów Alkoholowych i Uzależnień zatwierdzonych przez Radę Gminy.

W ramach tych środków zorganizowano zajęcia sportowe dla młodzieży szkół podstawowych i gimnazjum w okresie ferii zimowych, połączone z konkursami i turniejami o charakterze sportowym i profilaktycznym, zorganizowano posiedzenia i prace członków GKRPA oraz prowadzenie rozmów motywująco-interwencyjnych, prowadzono działalność świetlic środowiskowych dla młodzieży w Borowie, Borku Strzeleńskim i Zielenicach o profilu sportowym, artystycznym, komputerowym, opiekuńczo-wychowawczym i rekreacyjnym. Zakupiono nagrody i fanty dla młodzieży za udział w konkursach szkolnych, gminnych, rejonowych i powiatowych o tematyce antyalkoholowej, antynikotynowej, prewencyjnej i ruchu drogowego, na imprezy sportowe i turnieje oraz zakupiono pakiet filmowo-edukacyjny pn.: „Dziękuję nie biorę” i materiały edukacyjno – konkursowe do programu pn.: „Zachowaj trzeźwy umysł”. Zakupiono sprzęt sportowy i gry do świetlic środowiskowych. Przekazano dotację na zorganizowanie wypoczynku wakacyjnego dla dzieci z rodzin patologicznych zakwalifikowanych przez członków GKRPA w Borowie. Z wypoczynku skorzystało 20 dzieci z terenu gminy Borów.

Dział 852- Pomoc społeczna

Zadania w tym dziale realizowane są przez jednostkę budżetową Gminny Ośrodek Pomocy Społecznej w Borowie. Gminny Ośrodek Pomocy Społecznej w Borowie na realizację zadań z zakresu pomocy społecznej w 2008 roku wykorzystał środki w następujący sposób:

zadania zlecone gminie

Wymienione poniżej zadania finansowane są w całości przez budżet państwa, na które środki finansowe przekazywane są z Wydziału Polityki Społecznej Dolnośląskiego Urzędu Wojewódzkiego we Wrocławiu.

Rozdział 85212 – Świadczenia rodzinne, zaliczka alimentacyjna oraz składki na ubezpieczenia emerytalne i rentowe z ubezpieczenia społecznego

Na realizację zadań w tym rozdziale zaplanowano kwotę 1.134.000,00, wykonano 1.092.344,85, tj. 96,33 %.

Rozdział 85213 – Składki na ubezpieczenie zdrowotne opłacane za osoby pobierające niektóre świadczenia z pomocy społecznej oraz niektóre świadczenia rodzinne

Na realizację zadań w tym rozdziale zaplanowano kwotę 7.700,00, wykonano 7.498,70, tj. 97,39 %.

Rozdział 85214 – Zasiłki i pomoc w naturze oraz składki na ubezpieczenia emerytalne i rentowe (zasiłki stałe)

Na realizację zadań w tym rozdziale zaplanowano kwotę 77.000,00, wykonano 74.879,32, tj. 97,25 %.

zadania własne gminy

Zadania te finansowane są w całości z budżetu Gminy.

Rozdział 84202 – Domy pomocy społecznej

Na realizację zadań w tym rozdziale zaplanowano kwotę 126.600,00, wykonano 93.922,77, tj. 74,19 %.

Rozdział 85215 – Dodatki mieszkaniowe

Na realizację zadań w tym rozdziale zaplanowano kwotę 65.000,00, wykonano 35.263,33, tj. 54,25 %.

Rozdział 85228 – Usługi opiekuńcze i specjalistyczne usługi opiekuńcze

Na realizację zadań w tym rozdziale zaplanowano kwotę 26.000,00, wykonano 9.599,40, tj. 36,92 %.

zadania finansowane z budżetu Gminy i Urzędu Wojewódzkiego

Rozdział 85214 – Zasiłki i pomoc w naturze oraz składki na ubezpieczenia emerytalne i rentowe (zasiłki celowe, zasiłki okresowe)

Na realizację zadań w tym rozdziale zaplanowano kwotę 152.100,00, wykonano 151.718,58, tj. 99,75 %.

Rozdział 85219 – Ośrodki pomocy społecznej

Na realizację zadań w tym rozdziale zaplanowano kwotę 332.271,40, wykonano 297.774,66, tj. 89,62 %.

Rozdział 85295 – Pozostała działalność

(Pomoc państwa w ramach programu wieloletniego „Pomoc Państwa w zakresie dożywiania”)

Na realizację zadań w tym rozdziale zaplanowano kwotę 100.600,00, wykonano 83.101,81, tj. 82,61 %.

Wykonanie w rozdziale 85202 (zadania własne)

GOPS w Borowie opłacił pobyt w Domach Pomocy Społecznej 7 osobom (byłych mieszkańców gminy) na kwotę 93.922,77.

Wykonanie środków w rozdziale 85212 (zadania zlecone)

- I. Wyplacono świadczenia rodzinne na łączną kwotę 925.500,48, w tym wyplacono:
 1. zasiłki rodzinne wraz z dodatkami - 8.108 świadczeń na kwotę 595.897,48,
 2. zasiłki pielęgnacyjne - 1.591 świadczeń na kwotę 243.423,00,
 3. świadczenia pielęgnacyjne – 79 świadczeń na kwotę 33.180,00,
 4. jednorazowa zapomoga z tyt. urodzenia dziecka – 53 świadczeń na kwotę 53.000,00.
- II. Zaliczka alimentacyjna – 366 świadczeń na kwotę 80.380,00.
- III. Świadczenia z funduszu alimentacyjnego – 129 świadczeń na kwotę 36.290,00.
- IV. Opłacono składkę ZUS dla 31 osób pobierających świadczenia pielęgnacyjne na kwotę 3.322,58.
- V. Wyplacono wynagrodzenia wraz z pochodnymi dla pracownika z tyt. obsługi świadczeń rodzinnych na łączną kwotę 24.300,00,00.
- VI. Odpis na zakładowy fundusz świadczeń socjalnych 750,00.
- VII. Dodatkowe wynagrodzenie roczne 400,00.
- VIII. Na pozostałe wydatki – zakup zasilacza, rozbudowa sieci, publikacje, artykuły biurowe na kwotę 992,99.
- IX. Ze środków przeznaczonych na wdrożenie funduszu alimentacyjnego zakupiono zestaw komputerowy 2.609,58, meble- szafy i krzesła 4.623,47, telefony 369, art. biurowe, druki wniosków, publikacje książkowe 529,95, transport mebli 122,00, szkolenie z zakresu świadczeń rodzinnych, zaliczki alimentacyjnej, funduszu alimentacyjnego 1.116,00, zakup materiałów biurowych 150,00, oprogramowania komputerowego oraz tonerów do drukarek 1.480,00, zakupiono w ramach wydatku majątkowego kserokopiarkę za kwotę 5.000,00.
- X. Na usługi pozostałe – opłaty pocztowe, prowizje bankowe wydano 1.499,50, rozmowy telefoniczne 567,52.
- XI. Szkolenie z zakresu świadczeń rodzinnych, zaliczki alimentacyjnej, funduszu alimentacyjnego 900,00.
- XII. Zakup materiałów biurowych 200,00.

XIII. Zakupiono licencję na oprogramowanie do świadczeń rodzinnych oraz akcesoria komputerowe 1.240,78.

Wykonanie w rozdziale 85213 (zadania zlecone)

1. Składki na ubezpieczenie zdrowotne za świadczeniobiorców (zasiłki stałe) - 209 świadczeń na kwotę 6.780,50.
2. Składki zdrowotne od świadczeń rodzinnych – 19 świadczeń na kwotę 718,20.

Wykonanie w rozdziale 85214 (zadania zlecone)

Zasiłki stałe wypłacono dla 24 osób na kwotę 74.879,32 (209 świadczeń)

Wykonanie w rozdziale 85214 (zadania zlecone i własne)

1. Zasiłki celowe przyznano na kwotę 1126.697,84, w tym zasiłki celowe dla beneficjentów biorących udział w Projekcie Systemowym Pt. „Aktywizacja osób bezrobotnych z terenu gmin: Borów, Przeworno i Strzelin” na kwotę 13.431,42.
2. Zasiłki okresowe na kwotę 25.020,74 (z tego dofinansowane z budżetu państwa 23.000,00).

Wykonanie w rozdziale 85215 (zadania własne)

Wypłacono 224 dodatków mieszkaniowych na kwotę 35.263,33.

Wykonanie w rozdziale 85219 (zadanie zlecone i własne)

W rozdziale tym ewidencjonowane są wydatki związane z utrzymaniem Ośrodka, a środki finansowe związane z tymi wydatkami przekazywane są z budżetu Gminy i Urzędu Wojewódzkiego. Gminny Ośrodek Pomocy Społecznej w Borowie zatrudnia 6 pracowników (4 umowy na czas nieokreślony pełne etaty 2 umowy na czas określony pełne etaty).

Łącznie na wypłaty dla pracowników i ich pochodne wypłacono kwotę 164.345,73, odpis na zakładowy fundusz socjalny 2.686,05, na podróże służbowe wypłacono 1.527,21 (w tym: szkolenia, przeprowadzenie wywiadów środowiskowych w miejscu zamieszkania). Na wyposażenie biura przeznaczono 6.075,10 (w tym: zakupiono materiały biurowe-tusze, papier ksero, akcesoria komputerowe, teczki itp.), wydatki osobowe nie zaliczane do wynagrodzeń 662,80, na usługi pozostałe (usługi pocztowe, zdrowotne, prowizje bankowe, rozmowy telefoniczne, szkolenia wydano) 13.469,74.

Pracownicy GOPS w Borowie realizują projekt systemowy pt. „Aktywizacja osób bezrobotnych z terenu Gmin: Borów, Przeworno i Strzelin”. W ramach Programu Operacyjnego Kapitał Ludzki za pośrednictwem Dolnośląskiego Wojewódzkiego Urzędu Pracy w Wałbrzychu W związku z tym od 1.04.2008 r. na czas określony zostało zatrudnionych 2 pracowników socjalnych. Środki z Instytucji Pośredniczącej w formie dotacji rozwojowej przekazywane były zaliczkowo.

Projektem zostały objęte osoby w wieku aktywności zawodowej, długotrwale korzystające ze świadczeń GOPS, które od dłuższego czasu nie były zatrudnione. Z terenu Gminy Borów było 9 osób.

W ramach projektu poniesiono następujące wydatki: wynagrodzenia i pochodne 68.340,49, na zakup 2 zestawów komputerowych wraz z oprogramowaniem, drukarki, 2 biurka, 2 krzesła i 2 regałów wydano 11.025,61. Na pozostałe wydatki biurowe wydano 1.435,84. Za wynajem Sali i posiłki dla beneficjentów biorących udział w Projekcie opłacono 20.078,10.

Każdy beneficjent projektu brał udział w szkoleniu z trenerem – terapeutą (psycholog), z doradcą zawodowym, a następnie uczestniczył w szkoleniach zawodowych zgodnie z predyspozycjami i wykształceniem (np.: szkolenie z obsługi wózków widłowych, kierowców samochodów ciężarowych, obsługi kas fiskalnych, szkolenia opiekunek domowych, obsługi komputera).

Wykonanie w rozdziale 85228 (zadania własne)

Z usług opiekuńczych w formie pomocy sąsiedzkiej korzystały 3 osoby na kwotę 9.599,40

Wykonanie w rozdziale 85295 (zadania zlecone i własne)

W rozdziale tym znajdują się wydatki związane z dożywianiem dzieci w szkole i dorosłych (osoby chore, niepełnosprawne, stare) w ramach realizacji Programu wieloletniego „Pomoc państwa w zakresie dożywiania”. Środki finansowe związane z opłatą tzw. posiłków dla potrzebujących pochodzą w znacznej części z budżetu Gminy i z budżetu państwa.

Liczba 86 uczniów objętych jest dożywianiem. Koszt dożywiania dzieci ogółem 54.171,81.

Z zasiłków celowych przyznanych w ramach programu korzystało 34 rodzin na kwotę 28.930,00.

Dofinansowanie z budżetu państwa wyniosło 52.200,00.

Dozwianie dzieci w szkołach przedstawia się następująco:

1. Szkoła Podstawowa i Gimnazjum w Borowie – koszt 34.825,00,
2. Szkoła Podstawowa w Zielenicach – koszt 3.260,95,
3. Szkoła Podstawowa w Borku Strzelińskim – koszt 13.099,86,
4. Specjalny Ośrodek Szkolno Wychowawczy w Strzelinie – koszt 1.118,50,
5. Specjalny Ośrodek Szkolno Wychowawczy w Skoroszowicach – koszt 1.020,50,
6. Specjalny Ośrodek Szkolno Wychowawczy w Mikoszowie – koszt 847,00.

Stan należności na dzień 31.12.2008 r. w GOPS wynosi 399.688,86. Są to należności od dłużników alimentacyjnych (dotyczą wypłacanych zaliczek alimentacyjnych z zakresu zadań zleconych gminie), z tego dochód gminy 192.159,92, dochód innej gminy 2.884,38 i dochód budżetu państwa 204.644,56.

Dział 854- Edukacyjna Opieka Wychowawcza

Rozdział 85401 – Świetlice szkolne

Na realizację zadań w tym rozdziale zaplanowano kwotę 42.084,00, wykonano 42.057,79, tj. 99,94 %. Świetlica szkolna działa przy Zespole Szkół Publicznych w Borowie.

W ramach tych wydatków pokryto wynagrodzenia za wraz z pochodnymi w kwocie 38.896,09 (w tym: godziny doraźne, wypł. tzw. „13”), wydatki osobowe niezaliczane do wynagrodzeń 879,70 oraz odpis na zakładowy fundusz świadczeń socjalnych 2.282,00.

Rozdział 85415 – Pomoc materialna dla uczniów

Na realizację zadań w tym rozdziale zaplanowano kwotę 39.128,00, wykonano 31.703,42, tj. 81,02 %. W ramach tych środków wypłacane są stypendia i pomoc materialna dla uczniów. W Zespole Szkół Publicznych w Borowie na stypendia zaplanowano 9.550,00, a wydatkowano 4.640,00. W 2008 roku otrzymano z Kuratorium Oświaty na świadczenia pomocy materialnej o charakterze socjalnym dla uczniów i wypłacono kwotę 24.793,42, również z Kuratorium otrzymano i rozdysponowano środki na zakup podręczników dla dzieci rozpoczynających roczne przygotowanie przedszkolne lub naukę w kl. I-III szkoły podstawowej, tzw. wyprawka szkolna w kwocie 2.270,00.

Dział 900- Gospodarka komunalna i ochrona środowiska

Rozdział 90001 - Gospodarka ściekowa i ochrona wód

Na realizację zadań z tego rozdziału zaplanowano kwotę 250.000,00, wykonanie 220.950,00, tj. 88,38 %. W ramach tych środków pokryto wydatki inwestycyjne związane z wykonaniem dokumentacji projektowej budowy kanalizacji sanitarnej „Sanitacja Gminy Borów etap III” w miejscowości Piotrków Borowski, Borów, Bartoszowa, Boreczek, Kojęcín i część Borka Strzelińskiego z wpięciem do oczyszczalni ścieków w Borku Strzelińskim kwotę 164.151,00, studium wykonalności dla projektu kwotę 24.400,00, wykonanie dokumentacji technicznej na wykonanie odprowadzenia ścieków z oczyszczalni ścieków w Borku Strzelińskim do potoku Żurawka i mapy do tego celu 14.030,00, opłacono wykonanie aktualizacji kosztorysów projektu budowy kanalizacji 6.543,47 oraz warunki przyłączy 15.515,26 i pozwolenia wodno prawne 4.270,00.

Rozdział 90002 - Gospodarka odpadami

Na realizację zadań z tego rozdziału zaplanowano kwotę 36.000,00, wykonanie 22.995,21, tj. 63,86 %.

W rozdziale tym zaplanowano kwotę 23.000,00 w ramach wydatków majątkowych udział Gminy Borów w finansowaniu dokumentacji w celu przygotowania i realizacji przedsięwzięcia pod nazwą „System gospodarki odpadami Śięża-Oława”. Wydatkowano kwotę 22.995,21, którą przekazano na konto Związku Międzygminnego Śięża - Oława jako beneficjenta Funduszu Spójności. Zaplanowano również kwotę 13.000,00 w związku ze złożeniem oferty na konkurs „Azbest” dot. programu usuwania azbestu i wyrobów zawierających azbest organizowanym przez Ministerstwo Gospodarki. Kwoty tej nie wydano.

Rozdział 90015 - Oświetlenie ulic, placów i dróg

Na realizację zadań z tego rozdziału zaplanowano kwotę 227.200,00, wykonanie 189.706,87, tj. 83,50 %.

Z środków tych pokryto wydatek dot. zakupu i montaż 12 lamp oświetlenia drogowego (1 szt do Zielenic, 8 szt do Borowa i 3 szt do Ludowa Śląskiego) za kwotę 13.358,14, opłacono energię

elektryczną zużyta do oświetlenia dróg wojewódzkich, powiatowych i gminnych 133.522,45 oraz opłacono konserwację i remont oświetlenia drogowego 47.792,05.

Rozdział 90017 - Zakłady gospodarki komunalnej

W rozdziale tym zaplanowana jest dotacja dla zakładu budżetowego Gminnego Zakładu Gospodarki Komunalnej w Borowie na kwotę 389.000,00, wykonanie 356.505,83, tj. 91,65 %.

W ramach tej dotacji planowana jest dotacja na wydatki majątkowe - plan 140.000,00, wykonanie 112.002,49 oraz dotacja przedmiotowa - plan 249.000,00, wykonanie 244.503,34.

Szczegółowy podział i wykorzystanie środków w części omawiającej zakład budżetowy.

Rozdział 90095 - Pozostała działalność

Na realizację zadań z tego rozdziału zaplanowano kwotę 57.000,00, wykonanie 31.331,96, tj. 54,97 %.

W ramach tych środków opłacono zakup 6 koszy do selektywnej zbiórki (Ludów Śląski, Zielonice i Borek Strzeliński), opróżniano kosze i wykonano tablice informacyjne do zbiórki, opracowano koncepcję programu gazyfikacji, wylapywanie bezdomnych psów - usługi lekarza weterynaryjne, czyszczenie rowów melioracyjnych, remont pojemników do selektywnej zbiórki, wykonanie elektronicznej bazy danych o czynnikach przyrodniczych oraz wycinki krzewów na działkach gminnych.

Dział 921- Kultura i ochrona dziedzictwa narodowego

Rozdział 92105 - Pozostałe zadania w zakresie kultury

Na realizację zadań z tego rozdziału zaplanowano kwotę 362.682,04, wykonanie 124.768,20, tj. 34,40 %.

W dziale tym planowane było zadanie inwestycyjne pod nazwą - Rozwój bazy kulturalnej i wypoczynkowej na terenie Gminy Borów - place zabaw na terenie gminy 225.000,00, wykonano 9.984,00 (wykonano mapy do celów projektowych i projekty do celów zagospodarowania działek). Również w rozdziale tym zaplanowano środki na zakup inwestycyjny w kwocie 5.000,00, wykonanie 5.490,00 na zakup namiotu w związku z organizacjami imprez kulturalnych na terenie gminy.

Na wydatki bieżące zaplanowano kwotę 132.182,04 a wydano 109.294,20.

Z wydatków bieżących pokryto zakup nagród za udział w konkursach przedmiotowych oraz wiedzy o gminie organizowanych przez szkoły i podczas festynów kulturalno - rekreacyjnych, zakupiono artykuły spożywcze przez samorządy wiejskie (dzień dziecka, majówki, dzień Babci i Dziadka, zabawy choinkowe), opłacono również za obsługę Dozynek Gminnych w Borowie i pokryto koszty związane z wystawą „Pociąg do historii”.

Rozdział 92109 - Domy i ośrodki kultury, świetlice i kluby

Na realizację zadań z tego rozdziału zaplanowano kwotę 118.398,70, wykonanie 93.736,94, tj. 79,17 %.

W dziale tym planowane było wieloletnie zadanie inwestycyjne pod nazwą „Utworzenie Centrum Kultury Wiejskiej w Borku Strzelińskim”. W 2008 roku przeznaczono na ten cel 38.300,00 i pokryto koszty związane z opłatami: za wydane warunki przyłączeniowe, wykonanie map do celów projektowych i wykonane przyłącze na łączną kwotę 3.951,17 oraz opłacono projekt budowlany na adaptację budynku na Centrum Kultury.

W ramach wydatków bieżących w kwocie 59.699,54 pokryto zakup materiałów do remontu świetlic na terenie gminy Borów, opłacono energię elektryczną w świetlicach, opłacono ubezpieczenia świetlic wiejskich oraz wywóz nieczystości.

Rozdział 92116 - Biblioteki

Na realizację zadań z tego rozdziału zaplanowano dotację podmiotową na kwotę 239.900,00, wykonanie 239.900,00, tj. 100,00 %.

Szczegółowy podział i wykorzystanie środków w załączniku nr 2 do zarządzenia.

Rozdział 92120 - Ochrona zabytków i opieka nad zabytkami

Na realizację zadań z tego rozdziału zaplanowano dotację celową na kwotę 30.000,00, wykonanie 30.000,00, tj. 100,00 %.

Dotacje mają być przeznaczona na dofinansowanie zadań zleconym jednostkom niezaliczanym do sektora finansów publicznych dot. konserwacji zabytków znajdujących się w Kościołach na terenie Gminy Borów. W 2008 roku przekazano dotacje na prace konserwatorsko-remontowe w Kościołach

Parafialnych: w Borku Strzeleńskim, Ludowie Śląskim i Zielenicach. Dotacje zostały wykorzystane zgodnie z przeznaczeniem.

Rozdział 92195 – Pozostała działalność

Na realizację zadań z tego rozdziału zaplanowano środki na kwotę 4.850,00, wykonanie 2.760,00, tj. 56,91 %.

W ramach tych środków rady sołeckie dokonały następujących zakupów: Rochowice huśtawkę na plac zabaw, Brzoza kosiarkę do koszenia boiska a Borek Strzeleński benzynę do kosiarki celem koszenia poboczy i nieużytków w swojej miejscowości.

Dział 926 – Kultura fizyczna i sport

Rozdział 92601 - Obiekty sportowe

Na realizację zadań z tego rozdziału zaplanowano kwotę 25.200,00, wykonanie 23.385,33, tj. 92,80 %.

W ramach tych wydatków zakupiono materiały do montażu siedzisk na trybunach oraz wykonano remont ogrodzenia boiska sportowego w Borku Strzeleńskim, opłacono za oświetlenie boisk sportowych w Borku Strzeleńskim, Borowie i Ludowie Śląskim oraz wywóz śmieci. Wykonano tablice informacyjne dot. korzystania z terenów rekreacyjnych, tj. boisk sportowych w Borowie, Borku Strzeleńskim i w Ludowie Śląskim.

Rozdział 92605 - Zadania w zakresie kultury fizycznej i sportu

Na realizację zadań z tego rozdziału zaplanowano kwotę 86.202,92, wykonanie 84.535,09, tj. 98,07 %.

Na realizację zadań z tego rozdziału zaplanowano dotację i przekazano celową na kwotę 80.000,00 na dofinansowanie zadań zleconych do realizacji stowarzyszeniom. Dotację podzielono na Kluby Piłkarskie w następujących kwotach: Klub Piłkarski w Borowie 23.000,00, Klub uczniowski „Lider” w Borowie 13.000,00, Klub Piłkarski w Ludowie Śląskim 17.000,00 oraz Klub Piłkarski w Borku Strzeleńskim 27.000,00. Dotacja rozdysponowana była w transzach proponowanych przez Kluby Sportowe zgodnie z umowami zawartymi z poszczególnymi Klubami. Z wykorzystania dotacji oraz realizacji w całości zleconego zadania stowarzyszenia przedłożyły sprawozdania końcowe.

Na realizację pozostałych zadań z tego rozdziału zaplanowano kwotę 6.202,92, wykonano 4.535,09. W ramach tych środków pokryto koszty związane z zakupem pucharów i nagród w turniejach sportowych i rekreacyjnych organizowanych na terenie Gminy Borów. Przekazano również nagrodę zwycięskiej drużyny (na ich prośbę) w konkursie siatkówki na rzecz prowadzących rodzinny dom dziecka w Borowie. Wydano również środki na zakup biletów wstępu na basen oraz koszty związane i przewozem autokarowym dzieci na imprezę „Będę Olimpijczykiem – koniec wakacji z trenerem gminnym”.

Realizacja planu funduszu celowego.

Gminny Fundusz Ochrony Środowiska i Gospodarki Wodnej został utworzony na podstawie ustawy.

Dział 900-rozdział 90011

1. Stan środków na początku roku		<u>4.732,45</u>
2. Przychody ogółem -	plan 8.000,00, wykonanie 3.910,49, tj. 48,88 %,	
w tym :		
a) wpłaty Urzędu Marszałkowskiego	plan 8.000,00, wykonanie 3.910,49, tj. 48,88 %,	
3. Wydatki ogółem	plan 12.000,00, wykonanie 5.340,03, tj. 44,50 %.	
4. Stan środków obrotowych na koniec okresu sprawozdawczego		<u>3.302,91</u>

W 2008 roku Dzięki pomocy Gminnego Funduszu Ochrony Środowiska udało się wysłać siedmioro uczniów szkoły na Międzynarodową Konferencję w Stavanger w Norwegii dotyczącej ochrony środowiska oraz opróżniano kosze do selektywnej zbiórki.

Realizacja planu zakładu budżetowego

Realizacja planu zakładu budżetowego - Gminny Zakład Gospodarki Komunalnej w Borowie

Jednostka organizacyjna, która została utworzona na podstawie uchwały Rady Gminy i działa w formie zakładu budżetowego. Koszty swojej działalności pokrywa z przychodów własnych oraz dotacji z budżetu Gminy. Zakład zatrudnia 10 osób na 9,5 etatu.

Przedmiotem działania jest :

- 1/ produkcja i dostawa wody oraz odbiór i odprowadzenie ścieków z terenu gminy,
2/ działalność w zakresie gromadzenia oraz unieszkodliwiania nieczystości stałych i płynnych,
3/ zarządzanie cmentarzem komunalnym w Zielonicach,
4/ zarządzanie zasobami mieszkaniowymi gminy (5 lokali).

1. Stan środków obrotowych na początek roku				<u>22.686,91</u>
2. Przychody - ogółem	plan	769.500,00,	wykonanie	729.249,94, tj. 94,77 %
w tym:				
a) odpłatność za sprzedaż wody, odprowadzenie ścieków i za odpady komunalne	plan	500.500,00,	wykonanie	466.790,97, tj. 93,26 %
b/ odpłatność za czynsze mieszkaniowe i dzierżawę 200 m ² działki w Borku Strzebińskim	plan	15.500,00,	wykonanie	15.923,61, tj. 102,73 %
c/ miejsce na cmentarzu i różne opłaty	plan	3.000,00,	wykonanie	3.276,51, tj. 109,22 %
d/ dotacja przedmiotowa z budżetu Gminy	plan	249.000,00,	wykonanie	228.512,83, tj. 91,77 %
(od w/w dotacji odprowadzono pod. VAT w wysokości 15.990,51 i w związku z tym dotacja z budżetu gminy brutto wynosi 244.503,34)				
e/ odsetki od r-ku bankowego	plan	1.500,00,	wykonanie	4.746,02, tj. 316,40 %
3. Koszty ogółem	plan	758.700,00,	wykonanie	732.795,03, tj. 96,59 %
w tym:				
a) wynagrodzenia i pochodne	plan	491.900,00,	wykonanie	481.880,63, tj. 97,96 %
b) zakupy materiałów	plan	37.504,00,	wykonanie	37.371,00, tj. 99,65 %
c) odpis na fundusz świadczeń socjalnych	plan	9.179,43,	wykonanie	9.179,43, tj. 100,00 %
d) zakup energii	plan	119.800,00,	wykonanie	118.739,95, tj. 99,12 %
e) różne opłaty i składki	plan	38.580,00,	wykonanie	32.094,29, tj. 83,19 %
f) pozostałe wydatki	plan	61.736,57,	wykonanie	53.529,73, tj. 86,71 %
4. Stan środków obrotowych na koniec okresu sprawozdawczego				<u>8.694,82</u>

Na dzień 31.12.2008 r. stan należności wynosił 80.677,86, w tym: wymagalne 80.677,88 (w tym: na kwotę 9.062,13 sprawy oddane do Sądu).

Stan zobowiązań 38.635,23. Nie było zobowiązań wymagalnych.

W 2008 roku sprzedano 154.515,52 m³ wody na ogólną wartość 324.736,76 i przyjęto 46.622,31 m³ ścieków na łączną wartość 142.054,21. Do dnia 15.05.2008 r. obowiązywały stawki opłat za wodę i ścieki ustalone na podstawie Uchwały Rady Gminy z dnia 15.05.2007 r., a od 16.05.2008 r. obowiązywały nowe stawki opłat uchwalone w dniu 15.05.2008 r.

Na podstawie Uchwały Rady Gminy GZGK otrzymuje dotację w formie dopłaty do 1 m³ wody i ścieków dla gospodarstw domowych. W 2008 roku dopłata do wody i ścieków łącznie wyniosła 244.503,34 brutto.

Opłata za groby i rezerwacja miejsc na cmentarzu pobierana jest na podstawie opłat ustalonych Uchwałą Rady Gminy.

Oprócz kosztów poniesiony na wynagrodzenia i pochodne, zakup energii, odpisu na zakładowy fundusz świadczeń socjalnych, pozostałe koszty poniesiono na zakup paliwa do samochodu i kosiarek, zakup materiałów biurowych i czasopism, zakup zestawu do podpisu elektronicznego, zakup różnych materiałów i części do SUW i oczyszczalni ścieków. Poniesiono również koszty na pozostałe usługi, między innymi na: czyszczenie kanalizacji, wywóz nieczystości stałych, wywóz ścieków i osadu, wynajem koparko-ladowarki i usługi transportowe, przewijanie silników oraz usługi pocztowe, telefoniczne, prowizje bankowe, podróże służbowe i ryczałty na samochody, koszty postępowania sądowego, zajęcie pasa drogowego, dozór techniczny, ubezpieczenie mienia. Na tak duże wykonanie planu wpłynęły koszty, których pokrycie było pilne i konieczne.

Wydatki inwestycyjne GZGK planowane są w ramach otrzymania dotacji celowej z Urzędu Gminy.

W 2008 roku przewidziano na zadania inwestycyjne realizowane przez GZGK kwotę 140.000,00.

Ze środków tych pokryto rozbudowę sieci wodociągowej w Jaksinie (982,1 mb) na wartość 52.064,38, wykonanie projektu i kosztorysu i rozbudowę sieci wodociągowej w Borowie, ul. Ślężna (100,2 mb) na kwotę 12.967,99, wykonano projekt sieci wodociągowej w Borku Strzebińskim 10.500,00, wykonano projekt budowlany zbiornika czystej wody w Jaksinie 8.000,00, zakupiono kompletną pompę sieciową i urządzenie wysokociśnieniowe do SUW Borów oraz dwie pomp do przepompowni ścieków w Borku Strzebińskim 24.170,12, zakupiono agregat sprężarkowy do SUW Borów 3.400,00. Łącznie nakłady inwestycyjne w 2008 roku wyniosły 112.002,49, tj. 80,00 %.

Realizacja planu rachunku dochodów własnych

Na rachunku dochodów własnych Szkoły Podstawowej w Borku Strzeleńskim w nie było wpłat i w związku z tym nie było też kosztów.

INFORMACJA o stanie zobowiązań finansowych Gminy

Stan na 1 stycznia 2008 roku - 514.800,00 dotyczy zaciągniętej w dniu 5.11.2004 roku długoterminowej pożyczki w Wojewódzkim Funduszu Ochrony Środowiska i Gospodarki Wodnej we Wrocławiu w kwocie 858.000,00 (oprocentowanie 4 % w skali roku). Pożyczka przeznaczona na sfinansowanie części kosztów inwestycji dofinansowanej z funduszu „SAPARD”. Termin spłaty 5 – letni po 4 raty rocznie, łącznie 20 rat. Wysokość jednej raty 42.900,00, natomiast spłata roczna 171.600,00. Termin płatności I raty przypadł na 16.03.2006 r., termin spłaty ostatniej raty przypada na 16.12.2010 roku. Do dnia 31.12.2008 r. zostało spłaconych 12 rat pożyczki.

Stan na dzień 31.12.2008 roku - 343.200,00 dot. pożyczki długoterminowej.

Stan na dzień 31.12.2008 roku – 167.000,00 dot. pożyczki długoterminowej zaciągniętej w Wojewódzkim Funduszu Ochrony Środowiska i Gospodarki Wodnej, zaciągniętej na podstawie umowy z dnia 27.12.2007 r. na dofinansowanie zadania : „Dokumentacja projektowa wraz ze studium wykonalności dla przedsięwzięcia Sanitacja Gminy Borów – etap III”. Spłata pożyczki nastąpi w 8 ratach po 4 raty rocznie, począwszy od 16.03.2009 r.. Termin spłaty końcowej raty nastąpi 16.12.2010 roku. Oprocentowanie pożyczki jest stałe i wynosi 3,5 % w stosunku rocznym.

Łączne zobowiązanie wg stanu na dzień 31.12.2008 r. z tytułu zaciągniętych pożyczek wynosi 510.200,00

Realizacja planu dochodów związanych z realizacją zadań z zakresu administracji rządowej oraz innych zadań zleconych Gminie.

Plan na 2008 rok 10.000,00, wykonanie na dzień 31.12.2008 r. 9.181,20, tj. 91,81 % dotyczy opłat za wydanie dowodów osobistych. Zgodnie z ustawą z dnia 13 listopada 2003 roku o dochodach jednostek samorządu terytorialnego źródłem dochodów Gminy jest 5 % dochodów uzyskiwanych na rzecz budżetu państwa w związku z realizacją zadań z zakresu administracji rządowej. Za 2008 rok dochody te wynoszą 459,06.

Stan należności na dzień 31.12.2008 r. dotyczących wypłacanych zaliczek alimentacyjnych z zakresu zadań zleconych gminie (wypłacanych przez GOPS) wynosi 407.443,70. W 2008 roku odzyskano kwotę 7.745,85 (z tego 3.574,06 stanowi dochód Gminy), natomiast zaległości wynoszą 399.688,86, z tego budżet gminy kwota 195.044,39 i dochód budżetu państwa kwota 204.644,56).

zestawienie Nr 1

Dochody Gminy Borów według źródeł w 2008 roku

L.p.	Wyszczególnienie	§	Plan dochodów na 2008 rok wg Uchwały budżetowej		Plan po zmianach	Wykonanie na 31.12.2008	% wykonanie 6-5
			5	6			
1	2	3	5	6	5	6	7
	DOCHODY BIEŻĄCE		10 274 274,00	11 191 650,80	11 618 529,57	103,81%	
I.	DOCHODY WŁASNE		4 418 451,00	4 518 796,86	5 017 495,40	111,09%	
A	Dochody z podatków i opłat - razem:		2 654 500,00	2 660 536,21	2 844 840,02	106,93%	
	1/ podatek od nieruchomości	0310	1 025 900,00	1 025 900,00	987 752,58	96,28%	
	a) od osób fizycznych		185 300,00	185 300,00	163 200,70	88,07%	
	b) od osób prawnych oraz jednostek organizacyjnych nieposiadających osobowości prawnej		840 600,00	840 600,00	824 551,88	98,09%	
	2/ podatek rolny	0320	1 451 500,00	1 451 500,00	1 473 142,93	101,49%	
	a) od osób fizycznych		1 400 000,00	1 400 000,00	1 415 150,13	101,08%	
	b) od osób prawnych oraz jednostek organizacyjnych nieposiadających osobowości prawnej		51 500,00	51 500,00	57 992,80	112,61%	
	3/ podatek leśny	0330	13 500,00	13 500,00	13 325,00	98,70%	
	a) od osób fizycznych		2 000,00	2 000,00	1 873,00	93,65%	
	b) od osób prawnych oraz jednostek organizacyjnych nieposiadających osobowości prawnej		11 500,00	11 500,00	11 452,00	99,58%	
	4/ podatek od środków transportowych	0340	29 700,00	29 700,00	59 465,90	200,22%	
	a) od osób fizycznych		23 500,00	23 500,00	53 663,90	228,36%	
	b) od osób prawnych oraz jednostek organizacyjnych nieposiadających osobowości prawnej		6 200,00	6 200,00	5 802,00	93,58%	
	5/ podatek od działalności gospodarczej osób fizycznych opłacanych w formie karty podatkowej	0350	5 000,00	5 000,00	8 176,26	163,53%	
	6/ podatek od spadków i darowizn	0360	2 000,00	2 000,00	12 199,30	609,97%	
	7/ wpływy z opłaty skarbowej	0410	20 000,00	20 000,00	24 626,30	123,13%	
	8/ wpływy z opłaty targowej	0430	500,00	500,00	520,00	104,00%	
	9/ wpływy z opłat za zezwolenia na sprzedaż alkoholu	0480	64 000,00	70 036,21	70 036,21	100,00%	
	10/ wpływ z innych lokalnych opłat pobieranych przez jst na podstawie odrębnych ustaw	0490	7 000,00	7 000,00	10 026,70	143,24%	

	11/ podatek od czynności cywilnoprawnych	0500	30 000,00	30 000,00	156 718,00	522,39%
	12/ odsetki od nieterminowych wpłat podatków i opłat	0910	5 400,00	5 400,00	28 850,84	534,27%
B.	Udziały w podatkach stanowiących dochód budżetu państwa - razem		1 585 811,00	1 585 811,00	1 806 033,98	113,89%
	1/ wpływy z podatku dochodowego od osób fizycznych	0010	1 584 311,00	1 584 311,00	1 757 193,00	110,91%
	2/ wpływy z podatku dochodowego od osób prawnych	0020	1 500,00	1 500,00	48 840,98	3256,07%
C.	Dochody z majątku gminy - razem:		34 500,00	36 000,00	90 213,06	250,59%
	1/ wpłaty z opłat za zarząd, użytkowanie i użytkowanie wieczyste nieruchomości	0470	22 000,00	22 000,00	14 522,46	66,01%
	2/ dochody z najmu i dzierżawy składników jednostki samorządu terytorialnego	0750	5 500,00	7 000,00	35 843,43	512,05%
	3/ odsetki od środków zgromadzonych na rachunku bankowym	0920	7 000,00	7 000,00	39 847,17	569,25%
D.	Pozostałe dochody - razem:		143 640,00	234 449,65	276 408,34	117,90%
	1/ wpływy z usług	0830	94 940,00	94 940,00	105 657,78	111,29%
	w tym:					
	a) czynsze mieszkaniowe		2 000,00	2 000,00	3 743,70	187,19%
	b) odpłatność za dożywianie uczniów w szkołach		86 500,00	86 500,00	88 380,70	102,17%
	c) odpłatność za usługi opiekuńcze		1 440,00	1 440,00	887,25	61,61%
	d) wynajem autobusu, dowóz uczniów		5 000,00	5 000,00	12 523,83	250,48%
	e) pozostałe usługi		0,00	0,00	122,30	0,00%
	2/ grzywny i inne kary pieniężne od osób prawnych	0580	0,00	0,00	6 237,70	0,00%
	3/ wpływ z różnych opłat	0690	48 700,00	48 700,00	62 219,35	127,76%
	4/ pozostałe odsetki	0920	0,00	0,00	7 072,47	0,00%
	5/ otrzymane spadki, zapisy i darowizny	0960	0,00	10 300,00	10 400,00	100,97%
	6/ wpływy z różnych dochodów	0970	0,00	0,00	5 610,33	0,00%
	7/ dochody jest związane z realizacją zadań z zakresu administracji rządowej	2360	0,00	0,00	459,06	0,00%
	8/ środki na dofinansowanie własnych zadań bieżących gmin z Unii	2707	0,00	70 455,65	70 455,65	100,00%
	9/ wpływ z tytułu pomocy finansowej udzielanej między jednostkami samrządu terytorialnego na dofinansowanie własnych zadań bieżących	2710	0,00	10 054,00	8 296,00	82,51%
II.	DOFINANSOWANIE		1 436 757,00	1 316 540,94	1 840 721,17	96,14%
	1/ dotacje rozwojowe oraz środki na współfinansowanie Wspólnej Polityki Rolnej	2008	0,00	114 168,60	100 162,21	87,73%
	2/ dotacje rozwojowe oraz środki na współfinansowanie Wspólnej Polityki Rolnej	2009	0,00	6 715,80	5 891,90	87,73%
	3/ z budżetu państwa na realizację zadań z zakresu administracji rządowej oraz innych zadań zleconych gminie ustawami	2010	1 281 272,00	1 544 480,54	1 500 502,41	97,15%

4/ z budżetu państwa na realizację własnych zadań gminy	2030	144 485,00	243 876,00	228 686,81	93,77%
5/ z funduszy celowych otrzymane na realizację zadań bieżących	2440	0,00	5 300,00	5 300,00	100,00%
6/ wpływ ze zwrotu dotacji wykorzystanych niezgodnie z przeznaczeniem lub pobranych w nadmiernej wysokości	2910	0,00	0,00	177,84	0,00%
III SUBWENCJA OGÓLNA		4 430 065,00	4 760 313,00	4 760 313,00	100,00%
1/ część oświatowa	2920	3 035 886,00	3 366 133,00	3 366 133,00	100,00%
2/ część wyrównawcza	2920	1 394 180,00	1 394 180,00	1 394 180,00	100,00%
z tego:					
kwota podstawowa		912 612,00	912 612,00	912 612,00	100,00%
kwota uzupełniająca		481 568,00	481 568,00	481 568,00	100,00%
DOCHODY MAJĄTKOWE		260 800,00	538 055,00	512 593,36	95,27%
1/ dotacje i środki na inwestycje		0,00	24 755,00	15 649,22	63,22%
a/ wpływ z tytułu pomocy finansowej udzielanej między jednostkami samorządu terytorialnego na dofinansowanie własnych zadań inwestycyjnych	6300	0,00	9 105,00	0,00	0,00%
b/ środki na dofinansowanie własnych inwestycji - środki z Unii	6310	0,00	5 000,00	5 000,00	100,00%
c/ dotacja celowa z budżetu państwa na realizację inwestycji i zakupów inwestycyjne własnych gmin	6339	0,00	10 650,00	10 649,22	99,99%
2/ dochody z tytułu przekształcenia prawa użytkowania wieczystego w prawo własności	0760	9 400,00	31 900,00	32 273,40	101,17%
3/ wpływy z tytułu odpłatnego nabycia prawa własności oraz prawa użytkowania wieczystego nieruchomości	0770	241 400,00	471 400,00	464 080,58	98,45%
4/ dochody ze sprzedaży składników majątkowych	0870	10 000,00	10 000,00	590,16	5,90%
DOCHODY OGÓŁEM		10 535 074,00	11 729 705,80	12 131 122,93	103,42%

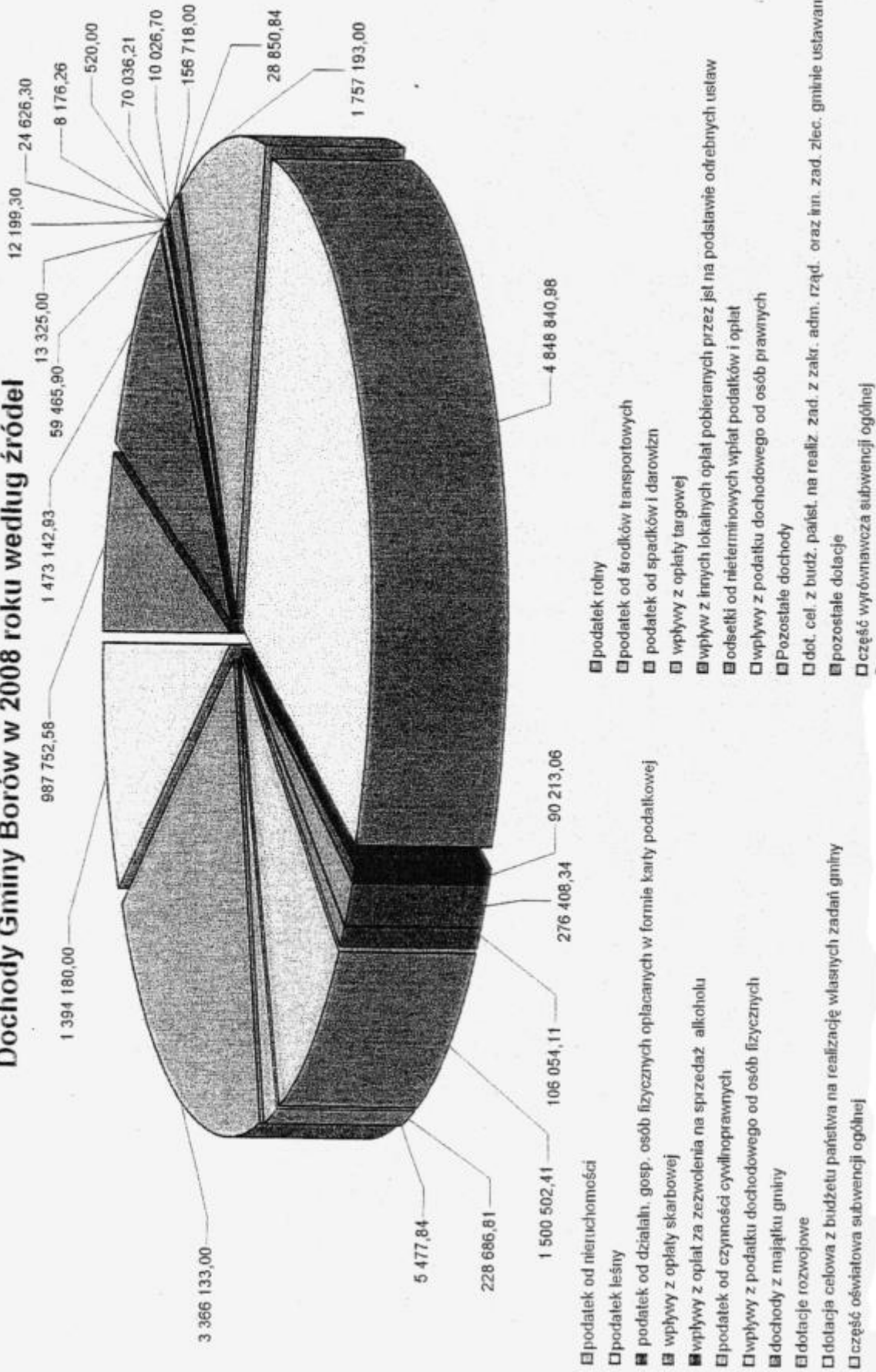
zestawienie Nr 2

Realizacja dochodów w 2008 roku według działów i rozdziałów

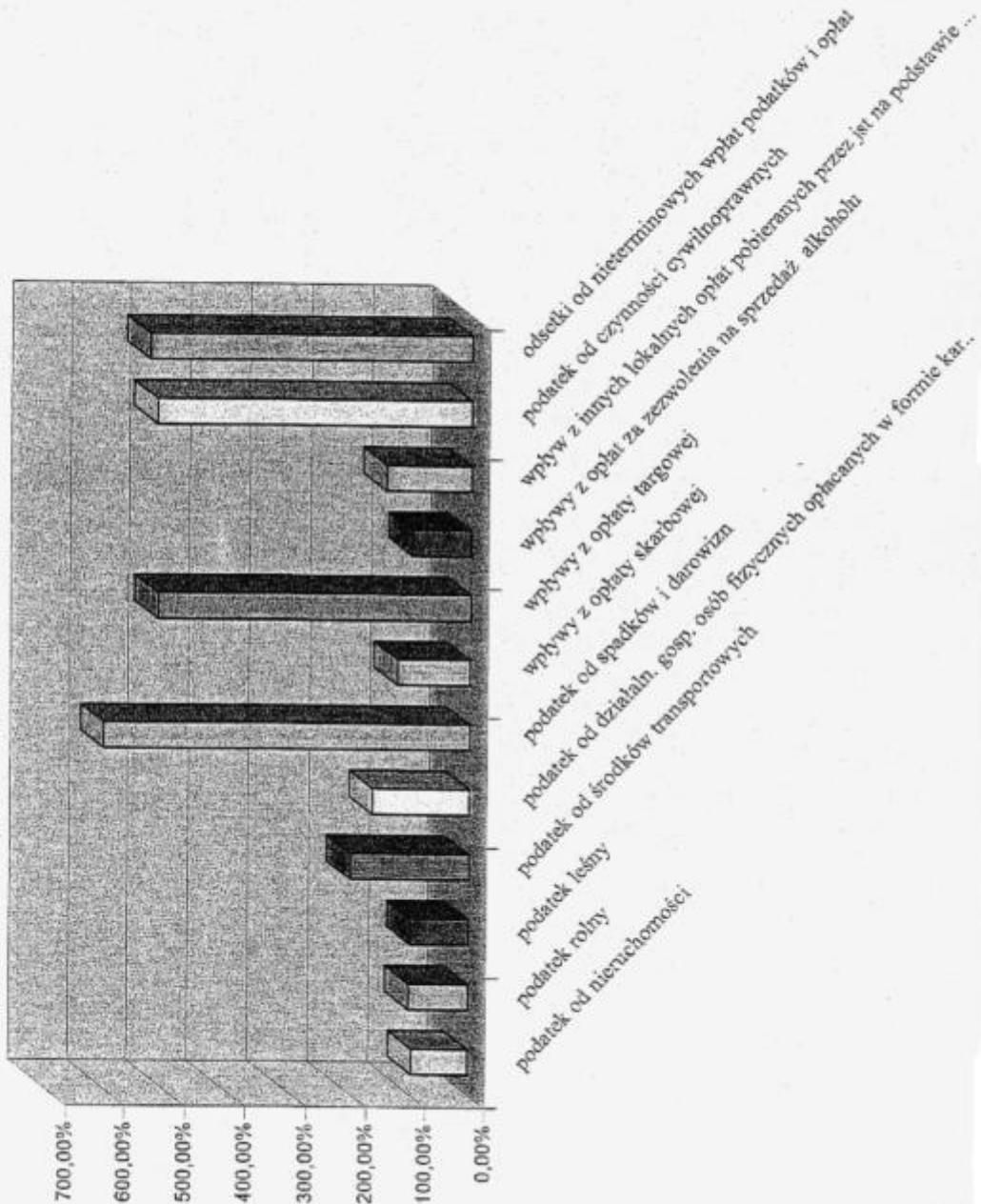
Klasyfikacja budżetowa	Plan według uchwały Rady Gminy na 2008 rok	Plan po zmianach	Należności	Dochody wykonane	% wykonania 5:3	Saldo końcowe			Skutki			Skutki decyzji wydanych przez organ podatkowy	
						należności do zapłaty	w tym zaległości	nadpłaty	obniżenia górnych stawek podatków	Skutki udzielonych ulg /ustawowe/	umorzenie zaległości podatkowych	rozłożenie na raty, odroczenie terminu płatności	
1	2	3	4	5	6	7	8	9	10	11	12	13	
010- Rolnictwo i łowiectwo	0,00	298 597,54	298 597,54	298 597,54	100,00%	0,00	0,00	0,00	0,00	0,00	0,00	0,00	
01095-Pozostała działalność	0,00	298 597,54	298 597,54	298 597,54	100,00%								
020- Leśnictwo	1 500,00	1 500,00	3 101,99	3 101,99	206,80%	0,00	0,00	0,00	0,00	0,00	0,00	0,00	
02001-Gospodarka leśna	1 500,00	1 500,00	3 101,99	3 101,99	206,80%								
400-Wytworzenie i zaopatrzenie w energię elektryczną, gaz i wodę	0,00	0,00	4 672,83	326,30	0,00%	4 346,53	4 346,53	0,00					
40002-Dostarczanie wody	0,00	0,00	4 672,83	326,30	0,00%	4 346,53	4 346,53						
700-Gospodarka mieszkaniowa	286 800,00	540 800,00	544 668,77	527 716,29	97,58%	17 055,29	17 055,29	102,81	0,00	0,00	0,00	0,00	
70004- Różne jednostki obsługi gospodarki mieszkaniowej	2 000,00	2 000,00	6 283,90	4 046,37	202,32%	2 339,34	2 339,34	101,81					
70005- Gospodarka gruntami i nieruchomościami	284 800,00	538 800,00	538 384,87	523 669,92	97,19%	14 715,95	14 715,95	1,00					
750-Administracja publiczna	37 109,00	37 109,00	70 856,12	70 856,12	190,94%				0,00	0,00	0,00	0,00	
75011- Urzędy wojewódzkie	29 909,00	29 909,00	30 368,06	30 368,06	101,53%								
75023- Urzędy Gmin	7 200,00	7 200,00	40 488,06	40 488,06	562,33%								
751- Urzędy naczelnych organów władzy państwowej, kontroli i ochrony prawa	863,00	774,00	774,00	774,00	100,00%				0,00	0,00	0,00	0,00	

75621- Udziały gmin w podatkach stanowiących dochód budżetu gminy	1 585 811,00	1 585 811,00	1 805 957,64	1 806 033,98	113,89%				76,34			
75647- Pobór podatków, opłat i niepodatkowych należności budżetowych	0,00	0,00	11 359,08	7 877,70	0,00%	3 481,38	3 481,38					
758- Różne rozliczenia	4 430 066,00	4 760 313,00	4 760 313,00	4 760 313,00	100,00%	0,00	0,00	0,00	0,00	0,00	0,00	0,00
75801- Część oświatowa subwencji ogólnej dla jednostek samorządu terytorialnego	3 035 886,00	3 366 133,00	3 366 133,00	3 366 133,00	100,00%							
75807- Część wyrównawcza subwencji ogólnej dla gmin	1 394 180,00	1 394 180,00	1 394 180,00	1 394 180,00	100,00%							
801- Oświata i wychowanie	133 686,00	236 053,65	254 169,56	256 996,01	108,87%	302,55	302,55	302,55	3 129,00	0,00	0,00	0,00
80101- Szkoły Podstawowe	0,00	25 040,00	17 034,44	17 034,44	68,03%							
80104- Przedszkola	32 500,00	32 500,00	34 352,50	34 352,50	105,70%							
80110-Gimnazja	1 000,00	71 455,65	90 159,16	90 159,16	126,17%							
80113- Dowożenie uczniów do szkół	5 000,00	5 000,00	12 826,38	12 523,83	250,48%	302,55	302,55	302,55				
8-148- Stołówki szkolne	86 500,00	86 500,00	85 251,70	88 380,70	102,17%				3 129,00			
80195- Pozostała działalność	8 685,00	15 558,00	14 545,38	14 545,38	93,49%							
851- Ochrona zdrowia	0,00	10 650,00	10 651,55	10 651,55	0,00%	0,00	0,00	0,00	0,00	0,00	0,00	0,00
85121 - Lecznictwo ambulatoryjne	0,00	10 650,00	10 651,55	10 651,55	0,00%							
852- Pomoc społeczna	1 402 240,00	1 536 024,40	1 678 707,48	1 486 547,56	96,78%	192 159,92	192 159,92	192 159,92	0,00	0,00	0,00	0,00
85202-Domy pomocy społecznej	16 000,00	16 000,00	19 674,54	19 674,54	122,97%							
85212- Świadczenia rodzinne oraz składki na ubezpieczenia emerytalne i rentowe z ubezpieczenia społecznego	1 168 000,00	1 134 000,00	1 288 263,37	1 096 103,45	96,66%	192 159,92	192 159,92	192 159,92				

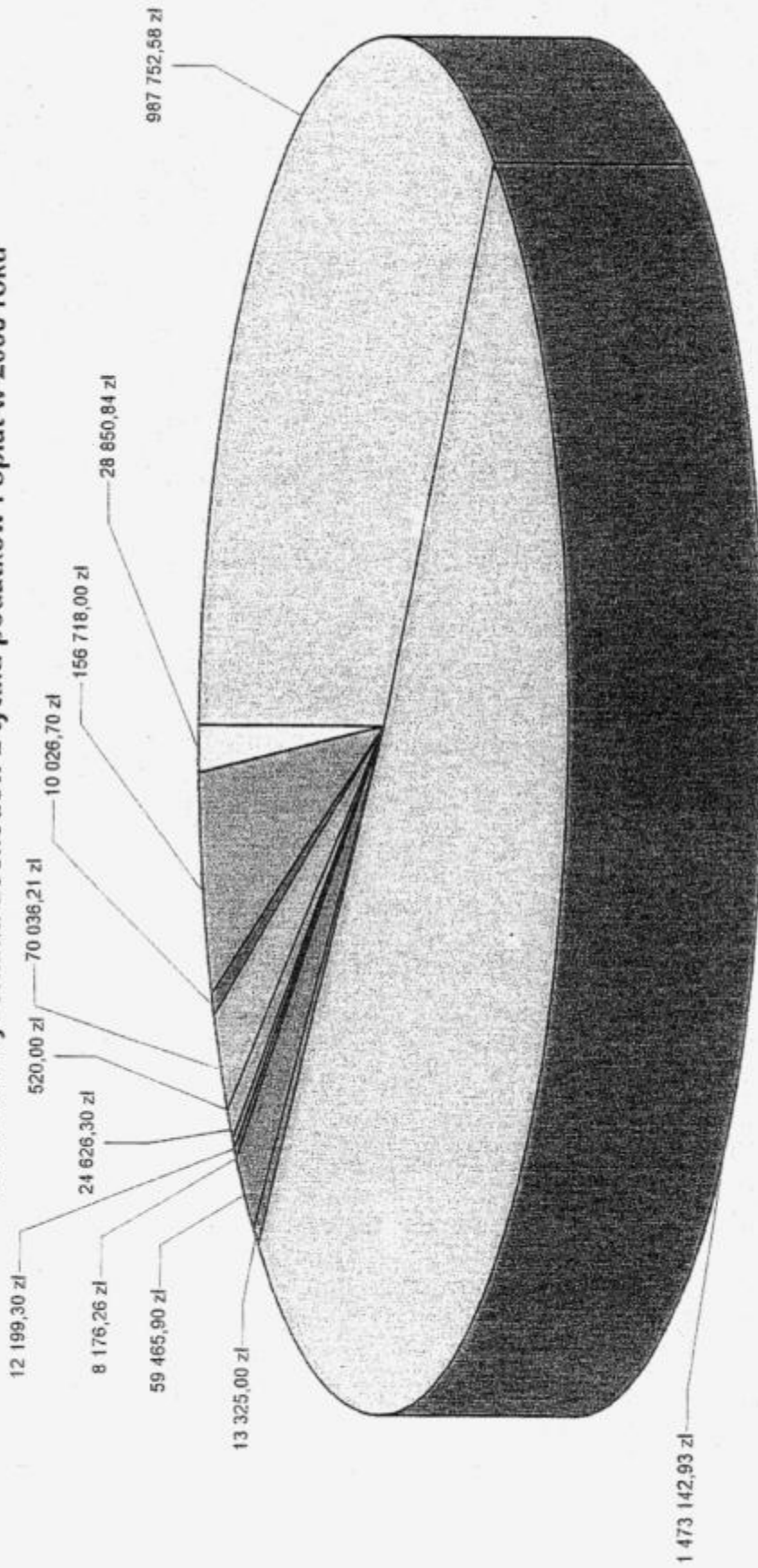
Dochoody Gminy Borów w 2008 roku według źródeł



Stopień realizacji planu w 2008 roku w zakresie dochodów własnych Gminy



Struktura wykonania dochodów z tytułu podatków i opłat w 2008 roku



- Podatek od nieruchomości
- Podatek leśny
- Podat. od dział. gosp. osób fiz. opłac. w formie karty podat.
- wpływy z opłaty skarbowej
- wpływy z opłat za zezwolenia na sprzedaż alkoholu
- Podatek od czynności cywilnoprawnych
- Podatek rolny
- Podatek od środków transportowych
- Podatek od spadków i darowizn
- wpływy z opłaty targowej
- wpływ z innych opłat lokalnych pobieranych przez Jst
- Odsetki od nieterminowych wpłat podatków i opłat

zestawienie Nr 3

Wykonanie wydatków budżetu Gminy Borów w 2008 roku według działań klasyfikacji budżetowej

Dział	Wyszczególnienie	Plan na 2008 rok wg Uchwały	Plan po zmianach	Wykonanie w 2008 r.	w tym zadania:		% wskaźnik 5 : 4
					własne	zlecone	
1	2	3	4	5	6	7	8
010	Leśnictwo i łowiectwo	31 700,00	331 617,54	327 719,14	29 121,60	298 597,54	96,82%
600	Transport i łączność	404 900,00	430 680,10	209 101,02	209 101,02	0,00	48,55%
700	Gospodarka mieszkaniowa	51 500,00	51 500,00	44 426,97	44 426,97	0,00	86,27%
710	Działalność usługowa	64 000,00	64 000,00	19 032,00	19 032,00	0,00	29,74%
750	Administracja publiczna	2 066 380,00	2 089 380,00	1 980 890,37	1 950 981,37	29 909,00	94,81%
751	Urzędy naczelnych organów władzy państwowej, kontroli i ochrona prawa oraz sądownictwa	863,00	774,00	774,00	0,00	774,00	100,00%
752	Obrona narodowa	500,00	500,00	500,00	0,00	500,00	100,00%
754	Bezpieczeństwo publiczne i ochrona przeciwpożarowa	170 500,00	184 151,00	113 450,54	112 450,54	1 000,00	61,61%
756	Dochody od osób prawnych, od osób fizycznych i od innych jednostek nieposiadających osobowości prawnej	50 000,00	70 000,00	65 568,50	65 568,50	0,00	93,67%
757	Obsługa długu publicznego	40 000,00	40 000,00	23 427,05	23 427,05	0,00	58,57%
758	Różne rozliczenia	429 100,00	188 588,24	0,00	0,00	0,00	0,00%
801	Oświata i wychowanie	4 219 045,00	4 907 579,72	4 782 310,05	4 782 310,05	0,00	97,45%
851	Ochrona zdrowia	64 000,00	147 536,21	143 528,15	143 528,15	0,00	97,28%
852	Pomoc społeczna	1 905 087,00	2 021 271,40	1 846 102,42	671 380,55	1 174 721,87	91,33%
854	Edukacyjna opieka wychowawcza	55 400,00	81 212,00	73 761,21	73 761,21	0,00	90,83%
900	Gospodarka komunalna i ochrona środowiska	949 200,00	959 200,00	821 490,00	821 490,00	0,00	85,64%
921	Kultura i ochrona dziedzictwa narodowego	684 500,00	755 830,74	491 165,14	491 165,14	0,00	64,98%
926	Kultura fizyczna i sport	110 000,00	111 402,92	107 920,42	107 920,42	0,00	96,87%
	OGÓLEM	11 296 676,00	12 436 223,87	11 051 166,98	9 545 664,57	1 505 502,41	88,87%

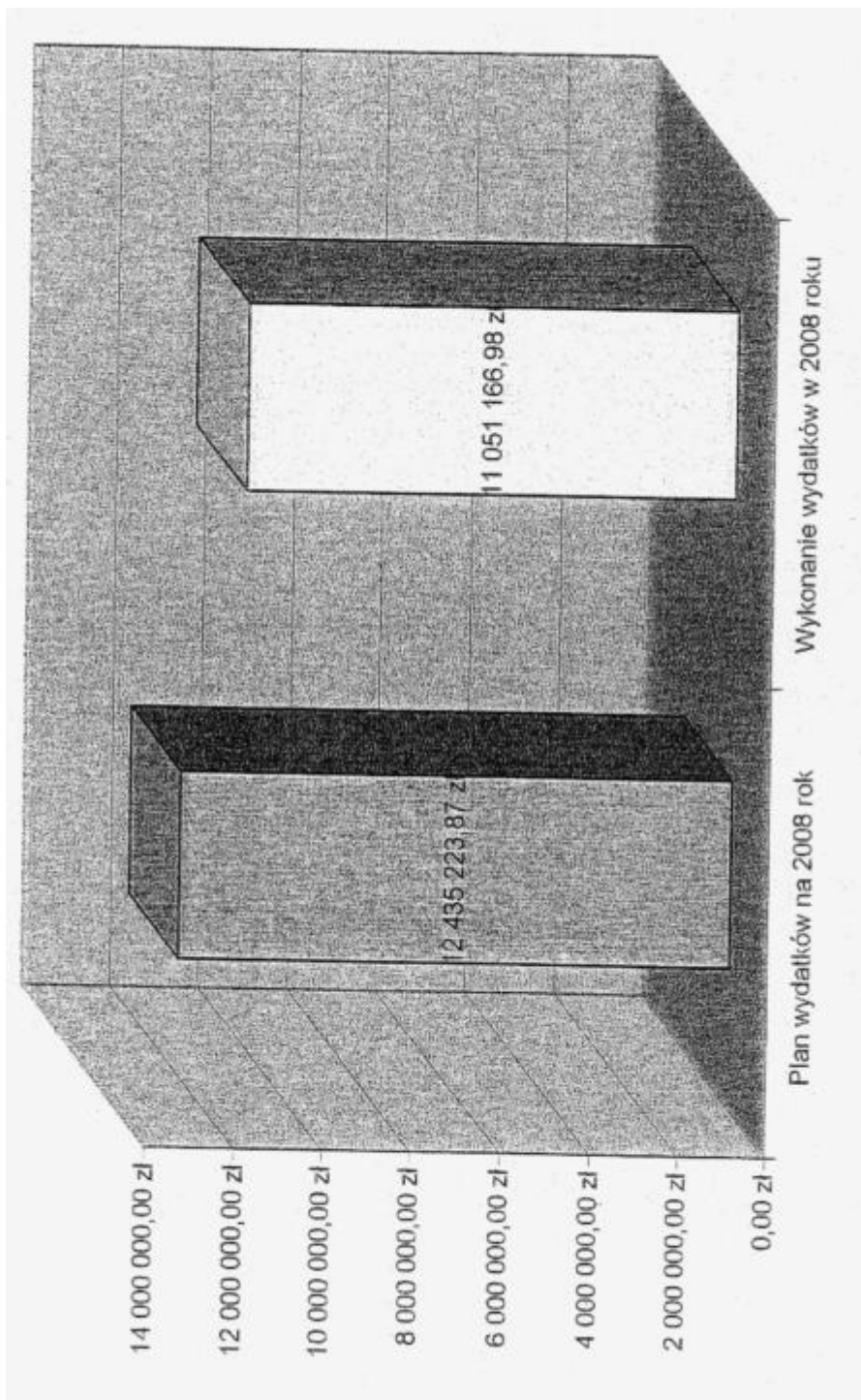
zestawienie nr 4

Wydatki budżetu gminy Borów w 2008 roku wg paragrafów klasyfikacji budżetowej

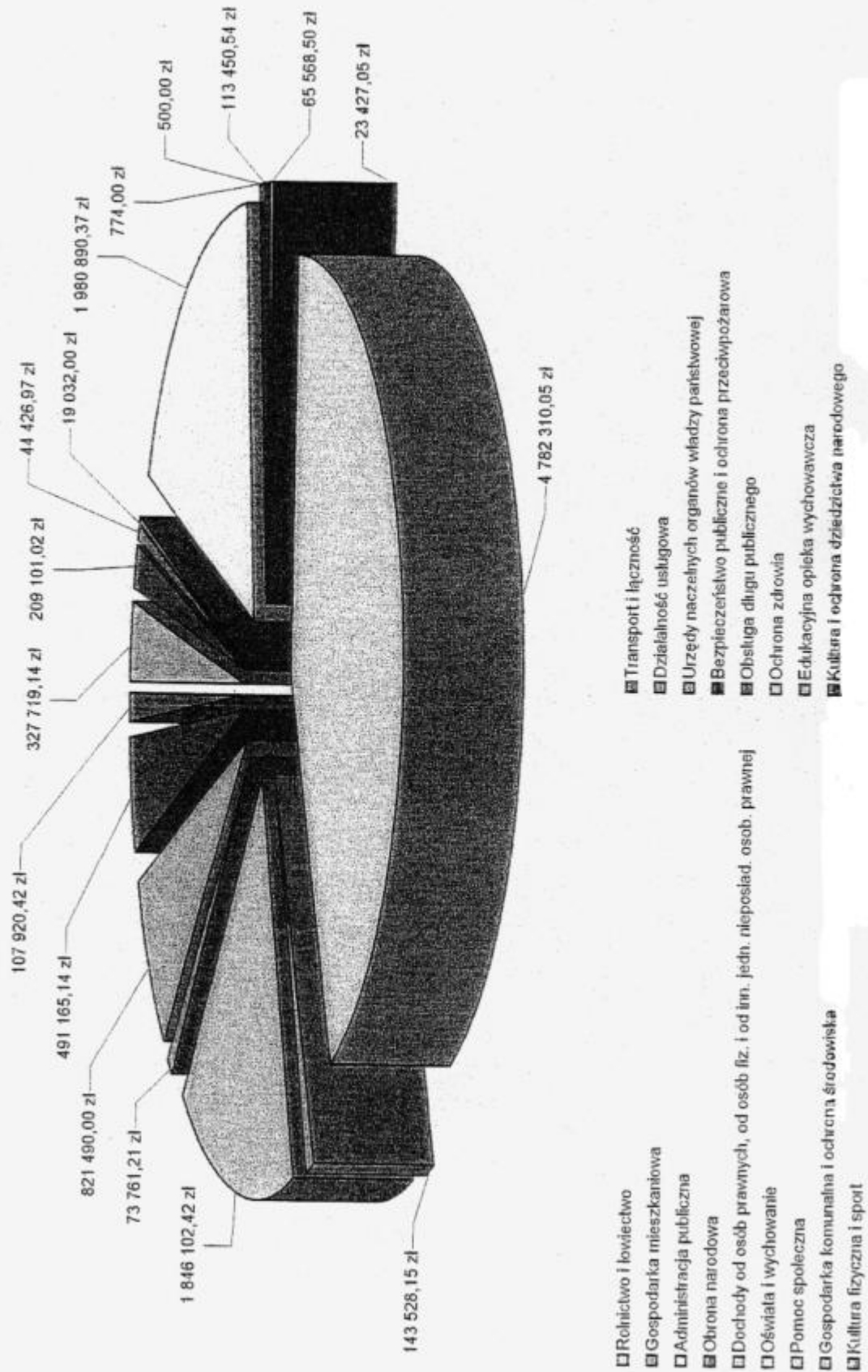
L.p.	Paragraf	Nazwa	Plan	Wykonanie	% wykonania
I					
WYDATKI BIEŻĄCE					
			11 183 212,47	10 310 107,31	92,19%
		Dotacje z budżetu	626 400,00	618 735,31	98,78%
1	2480	Dotacja podmiotowa z budżetu dla samorządowej instytucji kultury	239 900,00	239 900,00	100,00%
2	2560	Dotacja podmiotowa z budżetu dla samodzielnego publicznego zakładu opieki zdrowotnej	13 500,00	10 331,97	76,53%
3	2650	Dotacja przedmiotowa dla zakładów budżetowych	249 000,00	244 503,34	98,19%
4	2720	Dotacje celowe z budżetu na finansowanie lub dofinansowanie pracremontowych i konserwatorskich obiektów zabytkowych przekazane jednostkom niealicyzowanym do sektora finansów publicznych	30 000,00	30 000,00	100,00%
5	2820	Dotacja celowa z budżetu na finansowanie lub dofinansowanie zadań zleconych do realizacji stowarzyszeniom	94 000,00	94 000,00	100,00%
II					
		Wpłaty gmin na rzecz innych jednostek	52 500,00	47 749,12	90,95%
1	2850	Wpłaty gmin na rzecz izb rolniczych w wysokości 2 % uzyskanych wpływów z podatku rolnego	31 020,00	28 966,00	93,38%
2	2900	Wpłaty gmin i powiatów na rzecz innych jednostek samorządu terytorialnego oraz związków gmin lub związków powiatów	21 480,00	18 783,12	87,44%
III					
		Wydatki osobowe nie zaliczane do wynagrodzeń	1 864 308,00	1 753 533,01	94,06%
1	3020	Nagrody i wydatki osobowe nie zaliczone do wynagrodzeń	185 340,00	184 582,84	99,59%
2	3030	Różne wydatki na rzecz osób fizycznych	157 190,00	140 821,68	89,59%
3	3040	Nagrody o charakterze szczególnym niezaliczane do wynagrodzeń	1 000,00	1 000,00	100,00%
4	3110	Świadczenia społeczne	1 458 218,40	1 373 702,10	94,20%
5	3119	Świadczenia społeczne (projekt KL)	13 431,60	13 431,42	100,00%
6	3240	Stypendia oraz inne formy pomocy dla uczniów	34 344,00	29 433,42	85,70%
7	3260	Inne formy pomocy dla uczniów	14 784,00	10 561,55	71,44%
IV					
		Wynagrodzenia osobowe	4 266 503,00	4 171 552,41	97,77%
1	4010	Wynagrodzenia osobowe pracowników	3 810 901,00	3 742 266,62	98,20%
2	4018	Wynagrodzenia osobowe pracowników (projekt KL)	56 922,61	53 943,69	94,77%
3	4019	Wynagrodzenia osobowe pracowników (projekt KL)	3 348,39	3 173,19	94,77%
4	4040	Dodatkové wynagrodzenia roczne	250 031,00	249 016,18	99,59%

5	4048	Dodatkowe wynagrodzenia roczne (projekt KL)	3 847,67	3 602,25	93,62%
6	4049	Dodatkowe wynagrodzenia roczne (projekt KL)	226,33	211,90	93,62%
7	4100	Wynagrodzenia agencyjno-prowizyjne	52 110,00	51 991,50	99,77%
8	4170	Wynagrodzenia bezosobowe	89 116,00	67 347,08	75,57%
V		Pochodne od wynagrodzeń	777 516,99	741 880,59	95,42%
1	4110	Składki na ubezpieczenie społeczne	664 895,00	633 850,59	95,33%
2	4118	Składki na ubezpieczenie społeczne (projekt KL)	9 734,90	9 196,99	94,47%
3	4119	Składki na ubezpieczenie społeczne (projekt KL)	572,64	541,02	94,48%
4	4120	Składki na fundusz pracy	100 738,00	96 806,39	96,10%
5	4128	Składki na fundusz pracy (projekt KL)	1 488,87	1 403,11	94,24%
6	4129	Składki na fundusz pracy (projekt KL)	87,58	82,49	94,19%
VI		Pozostałe wydatki bieżące	3 595 984,48	2 976 656,87	82,78%
1	4130	Składki na ubezpieczenie zdrowotne	7 700,00	7 498,70	97,39%
2	4140	Wpłaty na Państwowy Fundusz Rehabilitacji Osób Niepełnosprawnych	38 700,00	35 912,00	92,80%
3	4210	Zakup materiałów i wyposażenia	879 797,13	778 425,64	88,48%
4	4217	Zakup materiałów i wyposażenia (Comenius)	21 746,72	21 746,72	100,00%
5	4218	Zakup materiałów i wyposażenia (projekt KL)	9 477,88	8 810,09	92,95%
6	4219	Zakup materiałów i wyposażenia (projekt KL)	557,52	522,36	93,69%
7	4220	Zakup środków żywności	70 410,00	64 722,79	91,92%
8	4240	Zakup pomocy naukowych, dydaktycznych i książek	45 050,00	44 675,76	99,17%
9	4260	Zakup energii	265 820,00	221 871,06	83,47%
10	4270	Zakup usług remontowych	346 061,00	292 974,10	84,66%
11	4280	Zakup usług zdrowotnych	4 550,00	2 858,00	62,81%
12	4300	Zakup usług pozostałych	695 267,02	563 808,49	81,09%
13	4307	Zakup usług pozostałych (Comenius)	39 716,00	39 716,00	100,00%
14	4308	Zakup usług pozostałych (projekt KL)	29 051,11	19 561,42	67,33%
15	4309	Zakup usług pozostałych (projekt KL)	1 708,89	1 150,68	67,33%
16	4330	Zakup usług przez jednostki samorządu terytorialnego od innych jednostek samorządu terytorialnego /Opłata za Domy Pomocy Społecznej/	128 600,00	93 922,77	74,19%
17	4350	Zakup usług dostępu do sieci Internet	6 990,00	6 383,09	91,32%
18	4360	Opłaty z tytułu zakupu usług telekomunikacyjnych telefoni komórkowej	19 155,00	16 848,02	87,96%
19	4370	Opłaty z tytułu zakupu usług telekomunikacyjnych telefoni stacjonarnej	24 830,00	21 073,56	84,87%
20	4410	Podróże służbowe krajowe	49 617,00	48 075,36	96,89%
21	4417	Podróże służbowe krajowe (Comenius)	5 000,00	5 000,00	100,00%
22	4430	Różne opłaty i składki	337 707,69	328 717,88	97,34%
23	4437	Różne opłaty i składki (Comenius)	480,00	480,00	100,00%

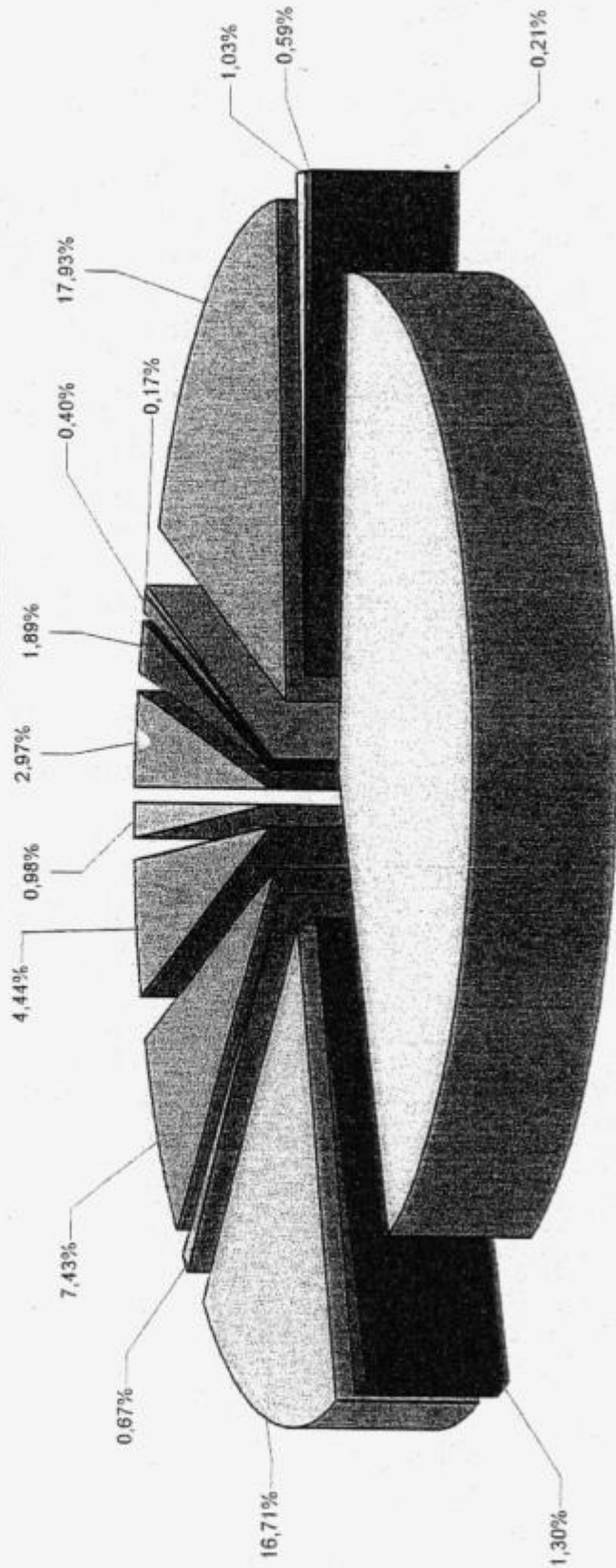
24	4440	Odpis na zakładowy fundusz świadczeń specjalnych	237 313,42	237 122,90	99,92%
25	4448	Odpis na zakładowy fundusz świadczeń specjalnych (projekt KL)	1 284,45	1 284,37	99,99%
26	4449	Odpis na zakładowy fundusz świadczeń specjalnych (projekt KL)	75,56	75,55	99,99%
27	4510	Opłaty na rzecz budżetu państwa	220,00	180,00	81,82%
28	4610	Koszty postępowania sądowego i prokuratorskiego	5 590,00	3 401,99	60,86%
29	4700	Szkolenia pracowników niebędących członkami korpusu służby cywilnej	43 936,00	40 957,82	93,22%
30	4740	Zakup materiałów papierniczych do sprzętu drukarskiego i urządzeń kserograficznych	10 005,00	7 387,13	73,83%
31	4750	Zakup akcesoriów komputerowych w tym programów i licencji	40 470,85	35 563,16	87,87%
32	4758	Zakup akcesoriów komputerowych w tym programów i licencji	2 361,11	2 360,29	99,97%
33	4759	Zakup akcesoriów komputerowych w tym programów i licencji	138,89	134,71	96,99%
34	4810	Rezerwy	188 588,24	0,00	0,00%
35	4950	Różnice kursowe	8,00	7,41	92,63%
36	8070	Odsetki i dyskonto od krajowych skarbowych papierów wartościowych oraz pożyczek i kredytów	40 000,00	23 427,05	58,57%
1	6050	Wydatki inwestycyjne jednostek budżetowych	831 800,00	418 184,14	50,27%
2	6060	Wydatki na zakupy inwestycyjne jednostek budżetowych	38 211,40	18 441,96	48,26%
3	6210	Dotacje celowe z budżetu na finansowanie lub dofinansowanie kosztów realizacji inwestycji i zakupów inwestycyjnych zakładów budżetowych	140 000,00	112 002,49	80,00%
4	6220	Dotacje celowe z budżetu na finansowanie lub dofinansowanie kosztów realizacji inwestycji i zakupów inwestycyjnych innych jednostek sektora finansów publicznych	64 000,00	63 318,00	98,93%
5	6620	Dotacje celowe przekazane do powiatu na inwestycje i zakupy inwestycyjne realizowane na podstawie porozumień /umów/	135 000,00	106 117,87	78,61%
6	6630	Dotacje celowe przekazane do samorządu województwa na inwestycje i zakupy inwestycyjne realizowane na podstawie porozumień /umów/	20 000,00	0,00	0,00%
7	6650	Wpłaty gmin i powiatów na rzecz innych jednostek samorządu terytorialnego oraz związków gmin lub związków powiatów na dofinansowanie zadań inwestycyjnych i zakupów inwestycyjnych	23 000,00	22 995,21	99,98%
		OGÓLEM WYDATKI	12 435 223,87	11 051 166,98	88,87%



Wykonanie wydatków budżetu Gminy Borów w 2008 roku według działów klasyfikacji budżetowej



**PROCENTOWY UDZIAŁ WYDATKÓW W DZIAŁACH KLASYFIKACJI BUDŻETOWEJ W STOSUNKU DO
WYDATKÓW WYKONANYCH W 2008 ROKU**



- Rolnictwo i leśnictwo
- Gospodarka mieszkaniowa
- Administracja publiczna
- Doch. od osób praw, od os. fiz. i od lin. jed. nieposiad. osob. praw, oraz wydatki zwłaz. z ich poborem
- Oświata i wychowanie
- Pomoc społeczna
- Gospod. komunaln. i ochrona środow.
- Kultura i ochrona dziedzictwa narod.
- Transport i łączność
- Działalność usługowa
- Bezpieczeństwo publiczne i ochrona przeciwpożarowa
- Okalanie innych publicznych
- Ochrona zdrowia
- Rehabilitacja opieka zdrowot.
- Kultura i ochrona dziedzictwa narod.

INFORMACJA

o przebiegu wykonania planu finansowego samorządowej instytucji kultury
w 2008 roku

Część opisowa do wykonania budżetu Gminnej Biblioteki Publicznej w Borowie za rok 2008.

Dział 921 – Kultura i ochrona dziedzictwa narodowego.
Rozdział 92116 – Biblioteki.

Plan budżetu na 2008 r.	215 200,00
w tym :	
I. Środki dostępne na dzień 01.01.2008 (Plan finansowy)	215 200,00
1. Dotacja z budżetu Gminy	214 900,00
2. Przychody własne	300,00
Wpływy za wydruki z Internetu	
2. Saldo na początek roku (01.01.2008)	00,00
II. Budżet po zmianach w ciągu roku	248 000,00
1. Plan finansowy	214 900,00
2. Dotacja podmiotowa z budżetu Gminy na remont dachu w FGBP w Borku Strzelińskim w kwocie	25 000,00
2. Dotacja z Biblioteki Narodowej na zakup nowości wydawniczych	7 600,00
3. Wpłaty za wydruki z Internetu	500,00
III. Wykonanie budżetu w 2008 r.	248 000,00
Co stanowi wykonanie budżetu w %	100,00
IV. Saldo na dzień 31.12.2008 r.	00,00
V. Stan należności i zobowiązań na dzień 31.12.2008	00,00

Wykonanie budżetu na dzień 31.12.2008 r. – Wydatki.

Ogółem : 248 000,00
W tym:

Paragraf	Wydatki bieżące-ogółem	Plan	Plan po zmianach	Wykonanie w %
4010	Wynagrodzenia osobowe	125 560,00	128 119,93	100,00
4110	Składki na ubezpieczenia społ.	23 890,00	20 807,40	100,00
4120	Składki na Fundusz Pracy	3 240,00	2 300,15	100,00
4170	Wynagrodzenia bezosobowe	10 480,00	7 590,00	100,00
4210	Zakup materiałów i wyposażenia	4 830,00	11 647,94	100,00
4220	Artykuły spożywcze	1 500,00	1 664,18	100,00
4240	Zakup książek	22 600,00	26 422,11	100,00
4260	Zakup energii i wody	3 800,00	6 043,41	100,00
4270	Zakup usług remontowych	25 200,00	22 010,00	100,00
4280	Zakup usług zdrowotnych	200,00	80,00	100,00
4300	Zakup pozostałych usług	6 500,00	4 748,93	100,00
4350	Oplaty za usługi internetowe	3 600,00	1 217,99	100,00
4370	Oplaty z tyt. usł. telefonii stacj.	2 400,00	1 880,18	100,00
4410	Podróże służbowe, krajowe	3 200,00	3 211,17	100,00
4430	Różne opłaty i składki	1 400,00	1 884,00	100,00
4440	Odpis na ZFŚ Socjalnych	4 400,00	4 218,15	100,00
4700	Szkolenia pracowników	1 000,00	1 180,00	100,00
4740	Zakup mat. papier. do ksero i druk.	400,00	792,60	100,00
4750	Zakup akcesoriów komputerowych.	3 800,00	2 178,96	100,00
	W tym programów			

Część opisowa do wykonania budżetu:

Gminna Biblioteka Publiczna w Borowie jest gminną instytucją kultury, która prowadzi szeroką działalność kulturalną na rzecz środowiska w 4 największych miejscowościach: w Borowie, Borku Strzelińskim, Zielenicach i Ludowie Śląskim. Swoją działalnością obejmuje cały teren gminy. Biblioteki w Borku Strzelińskim i Zielenicach pełnią ponadto funkcję bibliotek publiczno-szkolnych a dodatkowo przy bibliotece w Borku Strzelińskim działa Zespół Ludowy „Ślężanki”, który reprezentuje gminę na festiwalach, przeglądach folklorystycznych i dożynkach na terenie województwa. Biblioteki w Borowie, Borku Strzelińskim i Zielenicach są wyposażone w komputery z dostępem do Internetu, z których mogą bezpłatnie korzystać wszyscy mieszkańcy.

W roku 2008 na budżet biblioteki składały się:

- dotacja z budżetu Gminy, która stanowiła – 96,73% całości budżetu,
- dotacja z Biblioteki Narodowej **na zakup nowości wydawniczych**, która stanowiła – 3,06% budżetu
- oraz wpłaty od czytelników za wydruki internetowe, które stanowiły 0,2% całości budżetu.

W roku 2008 w bibliotekach zatrudnionych było 5 osób na 4 pełnych etatach merytorycznych oraz 1 osoba na stanowisku głównej księgowej w wymiarze 1/3 etatu. W ramach umowy-zlecenia zatrudnione były 2 osoby do sprzątanía bibliotek, instruktor Zespołu Ślężanki oraz osoba zastępująca pracownika biblioteki, który przebywał na dłuższym zwolnieniu lekarskim. Przy 2 bibliotekach założono dyskusyjne kluby książki, które skupiają czytelników szczególnie zainteresowanych dobrą książką i współczesną literaturą światową dla dorosłych i dziecięco-młodzieżową. Przy pomocy finansowej Instytutu Książki, który patronuje temu przedsięwzięciu, w Zielenicach zorganizowano spotkanie z pisarką Wandą Chotomski. Ze środków własnych z okazji Dnia Dziecka zorganizowano spotkanie z Barbarą Kosmowską w Borowie, a z Krystyną Śmigielską w Borku Strzelińskim. W ramach „Spotkań mikołajkowych z książką” zorganizowano z najmłodszymi czytelnikami spotkania w Borowie, Borku Strzelińskim i Zielenicach. Na tę uroczystość zaproszono panią Krystynę Śmigielską.

Biblioteka w ciągu roku za kwotę 1 664,18 zł zorganizowała spotkania z czytelnikami w Borowie, Borku Strzelińskim i Zielenicach, imprezy z okazji Dnia Seniora w Borowie, Borku Strzelińskim, Bartoszowej i Piotrkowie Borowskim, zabawę andrzejkową dla dzieci i młodzieży w Ludowie Śląskim, mikołajki w bibliotekach oraz konkursy dla najmłodszych. Ze środków własnych i Biblioteki Narodowej zakupiono 1467 woluminów na kwotę 26 422,11 zł. Księgozbiór bibliotek uzupełniono o poszukiwane nowości wydawnicze, uzupełniono lektury, literaturę popularno-naukową, książki dla dzieci i młodzieży oraz zakupiono poszukiwane przez młodzież podręczniki akademickie. Zaprenumerowano 14 tytułów czasopism na kwotę 992,90 zł.

Uzupełniono wyposażenie GBP w Borowie o szafy biurowe, stoły, krzesła i wentylator na kwotę 6 772,14 zł. Na materiały biurowe i druki biblioteczne wydano kwotę 1 414,84 zł, a środki czystości i art. bhp zakupiono za kwotę 692,35 zł. Opłata za energię elektryczną w bibliotekach i ogrzewanie elektryczne dwóch bibliotek w: Borku Strzelińskim i Ludowie Śl., to kwota 2 557,80 zł. Zapłata za ogrzewanie c.o. GBP w Borowie, to kwota 3 392,64 zł. Zużyto wodę w bibliotekach na sumę 92,97 zł.

W trakcie roku po zalaniu biblioteki w Borku Strzelińskim przez intensywne opady deszczu, przeprowadzono remont dachu, który wyniósł 21 960 zł.

Na zakup pozostałych usług, składały się: usługi bankowe, roczna obsługa informatyczna oraz wynajem transportu dla Zespołu Ślężanki, który brał udział w przeglądach artystycznych. Dało to kwotę 4 748,93 zł. Za dostęp do Internetu 2 bibliotek zapłacono kwotę 1 217,99 zł.

Podróże służbowe krajowe i limit samochodowy dyrektora wyniosły 3 211,17 zł.

Na różne opłaty i składki złożyły się: 2 abonamenty RTV, opłata roczna za prowadzenie i licencję na oprogramowanie BIP, ubezpieczenie mienia i sprzętu bibliotek, opłata notarialna za poświadczenie podpisów elektronicznych oraz opłata skarbową za interpretację przepisów dało to kwotę 1 884,00 zł.

Odpis na Zakładowy Fundusz Świadczeń Socjalnych dla zatrudnionych osób i 2 emerytów wyniósł 4 218,15 zł.

Szkolenia pracowników to kwota 1180,00 złotych.

Na kwotę 792,60 zł zakupiono papier do drukowania kart katalogowych w bibliotece w Borowie oraz papier do drukarek i do ksero.

Na zakup akcesoriów komputerowych składały się m.in. 2 zestawy do podpisu elektronicznego oraz program antywirusowy. Dało to kwotę 2 178,96 zł.

Na dzień 31.12.2008 roku biblioteka nie posiadała żadnych należności i zobowiązań.

Nazwa i adres jednostki sprawozdawczej GMINNA BIBLIOTEKA PUBLICZNA W BOROWIE		BILANS instytucji kultury sporządzony na dzień 31.12.2008 r.		Adresat RADA GMINY BORÓW	
Numer identyfikacyjny REGON 932900009 NIP 914-14-84-329		Wysłać bez pisma przewodniego			
AKTYWA	Stan na początek roku	Stan na koniec roku	PASYWA	Stan na początek roku	Stan na koniec roku
A. Aktywa trwałe	0	0	A. Fundusz	0	0
I. Wartości niematerialne i prawne			I. Fundusz jednostki		
II. Rzeczowe aktywa trwałe	0	0	II. Wynik finansowy netto	0	0
1. Środki trwałe	0	0	1.1. Zysk netto (+)		
1.1. Grunty			1.2. Strata netto (-)		
1.2. Budynki, lokale i obiekty inżynierii lądowej i wodnej			III. Nadwyżka środków obrotowych (-)		
1.3. Urządzenia techniczne i maszyny			IV. Odpisy z wyniku finansowego (-)		
1.4. Środki transportu			V. Fundusz mienia zlikwidowanych jednostek		
1.5. Inne środki trwałe			VI. Inne		
2. Inwestycje rozpoczęte (środki trwałe w budowie)			B. Fundusze celowe	0	0
3. Środki przekazane na poczet inwestycji			1.1.		
III. Należności długoterminowe			1.2.		
IV. Długoterminowe aktywa finansowe	0	0	C. Zobowiązania długoterminowe		
1.1. Akcje i udziały			D. Zobowiązania krótkoterminowe i fundusze specjalne	56,8	55,56
1.2. Papiery wartościowe długoterminowe			I. Zobowiązania krótkoterminowe	0	0
1.3. Inne długoterminowe aktywa finansowe			1.1. Zobowiązania z tytułu dostaw i usług		
V. Wartość mienia zlikwidowanych jednostek			1.2. Zobowiązania wobec budżetu		
B. Aktywa Obrotowe	56,8	55,56	1.3. Zobowiązania z tytułu ubezpieczeń społecznych		
I. Zapasy	0	0	1.4. Zobowiązania z tytułu wynagrodzeń		
1.1. Materiały			1.5. Pozostałe zobowiązania		
1.2. Półprodukty i produkty w toku			1.6. Sumy obce (depozytowe, zabezpieczenie wykonania umów)		
1.3. Produkty gotowe			1.7. Rozliczenia z tytułu środków na wydatki budżetowe i z tytułu dochodów budżetowych		
1.4. Towary			1.8. Rezerwy na zobowiązania		
II. Należności krótkoterminowe	0	0	II Fundusze specjalne	56,8	55,56
1.1. Należności z tytułu dostaw i usług			1.1. Zakładowy Fundusz Świadczeń Socjalnych	56,8	55,56
1.2. Należności od budżetów			1.2. Inne fundusze		
1.3. Należności z tytułu ubezpieczeń społecznych			E. Rozliczenia międzyokresowe	0	0
1.4. Pozostałe należności			I. Rozliczenia międzyokresowe przychodów		

1.5. Rozliczenia z tytułu środków na wydatki budżetowe z tytułu dochodów budżetowych			II. Inne rozliczenia międzyokresowe		
III. Środki pieniężne	56,8	55,56	F. Inne pasywa		
1.1. Środki pieniężne w kasie					
1.2. Środki pieniężne na rachunkach bankowych	56,8	55,56	-		
1.3. Inne środki pieniężne					
IV. Krótkoterminowe papiery wartościowe					
V. Rozliczenia międzyokresowe					
C. Inne aktywa					
Suma aktywów	56,8	55,56	Suma pasywów	56,8	55,56

A. Objaśnienie - wykazane w bilansie wartości aktywów trwałych i obrotowych są pomniejszone odpowiednio o umorzenia i odpisy aktualizujące .

B. Informacje uzupełniające istotne dla rzetelności i przejrzystości sytuacji finansowej i majątkowej :

1. Umorzenie wartości niematerialnych i prawnych
2. Odpisy aktualizujące należności
3.

Nazwa i adres jednostki sprawozdającej GMINNA BIBLIOTEKA PUBLICZNA W BOROWIE	Rachunek zysków i strat jednostki (wariant porównawczy)	Adresat RADA GMINY BORÓW	
Numer identyfikacji REGON 932900009 NIP- 914-14-84-329	sporządzony na dzień 31.12.2008 r.	wysłać bez pisma przewodniego	
		Stan na koniec roku poprzedniego	Stan na koniec roku bieżącego
A. Przychody netto ze sprzedaży i zrównanie z nimi, w tym:		194 200,00	248 000,00
I. Przychody netto ze sprzedaży produktów		193 800,00	247 500,00
I. w tym: dotacje zaliczane do przychodów (podmiotowe, przedmiotowe, na pierwsze wyposażenie w środki obrotowe)		193 800,00	247 500,00
II. Zmiana stanu produktów (zwiększenie - wartość dodatnia, zmniejszenie wartość ujemna)			
III. Koszt wytworzenia produktów na własne potrzeby jednostki			
IV. Przychody netto ze sprzedaży towarów i materiałów			
V. Pozostałe dochody budżetowe		400,00	500,00
B. Koszt działalności operacyjnej		194 200,00	248 000,00
I. Amortyzacja			
II. Zużycie materiałów i energii		40 726,05	48 752,20
III. Usługi obce		8 591,62	31 117,10
IV. Podatki i opłaty		1 554,40	1 884,00
V. Wynagrodzenia		114 349,80	135 709,83
VI. Ubezpieczenia społeczne i inne świadczenia dla pracowników		22 227,92	23 107,55
VII. Pozostałe koszty rodzajowe		6 750,21	7 429,32
VIII. Wartość przedanych towarów i materiałów			
IX. Udzielone dotacje			
X. Inne świadczenia finansowane z budżetu			
XI. Pozostałe obciążenia			
C. Zysk (strata) ze sprzedaży (A - B)		0,00	0,00
D. Pozostałe przychody operacyjne		0,00	0,00
I. Zysk ze zbycia niefinansowych aktywów trwałych			
II. Dotacje			
III. Pokrycie amortyzacji			
IV. Inne przychody operacyjne			
E. Pozostałe koszty operacyjne		0,00	0,00
I. Koszt inwestycji finansowanych ze środków własnych zakładów budżetowych i dochodów własnych jednostek budżetowych			
II. Pozostałe koszty operacyjne			
F. Zysk (strata) z działalności operacyjnej (C + D - E)		0,00	0,00
G. Przychody finansowe		0,00	0,00
I. Dywidendy i udziały w zyskach			
II. Odsetki			
III. Inne			
H. Koszty finansowe		0,00	0,00
I. Odsetki			
II. Inne			
I. Zysk (strata) z działalności gospodarczej (F + G - H)		0,00	0,00
J. Wynik zdarzeń nadzwyczajnych (J.I. - J.II.)		0,00	0,00
I. Zyski nadzwyczajne			

II. Straty nadzwyczajne		
K. Zysk (strata) brutto (I +/- J)	0,00	0,00
L. Podatek dochodowy		
M. Pozostałe obowiązkowe zmniejszenia zysku (zwiększenia straty) oraz nadwyżki środków obrotowych		
N. Zysk (strata) netto (K - L - M)	0,00	0,00

Nazwa i adres jednostki sprawozdawczej GMINNA BIBLIOTEKA PUBLICZNA W BOROWIE	Zestawienie zmian w funduszu jednostki (wariant porównawczy)	Adresat RADA GMINY BORÓW	
Numer identyfikacji REGON 932900009 NIP 914-14-84-329	sporządzony na dzień 31.12.2008 r.	wysłać bez pisma przewodniego	
		Stan na koniec roku poprzedniego	Stan na koniec roku bieżącego
I. Fundusz jednostki na początek okresu (BO)			
1. Zwiększenie funduszu (= tytułu)		0,00	0,00
1.1. Zysk bilansowy za rok ubiegły			
1.2. Zrealizowane wydatki budżetowe			
1.3. Dotacje i środki na inwestycje			
1.4. Aktualizacja środków trwałych			
1.5. Nieodpłatnie otrzymane środki trwałe			
1.6. Inne zwiększenia			
2. Zmniejszenia funduszu jednostki		0,00	0,00
2.1. Strata za rok ubiegły			
2.2. Zrealizowane dochody budżetowe			
2.3. Rozliczenie wyniku finansowego za rok ubiegły			
2.4. Dotacje i środki na inwestycje			
2.5. Pokrycie amortyzacji			
2.6. Aktualizacja środków trwałych			
2.7. Wartość sprzedanych i nieodpłatnie przekazanych środków trwałych i inwestycji			
2.8. Inne zmniejszenia			
3. Wynik netto		0,00	0,00
a) zysk netto		0,00	0,00
b) strata netto		0,00	0,00
c) odpisy z zysku			
II. Fundusz jednostki na koniec okresu (BZ)		0,00	0,00
III. Fundusz jednostki, po uwzględnieniu podziału zysku (pokrycia styaty) i nadwyżki środków obrotowych			0,00

Załącznik nr 3 do zarządzenia nr 14/2009
Wójta Gminy Borów z dnia 17 marca 2009
roku

INFORMACJA

**o przebiegu wykonania planu finansowego samodzielnego publicznego
zakładu opieki zdrowotnej w 2008 roku**

Wprowadzenie do sprawozdania finansowego za 2008 rok.

1. Nazwa jednostki: **Samodzielny Publiczny Zakład Ambulatoryjnej Opieki Zdrowotnej, ul. Parkowa 4, 57-160 Borów**
2. Podstawowy przedmiot działalności – Nadzorowanie i udzielanie ambulatoryjnych świadczeń zdrowotnych w zakresie zapobiegania, rozpoznania, leczenia i rehabilitacji pacjentów.
3. Forma prawna - Samodzielny Publiczny Zakład Opieki Zdrowotnej
4. Sąd rejestrowy i nr rejestru – Krajowy Rejestr Sądowy, KRS0000159080
5. Okres objęty sprawozdaniem: 1 styczeń 2008 r. do 31 grudnia 2008 r.
6. Sprawozdanie finansowe zostało sporządzone przy założeniu kontynuacji działania jednostki.
7. Omówienie stosowanych metod wyceny.

Zasady wyceny aktywów i pasywów - wycena wg zasad określonych w ustawie o rachunkowości, z tym, że;

- środki trwale o wartości 500 zł. do 3.500 zł. i okresie użytkowania powyżej roku odpisywane są jednorazowo w miesiącu wydania do użytkowania raz ujmowane w ewidencji środków trwałych ilościowo-wartościowej prowadzonej pozabilansowo i traktowane są jak materiały, obciążając koszty zużycia materiałów
- do amortyzacji środków trwałych oraz wartości niematerialnych i prawnych o wartości powyżej 3.500 zł. stosuje się metody i stawki przewidziane w ustawie o podatku dochodowym od osób prawnych

Przychody i rozchody materiałów i towarów wycenia się w cenach zakupu włącznie z podatkiem VAT, na koncie 310 – magazyn, w korespondencji z kontem 402 – zużycie materiałów, w miesiącu ich poniesienia, metodą FIFO.

Wartość należności nie wymagała urealnienia, nie tworzono odpisów aktualizacyjnych.

Rozliczenia walutowe - zakład nie prowadzi. Nie istniała konieczność wyceny środków pieniężnych, należności i zobowiązań walutowych

INFORMACJA DODATKOWA
DO SPRAWOZDANIA FINANSOWEGO
ZA 2008 ROK

SAMODZIELNY PUBLICZNY ZAKŁAD
AMBULATORYJNEJ OPIEKI ZDROWOTNEJ
W BOROWIE

I. Dodatkowe informacje i objaśnienia za 2008 rok.

1. Stany początkowe i końcowe oraz zmiany wartości grup rodzajowych środków trwałych, wartości niematerialnych i prawnych, stan tych aktywów na początek roku obrotowego, zwiększenia z tytułu - zakupu środków trwałych, przeceny, przemieszczeń wewnętrznych, zawiera załącznik nr 1, wg wartości netto w układzie bilansowym.
2. Jednostka nie posiada gruntów w użytkowaniu wieczystym.
3. Fundusz założycielski w trakcie roku uległ zmianie i wyniósł:
31.12.2007 rok = 2.174.130,33 zł.
31.12.2008 rok = 2.176.731,54 zł.
4. Wynik finansowy roku obrotowego – strata – w wysokości = -48.377,76 zł., Kierownik zakładu zamierza pokryć z dochodu z lat następnych.
5. Dane o stanie rezerw – nie istnieją znane jednostce zagrożenia powodujące konieczność tworzenia rezerw.
6. Jednostka nie posiada na dzień bilansowy zobowiązań długoterminowych.
7. Pozycje czynnych rozliczeń międzyokresowych, dotyczą wartości środków trwałych zakupionych z dotacji. Stan na 31.12.2008 r. wynosi 67.734,60 zł.
8. Nie istnieją zobowiązania zabezpieczone na majątku jednostki.
9. Nie występują na dzień bilansowy zobowiązania warunkowe.
10. Istnieją pozycje różniące podstawę opodatkowania podatkiem dochodowym od wyniku finansowego brutto. Koszty nie stanowiące kosztów uzyskania przychodów wyniosły w roku podatkowym;
 - amortyzacja budynku przychodni w Borku Strzelińskim = 19.756,08 zł.
 - amortyzacja aparatu USG zakupionego z dotacji = 4.939,68 zł.
 - amortyzacja aparatu USG zakupionego z dotacji = 3.499,97 zł.
 - amortyzacja lampy bezcieniowej zakupionej z dotacji = 2.542,32 zł.

- amortyzacja autoklawu zakupionego z dotacji =2.130,00 zł.
- amortyzacja budynku przychodni w Borowie =30.875,64 zł.
- nie zapłacone składki ZUS za pracowników, do rozliczenia w 2009 r.
=18.716,99 zł.

Łącznie koszty nie stanowiące kosztów uzyskania przychodów =82.460,68 zł.

II. Rodzaje i kierunki sprzedaży.

Celem zakładu jest nadzorowanie i udzielanie ambulatoryjnych świadczeń zdrowotnych w zakresie zapobiegania, rozpoznania, leczenia i rehabilitacji pacjentów. W 2008 r. Zakład realizował świadczenia głównie w oparciu o umowy z Narodowym Funduszem Zdrowia. Nieznaczące wpływy pochodziły także od osób, którym udzielono świadczeń odpłatnie oraz z najmu i dzierżawy pomieszczeń.

III. Stan zatrudnienia na dzień 31.12.2008 r. wg grup zawodowych.

Razem	14 osób
W tym	
Lekarze	4
Pozostały personel medyczny	4
Pracownicy biura	6

IV. Informacje pozostałe.

1. Nie wystąpiły znaczące zdarzenia dotyczące lat ubiegłych ujęte w sprawozdaniu finansowym roku obrotowego 2008.
2. Nie wystąpiły znaczące zdarzenia po dniu bilansowym, a nie uwzględnione w sprawozdaniu finansowym.
3. Nie dokonano w roku obrotowym zmian zasad rachunkowości, w tym metod wyceny oraz zmian sposobu sporządzania sprawozdania finansowego.

V. Nie istnieje niepewność co do możliwości kontynuowania działalności.

Nazwa i adres jednostki sprawozdawczej		BILANS		sporządzony na dzień 200 31.12.2008		Adresat	
Numer identyfikacyjny REGON				Wysłać bez pisma przewodniego			
AKTYWA		Stan na koniec roku		PASywa		Stan na początek roku	
		Stan na początek roku				Stan na koniec roku	
A. Aktywa trwałe		2034348,91	2069424,23	A. Fundusz		2174130,33	2176731,54
I. Wartości niematerialne i prawne				I. Fundusz jednostki		2231511,12	2282490,09
II. Rzeczowe aktywa trwałe		2024636,41	2001889,63	II. Wynik finansowy netto		-55034,56	-48377,76
1. Środki trwałe		2024636,41	2001689,63	1.1. Zysk netto (+)			
1.1. Grunty		49799	33960	1.2. Strata netto (-)		-55034,56	-48377,76
1.2. Budynki, lokale i obiekty inżynierii lądowej i wodnej		1915992,46	1865360,74	III. Nadwyżka środków obrotowych (-)			
1.3. Urządzenia techniczne i maszyny		58644,95	102368,89	IV. Odpisy z wyniku finansowego (-)			
1.4. Środki transportu				V. Fundusz mienia zlikwidowanych jednostek			
1.5. Inne środki trwałe				VI. Inne		-2346,23	-57380,79
2. Inwestycje rozpoczęte (środki trwałe w budowie)				B. Fundusze celowe		0	0
3. Środki przekazane na poczet inwestycji				1.1.			
III. Należności długoterminowe				1.2.			
IV. Długoterminowe aktywa finansowe		9712,5	67734,6	C. Zobowiązania długoterminowe			
1.1. Akcje i udziały				D. Zobowiązania krótkoterminowe i fundusze specjalne		93289,64	102829,97
1.2. Papiery wartościowe długoterminowe				i Zobowiązania krótkoterminowe		93289,64	102829,97
1.3. Inne długoterminowe aktywa finansowe		9712,5	67734,6	1.1. Zobowiązania z tytułu dostaw i usług		27225,16	21085,68
V. Wartość mienia zlikwidowanych jednostek				1.2. Zobowiązania wobec budżetu		7327,93	8602
B. Aktywa obrotowe		242783,56	300871,88	1.3. Zobowiązania z tytułu ubezpieczeń społecznych		30972,23	37291,55
I. Zapasy		2560,88	2875,71	1.4. Zobowiązania z tytułu wynagrodzeń		26585,40	34926,44
1.1. Materiały		2560,88	2876,71	1.5. Pozostałe zobowiązania		1178,93	524,3
1.2. Polprodukty i produkty w toku				1.6. Sumy obce (depozytowe, zabezpieczenie wykonania umów)			
1.3. Produkty gotowe				1.7. Rozliczenia z tytułu środków na wydatki budżetowe i z tytułu dochodów budżetowych			
1.4. Towary				1.8. Rezerwy na zobowiązania			
II. Należności krótkoterminowe		80074,46	89147,96	III. Fundusze specjalne		0	0
1.1. Należności z tytułu dostaw i usług		80074,46	89147,96	1.1. Zakładowy Fundusz Świadczeń Socjalnych			
1.2. Należności od budżetów				1.2. Inne fundusze			
1.3. Należności z tytułu ubezpieczeń społecznych				E. Rozliczenia międzyokresowe		9712,5	67734,6
1.4. Pozostałe należności				i Rozliczenia międzyokresowe przychodów			
1.5. Rozliczenia z tytułu środków na wydatki budżetowe i z tytułu dochodów budżetowych				II. Inne rozliczenia międzyokresowe		9712,5	67734,6
III. Środki pieniężne		157585,43	206035,27	F. Inne pasywa			23000
1.1. Środki pieniężne w kasie		1276,11	1089,16	pożyczka			23000
1.2. Środki pieniężne na rachunkach bankowych		156301,32	204966,11				
1.3. Inne środki pieniężne		9					
IV. Krótkoterminowe papiery wartościowe							
V. Rozliczenia międzyokresowe		2561,79	2811,94				
C. Inne aktywa							
Suma aktywów		2277132,47	2370296,11	Suma pasywów		2277132,47	2370296,11

Nazwa i adres jednostki sprawozdawczej	Rachunek zysków i strat jednostki (wariant porównawczy)	Adresat	
Numer identyfikacji REGON	sporządzony na dzień 31 12 200 r.	wysłać bez pisma przewodniego	
		Stan na koniec roku poprzedniego	Stan na koniec roku bieżącego
A. Przychody netto ze sprzedaży i zrównanie z nimi, w tym:		791 776,89	961 334,66
I. Przychody netto ze sprzedaży produktów		789 215,10	958 522,72
I. w tym: dotacje zaliczane do przychodów (podmiotowe, przedmiotowe, na pierwsze wyposażenie w środki obrotowe)			
II. Zmiana stanu produktów (zwiększenie - wartość dodatnia, zmniejszenie wartość ujemna)		2 561,79	2 811,94
III. Koszt wytworzenia produktów na własne potrzeby jednostki			
IV. Przychody netto ze sprzedaży towarów i materiałów			
V. Pozostałe dochody budżetowe			
B. Koszt działalności operacyjnej		918 533,34	1 042 961,66
I. Amortyzacja		68 180,12	74 385,69
II. Zużycie materiałów i energii		120 757,80	109 104,08
III. Usługi obce		142 260,45	165 398,57
IV. Podatki i opłaty		951,70	1 530,50
V. Wynagrodzenia		482 178,49	573 131,99
VI. Ubezpieczenia społeczne i inne świadczenia dla pracowników		85 376,65	95 183,86
VII. Pozostałe koszty rodzajowe		18 828,13	24 226,97
VIII. Wartość przedanych towarów i materiałów			
IX. Udzielone dotacje			
X. Inne świadczenia finansowane z budżetu			
XI. Pozostałe obciążenia			
C. Zysk (strata) ze sprzedaży (A - B)		-126 756,45	-81 627,00
D. Pozostałe przychody operacyjne		70 926,83	54 974,68
I. Zysk ze zbycia niefinansowych aktywów trwałych			
II. Dotacje			6 832,00
III. Pokrycie amortyzacji			
IV. Inne przychody operacyjne		70 926,83	48 142,68
E. Pozostałe koszty operacyjne		1 750,77	15 000,00
I. Koszt inwestycji finansowanych ze środków własnych zakładów budżetowych i dochodów własnych jednostek budżetowych			
II. Pozostałe koszty operacyjne		1 750,77	15 000,00
F. Zysk (strata) z działalności operacyjnej (C + D - E)		-57 580,39	-41 652,32
G. Przychody finansowe		2 197,20	750,48
I. Dywidendy i udziały w zyskach			
II. Odsetki		2 197,20	750,48
III. Inne			
H. Koszty finansowe		101,96	7 475,92
I. Odsetki		101,96	7 475,92
II. Inne			
I. Zysk (strata) z działalności gospodarczej (F + G - H)		-55 485,15	-48 377,76
J. Wynik zdarzeń nadzwyczajnych (J.I. - J.II.)		-450,59	0,00
I. Zyski nadzwyczajne		-450,59	
II. Straty nadzwyczajne			
K. Zysk (strata) brutto (I +/- J)		-55 034,56	-48 377,76
L. Podatek dochodowy			
M. Pozostałe obowiązkowe zmniejszenia zysku (zwiększenia straty) oraz nadwyżki środków obrotowych			
N. Zysk (strata) netto (K - L - M)		-55 034,56	-48 377,76

Zmiany wartości grup rodzajowych majątku trwałego w 2008 r.

Gr	Treść	Wartość początkowa				Umorzenie				Wart. netto 2008-01-01	Wart. netto 2008-12-31
		B.O	Zakup	Sprzedaz	B.Z	B.O	Amort	Sprzedaz	B.Z		
1	Budynki	2 057 867,58	1 235 026,84	32 595,83	2 025 271,75	141 875,12	50 631,72	32 595,83	159 911,01	1 915 992,46	1 865 360,74
	Budynek Borów	0,00	0,00	0,00	0,00	0,00	0,00	0,00	0,00	0,00	0,00
	Budynek Borek Strz.	790 244,91	0,00	0,00	790 244,91	93 841,47	19 756,08	0,00	113 597,55	696 403,44	676 647,36
	Budynek Zielonice	32 595,83	0,00	32 595,83	0,00	32 595,83	0,00	32 595,83	0,00	0,00	0,00
	Budynek Borów Nowy	1 235 026,84	1 235 026,84	0,00	1 235 026,84	15 437,82	30 875,64	0,00	46 313,46	1 219 589,02	1 188 713,38
2	Budowle	6 774,51	0,00	6 774,51	0,00	6 774,51	0,00	6 774,51	0,00	0,00	0,00
Z	ogrodzenie siatkowe	4 741,20	0,00	4 741,20	0,00	4 741,20	0,00	4 741,20	0,00	0,00	0,00
	studnia	564,25	0,00	564,25	0,00	564,25	0,00	564,25	0,00	0,00	0,00
	nawierzchnia	258,25	0,00	258,25	0,00	258,25	0,00	258,25	0,00	0,00	0,00
	szambo	1 210,81	0,00	1 210,81	0,00	1 210,81	0,00	1 210,81	0,00	0,00	0,00
3	Gruntły	49 799,00	0,00	15 839,00	33 960,00	0,00	0,00	0,00	0,00	49 799,00	33 960,00
	Gr 1-2	2 114 441,09	1 235 026,84	55 209,34	2 059 231,75	148 649,63	50 631,72	39 370,34	159 911,01	1 965 791,46	1 899 320,74
4	Masz.ogólne	161 697,98	66 817,97	0,00	228 515,95	102 853,03	23 294,03	0,00	126 147,06	58 644,95	102 368,89
	zeszlaw komputerowy	6 271,92	0,00	0,00	6 271,92	6 271,92	0,00	0,00	6 271,92	0,00	0,00
	Unit stomatologiczny	20 650,00	0,00	0,00	20 650,00	20 650,00	0,00	0,00	20 650,00	0,00	0,00
	EKG	5 716,38	0,00	0,00	5 716,38	5 716,38	0,00	0,00	5 716,38	0,00	0,00
	autoklaw parowy	15 750,00	0,00	0,00	15 750,00	15 750,00	0,00	0,00	15 750,00	0,00	0,00
	KS-2	5 281,37	0,00	0,00	5 281,37	5 281,37	0,00	0,00	5 281,37	0,00	0,00
	USG	35 081,00	0,00	0,00	35 081,00	19 867,42	7 016,16	0,00	26 883,58	15 213,58	8 197,42
	USG Logiq	24 698,49	0,00	0,00	24 698,49	2 058,20	4 939,68	0,00	6 997,88	22 640,29	17 700,61
	autoklaw	10 650,00	0,00	0,00	10 650,00	867,50	2 130,00	0,00	3 017,50	9 762,50	7 632,50
	Lampa bezcieniowa	11 228,58	0,00	0,00	11 228,58	0,00	2 542,32	0,00	2 542,32	11 228,58	8 686,26
	Unit stomatologiczny	20 650,00	0,00	0,00	20 650,00	20 650,00	0,00	0,00	20 650,00	0,00	0,00
	EKG dotacja	5 720,24	0,00	0,00	5 720,24	5 720,24	0,00	0,00	5 720,24	0,00	0,00
	zeszlaw, komputerow	0,00	3 499,97	0,00	3 499,97	0,00	3 499,97	0,00	3 499,97	0,00	0,00
	Masz.specj	0,00	63 318,00	0,00	63 318,00	0,00	3 165,90	0,00	3 165,90	0,00	60 152,10
6	Urządzt.tech.	0,00	0,00	0,00	0,00	0,00	0,00	0,00	0,00	0,00	0,00
Gr 3-6		161 697,98	66 817,97	0,00	228 515,95	102 853,03	23 294,03	0,00	126 147,06	58 644,95	102 368,89
7	Środki transp.	0,00	0,00	0,00	0,00	0,00	0,00	0,00	0,00	0,00	0,00
8	Inne	21 587,99	0,00	0,00	21 587,99	21 587,99	0,00	0,00	21 587,99	0,00	0,00
	Inne	21 587,99	0,00	0,00	21 587,99	21 587,99	0,00	0,00	21 587,99	0,00	0,00
Gr 7-8		21 587,99	0,00	0,00	21 587,99	21 587,99	0,00	0,00	21 587,99	0,00	0,00
	Rzecz.maj.trw.	2 297 727,06	1 301 844,81	55 209,34	2 309 335,69	273 090,66	73 925,75	39 370,34	307 646,06	2 024 636,41	2 001 689,63
	Wart niemaj.	4 000,80	459,94	0,00	4 460,74	4 000,80	459,94	0,00	4 460,74	0,00	0,00
	MAJATEK TRWAŁY	2 301 727,86	1 302 304,75	55 209,34	2 313 796,43	277 091,45	74 385,69	39 370,34	312 106,80	2 024 636,41	2 001 689,63

Egzemplarze bieżące i z lat ubiegłych oraz załączniki można nabywać:

1) w punktach sprzedaży:

- Dolnośląskiego Urzędu Wojewódzkiego we Wrocławiu, 50-951 Wrocław, pl. Powstańców Warszawy 1, tel. 0-71/340-64-74,
- Dolnośląskiego Urzędu Wojewódzkiego we Wrocławiu Delegatura w Jeleniej Górze, 58-506 Jelenia Góra, ul. Wiejska 29, tel. 0-75/764-72-99,
- Dolnośląskiego Urzędu Wojewódzkiego we Wrocławiu Delegatura w Legnicy, 59-220 Legnica, ul. F. Skarbka 3, tel. 0-76/856-08-00 w. 401,
- Dolnośląskiego Urzędu Wojewódzkiego we Wrocławiu Delegatura w Wałbrzychu, 58-300 Wałbrzych, ul. Słowackiego 23a–24, tel. 0-74/849-40-70,

2) w przypadku prenumeraty, na podstawie nadesłanego zamówienia w Dolnośląskim Urzędzie Wojewódzkim we Wrocławiu – Zakładzie Obsługi Urzędu, 50-951 Wrocław, pl. Powstańców Warszawy 1, tel. 0-71/340-62-02.

Zbiory Dziennika Urzędowego wraz ze skorowidzami wyłożone są do powszechnego wglądu w Bibliotece Urzędowej Dolnośląskiego Urzędu Wojewódzkiego we Wrocławiu, pl. Powstańców Warszawy 1, 50-951 Wrocław, tel. 0-71/340-62-54. Treść wydawanych dzienników dostępna jest w Internecie na stronie: <http://www.duw.pl>

Wydawca: Wojewoda Dolnośląski

Redakcja: Wydział Nadzoru i Kontroli Dolnośląskiego Urzędu Wojewódzkiego,
Redakcja Dziennika Urzędowego Województwa Dolnośląskiego, 50-951 Wrocław, pl. Powstańców Warszawy 1,
tel. 0-71/340-66-21, e-mail a.augustynowicz@duw.pl

Skład, druk i rozpowszechnianie: Dolnośląski Urząd Wojewódzki we Wrocławiu – Zakład Obsługi Urzędu, 50-951 Wrocław, pl. Powstańców Warszawy 1

Dystrybucja: tel. 0-71/340-62-02, e-mail a.kun@duw.pl

Tłoczono z polecenia Wojewody Dolnośląskiego
w Dolnośląskim Urzędzie Wojewódzkim we Wrocławiu – Zakładzie Obsługi Urzędu
50-951 Wrocław, pl. Powstańców Warszawy 1

nakład 49 egz.

PL ISSN 0239-8362

Cena: **35,95 zł** (w tym 7% VAT)
na CD **20,36 zł** (w tym 7% VAT)