



DZIENNIK URZĘDOWY

WOJEWÓDZTWA DOLNOŚLĄSKIEGO

Wrocław, dnia 16 listopada 2020 r.

Poz. 6164

UCHWAŁA NR XXVI/139/2020 RADY MIEJSKIEJ W MIĘDZYLESIU

z dnia 29 października 2020 r.

w sprawie miejscowego planu zagospodarowania przestrzennego dla obszaru w obrębie Domaszków, gmina Międzyzlesie

Na podstawie art. 18 ust. 2 pkt 5 ustawy z dnia 8 marca 1990 r. o samorządzie gminnym (t.j. Dz.U. z 2020 roku poz. 713) oraz art. 20 ustawy z dnia 27 marca 2003 r. o planowaniu i zagospodarowaniu przestrzennym (t.j. Dz. U. z 2020 r. poz. 293 ze zm.) oraz w związku z uchwałą Rady Miejskiej w Międzyzlesiu nr III/24/2018 z dnia 20 grudnia 2018 r. w sprawie przystąpienia do opracowania miejscowego planu zagospodarowania przestrzennego dla obszaru w obrębie Domaszków, gmina Międzyzlesie, po stwierdzeniu, iż plan miejscowy nie narusza ustaleń studium uwarunkowań i kierunków zagospodarowania przestrzennego miasta i gminy Międzyzlesie, przyjętego uchwałą nr XLV/241/2018 Rady Miejskiej w Międzyzlesiu z dnia 28 sierpnia 2018 r.,

Rada Miejska w Międzyzlesiu uchwala, co następuje:

DZIAŁ I. Przepisy ogólne

§ 1. 1. Uchwala się miejscowy plan zagospodarowania przestrzennego dla obszaru w obrębie Domaszków, gmina Międzyzlesie.

2. Integralną częścią miejscowego planu zagospodarowania są następujące załączniki:

- 1) załącznik nr 1 - rysunek planu – skala 1:1000;
- 1) załącznik nr 2 - rozstrzygnięcie o sposobie rozpatrzenia uwag do miejscowego planu zagospodarowania przestrzennego;
- 3) załącznik nr 3 - rozstrzygnięcie o sposobie realizacji inwestycji z zakresu infrastruktury technicznej, które należą do zadań własnych gminy, oraz zasadach ich finansowania, zgodnie z przepisami o finansach publicznych.

§ 2. Ilekroć w dalszych przepisach uchwały jest mowa o:

- 1) planie - należy przez to rozumieć miejscowy plan zagospodarowania przestrzennego, o którym mowa w § 1 niniejszej uchwały;
- 2) rysunku planu - należy przez to rozumieć graficzny zapis planu, będący załącznikami graficznymi, o których mowa w § 1 ust. 2;
- 3) terenie - należy przez to rozumieć obszar ograniczony na rysunku planu liniami rozgraniczającymi, oznaczony symbolem literowym i liczbowym;

- 4) przeznaczeniu podstawowym terenu - należy przez to rozumieć przeznaczenie wyznaczone do lokalizacji w danym terenie;
- 5) przeznaczeniu uzupełniającym terenu - należy przez to rozumieć przeznaczenie inne niż podstawowe, dopuszczone do lokalizacji, nie przeważające na terenie;
- 6) usługach - należy przez to rozumieć funkcje terenów i obiektów w dziedzinach: handlu, gastronomii, rzemiosła, szkolnictwa, zdrowia, opieki społecznej, kultury i rozrywki, sportu i rekreacji, obsługi komunikacji, naprawy i obsługi pojazdów mechanicznych (z wykluczeniem stacji paliw), instytucji finansowych i ubezpieczeniowych, siedzib stowarzyszeń, związków, izb zawodowych i gospodarczych, jednostek projektowych i consultingowych, instytucji gospodarczych, środków masowej komunikacji i łączności oraz usług, których powyższe grupy nie dotyczą bezpośrednio lub pośrednio, a mają charakter usługi i obsługi;
- 7) usługach nieuciążliwych - należy przez to rozumieć usługi nie zaliczane do rodzajów przedsięwzięć mogących zawsze znacząco oddziaływać na środowisko lub przedsięwzięć mogących potencjalnie znacząco oddziaływać na środowisko;
- 8) wskaźniku zabudowy działki – należy przez to rozumieć procent powierzchni działki zabudowany przez budynek;
- 9) urządzeniach towarzyszących – należy przez to rozumieć urządzenia niezbędne do prawidłowego funkcjonowania obiektów budowlanych lub stanowiących wyposażenia terenu, takie jak sieci i urządzenia infrastruktury technicznej, tereny wód śródlądowych, dojścia i dojazdy, place manewrowe i postojowe oraz obiekty małej architektury;
- 10) nieprzekraczalnej linii zabudowy - należy przez to rozumieć linię ograniczającą obszar, na którym dopuszcza się wznoszenie budynków i budowli naziemnych nie będących liniami przesyłowymi, sieciami uzbrojenia terenu, obiektami lub urządzeniami infrastruktury technicznej lub urządzeniami terenowymi komunikacji; ustalone nieprzekraczalne linie zabudowy mogą być przekraczane przez schody, zadaszenia, wiatrołapy, gzymsy, balkony i inne elementy elewacji budynku, na odległość nie większą niż 2 m, pod warunkiem zachowania przepisów odrębnych dotyczących pasa drogi.

§ 3. Obowiązującymi ustaleniami rysunku planu są:

- 1) granica obszaru objętego planem miejscowym;
- 2) linie rozgraniczające tereny o różnym przeznaczeniu lub różnych zasadach zagospodarowania;
- 3) oznaczenia przeznaczenia terenów, zawierające symbole literowe i numery, wyróżniające je spośród innych terenów;
- 4) nieprzekraczalne linie zabudowy.

§ 4. W planie nie ustala się:

- 1) granic i sposobów zagospodarowania terenów lub obiektów podlegających ochronie w zakresie: obszarów szczególnego zagrożenia powodzią, obszarów zagrożonych osuwaniem się mas ziemnych oraz krajobrazów priorytetowych określonych w audycie krajobrazowym oraz w planach zagospodarowania przestrzennego województwa ze względu na brak występowania takich terenów;
- 2) zasad ochrony dóbr kultury współczesnej ze względu na brak występowania obiektów i obszarów o takich walorach;
- 3) sposobów i terminów tymczasowego zagospodarowania, urządzania i użytkowania terenów, innych niż wynikającego z przepisów odrębnych, ze względu na brak występowania terenów;
- 4) szczególnych warunków zagospodarowania terenów oraz ograniczeń w ich użytkowaniu, w tym zakazy zabudowy, ze względu na brak występowania terenów wymagających takich ustaleń.

DZIAŁ II.
Przepisy szczegółowe
Rozdział 1.

Przeznaczenie i zasady zagospodarowania terenów

§ 5. Ustala się ogólne zasady zagospodarowania terenu:

- 1) ustalona w przepisach §6 planu geometria dachów dotyczy głównej bryły dachu; dopuszcza się inne nachylenia połaci dachowych elementów dachu budynków wychodzących poza jego główną bryłę, takich jak: wiatrołapy, werandy, wykusze, zadaszenia tarasów, zadaszenia lukarn, zadaszenia dobudowanych garaży;
- 2) dopuszcza się lokalizowanie urządzeń i instalacji wytwarzających energię elektryczną i ciepłą z energii promieniowania słonecznego o mocy do 100 kW na całym obszarze opracowania planu;
- 3) poza wyznaczoną na rysunku planu obowiązującą i nieprzekraczalną linią zabudowy, dopuszcza się lokalizowanie obiektów infrastruktury technicznej;
- 4) w obszarze opracowania planu obowiązuje zapewnienie warunków umożliwiających prowadzenie akcji ratowniczych przeciwpożarowych, zapewnienie zaopatrzenia wodę do celów przeciwpożarowych oraz dróg przeciwpożarowych, zgodnie z przepisami odrębnymi;
- 5) na terenach przeznaczonych pod zabudowę dopuszcza się urządzenia towarzyszące;
- 6) dopuszcza się wzbogacenie formy dachu poprzez wprowadzenie świetlików i lukarn; ich zadaszeń oraz zadaszeń drzwi wejściowych, balkonów i tarasów.

§ 6. Dla terenu oznaczonego symbolem 1MN/UT ustala się:

- 1) przeznaczenie podstawowe –teren zabudowy mieszkaniowej jednorodzinnej, usług turystyki;
- 2) przeznaczenie uzupełniające:
 - a) usługi nieuciążliwe,
 - b) urządzenia towarzyszące, w tym: drogi wewnętrzne, miejsca parkingowe, infrastruktura techniczna oraz obiekty gospodarcze i garażowe,
 - c) tereny zieleni izolacyjnej urządzonej;
- 3) parametry i wskaźniki kształtowania zabudowy i zagospodarowania terenu:
 - a) wysokość zabudowy nie może przekroczyć 3 kondygnacji nadziemnych w tym poddasze użytkowe, lecz nie więcej niż 12 m,
 - b) maksymalny wskaźnik zabudowy działki budowlanej: 50%,
 - c) maksymalna intensywność zabudowy działki budowlanej: 0,8,
 - d) minimalna intensywność zabudowy działki budowlanej: 0,01,
 - e) minimalny udział procentowy powierzchni biologicznie czynnej działki budowlanej: 40%,
 - f) dachy strome, dwuspadowe, wielospadowe w układzie symetrycznym, o spadkach połaci dachowych zawartych między 30-50°,
 - g) dla budynków garażowych i gospodarczych dopuszcza się dachy płaskie o kącie nachylenia do 12 stopni lub dachy zgodne z ustaloną geometrią dachu na terenie,
 - h) pokrycie dachu dachówką ceramiczną lub materiałem dachówkopodobnym, w odcieniach koloru czerwonego lub szarego, za wyjątkiem dachów płaskich;
- 4) nieprzekraczalna linia zabudowy: 8 m granicy terenu drogi gminnej, zgodnie z rysunkiem planu.

Rozdział 2.

Zasady ochrony i kształtowania ładu przestrzennego

§ 7. 1. W celu ochrony i kształtowania ładu przestrzennego obowiązują szczegółowe parametry i wskaźniki kształtowania zabudowy i zagospodarowania terenu określone w §5 i §6 planu.

2. Kształtowanie zabudowy musi uwzględniać istniejące walory krajobrazowe oraz skalę, formę detal architektoniczny i materiały charakterystyczne dla regionalnego budownictwa.

3. Na elewacjach budynków zakazuje się stosowania materiałów wykończeniowych z tworzyw sztucznych typu „siding”, stłuczki szklanej, fajansowej i lusterek.

Rozdział 3.

Wymagania wynikające z potrzeb kształtowania przestrzeni publicznych

§ 8. Nie ustala się obszarów przestrzeni publicznych.

Rozdział 4.

Zasady modernizacji, rozbudowy i budowy systemu układu komunikacyjnego

§ 9. 1. Obsługa komunikacyjna terenów objętych planem odbywa się z istniejącej terenów drogi publicznej bezpośrednio przyległej do granic opracowania planu.

2. Ustala się następującą minimalną liczbę miejsc postojowych:

- 1) lokale mieszkalne - 2 miejsca postojowe na 1 mieszkanie;
- 2) usługi – 1 miejsce postojowe na 100 m² powierzchni użytkowej.

3. Liczbę miejsc postojowych dla pojazdów zaopatrzonych w kartę parkingową należy wyznaczyć zgodnie z przepisami odrębnymi.

4. Miejsca postojowe należy realizować jako: miejsca postojowe, parkingi oraz garaże wolno stojące lub wbudowane na terenie własnym inwestora.

5. W granicach planu dopuszcza się lokalizowanie ścieżek rowerowych i ciągów pieszych.

Rozdział 5.

Zasady modernizacji, rozbudowy i budowy systemu infrastruktury technicznej

§ 10. 1. Na terenach objętych planem dopuszcza się lokalizowanie sieci i obiektów infrastruktury technicznej.

2. W zakresie zaopatrzenia w wodę ustala się zaopatrzenie dla celów bytowo-gospodarczych, przeciwpożarowych i grzewczych z istniejącej i nowo projektowanej sieci wodociągowej, dopuszcza się ujęcia indywidualne - studnie.

3. W zakresie odprowadzenia i oczyszczenia ścieków bytowych, komunalnych:

- 1) ustala się rozbudowę systemu kanalizacji sanitarnej, odprowadzającej ścieki do oczyszczalni gminnej,
- 2) dopuszcza się odprowadzanie ścieków do indywidualnych oczyszczalni przydomowych lub szczelnych zbiorników bezodpływowych, zgodnie z przepisami odrębnymi.

4. W zakresie odprowadzenia wód opadowych i roztopowych należy zachować warunki przepisów odrębnych.

5. W zakresie zaopatrzenia w gaz dopuszcza się rozbudowę sieci gazowej na terenie planu, zgodnie z przepisami odrębnymi.

6. W zakresie zaopatrzenia w ciepło ustala się stosowanie indywidualnych lub grupowych źródeł ciepła zgodnego z przepisami odrębnymi, dopuszcza się stosowanie indywidualnych odnawialnych źródeł ciepła o mocy do 100 kW, wyłączeniem instalacji wiatrowych.

7. W zakresie zaopatrzenia w energię elektryczną:

- 1) dostawa energii – z istniejącej i planowanej sieci elektroenergetycznej;
- 2) dopuszcza się lokalizowanie stacji transformatorowych, z zachowaniem warunków technicznych wydanych przez zarządcę sieci energetycznej;
- 3) budowę nowej elektroenergetycznej sieci dystrybucyjnej średniego i niskiego napięcia należy realizować w formie linii kablowych i napowietrznych;

4) dopuszcza się stosowanie indywidualnych odnawialnych źródeł energii o mocy do 100 kW, wyłączeniem instalacji wiatrowych.

8. W zakresie zaopatrzenia w sieć telekomunikacyjną ustala się:

- 1) rozbudowę linii kablowych zgodnie z obowiązującymi przepisami o lokalizacji sieci;
- 2) dopuszcza się lokalizacje inwestycji celu publicznego z zakresu łączności publicznej, zgodnie z przepisami odrębnymi.

9. Gospodarkę odpadami należy prowadzić zgodnie z przepisami odrębnymi oraz Regulaminem utrzymania czystości i porządku na terenie gminy Międzyzlesie.

Rozdział 6.

Zasady ochrony środowiska, przyrody oraz sposoby zagospodarowania terenów lub obiektów podlegających ochronie na podstawie odrębnych przepisów

§ 11. W obszarze opracowania w zakresie ochrony przed hałasem dla terenów oznaczonych symbolem: MN/UT obowiązują standardy akustyczne jak dla terenów mieszkaniowo – usługowych, określone przepisami odrębnymi.

Rozdział 7.

Zasady kształtowania krajobrazu

§ 12. Ustala się maksymalną wysokość budowli 16 m.

Rozdział 8.

Zasady ochrony dziedzictwa kulturowego i zabytków, w tym krajobrazów kulturowych

§ 13. Wszelkie przedmioty, co do których istnieje przypuszczenie, iż są zabytkami, pozyskane w trakcie prac ziemnych lub odkryte jako przypadkowe znalezisko, podlegają ochronie prawnej na podstawie przepisów odrębnych.

Rozdział 9.

Szczegółowe zasady i warunki scalania i podziału nieruchomości

§ 14. 1. Ustala się minimalne szerokości frontu działki: 20 m;

2. Ustala się minimalne powierzchnie nowo wydzielanych działek: 800 m²;

3. Granice działek należy wytyczać w stosunku do istniejących lub projektowanych dróg publicznych i wewnętrznych pod kątem od 75 stopni do 90 stopni.

Rozdział 10.

Oplata z tytułu wzrostu wartości nieruchomości zgodnie z art. 36 ust. 4 ustawy z dnia 27 marca 2003 roku o planowaniu i zagospodarowaniu przestrzennym

§ 15. Ustala się stawkę w stosunku do wzrostu wartości nieruchomości objętych niniejszym planem, służącą naliczeniu jednorazowej opłaty uiszczanej przez właścicieli nieruchomości, w przypadku ich zbycia w ciągu 5 lat od dnia, w którym ustalenia niniejszego planu stały się obowiązujące na 10%.

DZIAŁ III.

Przepisy końcowe

§ 16. Wykonanie uchwały powierza się Burmistrzowi Miasta i Gminy Międzyzlesie.

§ 17. Uchwała wchodzi w życie po upływie 14 dni od daty ogłoszenia w Dzienniku Urzędowym Województwa Dolnośląskiego.

Przewodniczący Rady Miejskiej w Międzyzlesiu:
Jerzy Marcinek

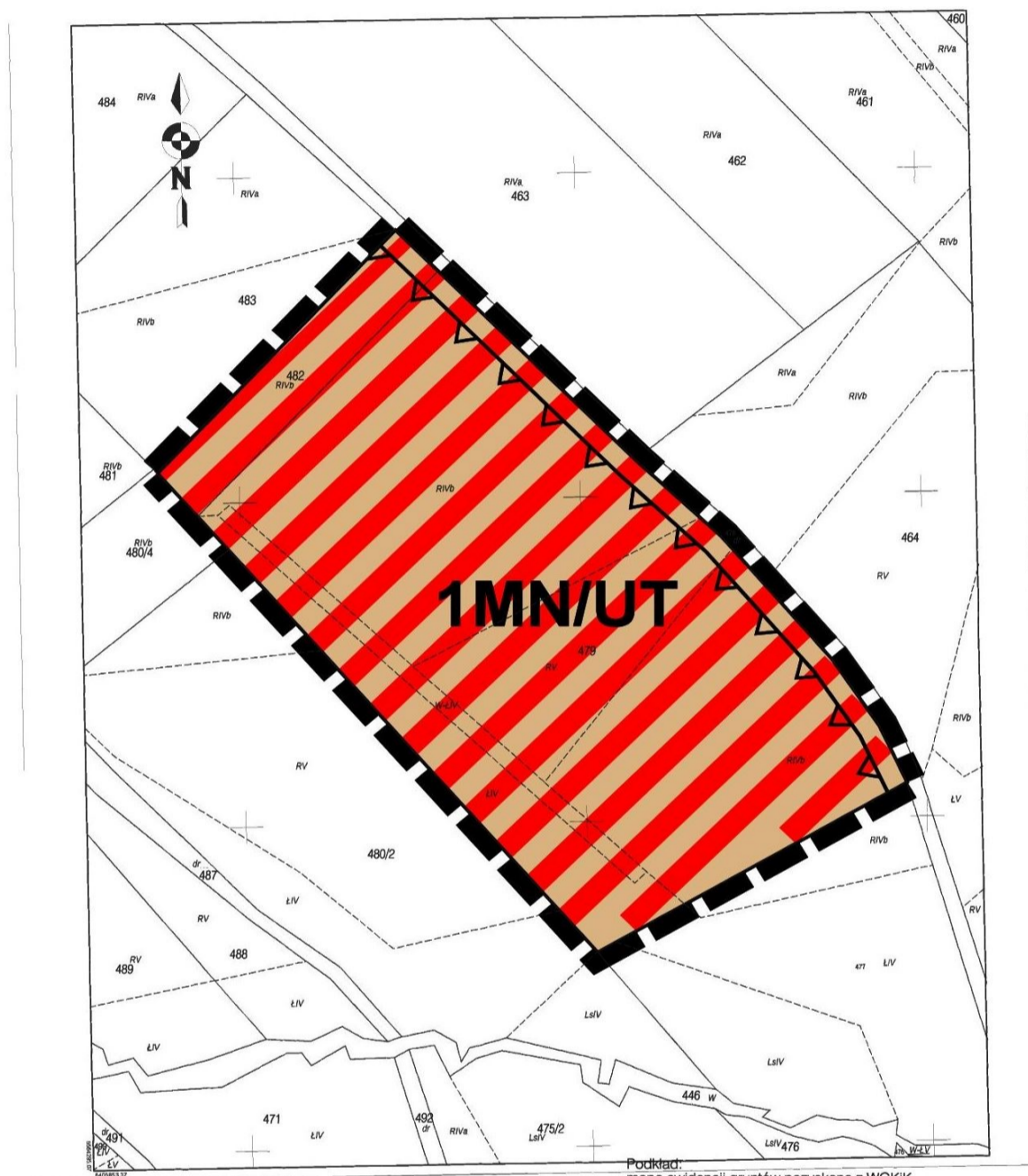
Załącznik nr 1 do uchwały nr XXVI/139/2020
Rady Miejskiej w Międzyzlesiu
z dnia 29 października 2020 r.



Miejscowy plan zagospodarowania przestrzennego dla obszaru w obrębie Domaszków, gmina Międzyzlesie

RYSUNEK PLANU





skala 1 : 1 000



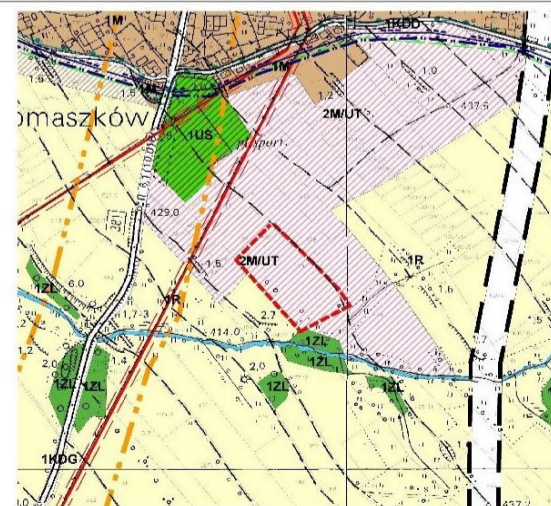
Podkład:
mapa ewidencji gruntów pozyskana z WGKIK
Starostwa Powiatowego w Kłodzku od. w Bystrzycy Kłodzkiej
Ne Lic.: GK.6642.2950.2020.BG5 0208 CL1

LEGENDA

USTALENIA PLANU:

-  Granica obszaru objętego planem
-  Linia rozgraniczająca teren o różnym przeznaczeniu lub różnych zasadach zagospodarowania
-  Nieprzekraczalna linia zabudowy
-  Teren zabudowy mieszkaniowej jednorodzinnej, usług turystyki

Wyrys ze Studium uwarunkowań i kierunków zagospodarowania przestrzennego Miasta i Gminy Międzyzlesie



 Granica obszaru opracowania planu

Załącznik Nr 2 do uchwały Nr XXVI/139/2020
Rady Miejskiej w Międzyzlesiu
z dnia 29 października 2020 r.

Rozstrzygnięcie o sposobie rozpatrzenia uwag do projektu miejscowego planu zagospodarowania przestrzennego

Rozstrzygnięcia dokonano na podstawie art. 20 ust. 1 ustawy z dnia 27 marca 2003 r. o planowaniu i zagospodarowaniu przestrzennym (tekst jednolity Dz. U. z 2020 r. poz. 293 ze zm.).

W związku z art. 20 ust. 1 ustawy z dnia 27 marca 2003 r. o planowaniu i zagospodarowaniu przestrzennym (tekst jednolity Dz. U. z 2020 r. poz. 293 ze zm.), stwierdza się, że do wyłożonego do publicznego wglądu projektu miejscowego planu zagospodarowania przestrzennego dla obszaru w obrębie Domaszków, gmina Międzyzlesie, nie zostały złożone uwagi.

Załącznik Nr 3 do uchwały Nr XXVI/139/2020
Rady Miejskiej w Międzyzlesiu
z dnia 29 października 2020 r.

Rozstrzygnięcie o sposobie realizacji zapisanych w planie, inwestycji z zakresu infrastruktury technicznej, które należą do zadań własnych gminy, oraz zasadach ich finansowania, zgodnie z przepisami o finansach publicznych.

Rozstrzygnięcia dokonano na podstawie art. 20 ust. 1 ustawy z dnia 27 marca 2003 r. o planowaniu i zagospodarowaniu przestrzennym (tekst jednolity Dz. U. z 2020 r. poz. 293 ze zm.).

Projekt planu dotyczy terenu górnego, w granicach którego plan nie ustala inwestycji z zakresu infrastruktury technicznej, które należą do zadań własnych gminy.

W przypadku konieczności przeprowadzenia sieci przez teren opracowania realizacja infrastruktury technicznej będzie odbywać się w oparciu o wszelkie możliwe źródła pozyskania funduszy na ten cel, środków własnych gminy, opłat adiacenckich oraz partycypacji inwestorów indywidualnych.

W pierwszej kolejności należy podjąć realizację infrastruktury w rejonach:

- realizujących cele publiczne oraz sprzyjających rozwojowi gminy,
- położonych najbliżej istniejącej infrastruktury i o najdogodniejszych finansowo możliwościach jej realizacji.