DZIENNIK URZĘDOWY
WOJEWÓDZTWA DOLNOŚLĄSKIEGO

Wrocław, dnia 5 lutego 2018 r.

Poz. 542

Elektronicznie podpisany przez:
Milena Pigdanowicz-Fidera; DUW we Wrocławiu
Data: 2018-02-05 14:02:31

UCHWAŁA NR XXXIII/404/18
RADY GMINY DŁUGOŁĘKA

z dnia 26 stycznia 2018 r.

w sprawie zaliczenia drogi do kategorii dróg gminnych

Na podstawie art. 18 ust. 2 pkt 15 ustawy z dnia 8 marca 1990 r. o samorządzie gminnym (tekst jedn. Dz. U. z 2017 r. poz. 1875 ze zm.) oraz art. 7 ust. 1 i 2 ustawy z dnia 21 marca 1985 r. o drogach publicznych (tekst jedn. Dz. U. z 2017 r. poz. 2222 ze zm.). Po zasięgnięciu opinii Zarządu Powiatu Wrocławskiego, Rada Gminy Długołęka uchwala, co następuje:

§ 1. Następujące drogi zlokalizowane na terenie gminy Długołęka zalicza się do kategorii dróg gminnych:

1) ulica Wiejska (dz. nr ew. 130/1, 456/3) w miejscowości Długołęka o długości ok. 195,5 mb
2) ulica Robotnicza (dz. nr ew. 467, 589/1, 478, 252/28) w miejscowości Długołęka o długości ok. 460,0 mb
3) ulica Polna (dz. nr ew. 449/2, obręb Długołęka, dz. nr ew. 358/4, obręb Byków) w miejscowościach Długołęka oraz Byków o długości ok. 1 160,0 mb
4) ulica Betonowa (dz. nr ew. 418) w miejscowości Byków o długości ok. 136,0mb
5) ulica Przemysłowa (dz. nr ew. 387, 271/9, 271/7, 271/3, 481/1, 340/2, 340/6, 342/6, 419/2) w miejscowości Byków o długości ok. 641,0 mb
6) ulica Żwirowa (dz. nr ew. 347/2, 449/3, 486/4, 348/1, 448/1, 368/4, 376/4, 375/6, 374/2, 373/2, 371/10, 371/12, 487/5, 369/4, 449/2, 486/2, 486/1, 501/2) w miejscowości Byków o długości ok. 565,0 mb
7) ulica Granitowa (dz. nr ew. 2/1, 3/1, 59/2, 60/2, 183/2, 160/4, 56/5, 58/6, 181/2, 58/3, 156/1, 58/5, 162/1, 57/8, 57/9) w miejscowości Kamień o długości ok. 1 390,0 mb
8) ulica Kasztanowa (dz. nr ew. 222, 402) w miejscowości Pasikurowice o długości ok. 335,0 mb
9) ulica Lipowa (dz. nr ew. 239, 380, 614/5) w miejscowości Pasikurowice o długości ok. 250,0 mb
10) ulica Kwiatowa (dz. nr ew. 341/5, 362) w miejscowości Pasikurowice o długości ok. 1 430,0 mb
11) ulica Cicha (dz. nr ew. 241/4, 257, 251/22) w miejscowości Siedlec o długości ok. 620,0 mb

§ 2. Szczegółowe położenia i przebieg dróg określonych w § 1 są oznaczone na mapach stanowiących załączniki do niniejszej uchwały.

§ 3. Uchwała wchodzi w życie po upływie 14 dni od ogłoszenia w Dzienniku Urzędowym Województwa Dolnośląskiego.

Przewodniczący Rady Gminy:

S. Azarewicz

Załącznik nr 1 do uchwały nr XXXIII/404/18
Rady Gminy Długołęka
z dnia 26 stycznia 2018 r.

ulica Wiejska w miejscowości Długołęka



Załącznik nr 2 do uchwały nr XXXIII/404/18
Rady Gminy Długołęka
z dnia 26 stycznia 2018 r.

ulica Robotnicza w miejscowości Długołęka

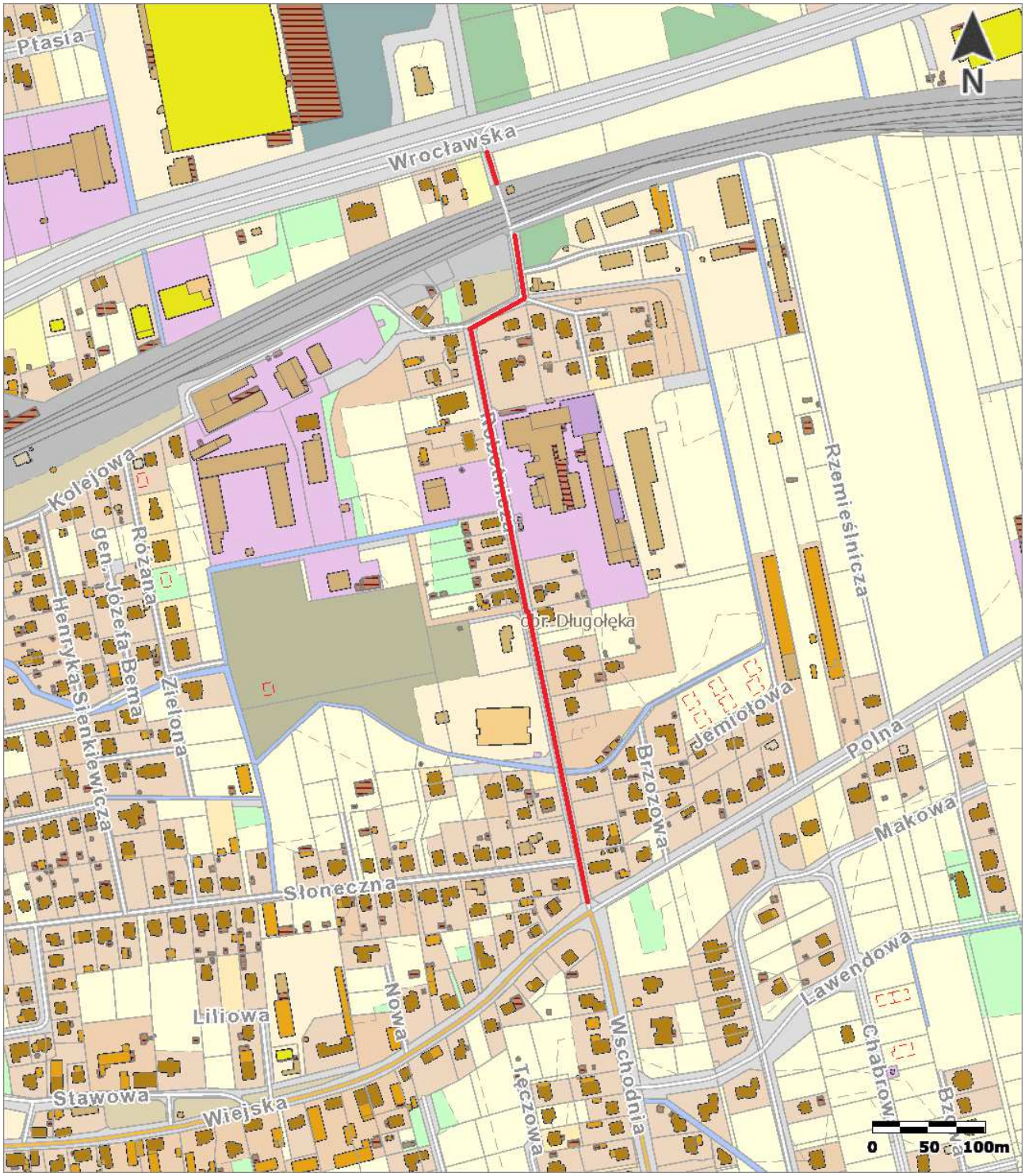

Załącznik nr 3 do uchwały nr XXXIII/404/18
Rady Gminy Długołęka
z dnia 26 stycznia 2018 r.

ulica Polna w miejscowości Długołęka i Byków oraz ul. ulica Betonowa w miejscowości Byków

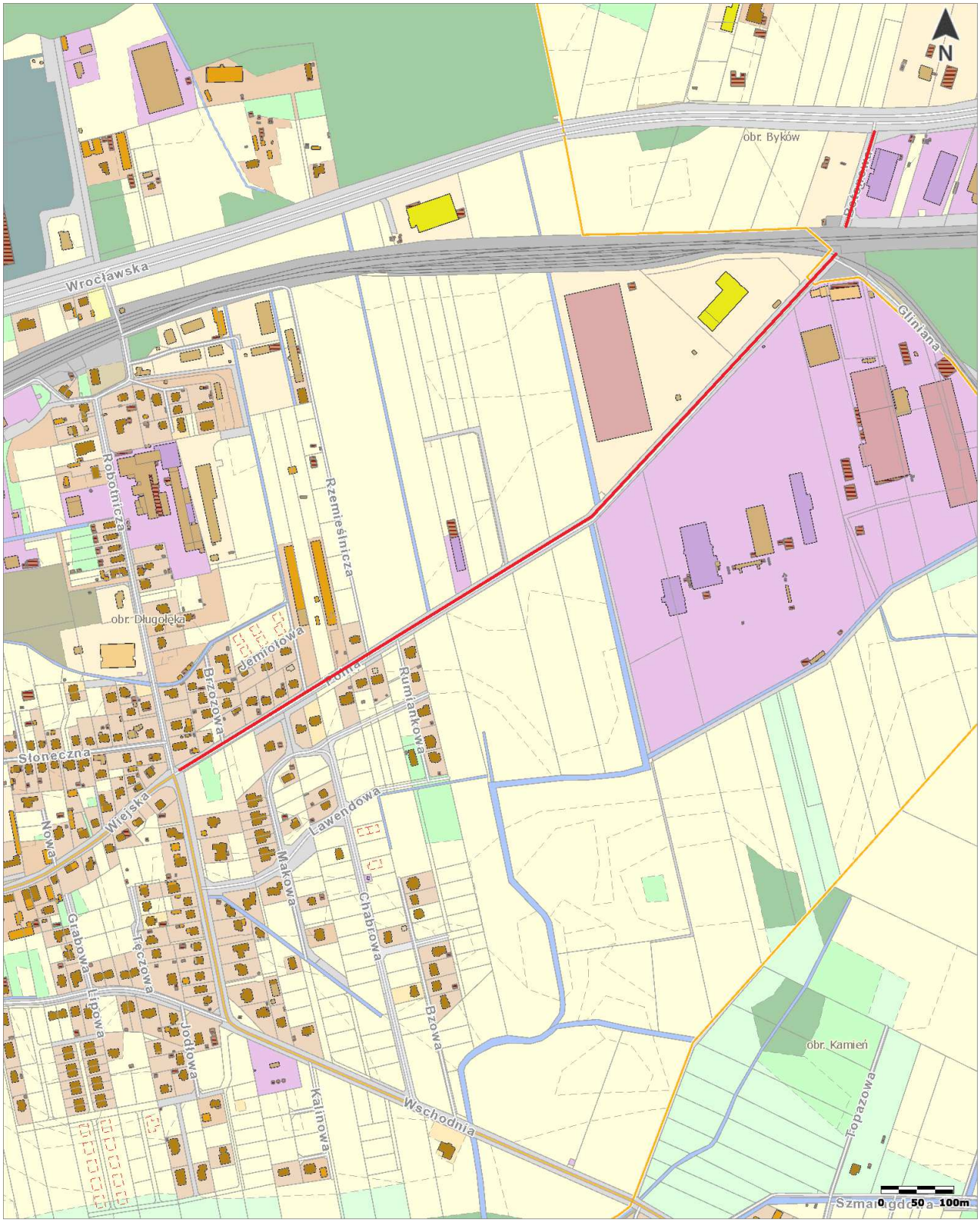

Załącznik nr 4 do uchwały nr XXXIII/404/18
Rady Gminy Długołęka
z dnia 26 stycznia 2018 r.

ulica Przemysłowa, ulica Żwirowa w miejscowości Byków oraz ulica Granitowa w miejscowości Kamień

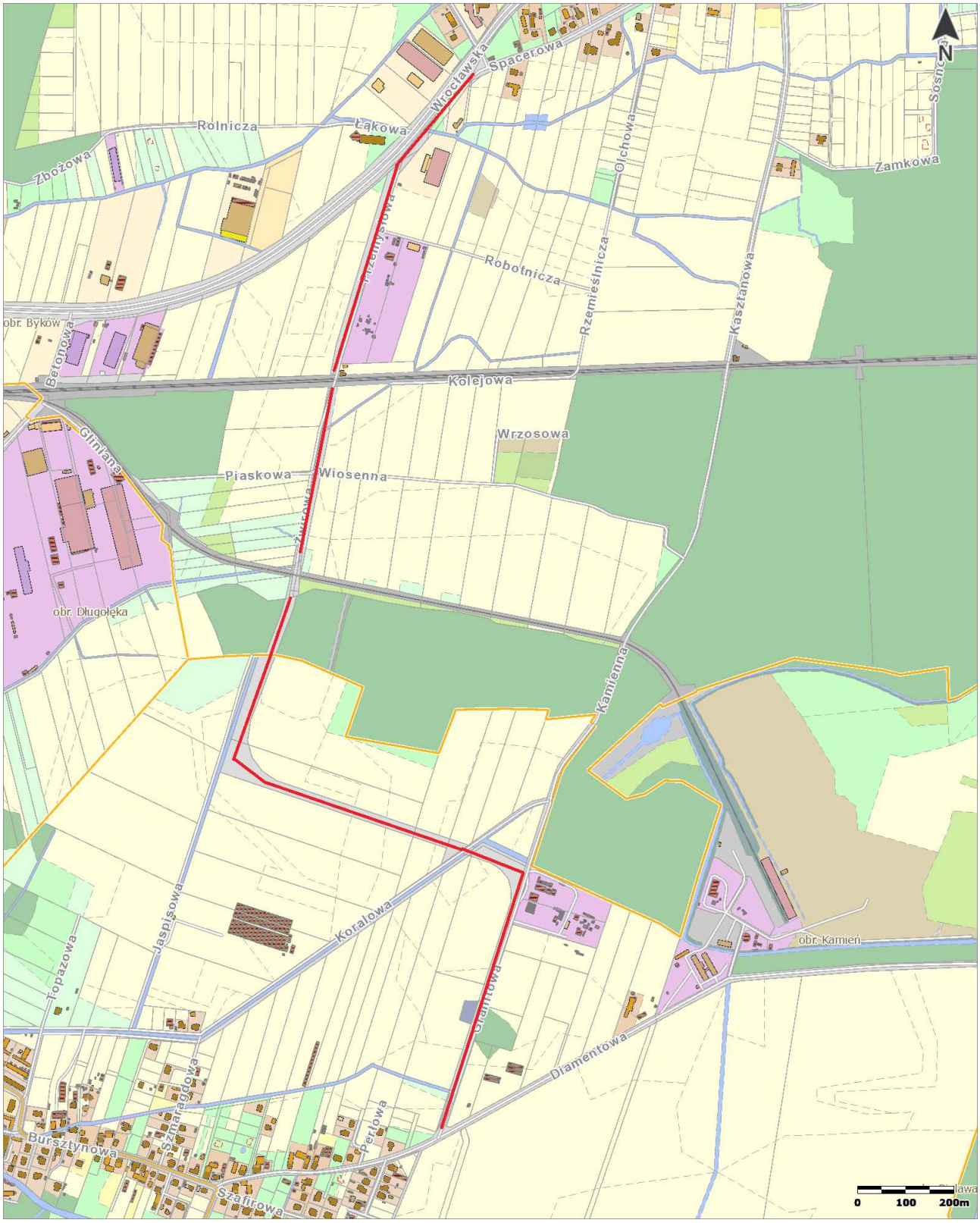

Załącznik nr 5 do uchwały nr XXXIII/404/18
Rady Gminy Długołęka
z dnia 26 stycznia 2018 r.

ulica Kasztanowa, ulica Lipowa, ulica Kwiatowa w miejscowości Pasikurowice



Załącznik nr 6 do uchwały nr XXXIII/404/18
Rady Gminy Długołęka
z dnia 26 stycznia 2018 r.

ulica Cicha w miejscowości Siedlec

