DZIENNIK URZĘDOWY
WOJEWÓDZTWA DOLNOŚLĄSKIEGO

Wrocław, dnia 5 stycznia 2022 r.

Poz. 51

Podpisany przez:
Agnieszka Augustynowicz
Data: 05.01.2022 12:00:41

UCHWAŁA NR XXXV/667/2021
RADY GMINY KOBIERZYCE

z dnia 28 grudnia 2021 r.

w sprawie uchwalenia miejscowego planu zagospodarowania przestrzennego obszaru położonego przy ul. Błękitnej w północno-wschodniej części wsi Bielany Wrocławskie

Na podstawie art. 18 ust. 2 pkt 5 ustawy z dnia 8 marca 1990 r. o samorządzie gminnym (Dz. U. z 2021 r., poz. 1372 ze zm.) i art. 20 ust. 1 ustawy z dnia 27 marca 2003 r. o planowaniu i zagospodarowaniu przestrzennym (Dz. U. z 2021 r. poz. 741 ze zm.) w związku z uchwałą nr XVI/318/2020 Rady Gminy Kobierzyce z dnia 21 lutego 2020 r. w sprawie przystąpienia do sporządzenia miejscowego planu zagospodarowania przestrzennego obszaru położonego przy ul. Błękitnej w północno-wschodniej części wsi Bielany Wrocławskie oraz po stwierdzeniu, że nie narusza on ustaleń studium uwarunkowań i kierunków zagospodarowania przestrzennego Gminy Kobierzyce uchwalonego przez Radę Gminy Kobierzyce uchwałą nr XXI/413/2020 z dnia 21 sierpnia 2020 r., Rada Gminy Kobierzyce uchwala, co następuje:

Rozdział 1.
Przepisy ogólne

§ 1. 1. Uchwala się miejscowy plan zagospodarowania przestrzennego obszaru położonego przy ul. Błękitnej w północno-wschodniej części wsi Bielany Wrocławskie, zwany dalej planem, który obejmuje obszar przedstawiony na rysunku planu w skali 1:1000, stanowiącym załącznik nr 1 do uchwały.

2. Rozstrzygnięcie o sposobie rozpatrzenia uwag wniesionych do projektu planu stanowi załącznik nr 2 do uchwały.

3. Rozstrzygnięcie o sposobie realizacji, zapisanych w planie, inwestycji z zakresu infrastruktury technicznej, które należą do zadań własnych gminy oraz o zasadach ich finansowania, zgodnie z przepisami o finansach publicznych, stanowi załącznik nr 3 do uchwały.

4. Ze względu na brak występowania na obszarze planu problematyki, terenów lub obiektów określonych w pkt od 1 do 6, w planie nie określa się:

1) zasad ochrony i kształtowania ładu przestrzennego;

2) zasad ochrony środowiska, przyrody i krajobrazu kulturowego;

3) szczególnych warunków zagospodarowania terenów i ograniczeń w ich użytkowaniu, w tym zakazu zabudowy;

4) wymagań wynikających z potrzeb kształtowania przestrzeni publicznych;

5) granic i sposobów zagospodarowania terenów lub obiektów podlegających ochronie, ustalonych na podstawie odrębnych przepisów, w tym terenów górniczych, a także obszarów szczególnego zagrożenia powodzią oraz obszarów osuwania się mas ziemnych, krajobrazów priorytetowych określonych w audycie krajobrazowym oraz w planach zagospodarowania przestrzennego województwa;

6) sposobu i terminu tymczasowego zagospodarowania, urządzania i użytkowania terenów.

§ 2. 1. Określenia stosowane w uchwale oznaczają:

1) miejsce do parkowania – miejsca spełniające kryteria dotyczące stanowisk postojowych dla samochodów, zgodnie z przepisami odrębnymi;

2) nieprzekraczalna linia zabudowy – linia ograniczająca obszar, na którym dopuszcza się wznoszenie budynków oraz określonych w ustaleniach planu rodzajów budowli nadziemnych, niebędącymi liniami przesyłowymi, sieciami uzbrojenia terenu oraz związanymi z nimi urządzeniami; następujące części budynków nie mogą pomniejszać odległości liczonej od linii rozgraniczającej do nieprzekraczalnej linii zabudowy:

a) schody zewnętrzne, wejścia do budynków, pochylnie i rampy dla osób niepełnosprawnych o więcej niż 1,30 m,

b) balkony, galerie, tarasy i wykusze o więcej niż 1,0 m,

c) okapy i gzymsy o więcej niż 0,8 m,

d) łączna powierzchnia wysuniętych względem linii zabudowy tarasów, wykuszy, gzymsów, galerii i wejść do budynków liczona w ich widoku od strony linii zabudowy nie może przekraczać 40% powierzchni elewacji; nieprzekraczalna linia zabudowy obowiązuje nowe budynki oraz rozbudowy części budynków istniejących;

3) powierzchnia pokrycia panelami fotowoltaicznymi – suma powierzchni wszystkich paneli fotowoltaicznych mierzona po zewnętrznym wymiarze ramy panelu w rzucie poziomym; do tej powierzchni nie wlicza się powierzchni paneli fotowoltaicznych zlokalizowanych na ścianach budynków i budowli;

4) powierzchnia zabudowy – powierzchnia zajęta przez budynek w stanie wykończonym wyznaczona przez rzut poziomy krawędzi budynku na powierzchnię terenu, do której nie wlicza się:

a) powierzchni obiektów budowlanych ani ich części nie wystających ponad powierzchnię terenu,

b) powierzchni elementów drugorzędnych takich jak: schody zewnętrzne, rampy zewnętrzne, daszki, markizy,

c) powierzchni zajmowanej przez wydzielone obiekty pomocnicze takie jak: szklarnie, altany;

5) przeznaczenie podstawowe terenu – funkcja wraz z urządzeniami i obiektami towarzyszącymi możliwa do realizacji na danym terenie oraz na poszczególnych działkach budowlanych;

6) przeznaczenie uzupełniające terenu – rodzaje przeznaczenia inne niż podstawowe, które jedynie uzupełniają lub wzbogacają przeznaczenie podstawowe;

7) teren – obszar ograniczony na rysunku planu liniami rozgraniczającymi, oznaczony symbolem - zgodnie z oznaczeniami graficznymi określonymi w legendzie.

2. Pojęcia niezdefiniowane należy rozumieć zgodnie z przepisami szczególnymi.

§ 3. 1. Integralną częścią uchwały jest rysunek planu, o którym mowa w § 1 ust. 1.

2. Następujące oznaczenia graficzne przedstawione na rysunku planu są obowiązującymi ustaleniami planu:

1) granica obszaru objętego planem;

2) linie rozgraniczające tereny o różnym przeznaczeniu lub różnych zasadach zagospodarowania;

3) nieprzekraczalne linie zabudowy;

4) symbole przeznaczenia terenu;

5) strefa ochrony konserwatorskiej „OW” zabytków archeologicznych.

3. Pozostałe oznaczenia graficzne nie są obowiązującymi ustaleniami planu i mają charakter informacyjny.

§ 4. Ustala się następujące kategorie przeznaczenia terenu:

1) **droga publiczna;**

2) **produkcja** – tereny przeznaczone pod lokalizację przedsiębiorstw i zakładów produkcyjnych, przetwórstwa rolno – spożywczego, rzemiosła produkcyjnego, drobnej wytwórczości, elektrowni fotowoltaicznych - produkcji energii ze źródeł odnawialnych o mocy powyżej 100kW z wyłączeniem produkcji energii wytwarzanej z elektrowni wiatrowych i biogazowni;

3) **zabudowa usługowa** – tereny przeznaczone pod lokalizację budynków usługowych wraz z niezbędnymi urządzeniami budowlanymi, z zakresu:

a) **finanse** – tereny przeznaczone pod lokalizację obiektów związanych z pośrednictwem finansowym takich jak: działalność banków, domów maklerskich, instytucji zajmujących się obsługą finansową np. w formie leasingu czy obsługi sprzedaży ratalnej, a także instytucji związanych z ubezpieczeniami i funduszami emerytalno-rentowymi,

b) **gastronomia** – tereny przeznaczone pod działalność restauracji, kawiarni, herbaciarni, pubów, winiarni oraz placówek gastronomiczno-rekreacyjnych jak kluby bilardowe, kręgielnie,

c) **handel detaliczny** – tereny przeznaczone pod lokalizację obiektów związanych ze sprzedażą detaliczną towarów o powierzchni sprzedaży do 400 m^2,

d) **handel hurtowy** – tereny przeznaczone pod lokalizację obiektów związanych z hurtową sprzedażą towarów,

e) **kultura** – tereny przeznaczone pod działalność teatrów, kin, opery, muzeów, galerii sztuki, klubów profesjonalnych, kabaretów, bibliotek, ośrodków kultury,

f) **niepubliczne usługi oświaty** – tereny przeznaczone pod działalność związaną z prowadzeniem niepublicznych szkół podstawowych, przedszkoli, żłobków, świetlic, a także kształcenia dodatkowego lub uzupełniającego, w tym kursy i szkolenia,

g) **niepubliczne usługi zdrowia i opieki społecznej** – tereny przeznaczone pod niepubliczną działalność przychodni, poradni w tym również weterynaryjnych oraz ambulatoriów, ośrodków zdrowia, gabinetów lekarskich, zakładów rehabilitacji leczniczej, domów opieki nad osobami w podeszłym wieku, szkół rodzenia, żłobków,

h) **obsługa firm i klienta** – tereny przeznaczone pod lokalizację biur: związanych z obsługą nieruchomości, wynajęciem specjalistów, badaniami, a także naprawą artykułów przeznaczenia osobistego i użytku domowego oraz usługi drobne, np. pojedyncze gabinety lekarskie i kosmetyczne, fryzjerstwo, poprawa kondycji fizycznej, pralnie, szewc, wypożyczalnie,

i) **obsługa pojazdów samochodowych** – tereny przeznaczone pod lokalizację: salonów samochodowych, parkingów, obiektów do parkowania, a także usługi związane z salonem samochodowym, takie jak: ekspozycja, obsługa serwisowa, diagnostyczna, naprawa i wynajem samochodów osobowych, myjnie samochodowe z wyłączeniem stacji paliw,

j) **usługi sportu i rekreacji** – tereny przeznaczone pod usługi sportowe i rekreacyjne,

k) **transport** – tereny przeznaczone pod lokalizację obiektów związanych z przewozem, magazynowaniem i spedycją, materiałów i produktów - z wyłączeniem obiektów logistycznych (magazyny, składy, bazy) o powierzchni zabudowy powyżej 1500 m^2 oraz obiekty służące do przeładunku towarów, składowania, sortowania, konfekcjonowania a także obiekty do przechowywania i konserwacji pojazdów w tym obsługi, naprawy i wynajmu pojazdów mechanicznych, stacje paliw i myjnie samochodowe wraz z obiektami towarzyszącymi,

l) **usługi drobne** – tereny przeznaczone pod działalność usług: kosmetycznych, fryzjerstwa, zegarmistrzostwa, naprawy artykułów użytku osobistego i użytku domowego, studiów wizażu i odchudzania, łaźni i sauny, solaria, gabinetów masażu, usług szewskich, krawieckich, rymarskich, fotograficznych, introligatorskich, poligraficznych, jubilerskich, lutniczych, pralniczych, wynajem i wypożyczanie, wypożyczalnie.

Rozdział 2.
Ustalenia dla całego obszaru objętego planem

§ 5. W zakresie zasad ochrony dziedzictwa kulturowego, zabytków oraz dóbr kultury współczesnej, obowiązują następujące ustalenia: w strefie ochrony konserwatorskiej „OW" zabytków archeologicznych: dla inwestycji związanych z pracami ziemnymi wymagane jest przeprowadzenie badań archeologicznych, zgodnie z przepisami odrębnymi.

§ 6. Zasady kształtowania krajobrazu określają przepisy zawarte w rozdziale 3.

§ 7. W zakresie szczegółowych zasad i warunków scalania i podziału nieruchomości ustala się:

1) dla terenu oznaczonego na rysunku planu symbolem P/U:

a) powierzchnia działek nie może być mniejsza niż 1200 m^2,

b) szerokość frontu działek co najmniej 20 m,

c) kąt położenia granic działek w stosunku do pasa drogowego powinien zawierać się w przedziale od 20^0 do 160^0;

2) dla pozostałych terenów przeznaczonych na cele inne niż rolne i leśne:

a) powierzchnia działek nie może być mniejsza niż 50 m^2,

b) szerokość frontu działek co najmniej 2 m,

c) kąt położenia granic działek w stosunku do pasa drogowego powinien zawierać się w przedziale od 20^0 do 160^0.

§ 8. 1. W zakresie zasad modernizacji, rozbudowy i budowy systemów komunikacji i infrastruktury technicznej, obowiązują następujące ustalenia:

1) dopuszcza się etapowanie inwestycji przy realizacji dróg;

2) powiązania układu komunikacyjnego z układem zewnętrznym poprzez drogi publiczne zlokalizowane poza obszarem planu - drogę gminną stanowiącą ul. Nektarową.

2. W zakresie budowy, przebudowy lub rozbudowy sieci uzbrojenia ustala się:

1) dopuszcza się lokalizację dystrybucyjnej infrastruktury technicznej na obszarze objętym planem, niezbędnej dla obsługi terenu, pod warunkiem zgodności z przepisami odrębnymi;

2) dopuszcza się wydzielanie niezbędnych działek dla dystrybucyjnej infrastruktury technicznej, w tym m.in. dla stacji transformatorowych i przepompowni ścieków, o parametrach innych niż określone w niniejszej uchwale oraz z zachowaniem warunków wynikających z przepisów odrębnych;

3) w zakresie odprowadzenia wód opadowych i roztopowych: ustala się stosowanie rozwiązań polegających na zagospodarowaniu całości lub części wód opadowych i roztopowych w miejscu opadu, w szczególności poprzez gospodarcze wykorzystanie, odparowanie, rozsączanie do gruntu lub retencjonowanie na działce budowlanej, zgodnie z przepisami odrębnymi wraz ze spowolnianiem ich odpływu do odbiornika;

4) w zakresie gromadzenia i usuwania odpadów:

a) obowiązują zasady określone w przepisach odrębnych,

b) dopuszcza się lokalizowanie pojemników do prowadzenia selektywnej zbiórki odpadów;

5) w zakresie odprowadzenia ścieków: zgodnie z przepisami odrębnymi;

6) w zakresie zaopatrzenia w wodę:

a) ustala się zaopatrzenie budynków w wodę, z uwzględnieniem warunków dostępności do wody dla celów przeciwpożarowych, z rozdzielczej sieci wodociągowej,

b) ustala się zakaz budowy własnych ujęć wodociągowych o głębokości przekraczającej 30m i poborze wody w ilości powyżej 10 m^3/dobę, z zastrzeżeniem lit. c,

c) dopuszcza się budowę własnych ujęć wodociągowych o głębokości nieprzekraczającej 30m i poborze wody w ilości do 10 m^3/dobę;

7) zaopatrzenie w energię elektryczną dopuszcza się z sieci elektroenergetycznej lub własnych źródeł energii, z zachowaniem warunków wynikających z przepisów odrębnych, w tym odnawialnych źródeł energii (elektrowni fotowoltaicznych) o mocy powyżej 100kW, z wyłączeniem elektrowni wiatrowych i biogazowni;

8) w zakresie zasad modernizacji, rozbudowy i budowy sieci gazowej ustala się zaopatrzenie w gaz ze zbiorników gazu lub z sieci gazowej;

9) w zakresie gromadzenia i usuwania odpadów:

a) obowiązują zasady określone w przepisach odrębnych,

b) dopuszcza się lokalizowanie pojemników do prowadzenia selektywnej zbiórki odpadów;

10) w zakresie zaopatrzenia w gaz: ustala się zaopatrzenie w gaz ze zbiorników gazu lub z sieci gazowej, zgodnie z przepisami odrębnymi;

11) w zakresie zaopatrzenia w ciepło ustala się:

a) obowiązek stosowania urządzeń grzewczych o wysokiej sprawności i niskim stopniu emisji zanieczyszczeń,

b) dopuszcza się zaopatrzenie w energię do celów grzewczych z odnawialnych źródeł energii, z wyłączeniem elektrowni wiatrowych i biogazowni.

§ 9. Określa się wysokość stawki procentowej, na podstawie której ustala się opłatę, o której mowa w art. 36 ust. 4 ustawy z dnia 27 marca 2003 r. o planowaniu i zagospodarowaniu przestrzennym, dla wszystkich terenów objętych planem, na 30%.

Rozdział 3.
Ustalenia szczegółowe dla terenów

§ 10. 1. Dla terenu obiektów produkcyjnych, zabudowy usługowej oznaczonego na rysunku planu symbolem 1P/U ustala się następujące przeznaczenie:

1) podstawowe:

a) produkcja,

b) zabudowa usługowa z zakresu: finansów, gastronomii, handlu detalicznego, handlu hurtowego, obsługi firm i klienta, obsługi pojazdów samochodowych oraz transportu;

2) uzupełniające:

a) zabudowa usługowa z zakresu: gastronomii, kultury, sportu i rekreacji, niepublicznych usług oświaty, niepublicznych usług zdrowia i opieki społecznej,

b) lokalizacja urządzeń wytwarzających energię z odnawialnych źródeł energii o mocy powyżej 100kW – elektrownie fotowoltaiczne, wraz ze strefą ochronną; granica strefy ochronnej tożsama z liniami rozgraniczającymi terenu 1P/U.

2. Na terenie, o którym mowa w ust. 1, obowiązują następujące ustalenia dotyczące kształtowania zabudowy:

1) nieprzekraczalne linie zabudowy oraz urządzenia wytwarzające energię z odnawialnych źródeł energii, w odległości:

a) 6 m od północnej granicy terenu, zgodnie z rysunkiem planu,

b) 6 m od południowej granicy terenu, zgodnie z rysunkiem planu,

c) 6 m od linii rozgraniczającej z drogą 1KDL, zgodnie z rysunkiem planu;

2) wysokość budynków nie może przekraczać 15 m;

3) wysokość budowli:

a) wiat nie może przekraczać 12 m,

b) budowli sytuowanych na dachach budynków - mierzona od górnego obrysu połaci dachowej nie może być większa niż 1/3 wysokości budynku, na którym jest usytuowana, przy czym na dachach budynków o maksymalnej dopuszczonej wysokości, dopuszcza się budowle nie wyższe niż 3 m mierzone od najwyższego punktu dachu,

c) pozostałych budowli sytuowanych na gruncie nie może przekraczać 18 m;

4) dopuszcza się dowolne formy dachu, kolor i rodzaje pokrycia.

3. Na terenie, o którym mowa w ust. 1, obowiązują następujące ustalenia dotyczące zagospodarowania terenu i kształtowania ładu przestrzennego:

1) powierzchnia zabudowy w stosunku do powierzchni działki budowlanej nie może przekroczyć 70%;

2) co najmniej 25% powierzchni działki budowlanej należy urządzić jako powierzchnię terenu biologicznie czynnego;

3) powierzchnia pokrycia panelami fotowoltaicznymi – maksymalnie 50% powierzchni działki budowlanej;

4) wskaźnik intensywności zabudowy winien zawierać się w przedziale od 0 do 2,0.

4. Na terenie, o którym mowa ust. 1, obowiązują następujące ustalenia dotyczące obsługi komunikacyjnej: dojazd do terenu dopuszcza się z drogi publicznej klasy lokalnej - ul. Irysowa i Błękitna, znajdującej się poza obszarem planu, zgodnie z przepisami odrębnymi w zakresie dróg publicznych.

5. Na terenie, o którym mowa w ust. 1, obowiązują następujące ustalenia dotyczące wskaźników kształtowania zabudowy:

1) powierzchnia nowowydzielanej działki budowlanej nie może być mniejsza niż 1200 m^2;

2) w przypadku, gdy powierzchnia działki uniemożliwia wydzielenie działek budowlanych o ustalonych w pkt 1 parametrach, dopuszcza się pomniejszenie powierzchni jednej z wydzielanych działek o 10%;

3) ustalenia, o których mowa w pkt 1 nie obowiązują przy wydzielaniu działek pod infrastrukturę techniczną i drogi wewnętrzne.

6. Na terenie, o którym mowa w ust. 1, obowiązują następujące ustalenia dotyczące minimalnej liczby miejsc do parkowania pojazdów:

1) dla produkcji – 1 miejsce do parkowania na 4 stanowiska pracy;

2) dla usług, w tym usług handlu do 100 m^2 powierzchni sprzedaży:

a) nie mniej niż 2 miejsca do parkowania dla usług prowadzonych na pow. do 20 m^2,

b) następne 3 miejsca do parkowania dla usług prowadzonych na pow. powyżej 20 m^2 do 50 m^2,

c) na każde następne rozpoczęte 50 m^2 powierzchni usług - 2 miejsca do parkowania, z zaokrągleniem w górę;

3) dla usług handlu powyżej 100 m^2 powierzchni sprzedaży - powierzchnia parkingów powinna być dwukrotnie większa od powierzchni sprzedaży, lecz nie mniej niż 8 miejsc do parkowania na każde 100 m^2 powierzchni sprzedaży;

4) w przypadku występowania na terenie działki budowlanej różnych przeznaczeń, wymagane ilości miejsc do parkowania dla poszczególnych przeznaczeń, o których mowa w pkt 1-3, należy odpowiednio sumować;

5) miejsca do parkowania dla pojazdów zaopatrzonych w kartę parkingową w ilości zgodnej z przepisami odrębnymi.

§ 11. 1. Dla terenu oznaczonego na rysunku planu symbolem 1KDL ustala się przeznaczenie podstawowe: droga publiczna klasy L-lokalnej.

2. Dla terenu, o którym mowa w ust. 1, ustala się szerokość w liniach rozgraniczających: 0-9 m, zgodnie z rysunkiem planu.

Rozdział 4.
Przepisy końcowe

§ 12. Wykonanie niniejszej uchwały powierza się Wójtowi Gminy Kobierzyce.

§ 13. Uchwała wchodzi w życie po upływie 14 dni od daty ogłoszenia w Dzienniku Urzędowym Województwa Dolnośląskiego.

Przewodniczący Rady Gminy Kobierzyce:
Henryk Łoposzko

MIEJSCOWY PLAN ZAGOSPODAROWANIA PRZESTRZENNEGO OBSZARU POŁOŻONEGO PRZY UL. BŁĘKITNEJ W PÓŁNOCNO-WSCHODNIEJ CZĘŚCI WSI BIELANY WROCŁAWSKIE

Załącznik Nr 1 do Uchwały Nr XXXV/667/2021
Rady Gminy Kobierzyce z dnia 28 grudnia 2021r.

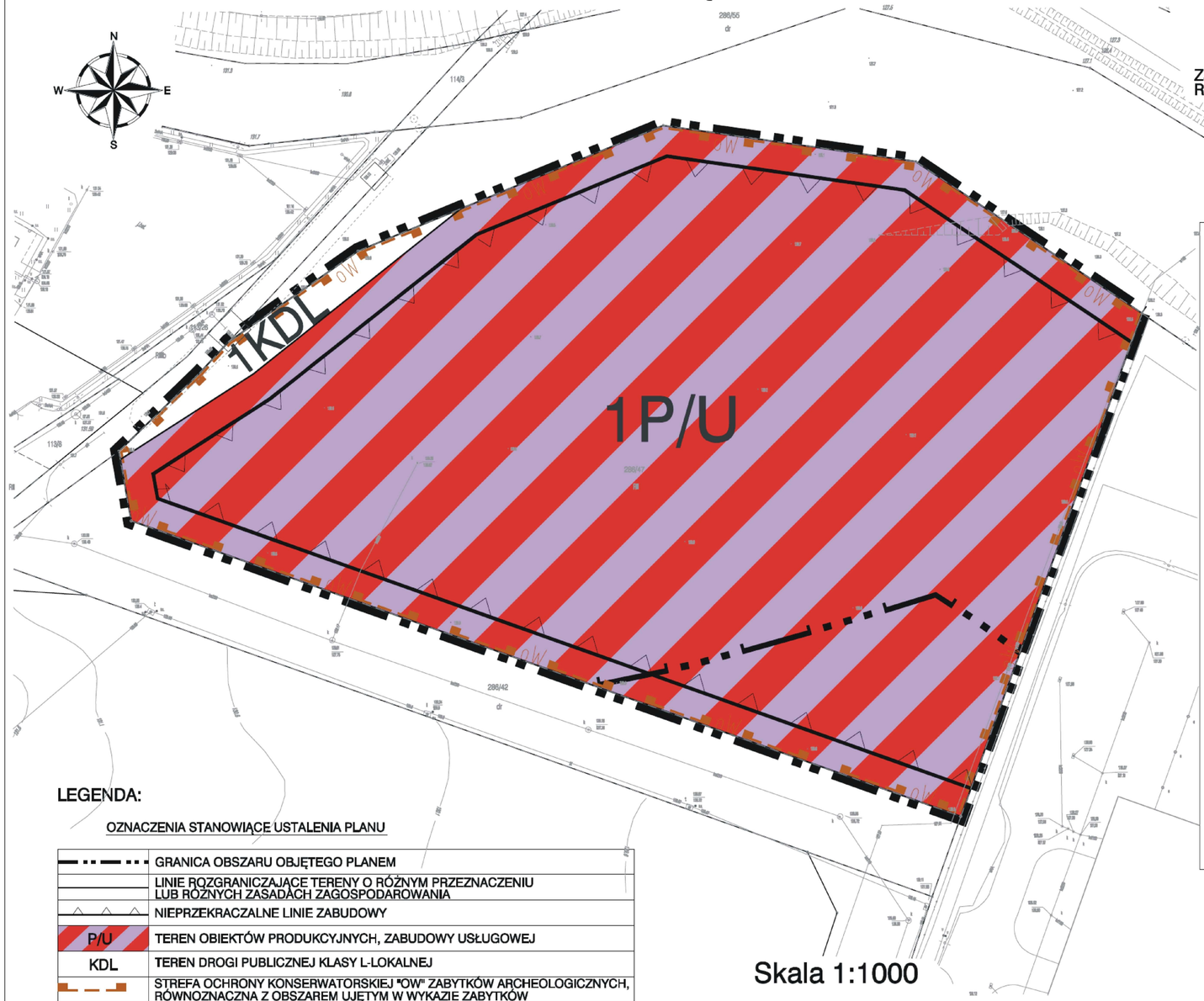

WYRYS Z STUDIUM UWARUNKOWAŃ I KIERUNKÓW ZAGOSPODAROWANIA PRZESTRZENNEGO GMINY KOBIERZYCE

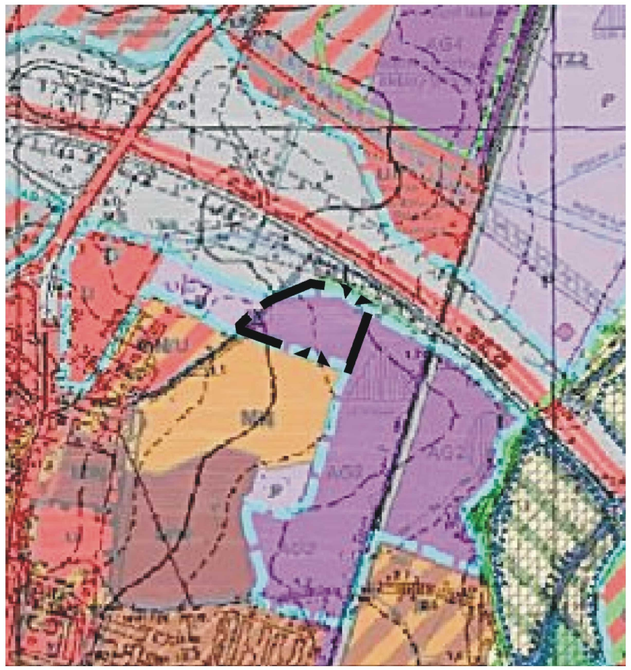

UCHWAŁA NR XXI/413/2020 RADY GMINY KOBIERZYCE
z dnia 21 sierpnia 2020r.

LEGENDA:

OZNACZENIA STANOWIĄCE USTALENIA PLANU

	GRANICA OBSZARU OBJĘTEGO PLANEM
	LINIE ROZGRANICZAJĄCE TERENY O RÓŻNYM PRZEZNACZENIU LUB RÓŻNYCH ZASADACH ZAGOSPODAROWANIA
	NIEPRZEKRACZALNE LINIE ZABUDOWY
P/U	TEREN OBIEKTÓW PRODUKCYJNYCH, ZABUDOWY USŁUGOWEJ
KDL	TEREN DROGI PUBLICZNEJ KLASY L-LOKALNEJ
	STREFA OCHRONY KONSERWATORSKIEJ "OW" ZABYTKÓW ARCHEOLOGICZNYCH, RÓWNOZNACZNA Z OBSZAREM UJĘTYM W WYKAZIE ZABYTKÓW

OZNACZENIA NIE STANOWIĄCE USTALEŃ PLANU

	GRANICA STREFY UCIĄŻLIWOŚCI EMISJI HAŁASU OD AUTOSTRADY

Skala 1:1000

0 50 100 m

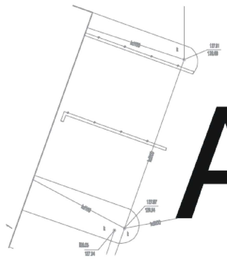

A161

Załącznik nr 2 do uchwały nr XXXV/667/2021
Rady Gminy Kobierzyce
z dnia 28 grudnia 2021 r.

Ze względu na brak nieuwzględnionych uwag wniesionych do projektu planu podczas wyłożenia do publicznego wglądu Rada Gminy Kobierzyce nie dokonuje rozstrzygnięć wynikających z art. 20 ust. 1 ustawy z dnia 27 marca 2003 r. o planowaniu i zagospodarowaniu przestrzennym (Dz. U. z 2021 r. poz. 741 ze zm.).

Załącznik nr 3 do uchwały nr XXXV/667/2021
Rady Gminy Kobierzyce
z dnia 28 grudnia 2021 r.

W związku z uchwaleniem miejscowego planu zagospodarowania przestrzennego obszaru położonego przy ul. Błękitnej w północno-wschodniej części wsi Bielany Wrocławskie, nie wystąpią inwestycje z zakresu infrastruktury technicznej stanowiące zadania własne gminy.