



DZIENNIK URZĘDOWY

WOJEWÓDZTWA DOLNOŚLĄSKIEGO

Wrocław, dnia 3 lipca 2018 r.

Poz. 3335

UCHWAŁA NR XXVI/176/2018 RADY GMINY RUJA

z dnia 20 czerwca 2018 r.

w sprawie miejscowego planu zagospodarowania przestrzennego dla lokalizacji inwestycji celu publicznego, jaką jest dwutorowa napowietrzna linia elektroenergetyczna 400 kV Mikułowa – Czarna w Gminie Ruja

Na podstawie art. 18 ust. 2 pkt 5 ustawy z dnia 8 marca 1990 r. o samorządzie gminnym (tj.: Dz. U. z 2018 r., poz. 994 z późn. zm.), art. 20 ust. 1, art. 27 ustawy z dnia 27 marca 2003 r. o planowaniu i zagospodarowaniu przestrzennym (tj.: Dz. U. z 2017 r., poz. 1073 z późn. zm.) oraz w związku z uchwałą Nr XVI/108/2016 Rady Gminy Ruja z dnia 19 grudnia 2016 r. w sprawie przystąpienia do sporządzenia miejscowego planu zagospodarowania przestrzennego dla lokalizacji inwestycji celu publicznego, jaką jest dwutorowa napowietrzna linia elektroenergetyczna 400 kV Mikułowa – Czarna, po stwierdzeniu, że projekt planu nie narusza ustaleń Studium uwarunkowań i kierunków zagospodarowania przestrzennego Gminy Ruja, uchwała co następuje:

Rozdział 1. Przepisy ogólne

§ 1. 1. Uchwała się miejscowy plan zagospodarowania przestrzennego dla lokalizacji inwestycji celu publicznego, jaką jest napowietrzna linia elektroenergetyczna 400 kV Mikułowa – Czarna, w granicach określonych na rysunku miejscowego planu zagospodarowania przestrzennego.

§ 2. Załącznikami do niniejszej uchwały są:

- 1) załącznik nr 1 – rysunek miejscowego planu zagospodarowania przestrzennego na arkuszach A, B, C, D, E, F, G, H, I, J i K;
- 2) załącznik nr 2 – rozstrzygnięcie o sposobie rozpatrzenia uwag do projektu planu;
- 3) załącznik nr 3 – rozstrzygnięcie o sposobie realizacji, zapisanych w planie, inwestycji z zakresu infrastruktury technicznej, które należą do zadań własnych gminy oraz zasadach ich finansowania.

§ 3. Użyte w uchwale określenia oznaczają:

- 1) plan – niniejszy miejscowy plan zagospodarowania przestrzennego;
- 2) teren – powierzchnię wydzieloną na rysunku planu linią rozgraniczającą, posiadającą odrębne oznaczenie;
- 3) ustawa – przepisy ustawy z dnia 27 marca 2003 r. o planowaniu i zagospodarowaniu przestrzennym;
- 4) wody powierzchniowe – wody powierzchniowe śródlądowe;
- 5) zabudowa – budynek lub zespół budynków.

§ 4. W granicach planu ustala się lokalizację inwestycji celu publicznego o znaczeniu ponadlokalnym, którą jest napowietrzna linia elektroenergetyczna 400 kV relacji Mikułowa – Czarna wraz z połączeniem z napowietrzną linią elektroenergetyczną 400 kV relacji Czarna - Pasikurowice.

§ 5. Tereny wyznaczone na rysunku planu zostały oznaczone symbolem obrębu ewidencyjnego, numerem porządkowym i symbolem przeznaczenia z wyłączeniem dróg publicznych i wewnętrznych. Przyjęto następujące symbole obrębów ewidencyjnych dla:

- 1) wsi Polanka – „P”;
- 2) wsi Rogoźnik – „Ro”;
- 3) wsi Tyniec Legnicki – „T”;
- 4) wsi Komorniki – „K”;
- 5) wsi Ruja – „R”;
- 6) wsi Wągradno – „W”;
- 7) wsi Lasowice – „L”.

Rozdział 2.

Przeznaczenie terenów, zasady ochrony i kształtowania ładu przestrzennego, zasady kształtowania zabudowy oraz wskaźniki zagospodarowania terenu, maksymalna i minimalna intensywność zabudowy jako wskaźnik powierzchni całkowitej zabudowy w odniesieniu do powierzchni działki budowlanej, minimalny udział procentowy powierzchni biologicznie czynnej w odniesieniu do powierzchni działki budowlanej, maksymalna wysokość zabudowy, minimalna liczba miejsc do parkowania w tym miejsca przeznaczone na parkowanie pojazdów zaopatrzonych w kartę parkingową i sposób ich realizacji oraz linie zabudowy i gabaryty obiektów

§ 6. 1. Ustala się przeznaczenie terenów oznaczonych symbolami od P1.R do P7.R, Ro1.R, Ro2.R od T1.R do T7.R, od K1.R do K11.R, W1.R, od R1.R do R11.R, od L1.R do L5.R pod tereny rolnicze.

2. Przeznaczenie terenów określonych w ust. 1 obejmuje użytki rolne, na których:

- 1) dopuszcza się:
 - a) drogi dojazdu rolnego,
 - b) urządzenia infrastruktury technicznej na zasadach określonych w rozdziale 10;
- 2) zakazuje się zabudowy.

§ 7. 1. Ustala się przeznaczenie terenu oznaczonego symbolem P1.ZL pod lasy. Zasady zagospodarowania lasów zgodnie z przepisami o lasach.

§ 8. 1. Ustala się przeznaczenie terenów oznaczonych symbolami od P1.WS, P2.WS, od T1.WS do T3.WS, od K1.WS do K5.WS, W1.WS, R1.WS i L1.WS pod wody powierzchniowe.

2. Na terenach określonych w ust. 1 dopuszcza się liniowe obiekty infrastruktury technicznej, w tym napowietrzną linią elektroenergetyczną 400 kV relacji Mikułowa – Czarna.

§ 9. 1. Ustala się przeznaczenie terenów oznaczonych symbolami od 1.KD-Z do 4.KD-Z, 1.KD-L drogi publiczne.

2. Przeznaczenie terenów określonych w ust. 1 obejmuje pasy drogowe dróg publicznych.

3. Na terenach określonych w ust. 1 dopuszcza się:

- 1) napowietrzną linią elektroenergetyczną 400 kV relacji Mikułowa – Czarna wraz z połączeniem z napowietrzną linią elektroenergetyczną 400 kV relacji Czarna - Pasikurowice;
- 2) urządzenia infrastruktury technicznej na zasadach określonych w rozdziale 10.

§ 10. 1. Ustala się przeznaczenie terenu oznaczonego symbolem 1.KDW drogę wewnętrzną.

2. Przeznaczenie terenu określonego w ust. 1 obejmuje pas drogowy drogi wewnętrznej.

3. Na terenie określonym w ust. 1 dopuszcza się:

- 1) napowietrzną linię elektroenergetyczną 400 kV relacji Mikułowa – Czarna;
- 2) urządzenia infrastruktury technicznej na zasadach określonych w rozdziale 10.

§ 11. 1. Ustala się przeznaczenie terenów oznaczonych symbolami od P1.E do P3.E, Ro1.E, od T1.E do T4.E, od K1.E do K5.E, od R1.E do R4.E, L1.E i L2.E pod tereny infrastruktury technicznej elektroenergetyki.

2. Przeznaczenie terenów określonych w ust. 1 obejmuje przebieg napowietrznej linii elektroenergetycznej 400 kV relacji Mikułowa – Czarna wraz z połączeniem z napowietrzną linią elektroenergetyczną 400 kV relacji Czarna - Pasikowice, na których:

- 1) dopuszcza się:
 - a) rolnicze wykorzystanie gruntów rolnych niewyłączonych z użytkowania rolniczego,
 - b) drogi dojazdu rolnego,
 - c) urządzenia infrastruktury technicznej na zasadach określonych w rozdziale 10;
- 2) zakazuje się zabudowy.

§ 12. Ustalony zakaz zabudowy powoduje brak podstaw do ustalenia zasad ochrony i kształtowania ładu przestrzennego, zasad kształtowania zabudowy oraz wskaźników zagospodarowania terenu, maksymalnej i minimalnej intensywności zabudowy jako wskaźnika powierzchni całkowitej zabudowy w odniesieniu do powierzchni działki budowlanej, minimalnego udziału procentowego powierzchni biologicznie czynnej w odniesieniu do powierzchni działki budowlanej, maksymalnej wysokości zabudowy, minimalnej liczby miejsc do parkowania w tym miejsca przeznaczone na parkowanie pojazdów zaopatrzonych w kartę parkingową i sposobu ich realizacji oraz linii zabudowy i gabarytów obiektów.

Rozdział 3.

Zasady ochrony środowiska, przyrody i krajobrazu

§ 13. 1. Na obszarze planu nie występują tereny wymagające wskazania dopuszczalnych poziomów hałasu zgodnie z przepisami o ochronie środowiska.

2. Obszar planu położony jest poza obszarowymi formami ochrony przyrody.

Rozdział 4.

Zasady kształtowania krajobrazu

§ 14. Nie dotyczy.

Rozdział 5.

Zasady ochrony dziedzictwa kulturowego i zabytków, w tym krajobrazów kulturowych, oraz dóbr kultury współczesnej

§ 15. Na obszarze planu wyznaczono strefy ochrony konserwatorskiej stanowisk archeologicznych. W granicach stref obowiązują zasady ochrony zgodnie z przepisami o ochronie zabytków i opiece nad zabytkami.

Rozdział 6.

Wymagania wynikające z potrzeb kształtowania przestrzeni publicznych

§ 16. Na obszarze planu nie występują przestrzenie publiczne – nie ustala się wymagań wynikających z potrzeb ich kształtowania.

Rozdział 7.

Granice i sposoby zagospodarowania terenów lub obiektów podlegających ochronie, na podstawie odrębnych przepisów, terenów górniczych, a także obszarów szczególnego zagrożenia powodzią, obszarów osuwania się mas ziemnych, krajobrazów priorytetowych określonych w audycie krajobrazowym oraz w planach zagospodarowania przestrzennego województwa

§ 17. 1. Na obszarze planu nie występują: obszary osuwania się mas ziemnych, tereny górnicze, obszary szczególnego zagrożenia powodzią, ani krajobrazy priorytetowe.

2. Na obszarze planu występuje złożo kopaliny węgla brunatnego „Ruja” Nr (MIDAS) 753 podlegające ochronie na podstawie przepisów odrębnych.

3. Na obszarze planu odkryte podczas prac ziemnych przedmioty, co do których istnieje przypuszczenie, że są zabytkami, podlegają ochronie na podstawie przepisów o ochronie zabytków i opiece nad zabytkami.

Rozdział 8.

Szczegółowe zasady i warunki scalania i podziału nieruchomości objętych planem miejscowym

§ 18. Obszar planu nie obejmuje nowych terenów przeznaczonych pod zabudowę – nie ustala się zasad i warunków scalania i podziału nieruchomości.

Rozdział 9.

Szczególne warunki zagospodarowania terenów oraz ograniczenia w ich użytkowaniu, w tym zakaz zabudowy

§ 19. 1. Na terenach położonych w granicach wyznaczonego na rysunku planu obszaru pasa technologicznego napowietrznych linii elektroenergetycznych 400 kV:

- 1) dopuszcza się natężenie pola elektrycznego powyżej 1 kV/m;
- 2) zakazuje się nowych nasadzeń o wysokości przekraczającej 4 m;
- 3) zakazuje się tworzenia hałd, nasypów.

2. Zakaz określony w ust. 1 pkt 2 nie dotyczy terenów oznaczonych symbolem ZL.

Rozdział 10.

Zasady modernizacji, rozbudowy i budowy systemów komunikacji i infrastruktury technicznej

§ 20. Obszar planu obejmuje następujące elementy systemu komunikacji:

- 1) drogi publiczne oznaczone symbolami od 1.KD-Z do 4.KD-Z;
- 2) drogę publiczną oznaczoną symbolem 1.KD-L;
- 3) drogę wewnętrzną 1.KDW.

§ 21. 1. Ustala się zasady modernizacji, rozbudowy i budowy dróg publicznych oznaczonych symbolami:

- 1) od 1.KD-Z do 3.KD-Z: zgodne z parametrami technicznymi odpowiadającymi klasie „zbiorcza” dla przebiegu poza terenami zabudowanymi, w pasie terenu wyznaczonym na rysunku planu, który obejmuje istniejący pas drogowy;
- 2) 4.KD-Z: zgodne z parametrami technicznymi odpowiadającymi klasie „zbiorcza” dla przebiegu poza terenami zabudowanymi, w pasie terenu wyznaczonym na rysunku planu o szerokości 20 m;
- 3) 1.KD-L: zgodne z parametrami technicznymi odpowiadającymi klasie „lokalna” dla przebiegu poza terenami zabudowanymi, w pasie terenu wyznaczonym na rysunku planu o szerokości 15 m.

2. Ustala się zasady modernizacji, rozbudowy i budowy drogi wewnętrznej 1.KDW:

- 1) szerokość pasa drogowego: zgodnie z rysunkiem planu, w istniejącym pasie drogowym;
- 2) dopuszcza się ciąg pieszo-jezdny.

§ 22. 1. Ustala się zasady modernizacji, rozbudowy i budowy linii elektroenergetycznej 400 kV relacji Mikułowa – Czarna i napowietrznej linii elektroenergetycznej 400 kV stanowiącej połączenie z linią elektroenergetyczną 400 kV relacji Czarna - Pasikurowice:

- 1) realizacja linii jako napowietrzna;
- 2) lokalizacja konstrukcji wsporczych linii wyłącznie w granicach terenów oznaczonych symbolem „E”;
- 3) wysokość konstrukcji wsporczej linii nie może przekroczyć 90 m;
- 4) odległość konstrukcji wsporczych linii od pasa drogowego drogi publicznej zgodnie z przepisami o drogach publicznych.

2. Zasady modernizacji, rozbudowy i budowy innych urządzeń infrastruktury technicznej należy realizować zgodnie z warunkami technicznymi prowadzenia ich pod napowietrzną linią elektroenergetyczną 400 kV.

Rozdział 11.

Sposób i termin tymczasowego zagospodarowania, urzędzenia i użytkowania terenów

§ 23. Nie wyznacza się terenów wymagających ustalenia sposobu i terminu tymczasowego zagospodarowania, urzędzenia i użytkowania terenu.

Rozdział 12.

Stawki procentowe na podstawie których ustala się opłatę, o której mowa w art. 36 ust. 4 ustawy

§ 24. Ustala się stawkę procentową stanowiącą podstawę do określania opłaty, o której mowa w art. 36 ust. 4 ustawy, równą 0,1%.

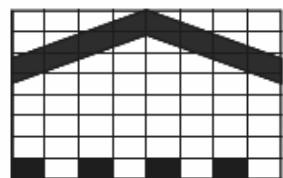
Rozdział 13.

Przepisy końcowe

§ 25. Wykonanie uchwały powierza się Wójtowi Gminy Ruja.

§ 26. Uchwała wchodzi w życie po upływie 14 dni od dnia ogłoszenia w Dzienniku Urzędowym Województwa Dolnośląskiego.

Przewodnicząca Rady Gminy:
M. Sokół



**MIEJSCOWY PLAN ZAGOSPODAROWANIA PRZESTRZENNEGO
DLA LOKALIZACJI INWESTYCJI CELU PUBLICZNEGO,
JAKĄ JEST DWUTOROWA NAPOWIETRZNA
LINIA ELEKTROENERGETYCZNA 400 kV
MIKUŁOWA - CZARNA W GMINIE RUJA**

SKALA 1:2000

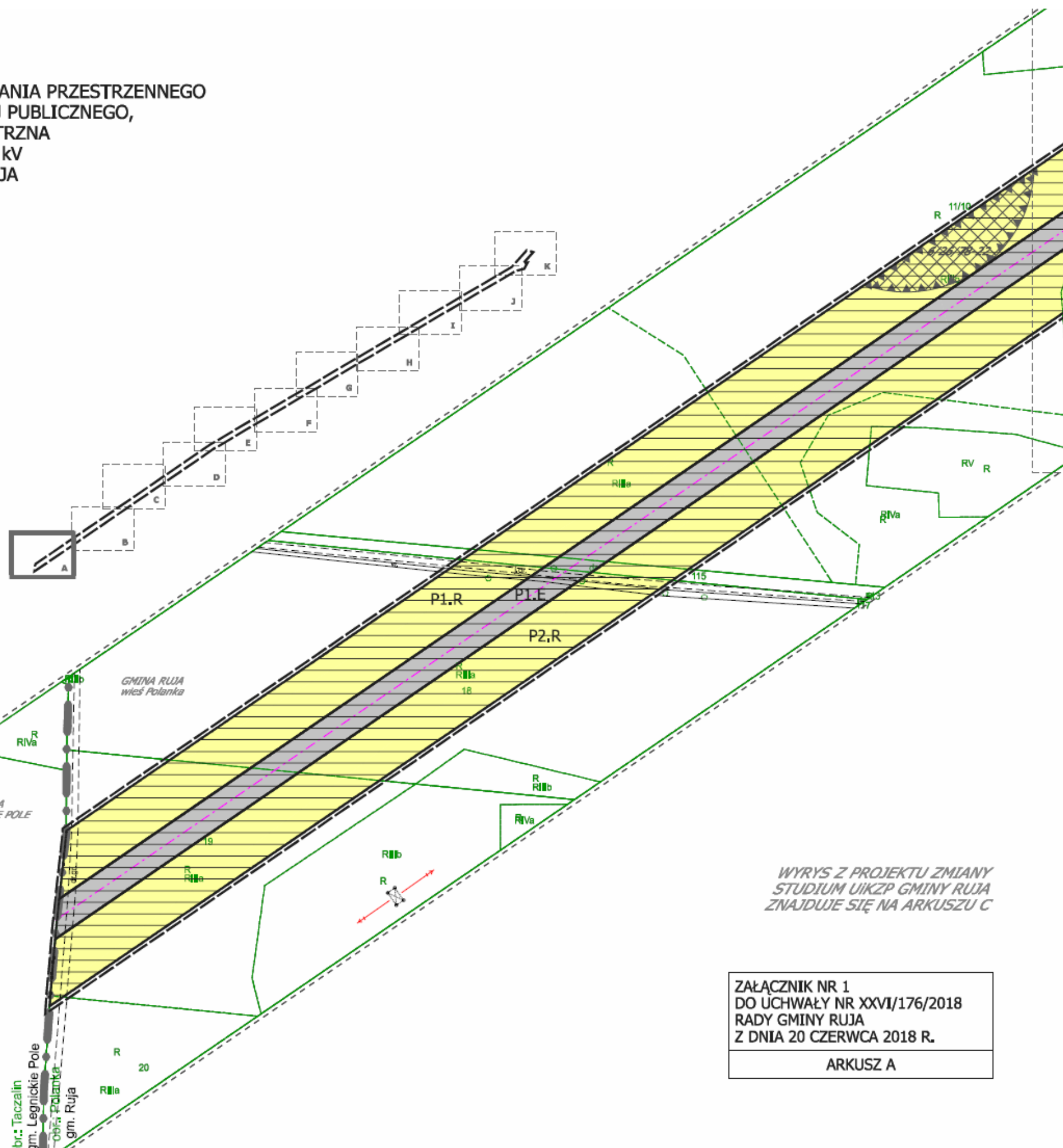
LEGENDA:

USTALENIA PLANU:

- GRANICA OBSZARU OBJĘTEGO PLANEM
- R TERENY ROLNICZE
- WS WODY POWIERZCHNIOWE
- LASY
- KD- TERENY DRÓG PUBLICZNYCH
klasy: Z-zbiorcza, L-lokalna
- KDW TERENY DRÓG WEWNĘTRZNYCH
- E TERENY INFRASTRUKTURY TECHNICZNEJ
ELEKTROENERGETYKI
- LINIE ROZGRANICZAJĄCE
- PAS TECHNOLOGICZNY LINII
ELEKTROENERGETYCZNEJ 400 kV
- OŚ LINII ELEKTROENERGETYCZNEJ 400 kV
relacji Mikułowa - Czarna
- OŚ LINII ELEKTROENERGETYCZNEJ 400 kV połączenia
z linią elektroenergetyczną 400 kV relacji Czarna - Pasłukowice
- STREFA OCHRONY KONSERWATORSKIEJ
STANOWISKA ARCHEOLOGICZNEGO

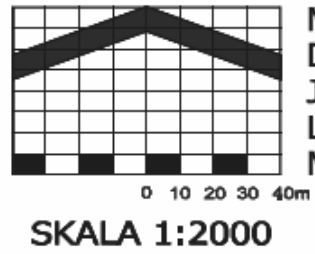
oznaczenia Informacyjne:

- oś istniejącej linii elektroenergetycznej
do likwidacji
- 426/79-22 oznaczenie stanowiska archeologicznego
- obszar złoża węgla brunatnego "Ruja" (Nr 753)
- granica administracyjna gminy
- granica administracyjna obrębów
- Ruja nazwy obrębów
- Gmina Ruja nazwy gmin
- zakres zaktualizowanej mapy
zasadniczej w edycji cyfrowej
- zakres rysunku na
sąsiednim arkuszu

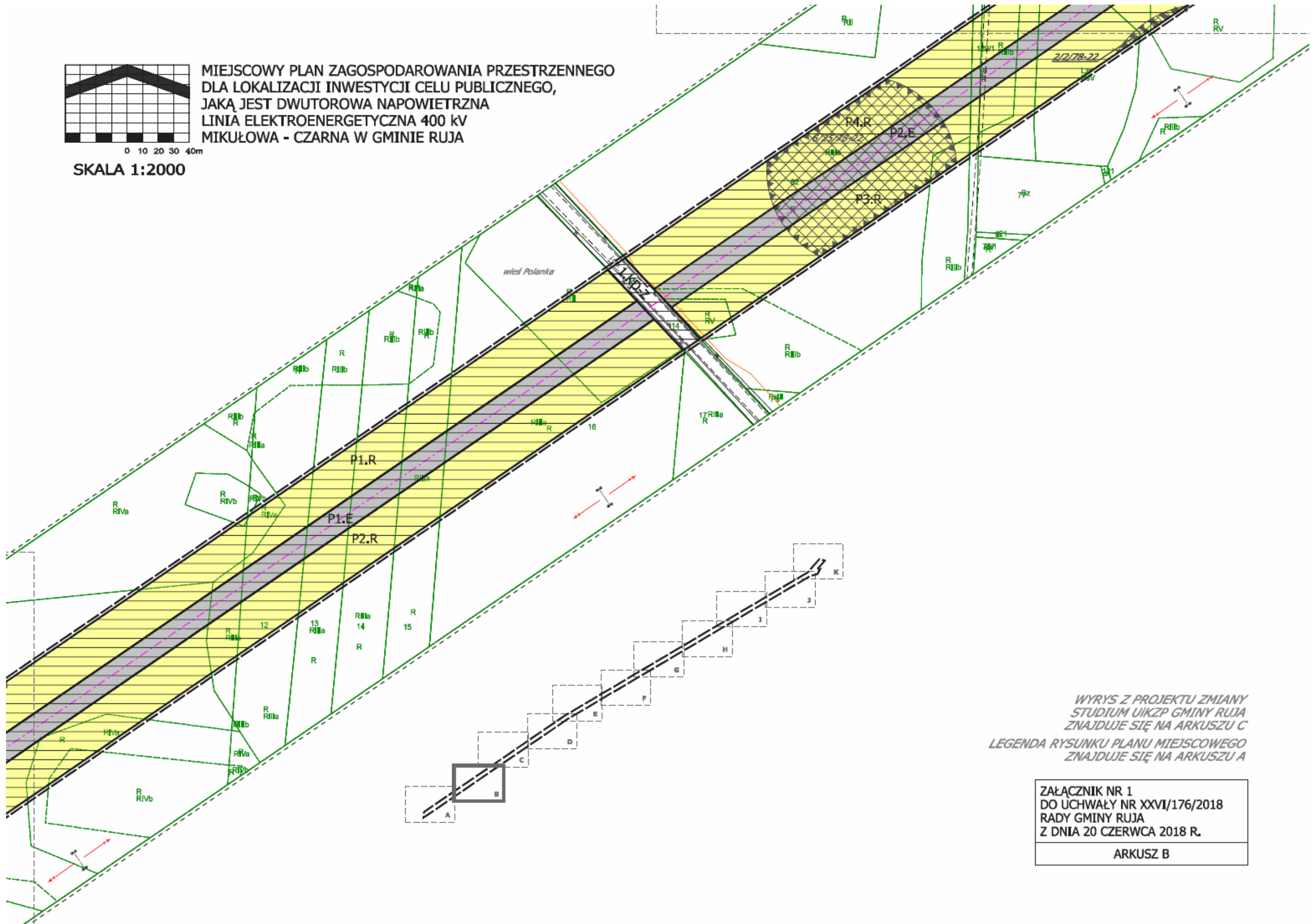


WYRYS Z PROJEKTU ZMIANY
STUDIUM UIKZP GMINY RUJA
ZNAJDUJE SIĘ NA ARKUSZU C

ZAŁĄCZNIK NR 1
DO UCHWAŁY NR XXVI/176/2018
RADY GMINY RUJA
Z DNIA 20 CZERWCA 2018 R.
ARKUSZ A



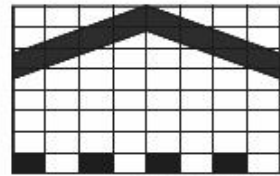
MIEJSCOWY PLAN ZAGOSPODAROWANIA PRZESTRZENNEGO
DLA LOKALIZACJI INWESTYCJI CELU PUBLICZNEGO,
JAKĄ JEST DWUTOROWA NAPOWIETRZNA
LINIA ELEKTROENERGETYCZNA 400 kV
MIKUŁOWA - CZARNA W GMINIE RUJA



WYRYS Z PROJEKTU ZMIANY
STUDIUM UIKZP GMINY RUJA
ZNAJDUJE SIĘ NA ARKUSZU C
LEGENDA RYSUNKU PLANU MIEJSCOWEGO
ZNAJDUJE SIĘ NA ARKUSZU A

ZAŁĄCZNIK NR 1
DO UCHWAŁY NR XXVI/176/2018
RADY GMINY RUJA
Z DNIA 20 CZERWCA 2018 R.

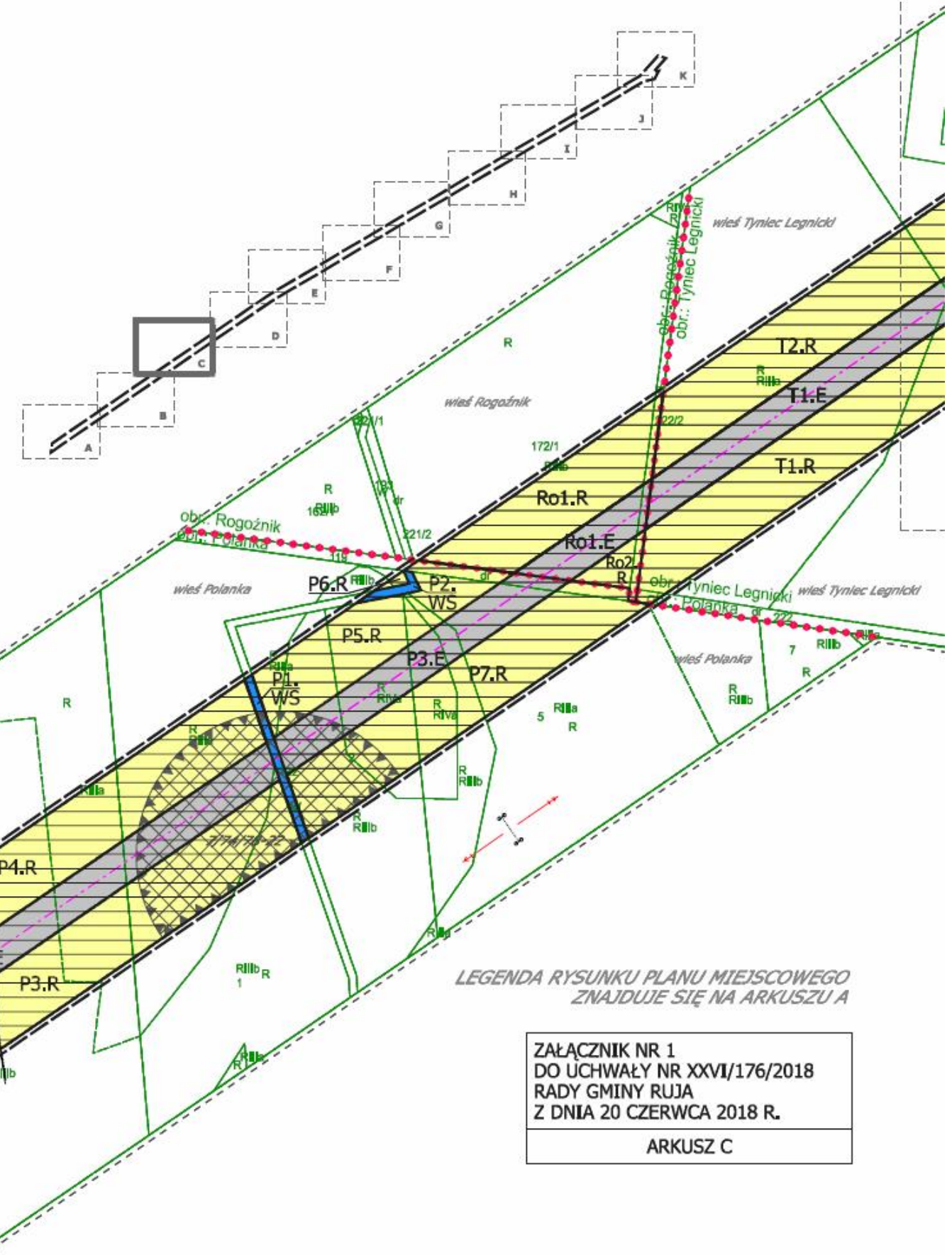
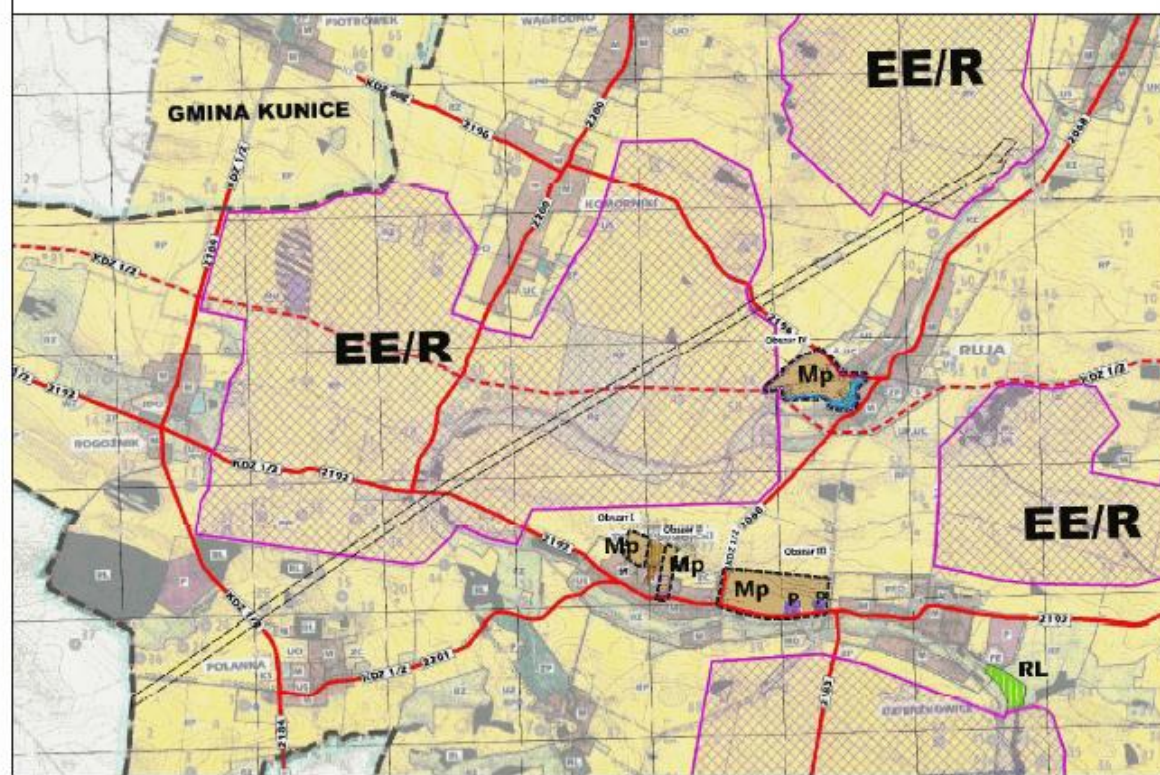
ARKUSZ B



**MIEJSKOWY PLAN ZAGOSPODAROWANIA PRZESTRZENNEGO
DLA LOKALIZACJI INWESTYCJI CELU PUBLICZNEGO,
JAKĄ JEST DWUTOROWA NAPOWIETRZNA
LINIA ELEKTROENERGETYCZNA 400 KV
MIKUŁOWA - CZARNA W GMINIE RUJA**

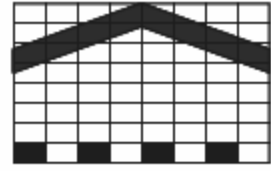
SKALA 1:2000

WYRYS ZE STUDIUM UWARUNKOWAŃ I KIERUNKÓW ZAGOSPODAROWANIA PRZESTRZENNEGO GMINY RUJA



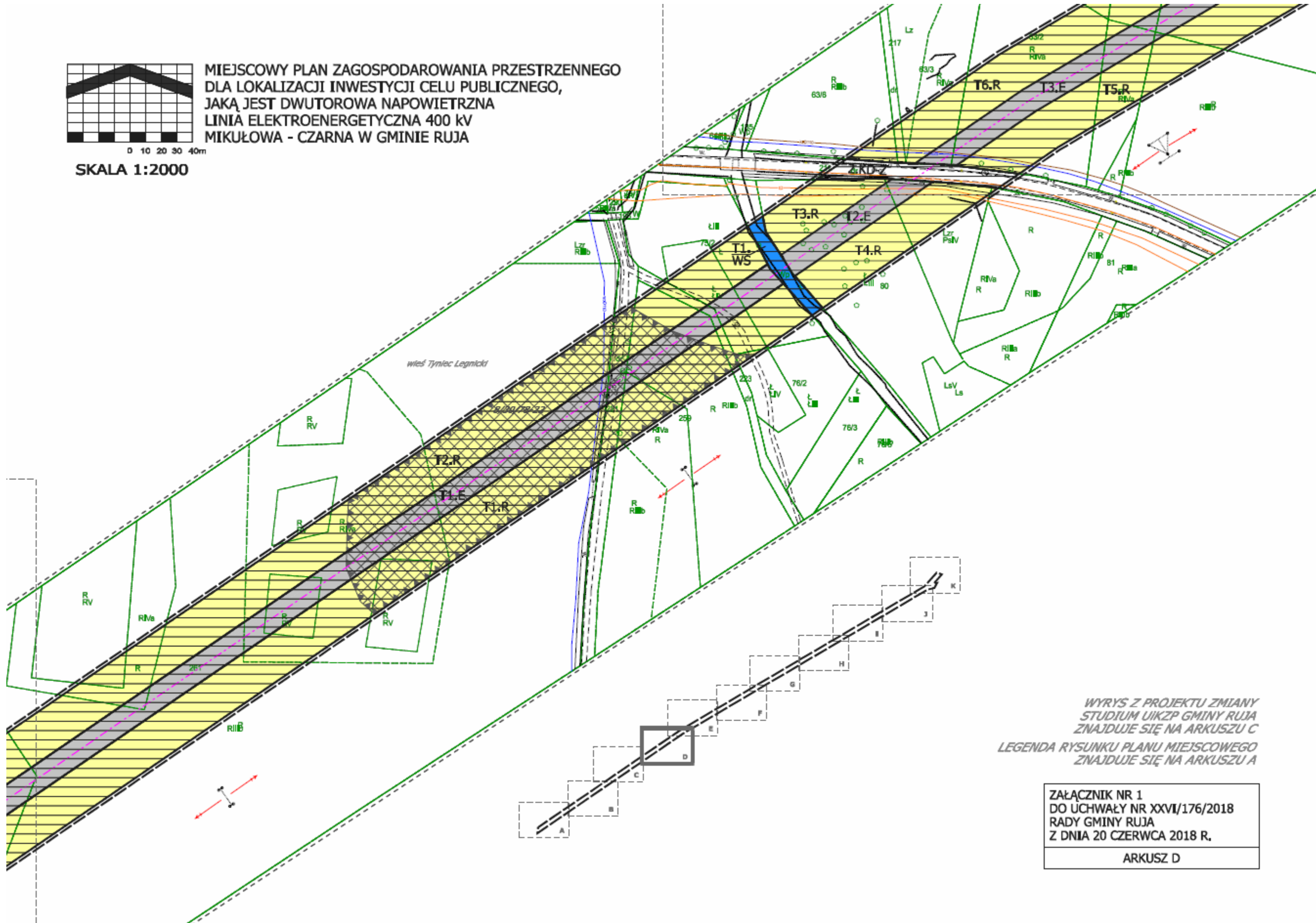
LEGENDA RYSUNKU PLANU MIEJSKOWEGO
ZNAJDUJE SIĘ NA ARKUSZU A

ZAŁĄCZNIK NR 1
DO UCHWAŁY NR XXVI/176/2018
RADY GMINY RUJA
Z DNIA 20 CZERWCA 2018 R.
ARKUSZ C



**MIEJSCOWY PLAN ZAGOSPODAROWANIA PRZESTRZENNEGO
DLA LOKALIZACJI INWESTYCJI CELU PUBLICZNEGO,
JAKĄ JEST DWUTOROWA NAPOWIETRZNA
LINIA ELEKTROENERGETYCZNA 400 kV
MIKUŁOWA - CZARNA W GMINIE RUJA**

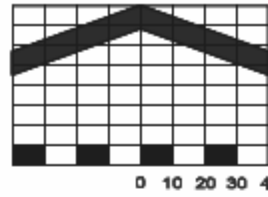
SKALA 1:2000



WYRYS Z PROJEKTU ZMIANY
STUDIUM UIKZP GMINY RUJA
ZNAJDUJE SIĘ NA ARKUSZU C
LEGENDA RYSUNKU PLANU MIEJSCOWEGO
ZNAJDUJE SIĘ NA ARKUSZU A

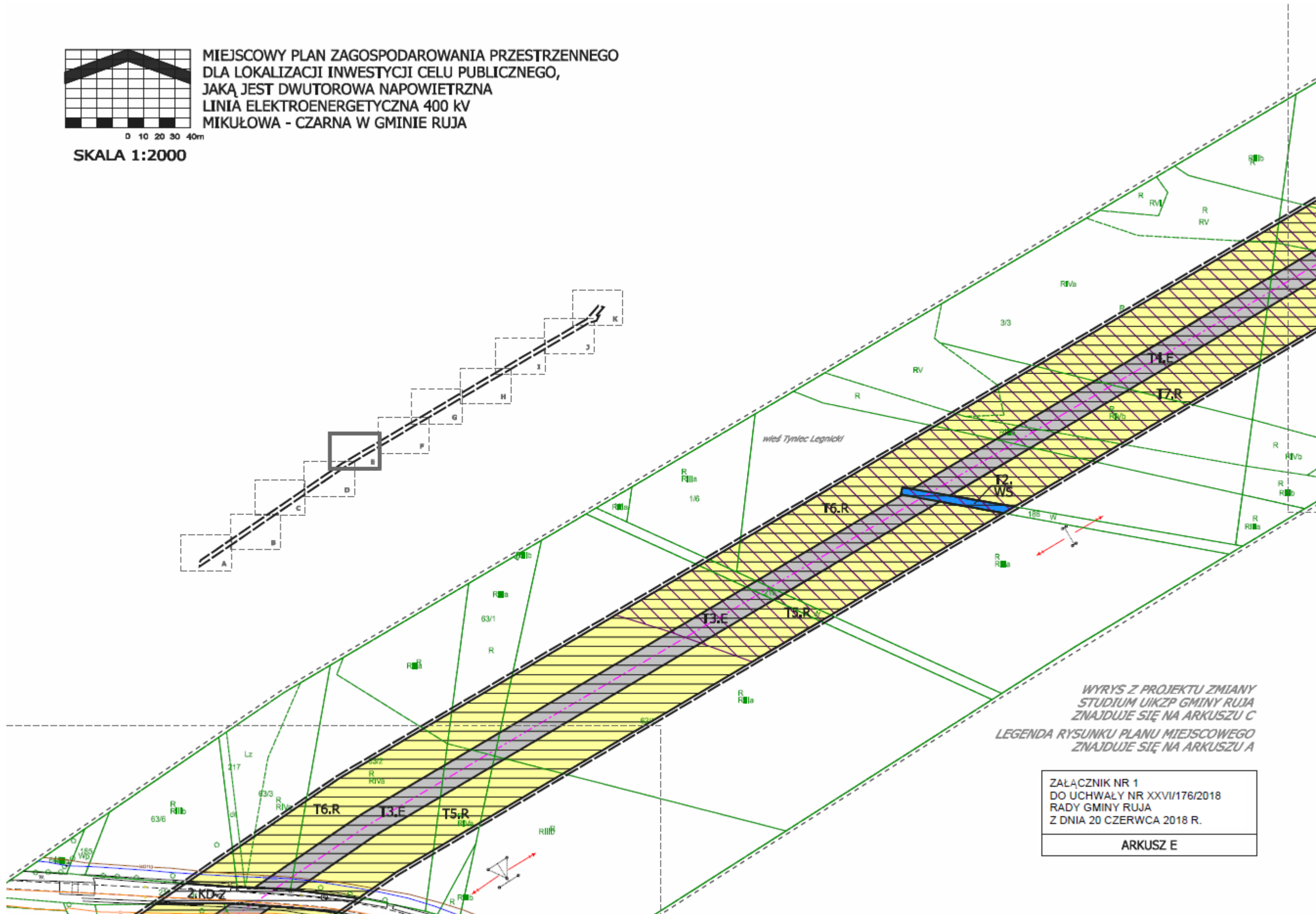
**ZAŁĄCZNIK NR 1
DO UCHWAŁY NR XXVII/176/2018
RADY GMINY RUJA
Z DNIA 20 CZERWCA 2018 R.**

ARKUSZ D



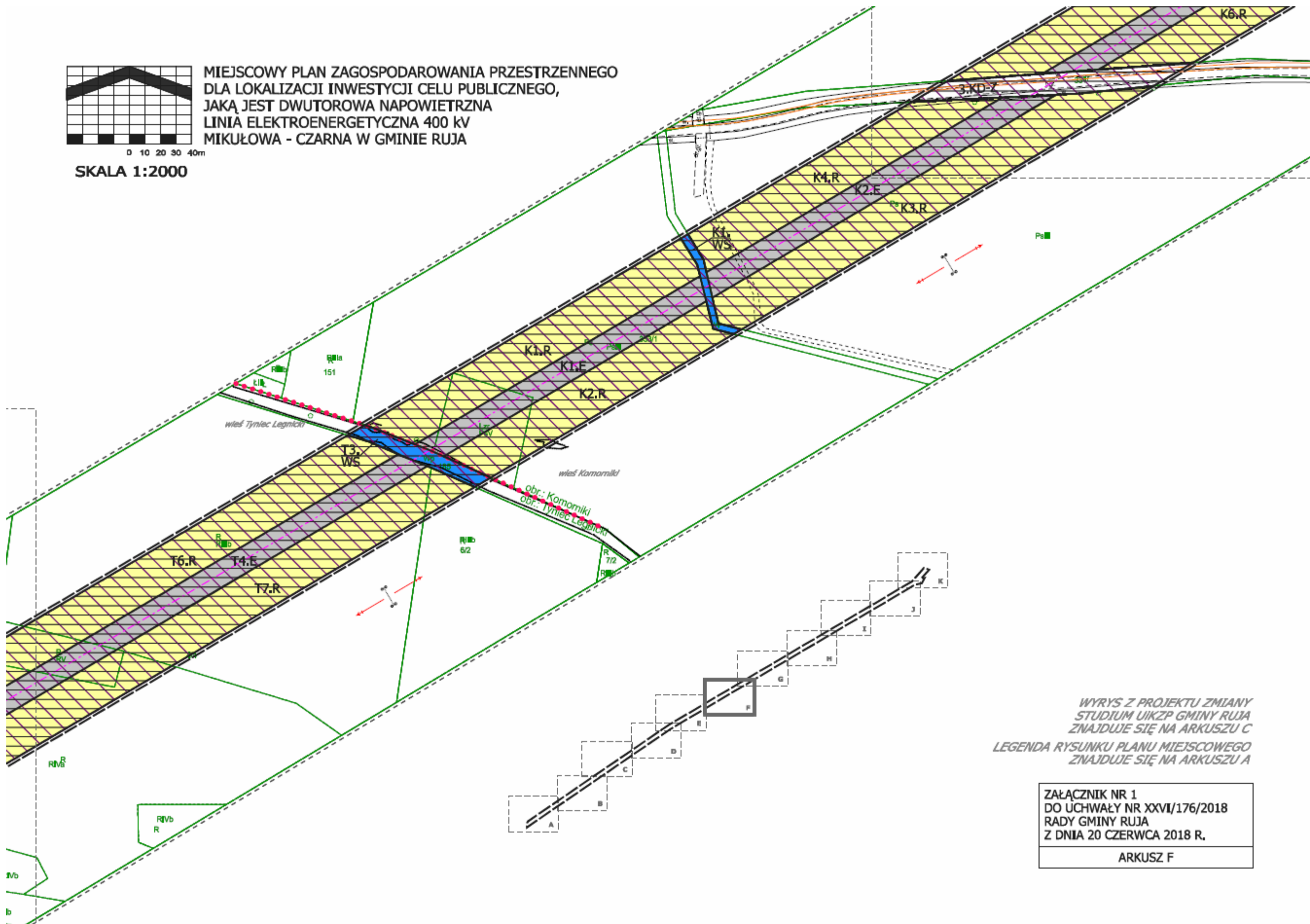
**MIEJSCOWY PLAN ZAGOSPODAROWANIA PRZESTRZENNEGO
DLA LOKALIZACJI INWESTYCJI CELU PUBLICZNEGO,
JAKĄ JEST DWUTOROWA NAPOWIETRZNA
LINIA ELEKTROENERGETYCZNA 400 kV
MIKUŁOWA - CZARNA W GMINIE RUJA**

SKALA 1:2000

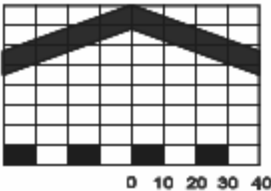


WYRYS Z PROJEKTU ZMIANY
STUDIUM UIKZP GMINY RUJA
ZNAJDUJE SIĘ NA ARKUSZU C
LEGENDA RYSUNKU PLANU MIEJSCOWEGO
ZNAJDUJE SIĘ NA ARKUSZU A

ZAŁĄCZNIK NR 1
DO UCHWAŁY NR XXVII/176/2018
RADY GMINY RUJA
Z DNIA 20 CZERWCA 2018 R.
ARKUSZ E



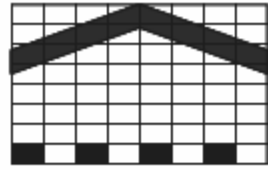
MIEJSCOWY PLAN ZAGOSPODAROWANIA PRZESTRZENNEGO
 DLA LOKALIZACJI INWESTYCJI CELU PUBLICZNEGO,
 JAKĄ JEST DWUTOROWA NAPOWIETRZNA
 LINIA ELEKTROENERGETYCZNA 400 kV
 MIKUŁOWA - CZARNA W GMINIE RUJA



SKALA 1:2000

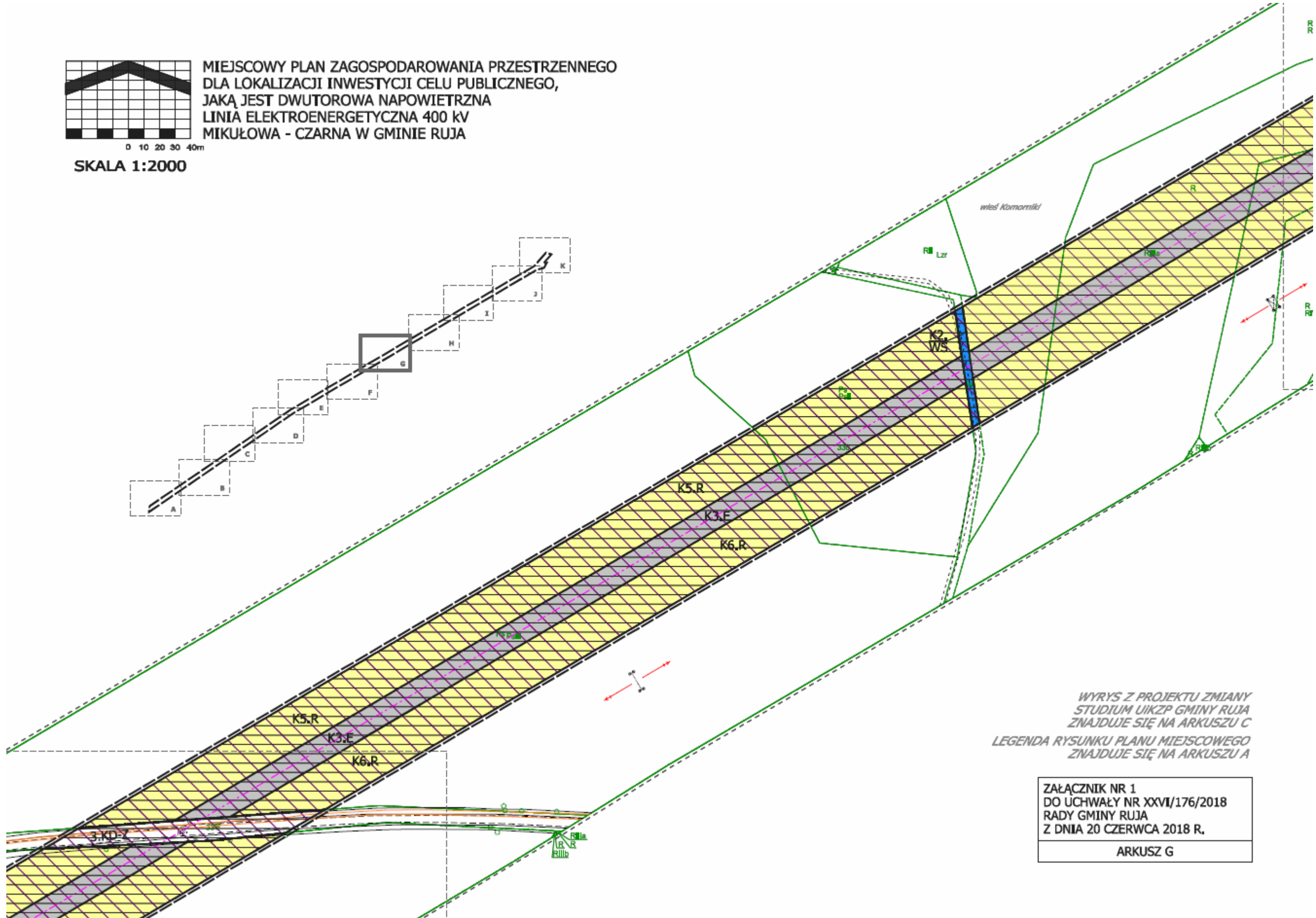
WYRYS Z PROJEKTU ZMIANY
 STUDYUM UIKZP GMINY RUJA
 ZNAJDUJE SIĘ NA ARKUSZU C
 LEGENDA RYSUNKU PLANU MIEJSCOWEGO
 ZNAJDUJE SIĘ NA ARKUSZU A

ZAŁĄCZNIK NR 1
 DO UCHWAŁY NR XXVII/176/2018
 RADY GMINY RUJA
 Z DNIA 20 CZERWCA 2018 R.
 ARKUSZ F



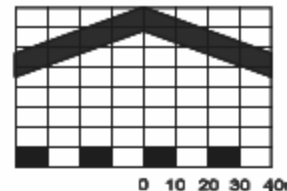
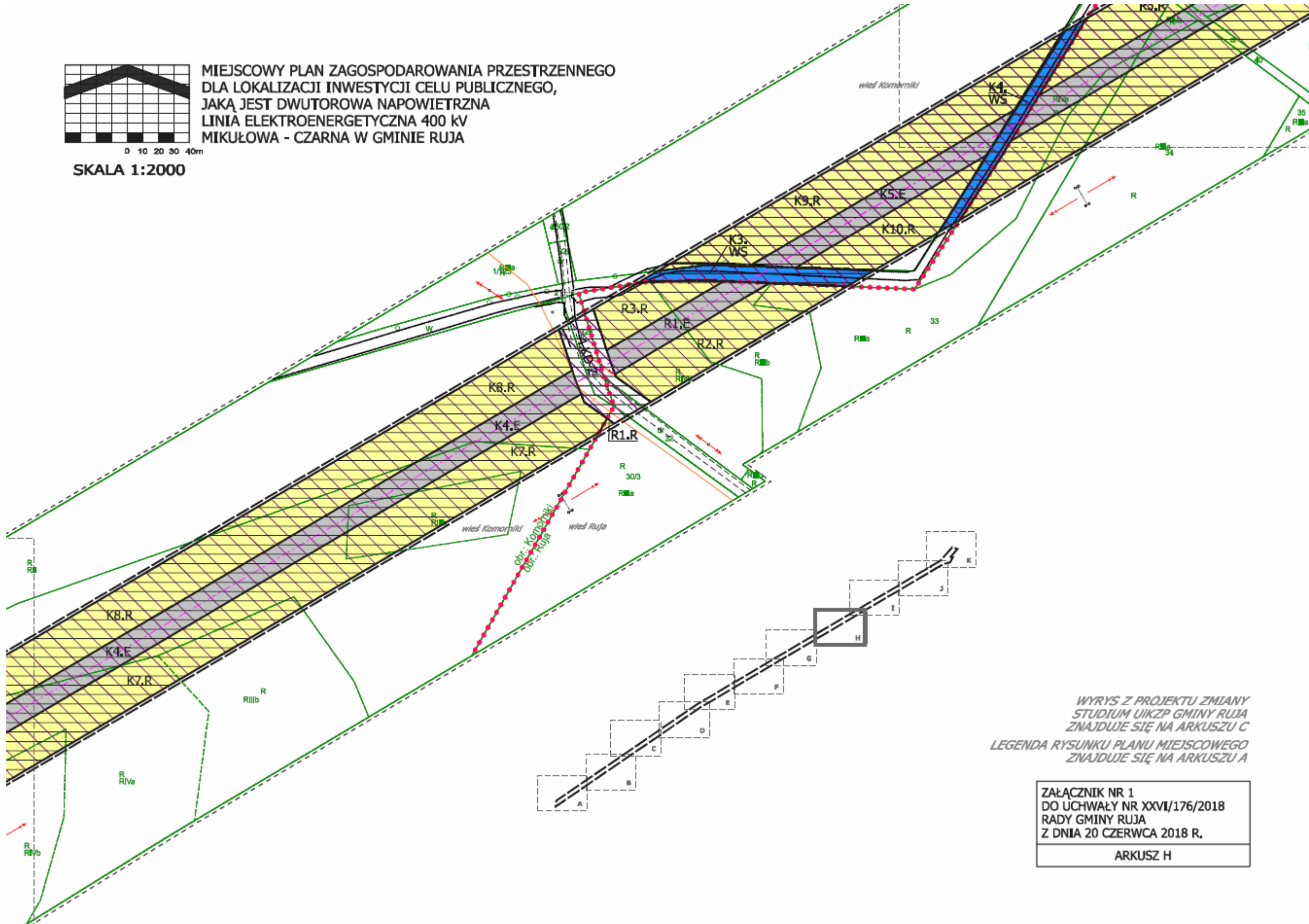
**MIEJSCOWY PLAN ZAGOSPODAROWANIA PRZESTRZENNEGO
DLA LOKALIZACJI INWESTYCJI CELU PUBLICZNEGO,
JAKĄ JEST DWUTOROWA NAPOWIETRZNA
LINIA ELEKTROENERGETYCZNA 400 kV
MIKUŁOWA - CZARNA W GMINIE RUJA**

SKALA 1:2000



*WYRYS Z PROJEKTU ZMIANY
STUDIUM UIKZP GMINY RUJA
ZNAJDUJE SIĘ NA ARKUSZU C
LEGENDA RYSUNKU PLANU MIEJSCOWEGO
ZNAJDUJE SIĘ NA ARKUSZU A*

**ZAŁĄCZNIK NR 1
DO UCHWAŁY NR XXVII/176/2018
RADY GMINY RUJA
Z DNIA 20 CZERWCA 2018 R.
ARKUSZ G**

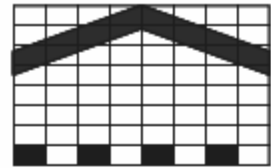


SKALA 1:2000

MIEJSCOWY PLAN ZAGOSPODAROWANIA PRZESTRZENNEGO
DLA LOKALIZACJI INWESTYCJI CELU PUBLICZNEGO,
JAKĄ JEST DWUTOROWA NAPOWIETRZNA
LINIA ELEKTROENERGETYCZNA 400 kV
MIKUŁOWA - CZARNA W GMINIE RUJA

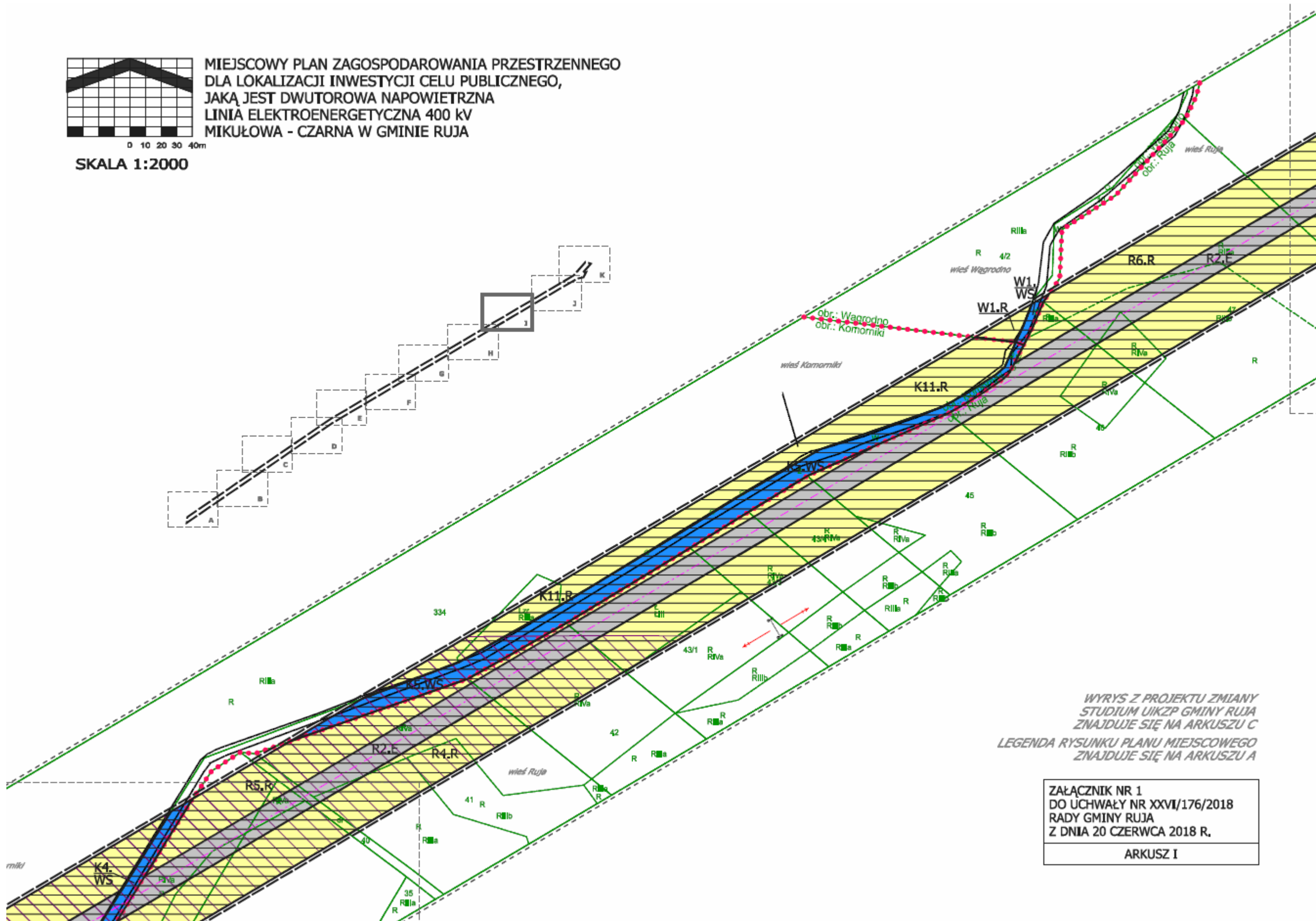
WYRYS Z PROJEKTU ZMIANY
STUDIUM UIKZP GMINY RUJA
ZNAJDUJE SIĘ NA ARKUSZU C
LEGENDA RYSUNKU PLANU MIEJSCOWEGO
ZNAJDUJE SIĘ NA ARKUSZU A

ZAŁĄCZNIK NR 1
DO UCHWAŁY NR XXVI/176/2018
RADY GMINY RUJA
Z DNIA 20 CZERWCA 2018 R.
ARKUSZ H



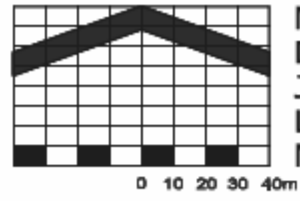
**MIEJSCOWY PLAN ZAGOSPODAROWANIA PRZESTRZENNEGO
DLA LOKALIZACJI INWESTYCJI CELU PUBLICZNEGO,
JAKĄ JEST DWUTOROWA NAPOWIETRZNA
LINIA ELEKTROENERGETYCZNA 400 kV
MIKUŁOWA - CZARNA W GMINIE RUJA**

SKALA 1:2000



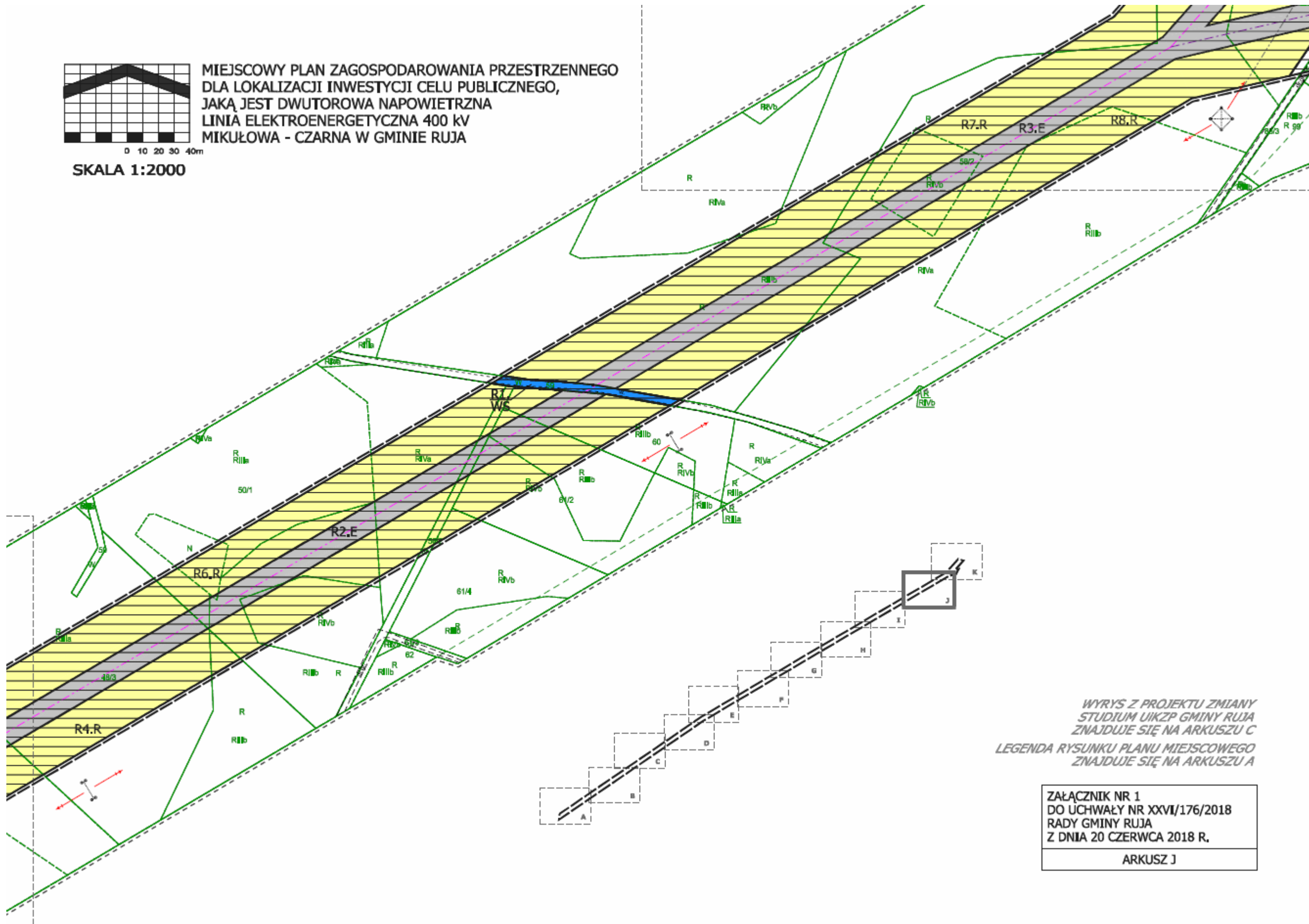
WYRYS Z PROJEKTU ZMIANY
STUDIUM UIKZP GMINY RUJA
ZNAJDUJE SIĘ NA ARKUSZU C
LEGENDA RYSUNKU PLANU MIEJSCOWEGO
ZNAJDUJE SIĘ NA ARKUSZU A

ZAŁĄCZNIK NR 1
DO UCHWAŁY NR XXVII/176/2018
RADY GMINY RUJA
Z DNIA 20 CZERWCA 2018 R.
ARKUSZ I



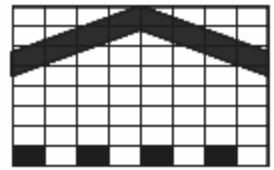
**MIEJSCOWY PLAN ZAGOSPODAROWANIA PRZESTRZENNEGO
DLA LOKALIZACJI INWESTYCJI CELU PUBLICZNEGO,
JAKĄ JEST DWUTOROWA NAPOWIETRZNA
LINIA ELEKTROENERGETYCZNA 400 kV
MIKUŁOWA - CZARNA W GMINIE RUJA**

SKALA 1:2000



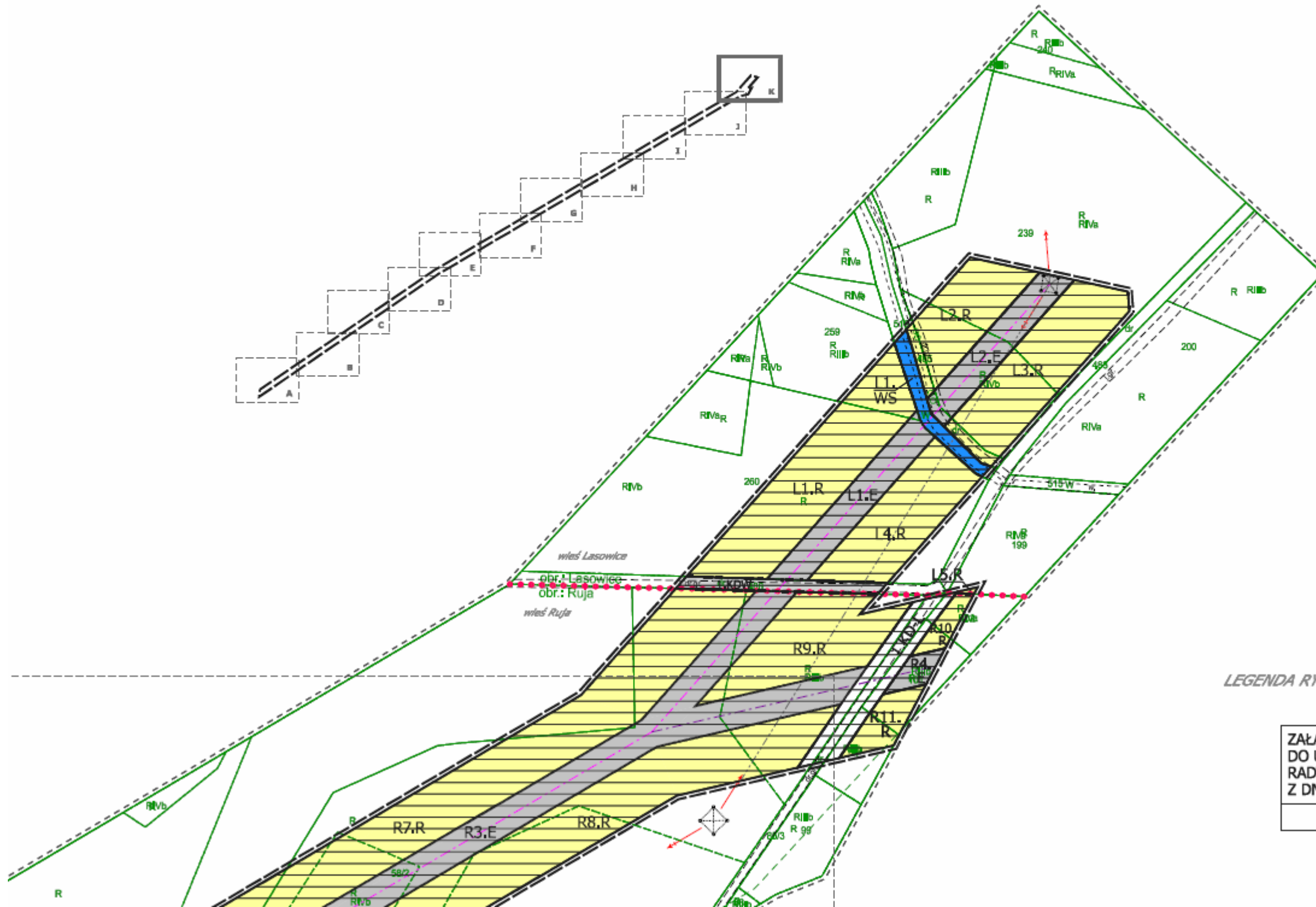
*WYRYS Z PROJEKTU ZMIANY
STUDIUM UIKZP GMINY RUJA
ZNAJDUJE SIĘ NA ARKUSZU C
LEGENDA RYSUNKU PLANU MIEJSCOWEGO
ZNAJDUJE SIĘ NA ARKUSZU A*

**ZAŁĄCZNIK NR 1
DO UCHWAŁY NR XXVI/176/2018
RADY GMINY RUJA
Z DNIA 20 CZERWCA 2018 R.
ARKUSZ J**



**MIEJSCOWY PLAN ZAGOSPODAROWANIA PRZESTRZENNEGO
DLA LOKALIZACJI INWESTYCJI CELU PUBLICZNEGO,
JAKĄ JEST DWUTOROWA NAPOWIETRZNA
LINIA ELEKTROENERGETYCZNA 400 kV
MIKUŁOWA - CZARNA W GMINIE RUJA**

SKALA 1:2000



WYRYS Z PROJEKTU ZMIANY
STUDIUM UIKZP GMINY RUJA
ZNAJDUJE SIĘ NA ARKUSZU C
LEGENDA RYSUNKU PLANU MIEJSCOWEGO
ZNAJDUJE SIĘ NA ARKUSZU A

ZAŁĄCZNIK NR 1
DO UCHWAŁY NR XXVI/176/2018
RADY GMINY RUJA
Z DNIA 20 CZERWCA 2018 R.
ARKUSZ K

Załącznik nr 2 do uchwały nr XXVI/176/2018
Rady Gminy Ruja z dnia 20 czerwca 2018 r.

Rozstrzygnięcie o sposobie rozpatrzenia uwag do projektu miejscowego planu zagospodarowania przestrzennego dla lokalizacji inwestycji celu publicznego, jaką jest dwutorowa napowietrzna linia elektroenergetyczna 400 kV Mikułowa – Czarna w Gminie Ruja

Podczas wyłożenia projektu planu miejscowego do publicznego wglądu nie wpłynęła żadna uwaga.

Załącznik nr 3 do uchwały nr XXVI/176/2018
Rady Gminy Ruja z dnia 20 czerwca 2018 r.

**Rozstrzygnięcie o sposobie realizacji inwestycji z zakresu infrastruktury technicznej,
które należą do zadań własnych gminy oraz zasadach ich finansowania**

Uchwalenie miejscowego planu zagospodarowania przestrzennego dla lokalizacji inwestycji celu publicznego, jaką jest dwutorowa napowietrzna linia elektroenergetyczna 400 kV Mikułowa – Czarna w Gminie Ruja nie powoduje obowiązku realizacji inwestycji z zakresu infrastruktury technicznej, które należą do zadań własnych gminy.