



DZIENNIK URZĘDOWY

WOJEWÓDZTWA DOLNOŚLĄSKIEGO

Wrocław, dnia 12 stycznia 2021 r.

Poz. 162

UCHWAŁA NR XXI/228/20 RADY MIEJSKIEJ W TRZEBNICY

z dnia 30 listopada 2020 r.

w sprawie uchwalenia zmiany miejscowego planu zagospodarowania przestrzennego dla terenów w rejonie ulic: s. Hilgi Brzoski, Milickiej, Prusickiej, Olszewskiego w Trzebnicy

Na podstawie art. 18 ust. 2 pkt 5 ustawy z dnia 8 marca 1990 r. o samorządzie gminnym (j.t. Dz. U. z 2020 r. poz. 713 ze zm.) oraz art. 20 ust. 1 ustawy z dnia 27 marca 2003 r. o planowaniu i zagospodarowaniu przestrzennym (j.t. Dz. U. z 2020 r. poz. 293 ze zm.) oraz w związku z uchwałą nr XLVI/512/18 Rady Miejskiej w Trzebnicy z dnia 23 października 2018 r. w sprawie przystąpienia do sporządzenia zmiany miejscowego planu zagospodarowania przestrzennego dla terenów w rejonie ulic: s. Hilgi Brzoski, Milickiej, Prusickiej, Roosevelta w Trzebnicy, po stwierdzeniu, że plan nie narusza ustaleń Studium uwarunkowań i kierunków zagospodarowania przestrzennego Gminy Trzebnica przyjętego uchwałą nr XVIII/195/2000 przez Radę Gminy w Trzebnicy z dnia 29 czerwca 2000 r. ze zm., Rada Miejska w Trzebnicy uchwała co następuje:

Rozdział 1. Ustalenia wstępne

§ 1. 1. Uchwała się zmianę miejscowego planu zagospodarowania przestrzennego dla terenów w rejonie ulic: s. Hilgi Brzoski, Milickiej, Prusickiej, Olszewskiego w Trzebnicy, obejmującą obszar w granicach przedstawionych na rysunku planu stanowiącym załącznik nr 1 do uchwały, zwaną dalej planem.

2. Załącznikami do planu są:

- 1) rysunek planu w skali 1:1000 stanowiący załącznik nr 1, będący integralną częścią uchwały;
- 2) rozstrzygnięcie o sposobie rozpatrzenia uwag wniesionych do projektu planu, stanowiące załącznik nr 2 do uchwały;
- 3) rozstrzygnięcie o sposobie realizacji, zapisanych w planie, inwestycji z zakresu infrastruktury technicznej, które należą do zadań własnych gminy, oraz zasadach ich finansowania, zgodnie z przepisami o finansach publicznych, stanowiące załącznik nr 3 do uchwały;
- 4) dane przestrzenne, o których mowa w art. 67a ust. 2 ustawy z dnia 27 marca 2003 roku o planowaniu i zagospodarowaniu przestrzennym, stanowiące załącznik nr 4 do uchwały.

§ 2. Określenia stosowane w uchwale oznaczają:

- 1) **dach płaski** – należy przez to rozumieć dach o kącie nachylenia połaci dachowych nie większym niż 15°;
- 2) **dach symetryczny** – należy przez to rozumieć dach o jednakowym kącie nachylenia głównych połaci dachowych;
- 3) **infrastruktura techniczna** – należy przez to rozumieć naziemne lub podziemne, dystrybucyjne przewody lub urządzenia wodociągowe, kanalizacyjne, ciepłownicze, elektryczne, gazowe lub telekomunikacyjne;

- 4) **nieprzekraczalna linia zabudowy** – należy przez to rozumieć linię, której elewacja nie przekroczy od strony określonej w planie miejscowym po zewnętrznym obrysie ściany projektowanego budynku, przy czym powyższa zasada nie dotyczy:
- a) urządzeń infrastruktury technicznej,
 - b) części budynku, które w całości znajdują się pod ziemią,
 - c) takich części budynku wystających przed elewację jak: balkony, wykusze, zadaszenia, elementy dachu oraz innych części budynku pod warunkiem, że powyższe elementy będą zlokalizowane powyżej pierwszej kondygnacji i jednocześnie nie przekroczą określonej w planie miejscowym linii zabudowy o więcej niż 2 m,
 - d) schodów do budynku, pochylni, dla których dopuszcza się odstępstwo maksymalnie 1,5 m,
 - e) ocieplenia,
 - f) istniejących budynków, które przekraczają wskazaną na rysunku planu miejscowego linię zabudowy, przy czym dla takich obiektów obowiązują następujące ustalenia: dopuszcza się przebudowę oraz nadbudowę z zachowaniem dotychczasowej linii zabudowy, w przypadku rozbudowy, szerokość elewacji wzdłuż dotychczasowej linii zabudowy nie powiększy się o więcej niż 10% dotychczasowej szerokości, w przypadku rozbudowy elewacji o więcej niż 10%, należy zachować linię zabudowy określoną w niniejszym planie;
- 5) **przeznaczenie podstawowe terenu** – należy przez to rozumieć część przeznaczenia terenu, która powinna dominować w danym terenie;
- 6) **przeznaczenie uzupełniające terenu** – należy przez to rozumieć przeznaczenie inne niż podstawowe, które uzupełnia lub wzbogaca przeznaczenie podstawowe i nie występuje samodzielnie na działce;
- 7) **teren** – należy przez to rozumieć obszar o określonym przeznaczeniu i zasadach zagospodarowania, wydzielony na rysunku planu liniami rozgraniczającymi i oznaczony symbolem;
- 8) **uchwała** – należy przez to rozumieć niniejszą uchwałę;
- 9) **urządzenia towarzyszące** - należy przez to rozumieć infrastrukturę techniczną, dojazdy i dojścia, parkingi i garaże, budynki gospodarcze, wiaty, altany i zadaszenia;
- 10) **usługi nieuciążliwe** - należy przez to rozumieć usługi o lokalnym zasięgu takie jak: handel detaliczny, gastronomia, rzemiosło, kultura i rozrywka, biura, nie zaliczone do inwestycji mogących zawsze znacząco lub potencjalnie znacząco oddziaływać na środowisko;
- 11) **wysokość zabudowy** – należy przez to rozumieć:
- a) wysokość budynków,
 - b) wysokość obiektów budowlanych, które nie są budynkami – mierzona od średniego poziomu terenu rodzimego na obrysie obiektu do najwyższej położonej części tego obiektu.

§ 3. Następujące oznaczenia graficzne na rysunku planu są obowiązującymi ustaleniami planu:

- 1) granica obszaru objętego planem tożsama z granicą strefy ochrony konserwatorskiej zabytków archeologicznych równoznacznej z obszarem ujętym w wykazie zabytków archeologicznych;
- 2) linia rozgraniczająca tereny o różnym przeznaczeniu lub różnych zasadach zagospodarowania;
- 3) nieprzekraczalna linia zabudowy;
- 4) przeznaczenia terenów wraz z ich symbolami;
- 5) wymiary.

§ 4. Ustala się następujące przeznaczenia terenu:

- 1) **zabudowa mieszkaniowa jednorodzinna** rozumiana jako budynki mieszkalne jednorodzinne w rozumieniu przepisów odrębnych;

- 2) **zabudowa usługowa** - tereny, na których zlokalizowano obiekty i urządzenia przeznaczone do sprzedaży towarów i świadczenia usług w tym: handlu detalicznego o powierzchni sprzedaży nieprzekraczającej 2000 m², gastronomii, usług turystyki, zdrowia, odnowy biologicznej, działalności biurowej i administracji, usług informatycznych i łączności, wystawienniczej i targowej, usług drobnych związanych z obsługą mieszkańców, produkcji drobnej związanej z obsługą mieszkańców, kultury i rozrywki, edukacji oraz myjni samochodowe wraz z zielenią;
- 3) **wody powierzchniowe śródlądowe** rozumiane zgodnie z przepisami odrębnymi.

Rozdział 2. **Ustalenia ogólne**

§ 5. Na obszarze objętym planem w zakresie stawek procentowych stanowiących podstawę określenia opłaty, o której mowa w art. 36 ust. 4 ustawy z dnia 27 marca 2003 r. o planowaniu i zagospodarowaniu przestrzennym obowiązuje wysokość stawki procentowej 30%.

§ 6. Na obszarze objętym planem:

- 1) nieprzekraczalna linia zabudowy o nieregularnym przebiegu, określona jak na rysunku planu, przy czym w miejscach wskazanym na rysunku planu w odległościach: 6,0 m, 10,0 m od granicy obszaru objętego planem;
- 2) wysokości zabudowy ustalonej w rozdziale 3 nie stosuje się do inwestycji z zakresu inwestycji łączności publicznej.

§ 7. Na obszarze objętym planem, dopuszcza się dla istniejących obiektów i budynków oraz ich części, które przekraczają ustalone w planie wskaźniki zabudowy, wysokość, geometrię dachu, linie zabudowy:

- 1) zachowanie istniejących parametrów;
- 2) remont, przebudowę;
- 3) rozbudowę o nie więcej niż 10% aktualnie istniejącej powierzchni zabudowy;
- 4) nadbudowę o nie więcej niż 3 m od wysokości określonej w ustaleniach szczegółowych;
- 5) dostosowanie dla potrzeb osób niepełnosprawnych.

§ 8. Wyznacza się granicę terenu rozmieszczenia inwestycji celu publicznego o znaczeniu lokalnym tożsamą z granicą obszaru objętego planem.

§ 9. 1. Na obszarze objętym planem w zakresie ochrony i kształtowania środowiska i krajobrazu oraz ochrony przyrody obowiązują następujące ustalenia:

- 1) na powierzchniach niezabudowanych i nieutwardzonych obowiązuje zieleń jako teren biologicznie czynny;
- 2) na każdym terenie dopuszcza się zieleń, zgodnie z przepisami odrębnymi;
- 3) wzdłuż cieków wodnych należy pozostawić ciąg ekologiczny o szerokości 1,5 metra po każdej stronie cieku z obowiązującym zakazem zabudowy budynkami.

2. Na obszarze objętym planem, pod względem akustycznym kwalifikuje się tereny zgodnie z przepisami dotyczącymi ochrony środowiska w zakresie ochrony przed hałasem:

- 1) MN jako tereny zabudowy mieszkaniowej jednorodzinnej;
- 2) U jako tereny pod szpitale i domy opieki społecznej w przypadku lokalizacji usług zdrowia.

§ 10. 1. Na całym obszarze planu obowiązują następujące ustalenia w zakresie ochrony zabytków archeologicznych: z uwagi na domniemanie zawartości relikwów archeologicznych (w sąsiedztwie nagromadzenia udokumentowanych stanowisk archeologicznych), wprowadza się strefę ochrony konserwatorskiej zabytków archeologicznych, równoznaczną z obszarem ujętym w wykazie zabytków archeologicznych.

2. Na obszarze tym dla inwestycji związanych z pracami ziemnymi wymagane jest przeprowadzenie badań archeologicznych, zgodnie z przepisami odrębnymi.

§ 11. Na obszarze objętym planem w zakresie zasad i warunków scalania i podziału nieruchomości obowiązuje:

- 1) powierzchnia działki:
 - a) nie mniejsza niż 720 m² dla zabudowy wolno stojącej na terenach MN,
 - b) nie mniejsza niż 450 m² dla zabudowy bliźniaczej na terenach MN,
 - c) nie mniejsza niż 200 m² dla zabudowy szeregowej na terenach MN,
 - d) nie mniejsza niż 1000 m² dla zabudowy na terenach U;
- 2) szerokość frontu działki:
 - a) nie mniejsza niż 15 m dla zabudowy wolno stojącej na terenach MN,
 - b) nie mniejsza niż 10 m dla zabudowy bliźniaczej na terenach MN,
 - c) nie mniejsza niż 8 m dla zabudowy szeregowej na terenach MN,
 - d) nie mniejsza niż 20 m dla zabudowy na terenach U;
- 3) kąt położenia granic bocznych działki w stosunku do pasa drogowego prostopadły z tolerancją 30°,
- 4) ustalenia, o których mowa w pkt 1, 2 i 3 nie obowiązują przy wydzielaniu działek pod urządzenia infrastruktury technicznej.

§ 12. 1. Na obszarze objętym planem, o ile przepisy rozdziału 3 nie stanowią inaczej, w zakresie zasad obsługi infrastruktury technicznej ustala się:

- 1) dostawę wody z wodociągowej sieci rozdzielczej z zastrzeżeniem ust. 2 pkt 2;
- 2) odprowadzenie ścieków do sieci kanalizacyjnej z zastrzeżeniem ust. 2 pkt 3;
- 3) odprowadzanie wód opadowych i roztopowych zgodnie z przepisami odrębnymi;
- 4) zaopatrzenie w energię elektryczną z dystrybucyjnej sieci elektroenergetycznej;
- 5) dostawa gazu z rozdzielczej sieci gazowej;
- 6) zaopatrzenie w ciepło z sieci ciepłowniczej lub z indywidualnych źródeł ciepła, odpowiadających przepisom odrębnym dotyczącym gospodarki energetycznej i ochrony środowiska, z możliwością korzystania ze źródeł energii odnawialnej zgodnych z § 13;
- 7) gospodarka odpadami na zasadach określonych w przepisach odrębnych.

2. Na obszarze objętym planem w zakresie zasad obsługi infrastruktury technicznej dopuszcza się:

- 1) dystrybucyjne sieci uzbrojenia;
- 2) indywidualne ujęcia wody, zgodnie z przepisami odrębnymi;
- 3) rozwiązania indywidualne, zgodnie z przepisami odrębnymi;
- 4) indywidualne zbiorniki na gaz płynny;
- 5) przewody wodociągowe i kanalizacyjne, gazociągi, linie kablowe sieci telekomunikacyjnej i elektroenergetycznej dopuszcza się wyłącznie jako podziemne;
- 6) lokalizację stacji transformatorowych w obudowie betonowej-prefabrykowanej ścianą bez otworów okiennych lub drzwiowych bezpośrednio przy granicy z sąsiednią działką budowlaną.

§ 13. 1. Dopuszcza się instalacje odnawialnych źródeł energii o mocy elektrycznej nie większej niż 50 kW lub o mocy cieplnej nie większej niż 100 kW.

2. Nie dopuszcza się instalacji odnawialnych źródeł energii wytwarzających energię z odnawialnych źródeł energii wykorzystującego energię wiatru oraz wytwarzania biogazu rolniczego.

§ 14. 1. Na obszarze objętym planem w zakresie rozbudowy i budowy systemu komunikacji obowiązuje:

- 1) dla zabudowy mieszkaniowej jednorodzinnej, urządzenie nie mniej niż 2 miejsc do parkowania na jedno mieszkanie lub dom wliczając w to garaż;
- 2) dla usług:
 - a) obiekty handlowe i gastronomiczne – nie mniej niż 2 miejsca do parkowania na 50 m² powierzchni użytkowej,
 - b) inne obiekty usługowe – nie mniej niż 1 miejsce do parkowania na 25 m² powierzchni użytkowej;
- 3) obsługa komunikacyjna terenów w obszarze planu z przyległych dróg publicznych lub dróg wewnętrznych powiązanych z drogami publicznymi, zgodnie z ustaleniami szczegółowymi oraz na zasadach określonych w przepisach odrębnych.

2. Na obszarze objętym planem w zakresie miejsc przeznaczonych do parkowania pojazdów zaopatrzonych w kartę parkingową:

- 1) na terenach dróg publicznych, w strefach zamieszkania i w strefach ruchu obowiązują w ilości zgodnej z przepisami odrębnymi;
- 2) na terenach innych niż wymienione w pkt 1 obowiązują w liczbie nie mniejszej niż:
 - a) 1 miejsce – jeżeli liczba miejsc do parkowania wynosi od 6 do 15,
 - b) 2 miejsca - jeżeli liczba miejsc do parkowania wynosi powyżej 15, na każde 15 miejsc.

3. Na obszarze objętym planem w zakresie miejsc do parkowania:

- 1) dopuszcza się otwarty parking terenowy;
- 2) dopuszcza się garaże wbudowane i wolno stojące;
- 3) obowiązuje lokalizacja na działkach budowlanych, na których lokalizowana jest inwestycja.

Rozdział 3. Przepisy szczegółowe

§ 15.1. Dla terenu oznaczonego na rysunku planu symbolem **1MN** ustala się zasady określone w niniejszym paragrafie.

2. W zakresie przeznaczenia terenu obowiązuje:

- 1) przeznaczenie podstawowe: zabudowa mieszkaniowa jednorodzinna;
- 2) przeznaczenie uzupełniające: usługi nieuciążliwe.

3. W zakresie kształtowania zabudowy obowiązuje:

- 1) budynki w zabudowie wolno stojącej, szeregowej lub bliźniaczej;
- 2) wysokość zabudowy nie większa niż 12 m;
- 3) zakaz stosowania:
 - a) lukarn i facjat dachowych o powierzchni większej niż połowa połaci dachu,
 - b) sidingu;
- 4) dachy symetryczne dwu lub wielospadowe o kącie nachylenia połaci nie mniejszym niż 25° i nie większym niż 55°.

4. W zakresie kształtowania zabudowy dopuszcza się:

- 1) sytuowanie budynku ścianą bez otworów okiennych lub drzwiowych bezpośrednio przy granicy działki, w ramach zabudowy bliźniaczej i szeregowej;
- 2) na działce budowlanej budynek wolno stojący garażowy lub gospodarczy, wiata lub altana o powierzchni zabudowy nie większej niż 50 m² i wysokości nie większej niż 6 m.

5. W zakresie zagospodarowania terenu i kształtowania ładu przestrzennego obowiązuje:

- 1) intensywność zabudowy nie mniejsza niż 0,1 i nie większa niż 1,0;
- 2) powierzchnia zabudowy nie większa niż 50% powierzchni działki;
- 3) powierzchnia biologicznie czynna nie mniejsza niż 40% powierzchni działki budowlanej.

6. W zakresie zagospodarowania terenu i kształtowania ładu przestrzennego dopuszcza się urządzenia towarzyszące.

7. W zakresie minimalnej powierzchni nowo wydzielonych działek budowlanych obowiązuje:

- 1) dla działki w zabudowie wolno stojącej 720 m²;
- 2) dla działki w zabudowie bliźniaczej 450 m²;
- 3) dla działki w zabudowie szeregowej 200 m².

8. W zakresie obsługi komunikacyjnej obowiązuje obsługa z drogi zlokalizowanej poza granicami planu.

§ 16. 1. Dla terenów oznaczonych na rysunku planu symbolami: **1U**, **2U** ustala się zasady określone w niniejszym paragrafie.

2. W zakresie przeznaczenia terenu obowiązuje przeznaczenie: zabudowa usługowa.

3. W zakresie kształtowania zabudowy obowiązuje:

- 1) wysokość zabudowy nie większa niż 12 m;
- 2) dachy symetryczne o kącie nachylenia połaci nie większym niż 45° lub płaskie.

4. W zakresie zagospodarowania terenu i kształtowania ładu przestrzennego obowiązuje:

- 1) intensywność zabudowy nie mniejsza niż 0,1 i nie większa niż 1,0;
- 2) powierzchnia zabudowy nie większa niż 50% powierzchni działki;
- 3) powierzchnia biologicznie czynna nie mniejsza niż 15% powierzchni działki budowlanej.

5. W zakresie zagospodarowania terenu i kształtowania ładu przestrzennego dopuszcza się urządzenia towarzyszące.

6. W zakresie minimalnej powierzchni nowo wydzielonych działek budowlanych obowiązuje 1000 m².

7. W zakresie obsługi komunikacyjnej obowiązuje obsługa z dróg zlokalizowanych poza granicami planu.

§ 17. 1. Dla terenu oznaczonego na rysunku planu symbolem **3U** ustala się zasady określone w niniejszym paragrafie.

2. W zakresie przeznaczenia terenu obowiązuje przeznaczenie: zabudowa usługowa.

3. W zakresie kształtowania zabudowy obowiązuje:

- 1) wysokość zabudowy nie większa niż 12 m;
- 2) dachy symetryczne o kącie nachylenia połaci nie większym niż 45° lub płaskie.

4. W zakresie zagospodarowania terenu i kształtowania ładu przestrzennego obowiązuje:

- 1) intensywność zabudowy nie mniejsza niż 0,1 i nie większa niż 1,4;
- 2) powierzchnia zabudowy nie większa niż 70% powierzchni działki;
- 3) powierzchnia biologicznie czynna nie mniejsza niż 10% powierzchni działki budowlanej.

5. W zakresie zagospodarowania terenu i kształtowania ładu przestrzennego dopuszcza się urządzenia towarzyszące.

6. W zakresie minimalnej powierzchni nowo wydzielonych działek budowlanych obowiązuje 1000 m².

7. W zakresie obsługi komunikacyjnej obowiązuje obsługa z drogi zlokalizowanej poza granicami planu.

§ 18. 1. Dla terenu oznaczonego na rysunku planu symbolem **1WS** ustala się zasady określone w niniejszym paragrafie.

2. W zakresie przeznaczenia terenu obowiązuje przeznaczenie: wody powierzchniowe śródlądowe.
3. W zakresie zagospodarowania terenu i kształtowania ładu przestrzennego:
 - 1) obowiązuje zakaz budowy budynków;
 - 2) dopuszcza się urządzenia wodne.

Rozdział 4. Przepisy końcowe

§ 19. Wykonanie uchwały powierza się Burmistrzowi Gminy Trzebnica.

§ 20. Niniejsza uchwała wchodzi w życie po upływie 14 dni od dnia ogłoszenia w Dzienniku Urzędowym Województwa Dolnośląskiego.

Przewodniczący Rady Miejskiej w Trzebnicy:
Mateusz Stanisz

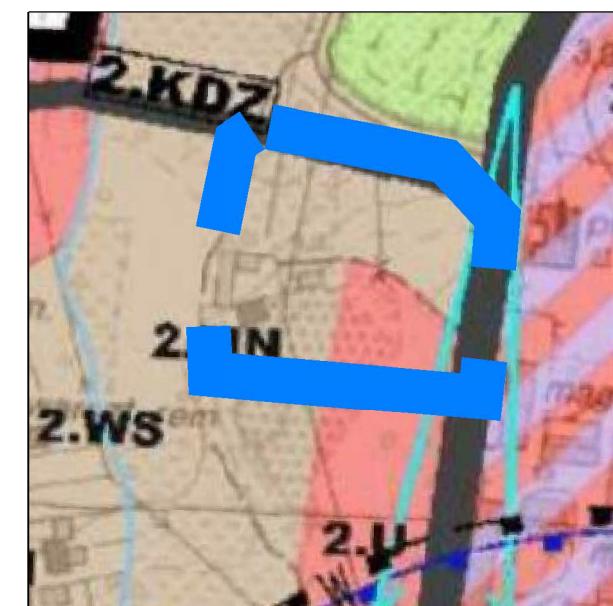
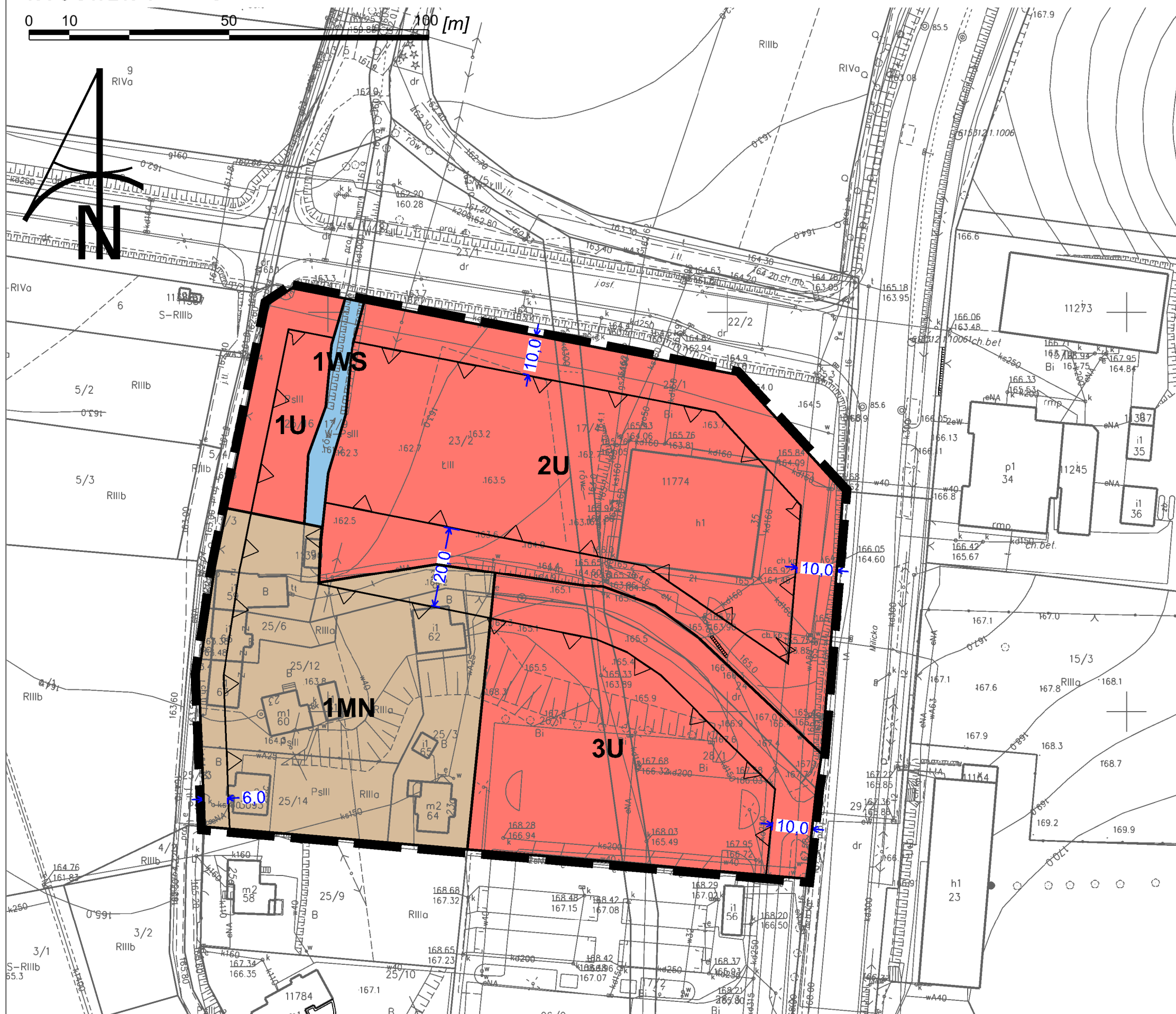


ZMIANA MIEJSCOWEGO PLANU ZAGOSPODAROWANIA PRZESTRZENNEGO

dla terenów w rejonie ulic: s. Hilgi Brzoski, Milickiej, Prusickiej, Olszewskiego w Trzebnicy


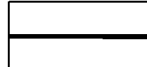




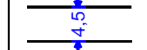
RYSunEK PLANU

0 10 50 100 [m]



Wyrys Studium uwarunkowań i kierunków zagospodarowania przestrzennego Gminy Trzebnica

LEGENDA USTALENIA OBOWIĄZUJĄCE

-  granica obszaru objętego planem tożsama z granicą strefy ochrony konserwatorskiej zabytków archeologicznych równoznacznej z obszarem ujętym w wykazie zabytków archeologicznych
-  linia rozgraniczająca tereny o różnym przeznaczeniu lub różnych zasadach zagospodarowania
-  nieprzekraczalna linia zabudowy
-  MN teren zabudowy mieszkaniowej jednorodzinnej
-  U tereny zabudowy usługowej
-  WS teren wód powierzchniowych śródlądowych
-  wymiary

Zmiana miejscowego planu zagospodarowania przestrzennego dla terenów w rejonie ulic: s. Hilgi Brzoski, Milickiej, Prusickiej, Olszewskiego w Trzebnicy

skala rysunku
1:1 000

Załącznik nr 2 do uchwały nr XXI/228/20
Rady Miejskiej w Trzebnicy
z dnia 30 listopada 2020 r.

**Rozstrzygnięcie
o sposobie rozpatrzenia nieuwzględnionych uwag wniesionych
do projektu planu**

Zgodnie z art. 20 ust. 1 ustawy z dnia 27 marca 2003 r. o planowaniu i zagospodarowaniu przestrzennym (j.t. Dz. U. z 2020 r. poz. 293 ze zm.) Rada Miejska w Trzebnicy stwierdza, że w terminie o którym jest mowa w art. 17 pkt 11 wyżej wymienionej ustawy nie wniesiono uwag wymagających rozstrzygnięcia.

Załącznik nr 3 do uchwały nr XXI/228/20
Rady Miejskiej w Trzebnicy
z dnia 30 listopada 2020 r.

Rozstrzygnięcie
o sposobie realizacji zapisanych w planie inwestycji z zakresu infrastruktury technicznej, które należą do
zadań własnych gminy, oraz zasadach ich finansowania,
zgodnie z przepisami o finansach publicznych

Zgodnie z art. 20 ust. 1 ustawy z dnia 27 marca 2003 r. o planowaniu i zagospodarowaniu przestrzennym (j.t. Dz. U. z 2020 r., poz. 293 ze zm.) Rada Miejska w Trzebnicy stwierdza, że w związku z uchwaleniem zmiany miejscowego planu zagospodarowania przestrzennego dla terenów w rejonie ulic: s. Hilgi Brzoski, Milickiej, Prusickiej, Olszewskiego w Trzebnicy nie wystąpią inwestycje z zakresu infrastruktury technicznej stanowiące zadania własne gminy.

Załącznik Nr 4 do uchwały Nr XXI/228/20
Rady Miejskiej w Trzebnicy
z dnia 30 listopada 2020 r.
Zalacznik4.gml