



DZIENNIK URZĘDOWY

WOJEWÓDZTWA DOLNOŚLĄSKIEGO

Wrocław, dnia 17 marca 2022 r.

Poz. 1439

UCHWAŁA NR XXXVIII.338.2022 RADY GMINY LEGNICKIE POLE

z dnia 23 lutego 2022 r.

w sprawie uchwalenia zmiany miejscowego planu zagospodarowania przestrzennego obszarów w obrębie: Bartoszków, Biskupice, Czarnków, Gniewomierz, Koiszków, Koskowice, Kłębanowice, Legnickie Pole, Lubień, Mikołajowice, Nowa Wieś Legnicka, Raczkowa, Taczalin w gminie Legnickie Pole

Na podstawie art. 18 ust. 2 pkt 5 i art. 40 ust. 1 i art. 41 ust. 1 ustawy z dnia 8 marca 1990 r. o samorządzie gminnym (t.j. Dz. U. 2021 poz. 1372 ze zm.) i art. 20 ust. 1 i art. 29 ustawy z dnia 27 marca 2003 r. o planowaniu i zagospodarowaniu przestrzennym (t.j. Dz. U. 2021 poz. 741 ze zm.), w związku z uchwałą Rady Gminy Legnickie Pole nr XVI/132/2020 z dnia 29 maja 2020 r., w sprawie przystąpienia do sporządzenia zmiany miejscowego planu zagospodarowania przestrzennego obszarów w obrębie: Bartoszków, Biskupice, Czarnków, Gniewomierz, Koiszków, Koskowice, Kłębanowice, Legnickie Pole, Lubień, Mikołajowice, Nowa Wieś Legnicka, Raczkowa, Taczalin w gminie Legnickie Pole, po stwierdzeniu nie naruszania ustaleń studium uwarunkowań i kierunków zagospodarowania przestrzennego gminy Legnickie Pole, przyjętego uchwałą nr IV.30.2019 z dnia 29 stycznia 2019 r. Rada Gminy Legnickie Pole uchwała co następuje:

Rozdział 1. USTALENIA OGÓLNE

§ 1. 1. Uchwała się zmianę miejscowego planu zagospodarowania przestrzennego obszarów w obrębie: Bartoszków, Biskupice, Czarnków, Gniewomierz, Koiszków, Koskowice, Kłębanowice, Legnickie Pole, Lubień, Mikołajowice, Nowa Wieś Legnicka, Raczkowa, Taczalin w gminie Legnickie Pole, zwaną dalej planem miejscowym.

2. Granice obszaru objętego planem miejscowym oznaczono na rysunku planu miejscowego, stanowiącym załącznik do planu miejscowego nr 1.

3. Załącznikami do miejscowego planu są:

1) załącznik nr 1 – rysunek planu miejscowego składający się z arkuszy:

- a) arkusz 1/23 w skali 1:1000,
- b) arkusz 2/23 w skali 1:1000,
- c) arkusz 3/23 w skali 1:1000,
- d) arkusz 4/23 w skali 1:1000,
- e) arkusz 5/23 w skali 1:1000,
- f) arkusz 6/23 w skali 1:1000,
- g) arkusz 7/23 w skali 1:1000,

- h) arkusz 8/23 w skali 1:1000,
 - i) arkusz 9/23 w skali 1:1000,
 - j) arkusz 10/23 w skali 1:1000,
 - k) arkusz 11/23 w skali 1:1000,
 - l) arkusz 12/23 w skali 1:1000,
 - m) arkusz 13/23 w skali 1:1000,
 - n) arkusz 14/23 w skali 1:1000,
 - o) arkusz 15/23 w skali 1:1000,
 - p) arkusz 16/23 w skali 1:1000,
 - q) arkusz 17/23 w skali 1:1000,
 - r) arkusz 18/23 w skali 1:1000,
 - s) arkusz 19/23 w skali 1:1000,
 - t) arkusz 20/23 w skali 1:1000,
 - u) arkusz 21/23 w skali 1:1000,
 - v) arkusz 22/23 w skali 1:1000,
 - w) arkusz 23/23 w skali 1:1000;
- 2) załącznik nr 2 – rozstrzygnięcie o sposobie rozpatrzenia uwag do projektu miejscowego planu zagospodarowania przestrzennego;
- 3) załącznik nr 3 – rozstrzygnięcie o sposobie realizacji inwestycji z zakresu infrastruktury technicznej, które należą do zadań własnych gminy, oraz zasadach ich finansowania;
- 4) załącznik nr 4 – dane przestrzenne utworzone dla planu.

4. Następujące oznaczenia na rysunku planu miejscowego stanowią obowiązujące ustalenia planu miejscowego:

- 1) granice obszaru objętego planem miejscowym;
- 2) linie rozgraniczające tereny o różnym przeznaczeniu lub różnych zasadach zagospodarowania;
- 3) nieprzekraczalne linie zabudowy;
- 4) symbole określające przeznaczenie terenu;
- 5) strefy zagrożone powodzią z ograniczeniem zabudowy;
- 6) strefy zagrożone powodzią z zakazem zabudowy.

5. Pozostałe oznaczenia na rysunku planu miejscowego, nie wymienione w ust. 4 nie stanowią jego ustaleń i mają charakter informacyjny.

6. Z uwagi na niewystępowanie problematyki, w planie miejscowym nie określa się:

- 1) zasad ochrony dóbr kultury współczesnej;
- 2) granic i sposobów zagospodarowania terenów górniczych, obszarów osuwania się mas ziemnych, krajobrazów priorytetowych określonych w audycie krajobrazowym oraz w planach zagospodarowania przestrzennego województwa;
- 3) sposobu i terminu tymczasowego zagospodarowania, urządzania i użytkowania terenów.

§ 2. Następujące określenia w planie miejscowym oznaczają:

- 1) **rysunek planu miejscowego** – załącznik graficzny, o którym mowa w § 1 niniejszej uchwały;
- 2) **symbol** – oznaczenie terenu, w którym kolejno:

- a) litery oznaczają przeznaczenie terenu,
 - b) liczby po literach oznaczają numer terenu wyróżniający go z terenów o tym samym przeznaczeniu w obszarze opracowania;
- 3) **kategoria przeznaczenia terenu** – zestaw dopuszczonych przeznaczeń i zasad zagospodarowania terenu;
 - 4) **nieprzekraczalna linia zabudowy** – linia na rysunku planu miejscowego ograniczająca tę część terenu, na której dopuszcza się wznoszenie budynków oraz garaży wolno stojących, linia ta nie dotyczy znajdujących się w granicach planu miejscowego: budowli, urządzeń budowlanych, obiektów małej architektury, części podziemnych budynków oraz zadaszeń nad wejściami do budynków, balkonów, wykuszy, loggii, gzymsów i okapów nieprzekraczających tej linii o więcej niż 2,0 m;
 - 5) **powierzchnia zabudowy** – zajęta powierzchnia terenu wyznaczona w rzucie przez zewnętrzne krawędzie zewnętrznych ścian budynków w stanie wykończonym, do powierzchni tej nie wlicza się części obiektów budowlanych niewystających ponad powierzchnię terenu a także ramp i schodów zewnętrznych oraz występów dachowych;
 - 6) **drobna aktywność gospodarcza** – należy przez to rozumieć działalność wytwórczą i usługową prowadzoną przez mikroprzedsiębiorstwa i wykonywaną wyłącznie w budynkach;
 - 7) **dachy symetryczne** – należy przez to rozumieć dachy dwu- i wielospadowe w tym mansardowe o symetrycznym nachyleniu połaci zbiegających się w jednej kalenicy;
 - 8) **dachy płaskie** – należy przez to rozumieć dachy o nachyleniu połaci nie większym niż 12°;
 - 9) **działalność nieuciążliwa dla otoczenia** – wszelka działalność, której uciążliwość nie wykracza poza granice działek budowlanych, na których działalność ta jest zlokalizowana;
 - 10) **uciążliwość** – zjawiska lub stany szkodliwe dla ludzi i utrudniające ich funkcjonowanie, szczególnie w postaci przekroczenia norm dopuszczalnych poziomów hałasu, wibracji, zanieczyszczeń powietrza, gruntu i wody;
 - 11) **wydzielone drogi transportu rolnego** – tereny wydzielonych w planie miejscowym dróg dojazdowych do gruntów rolnych, niebędące drogami publicznymi i drogami wewnętrznymi.

§ 3. W zakresie zasad ochrony i kształtowania ład przestrzennego ustala się:

- 1) nieprzekraczalne linie zabudowy, których przebieg wskazano na rysunku planu miejscowego;
- 2) dla nowych budynków zachowanie odległości nie mniejszej niż 5,0 m od granic dróg wewnętrznych niewydzielonych w planie miejscowym;
- 3) dopuszcza się przebudowę oraz remonty zabudowy istniejącej w dniu wejścia w życie planu miejscowego, należącej do innej kategorii przeznaczenia terenu niż ustalona dla poszczególnych terenów lub niespełniającej wskaźników kształtowania zabudowy i zagospodarowania terenu określonych w planie miejscowym;
- 4) o ile w ustaleniach dla poszczególnych terenów nie ustalono inaczej obowiązuje maksymalna wysokość zabudowy dla budowli – 50,0 m, z zastrzeżeniem pkt 5;
- 5) maksymalna wysokość zabudowy dla budowli określona w pkt 4 lub w ustaleniach dla poszczególnych terenów nie dotyczy budowli służących łączności publicznej.

§ 4. W zakresie zasad ochrony środowiska, przyrody i krajobrazu:

- 1) wskazuje się rodzaj terenu, do którego w zakresie dopuszczalnego poziomu hałasu w środowisku należą poszczególne tereny wyznaczone w planie miejscowym podlegające ochronie akustycznej:
 - a) tereny przeznaczone pod zabudowę mieszkaniową – wyznaczone w planie miejscowym tereny, oznaczone symbolami: MN,
 - b) tereny przeznaczone na cele mieszkaniowo-usługowe – wyznaczone w planie miejscowym tereny, oznaczone symbolami: MNU, RM,

- c) tereny przeznaczone pod budynki związane ze stałym lub czasowym pobytem dzieci i młodzieży - wyznaczone w planie miejscowym tereny, oznaczone symbolami: UP;
- 2) ustala się obowiązek zapewnienia właściwego standardu akustycznego na terenach podlegających ochronie akustycznej wymienionych w pkt 1, zgodnie z wymogami przepisów odrębnych dotyczących ochrony środowiska;
- 3) na wszystkich terenach ustala się zakaz lokalizacji przedsięwzięć mogących zawsze znacząco oddziaływać na środowisko, z zastrzeżeniem pkt 4;
- 4) zakaz, o którym mowa w pkt 3 nie dotyczy obiektów liniowych.

§ 5. W zakresie **zasad kształtowania krajobrazu:** na terenach innych niż oznaczone w planie miejscowym symbolem R ustala się nasadzenia drzew wyłącznie gatunkami właściwymi dla lokalnych uwarunkowań siedliskowych i geograficznych.

§ 6. W zakresie **zasad ochrony dziedzictwa kulturowego i zabytków, w tym krajobrazów kulturowych:**

- 1) dla zewidencjonowanych stanowisk archeologicznych:
- a) stosuje się na rysunku planu miejscowego oznaczenie **zewidencjonowane stanowiska archeologiczne**,
 - b) obowiązują przepisy odrębne;
- 2) dla obiektów ujętych w gminnej ewidencji zabytków:
- a) stosuje się na rysunku planu miejscowego oznaczenie **obiekty zabytkowe wpisane do gminnej ewidencji zabytków**, zgodnie z numeracją:
 - 1 – Zagroda - stodoła, Koskowice 53, Koskowice,
 - 2 – Zagroda – budynek mieszkalny, Lubień 26, Lubień,
 - b) budynki i budowle, o których mowa w lit. a obejmuje się ochroną poprzez ustalenia:
 - w przypadku przebudowy należy zachować lub odtworzyć historyczną bryłę, kształt i geometrię dachu, zastosować tradycyjne materiały budowlane oraz zachować kształt, rozmiary i rozmieszczenie otworów zgodne z historycznym wyglądem budynku,
 - w przypadku przebudowy lub remontu należy utrzymać, a w zniszczonych fragmentach odtworzyć historyczny detal architektoniczny oraz utrzymać lub odtworzyć wygląd oryginalnej stolarki okiennej i drzwiowej w widoku zewnętrznym,
 - w przypadku konieczności wykonania dodatkowych otworów należy je zharmonizować z istniejącym rytmem otworów,
 - dopuszcza się wyłącznie stosowanie kolorystyki nawiązującej do tradycyjnych lokalnych rozwiązań, tj. białej stolarki okiennej i ceramicznego lub tynkowanego lica ścian zewnętrznych;
- 3) dla historycznych układów urbanistycznych ujętych w gminnej ewidencji zabytków:
- a) stosuje się na rysunku planu miejscowego oznaczenie **granice historycznych układów ruralistycznych wyznaczone w gminnej ewidencji zabytków**,
 - b) w obszarach, o których mowa w lit. a, dla nowych budynków oraz podczas remontów, przebudowy i rozbudowy istniejących budynków ustala się ściśle nawiązanie gabarytami i sposobem kształtowania bryły oraz użytymi materiałami do miejscowej tradycji architektonicznej poprzez:
 - geometrię dachów – ustala się dachy dwuspadowe o kącie nachylenia połaci 35° – 45°,
 - pokrycie dachów – ustala się pokrycie dachówką karpieńską ceramiczną lub cementową w kolorze naturalnym ceglastym lub odcieniu czerwieni matowej,
 - materiał elewacji – dopuszcza się tynk i cegłę klinkierową oraz zakazuje się stosowania nietynkowanych drewnianych bali, okładzin typu siding, okładzin drewnianych i drewnopodobnych, okładzin z płytek kamiennych i płytek ceramicznych,
 - zakaz stosowania na zewnątrz budynków kolumn, podpór o przekroju koła oraz wieżyczek i baszt,

c) obszary, o których mowa w lit. a obejmuje się ochroną poprzez ustalenia:

- ustala się zakaz wprowadzania nowych przegrodzeń dzielących optycznie historyczne zespoły zabudowy,
- należy zachować i wyeksponować elementy historycznego układu przestrzennego, tj. rozplanowanie dróg, ulic i placów, linie zabudowy, kompozycję wnętrz urbanistycznych oraz kompozycję historycznej zieleni,
- należy dążyć do zachowania historycznych nawierzchni kamiennych,
- obiekty o wartościach zabytkowych należy poddać restauracji i modernizacji technicznej,
- w przypadku rozbudowy nowy budynek powinien tworzyć spójną kompozycję z istniejącą częścią,
- nowa zabudowa nie może dominować nad zabudową historyczną,
- w obrębie zabytkowych zespołów budowlanych nową zabudowę dopuszcza się wyłącznie w miejscu nieistniejących obiektów historycznych lub jako logiczne uzupełnienie zabudowy,
- wszelka działalność inwestycyjna musi uwzględniać istniejące związki przestrzenne i planistyczne,
- w stosunku do przyrodniczych elementów krajobrazu oraz obiektów zabytkowych należy przyznać pierwszeństwo wszelkim działaniom odtworzeniowym i rewaloryzacyjnym,
- nowe linie elektroenergetyczne i telekomunikacyjne dopuszcza się jedynie w postaci doziemnej,
- obiekty i urządzenia telekomunikacyjne należy projektować w sposób uwzględniający historyczne walory obiektu oraz zabytkowego układu przestrzennego;

4) dla stref obserwacji archeologicznej ujętych w gminnej ewidencji zabytków:

- a) stosuje się na rysunku planu miejscowego oznaczenie **granice strefy obserwacji archeologicznej wyznaczone w gminnej ewidencji zabytków**,
- b) w obszarach, o których mowa w lit. a, na podstawie przepisów odrębnych ochronie podlegają nawarstwienia archeologiczne związane z historycznym osadnictwem.

§ 7. W zakresie kształtowania przestrzeni publicznych ustala się:

1) jako tereny publiczne wyznacza się tereny dróg publicznych oznaczone na rysunku planu miejscowego symbolem KDZ;

2) dla terenów, o których mowa w pkt 1 ustala się:

- a) dopuszcza się lokalizację infrastruktury technicznej niezwiązanej z drogą, na warunkach określonych w przepisach odrębnych,
- b) dopuszcza się, na warunkach określonych w przepisach odrębnych, poza przeznaczeniem określonym dla terenu lokalizację:
 - zieleni,
 - budowli takich jak kiosk lub wiata przystankowa,
 - miejsc odpoczynku,

c) wysokość budowli wymienionych w lit. b nie może przekraczać 4,0 m.

§ 8. W zakresie granic i sposobów zagospodarowania terenów lub obiektów podlegających ochronie na podstawie odrębnych przepisów a także obszarów szczególnego zagrożenia powodzią:

1) oznacza się na rysunku planu miejscowego strefy kontrolowane od istniejących gazociągów przesyłowych wysokiego ciśnienia o średnicy nominalnej DN 300 oraz ciśnieniu PN 6.3 MPA, dla których:

- a) szerokość stref wynika z przepisów odrębnych,
- b) obowiązują ograniczenia wynikające z przepisów odrębnych;

- 2) oznacza się w legendzie rysunku planu miejscowego strefę sanitarną w odległości do 50,0 m od istniejącego cmentarza, obejmującą cały obszar objęty planem miejscowym na pojedynczym arkuszu, w której obowiązują ograniczenia wynikające z przepisów odrębnych;
- 3) oznacza się na rysunku planu miejscowego istniejące linie elektroenergetyczne wysokiego i średniego napięcia, w odniesieniu do których obowiązują ograniczenia wynikające z przepisów odrębnych;
- 4) oznacza się na rysunku planu miejscowego obszary:
 - a) szczególnego zagrożenia powodzią, na których prawdopodobieństwo wystąpienia powodzi jest wysokie i wynosi 10%,
 - b) szczególnego zagrożenia powodzią, na których prawdopodobieństwo wystąpienia powodzi jest średnie i wynosi 1%,
 - c) na których prawdopodobieństwo wystąpienia powodzi jest niskie i wynosi 0,2%,
- 5) na obszarach, o których mowa w pkt 4 obowiązują ograniczenia wynikające z przepisów odrębnych.

§ 9. W zakresie szczegółowych zasad i warunków scalania i podziału nieruchomości ustala się parametry działek:

- 1) kąt położenia granic działek w stosunku do pasa drogowego: 90° z możliwością odchylenia maksymalnie o 30° ;
- 2) minimalne powierzchnie działek:
 - a) na terenach oznaczonych symbolem MN:
 - dla zabudowy mieszkaniowej jednorodzinnej wolno stojącej – 1000 m²,
 - dla zabudowy mieszkaniowej jednorodzinnej bliźniaczej i szeregowej – 700 m²,
 - b) na terenach oznaczonych symbolami MNU: 1000 m²,
 - c) na terenach oznaczonych symbolami PU: 1200 m²,
 - d) na pozostałych terenach nie przeznaczonych na cele rolne i leśne: 1 m²;
- 3) minimalne szerokości frontów działek:
 - a) na terenach oznaczonych symbolami MN:
 - dla zabudowy mieszkaniowej jednorodzinnej wolno stojącej – 18 m,
 - dla zabudowy mieszkaniowej jednorodzinnej bliźniaczej – 12 m,
 - dla zabudowy mieszkaniowej jednorodzinnej szeregowej – 8 m,
 - b) na terenach oznaczonych symbolami MNU: 18 m,
 - c) na terenach oznaczonych symbolem PU: 24 m,
 - d) na pozostałych terenach nie przeznaczonych na cele rolne i leśne: 1 m.

§ 10. W zakresie szczegółowych warunków zagospodarowania terenów oraz ograniczenia w ich użytkowaniu, w tym zakazu zabudowy:

- 1) na wszystkich terenach użytków rolnych, oznaczonych na rysunku planu miejscowego symbolami R i RE obowiązuje zakaz zabudowy dla budynków;
- 2) ustala się zakaz zabudowy dla budynków na terenach oznaczonych na rysunku planu miejscowego symbolami:
 - a) terenie ITe,
 - b) terenie PU.2;
- 3) wyznacza się w miejscowym planie „strefy zagrożone powodzią z ograniczeniem zabudowy” zawierające się w obszarach szczególnego zagrożenia powodzią, dla których ustala się:

- a) granice stref zgodnie z oznaczeniem na rysunku miejscowego planu,
 - b) dopuszczenie lokalizacji budynków i budowli oraz zmiany ukształtowania terenu wyłącznie w sposób, który nie wpłynie negatywnie na przepływ wód powodziowych oraz nie podniesie ryzyka powodziowego dla istniejących zabudowań,
 - c) w przypadku lokalizacji nowych oraz przebudowy lub rozbudowy istniejących budynków i budowli:
 - zakazuje się realizacji kondygnacji podziemnych,
 - nakazuje się wyniesienie poziomu zerowego budynku powyżej poziomu wód powodziowych,
 - nakazuje się stosowanie technologii i materiałów minimalizujących straty powodziowe,
 - nakazuje się zabezpieczenie przed zalaniem urządzeń budowlanych, które nie są odporne na działanie wody powodziowej;
- 4) strefy, o których mowa w pkt 3 obejmują część terenu oznaczonego na rysunku planu symbolem RM.1;
- 5) wyznacza się w miejscowym planie „strefy zagrożone powodzią z zakazem zabudowy” zawierające się w obszarach szczególnego zagrożenia powodzią, dla których ustala się:
- a) granice stref zgodnie z oznaczeniem na rysunku miejscowego planu,
 - b) zakaz zabudowy dla budynków,
 - c) zakaz lokalizacji budowli oraz zmiany ukształtowania terenu, które mogą negatywnie wpłynąć na przepływ wód powodziowych,
 - d) dopuszczenie lokalizacji budowli, o których mowa w lit. c tylko w przypadku, gdy są one odporne na działanie wody powodziowej;
- 6) strefy, o których mowa w pkt 5 obejmują część terenu oznaczonego na rysunku planu symbolem: RM.1.

§ 11. 1. W zakresie zasad modernizacji, rozbudowy i budowy systemu komunikacji ustala się:

- 1) powiązanie obszaru z zewnętrznym układem komunikacji drogowej poprzez istniejące drogi:
 - a) publiczne klasy zbiorczej, oznaczone symbolem KDZ,
 - b) publiczne lub posiadające bezpośredni dostęp do dróg publicznych, graniczące bezpośrednio z obszarem objętym planem;
 - 2) obsługę komunikacyjną obszaru objętego planem miejscowym wyznacza się tereny:
 - a) dróg publicznych klasy zbiorczej, oznaczone symbolem KDZ, zgodnie z przepisami odrębnymi,
 - b) dróg transportu rolnego, oznaczone symbolem DTR;
 - 3) możliwość wydzielenia dróg wewnętrznych w ramach ustalonego przeznaczenia o szerokości nie mniejszej niż 5,0 m.
2. Ustala się następującą klasyfikację funkcjonalną dróg:
- 1) od **KDZ.1** do **KDZ.3 – drogi publiczne w klasie zbiorczej** - ulice, dla których ustala się:
 - a) szerokość w liniach rozgraniczających – zgodnie z rysunkiem planu miejscowego,
 - b) nawierzchnię utwardzoną dla jezdni, chodników oraz ścieżek rowerowych;
 - 2) **DTR – droga transportu rolnego**, dla której ustala się:
 - a) obsługę komunikacyjną przylegających terenów i działek budowlanych,
 - b) szerokość w liniach rozgraniczających – zgodnie z rysunkiem planu miejscowego, nie mniejszą niż 10,0 m,
 - c) dopuszcza się lokalizację obiektów liniowych i sieci uzbrojenia terenu, o ile ich lokalizacja:
 - nie ogranicza obsługi komunikacyjnej przylegających terenów przeznaczonych na cele rolnicze,
 - nie wymaga zmiany przeznaczenia gruntów na cele nierolnicze i nieleśne.

3. Ustala się minimalną liczbę miejsc do parkowania w tym miejsca przeznaczone na parkowanie pojazdów zaopatrzonych w kartę parkingową:

- 1) 1 miejsce na 1 lokal mieszkalny w zabudowie mieszkaniowej;
- 2) 1 miejsce na każde rozpoczęte 50 m² powierzchni użytkowej dla funkcji usługowych;
- 3) 1 miejsce na 10 zatrudnionych w zabudowie produkcyjnej i magazynowej;
- 4) z wynikowej liczby miejsc do parkowania realizowanych na podstawie pkt 1-3, na obszarach i terenach innych niż drogi publiczne, strefy zamieszkania i strefy ruchu, ustala się liczbę miejsc przeznaczonych na parkowanie pojazdów zaopatrzonych w kartę parkingową w ilości:
 - a) 1 miejsce po przekroczeniu 6 lokali mieszkalnych w zabudowie mieszkaniowej jednorodzinnej wolno stojącej i zagrodowej,
 - b) 1 miejsce po przekroczeniu 10 lokali mieszkalnych w pozostałej zabudowie mieszkaniowej,
 - c) 1 miejsce na każde rozpoczęte 150 m² powierzchni użytkowej dla funkcji usługowych,
 - d) 1 miejsce na 10 zatrudnionych w zabudowie produkcyjnej i magazynowej.

4. Miejsca do parkowania, o których mowa w ust. 3 należy urządzić:

- 1) w formie: placów postojowych, garaży wbudowanych lub wolno stojących, jedno lub wielostanowiskowych;
- 2) w granicach terenu, na którym zlokalizowane są lokale i obiekty, dla których ilość tych miejsc jest liczona.

5. Wynik obliczeń ilości miejsc do parkowania, o których mowa w ust. 3 należy zaokrąglić do pełnej liczby w górę.

6. W przypadku działek zabudowanych przed dniem wejścia w życie planu miejscowego dopuszcza się realizację miejsc do parkowania w ilości mniejszej niż określona w ust. 3 przy zachowaniu wskaźników kształtowania zabudowy i zagospodarowania terenu określonych w ustaleniach dla poszczególnych terenów.

§ 12. W zakresie zasad modernizacji, rozbudowy i budowy systemu infrastruktury technicznej ustala się:

1) dla infrastruktury pełniącej funkcję przesyłową:

- dopuszczenie przebudowy oraz remontów obiektów liniowych i sieci uzbrojenia terenu na całym obszarze objętym opracowaniem planu miejscowego, zgodnie z przepisami odrębnymi,
- dopuszczenie budowy gazociągów, które wraz ze swoimi strefami kontrolowanymi są możliwe do lokalizacji w obszarach oznaczonych na rysunku planu jako **strefy kontrolowane od istniejących gazociągów**;

2) dla infrastruktury pełniącej funkcję dystrybucyjną:

- a) rozbudowę oraz lokalizowanie obiektów liniowych i sieci uzbrojenia w liniach rozgraniczających dróg oraz ciągów pieszych i rowerowych z zastrzeżeniem lit. b,
- b) dopuszcza się rozbudowę i lokalizację nowych obiektów liniowych i sieci uzbrojenia terenu poza terenami, o których mowa w pkt 2 lit. a, przy czym lokalizacja tych obiektów nie może uniemożliwiać zagospodarowania terenu zgodnie z jego przeznaczeniem,
- c) lokalizację nowych obiektów liniowych i sieci uzbrojenia terenu w sposób zapewniający dostęp w celu ich naprawy lub konserwacji bezpośrednio z dróg publicznych lub z innych dróg posiadających dostęp do drogi publicznej;

3) należy zapewnić połączenie infrastruktury technicznej na obszarze objętym planem miejscowym z układem zewnętrznym, przy uwzględnieniu parametrów spójnych z parametrami układu zewnętrznego;

4) **zaopatrzenie w wodę** z sieci wodociągowej lub z ujęć indywidualnych, zgodnie z przepisami odrębnymi;

5) w zakresie **odprowadzenia ścieków**:

- a) bytowo-komunalnych ustala się odprowadzenie ze wszystkich obiektów budowlanych:

- do gminnej sieci kanalizacyjnej, zgodnie z wymogami przepisów odrębnych dotyczących gospodarki wodami,
 - do bezodpływowych zbiorników na nieczystości ciekłe i indywidualnych oczyszczalni ścieków zgodnie z przepisami odrębnymi,
- b) innych niż bytowo-komunalne należy postępować zgodnie z obowiązującymi przepisami odrębnymi;
- 6) w zakresie **odprowadzenia wód opadowych i roztopowych**:
- a) odprowadzanie wód opadowych i roztopowych do kanalizacji deszczowej, zgodnie z przepisami odrębnymi,
 - b) dopuszcza się stosowanie studni chłonnych oraz odprowadzanie wód opadowych i roztopowych na nieutwardzony teren działki budowlanej,
 - c) dopuszcza się odprowadzanie wód do cieków i zbiorników retencyjnych zgodnie z przepisami odrębnymi;
- 7) w zakresie **zaopatrzenia w energię elektryczną**:
- a) przebudowę i remonty sieci przesyłowej w postaci: stacji transformatorowych, linii napowietrznych oraz doziemnych,
 - b) rozbudowę sieci dystrybucyjnej:
 - na terenach dróg, ciągów pieszych i rowerowych oraz terenach niedopuszczających lokalizacji budynków: w postaci stacji transformatorowych, linii napowietrznych oraz linii doziemnych, zgodnie z przepisami odrębnymi,
 - na terenach dopuszczających lokalizację budynków: w postaci stacji transformatorowych oraz linii doziemnych, zgodnie z przepisami odrębnymi,
 - c) zaopatrzenie odbiorców w energię elektryczną z elektroenergetycznej sieci dystrybucyjnej na warunkach określonych w przepisach odrębnych,
 - d) dopuszcza się przebudowę istniejącej energetycznej kolidującej z projektowanym zagospodarowaniem i uzbrojeniem terenu;
- 8) w zakresie **zaopatrzenia w gaz**:
- a) dopuszcza się budowę, rozbudowę i przebudowę gazowej sieci dystrybucyjnej w postaci napowietrznej i doziemnej,
 - b) dopuszcza się zaopatrzenie w gaz ze zbiorników zlokalizowanych w granicach działek;
- 9) w zakresie **zaopatrzenia w ciepło**:
- a) zaopatrzenie w ciepło z indywidualnych źródeł ciepła lub lokalnych sieci ciepłowniczych,
 - b) dopuszcza się budowę sieci ciepła systemowego, w tym z kogeneracji,
 - c) zakaz realizacji napowietrznych sieci ciepłowniczych,
 - d) rodzaje paliw i instalacji, w których następuje spalanie, zgodnie z ustaleniami aktów prawa miejscowego;
- 10) w zakresie **telekomunikacji** dopuszcza się rozbudowę i budowę sieci telekomunikacyjnych w postaci:
- doziemnej,
 - napowietrznej wyłącznie przy wykorzystaniu istniejącej podbudowy słupowej;
- 11) w zakresie **melioracji** dopuszcza się realizację nowych odcinków rowów melioracyjnych oraz poszerzanie, zmianę przebiegu lub zarurowanie odcinków istniejących rowów zgodnie z wymaganiami przepisów odrębnych;
- 12) w zakresie **gospodarki odpadami** należy postępować zgodnie z ustaleniami aktów prawa miejscowego.

Rozdział 2. **USTALENIA DLA POSZCZEGÓLNYCH TERENÓW**

§ 13. Dla terenów oznaczonych na rysunku planu miejscowego symbolami od MN.1 do MN.12 – **tereny zabudowy mieszkaniowej jednorodzinnej** ustala się:

- 1) kategorie przeznaczenia terenów:
 - a) zabudowa mieszkaniowa jednorodzinna,
 - b) budynki gospodarcze i garaże wolno stojące,
 - c) komunikacja – przez co rozumie się niewydzielone drogi wewnętrzne, place, ciągi piesze i rowerowe, zespoły parkingowe, lokalizowane zgodnie z przepisami odrębnymi,
 - d) zieleń urządzona – przez co rozumie się zieleń w układzie skończonej kompozycji o dowolnej wysokości w postaci, trawników, zieleńców, ogrodów a także zieleń przydomową;
- 2) parametry oraz wskaźniki kształtowania zabudowy i zagospodarowania terenu:
 - a) dopuszczalne układy zabudowy:
 - wolno stojąca,
 - bliźniacza,
 - szeregowa,
 - b) minimalny udział powierzchni biologicznie czynnej dla działki budowlanej: 40%,
 - c) maksymalna intensywność zabudowy działki budowlanej: 0,5,
 - d) minimalna intensywność zabudowy działki budowlanej: 0,001,
 - e) stosunek powierzchni zabudowy do powierzchni działki nie większy niż: 0,3;
- 3) gabaryty i wysokość zabudowy:
 - a) maksymalna wysokość zabudowy dla budynków i budowli: 11,0 m,
 - b) geometria dachów:
 - ustala się dachy symetryczne o nachyleniu głównych połaci w zakresie 30° do 45°,
 - dopuszcza się stosowanie dachów mansardowych o nachyleniu połaci innym, niż wymienione w tiret pierwsze,
 - nad częściami dobudowanymi do głównych brył budynków dopuszcza się dachy o połaci w zakresie 10° do 45°,
 - w istniejącej zabudowie o parametrach przekraczających wymienione w tiret pierwsze dopuszcza się przebudowy i modernizacje przy zachowaniu dotychczasowych parametrów;
- 4) pokrycie dachów budynków: dachówka ceramiczna lub materiały imitujące dachówkę, blacha na rąbek stojący;
- 5) kolorystyka:
 - a) dachów – ciemne czerwienie, brązy, szarości i czerni,
 - b) elewacji budynków – dowolna, z wyjątkiem koloru czarnego;
- 6) materiały wykończenia elewacji inne niż:
 - a) blacha trapezowa,
 - b) blacha falista;
- 7) w przypadku realizacji zabudowy bliźniaczej dopuszcza się lokalizację obiektów gospodarczych bądź garaży na granicy sąsiadujących ze sobą działek budowlanych, z zachowaniem warunków wynikających z obowiązujących przepisów odrębnych.

§ 14. Dla terenów oznaczonych na rysunku planu miejscowego symbolami od **MNU.1** do **MNU.2** – **tereny zabudowy mieszkaniowej jednorodzinnej i usługowej** ustala się:

- 1) kategorie przeznaczenia terenów:
 - a) zabudowa mieszkaniowa jednorodzinna i usługowa – przez co rozumie się budynki mieszkalne jednorodzinne, budynki mieszkalne jednorodzinne zawierające lokale usługowe lub zespoły 1 budynku mieszkalnego jednorodzinnego i 1 budynku usługowego, gdzie dopuszcza się prowadzenie nieuciążliwej działalności usługowej lub drobnej aktywności gospodarczej,
 - b) budynki gospodarcze i garaże wolno stojące,
 - c) komunikacja – przez co rozumie się niewydzielone drogi wewnętrzne, place, ciągi piesze i rowerowe, zespoły parkingowe, lokalizowane zgodnie z przepisami odrębnymi,
 - d) zieleni urządzona – przez co rozumie się zieleni w układzie skończonej kompozycji o dowolnej wysokości w postaci, trawników, zieleńców, ogrodów a także zieleni przydomową;
- 2) parametry oraz wskaźniki kształtowania zabudowy i zagospodarowania terenu:
 - a) dopuszczalne układy zabudowy:
 - wolno stojąca,
 - bliźniacza,
 - szeregową,
 - b) minimalny udział powierzchni biologicznie czynnej dla działki budowlanej: 30%,
 - c) maksymalna intensywność zabudowy działki budowlanej: 0,6,
 - d) minimalna intensywność zabudowy działki budowlanej: 0,001,
 - e) stosunek powierzchni zabudowy do powierzchni działki nie większy niż: 0,4;
- 3) gabaryty i wysokość zabudowy:
 - a) maksymalna wysokość zabudowy dla budynków i budowli: 12,0 m,
 - b) geometria dachów:
 - ustala się dachy symetryczne o nachyleniu głównych połaci w zakresie 30° do 45°,
 - dopuszcza się stosowanie dachów mansardowych o nachyleniu połaci innym, niż wymienione w tiret pierwsze,
 - nad częściami dobudowanymi do głównych brył budynków dopuszcza się dachy o połaci w zakresie 10° do 45°,
 - w istniejącej zabudowie o parametrach przekraczających wymienione w tiret pierwsze dopuszcza się przebudowy i modernizacje przy zachowaniu dotychczasowych parametrów;
- 4) pokrycie dachów budynków: dachówka ceramiczna lub materiały imitujące dachówkę, blacha na rąbek stojący;
- 5) kolorystykę:
 - a) dachów – ciemne czerwienie, brązy, szarości i czerni,
 - b) elewacji budynków – dowolna, z wyjątkiem koloru czarnego;
- 6) materiały wykończenia elewacji inne niż:
 - a) blacha trapezowa,
 - b) blacha falista;
- 7) w przypadku realizacji zabudowy bliźniaczej dopuszcza się lokalizację obiektów gospodarczych bądź garaży na granicy sąsiadujących ze sobą działek budowlanych, z zachowaniem warunków wynikających z obowiązujących przepisów odrębnych;

8) dopuszcza się jedynie działalność nieuciążliwą dla otoczenia.

§ 15. Dla terenu oznaczonego na rysunku planu miejscowego symbolem **UP – tereny usług publicznych** ustala się:

1) kategorie przeznaczenia terenów:

a) usługi publiczne przez co rozumie się budynki lub lokale w budynkach służące działalności z zakresu wskazanego poniżej oraz innego podobnego, niewymienionego w pozostałych kategoriach przeznaczenia terenu:

- działalność publiczna w zakresie administracji, usług oświaty oraz usługi opieki społecznej,
- usługi interwencyjne,
- poczta i telekomunikacja,
- kultura,
- usługi wystawiennicze i konferencyjne,

b) usługi interwencyjne – przez co rozumie się budynki i lokale przeznaczone na działalność służącą ochronie bezpieczeństwa publicznego, ochronie zdrowia i mienia takie jak: komendy straży pożarnej, stacje ratownictwa medycznego, komisariaty policji,

c) budynki gospodarcze i garaże wolno stojące,

d) komunikacja – przez co rozumie się niewydzielone drogi wewnętrzne, place, ciągi piesze i rowerowe, zespoły parkingowe, lokalizowane zgodnie z przepisami odrębnymi,

e) zieleń urządzona – przez co rozumie się zieleń w układzie skończonej kompozycji o dowolnej wysokości w postaci, trawników, zieleńców i ogrodów;

2) parametry oraz wskaźniki kształtowania zabudowy i zagospodarowania terenu:

- a) minimalny udział powierzchni biologicznie czynnej dla działki budowlanej: 10%,
- b) maksymalna intensywność zabudowy działki budowlanej: 1,0,
- c) minimalna intensywność zabudowy działki budowlanej: 0,001,
- d) stosunek powierzchni zabudowy do powierzchni działki nie większy niż: 0,5;

3) gabaryty i wysokość zabudowy:

a) maksymalna wysokość zabudowy dla budynków i budowli: 15,0 m,

b) geometria dachów:

- ustala się dachy symetryczne o nachyleniu głównych połaci w zakresie 30° do 45°,
- dopuszcza się stosowanie dachów mansardowych o nachyleniu połaci innym, niż wymienione w tiret pierwsze,
- nad częściami dobudowanymi do głównych brył budynków dopuszcza się dachy o połaci w zakresie 10° do 45°,
- w istniejącej zabudowie o parametrach przekraczających wymienione w tiret pierwsze dopuszcza się przebudowy i modernizacje przy zachowaniu dotychczasowych parametrów;

4) pokrycie dachów budynków: blacha na rąbek stojący, dachówka ceramiczna lub materiały imitujące dachówkę;

5) materiały wykończenia elewacji inne niż:

- a) blacha trapezowa,
- b) blacha falista;

6) kolorystykę:

- a) dachów – ciemne czerwienie, brązy, szarości i czerń,
- b) elewacji budynków – nie ustala się.

§ 16. Dla terenu oznaczonego na rysunku planu miejscowego symbolem **PU.1 – tereny zabudowy produkcyjnej i usługowej** ustala się:

1) kategorie przeznaczenia terenów:

a) usługi – przez co rozumie się budynki lub lokale w budynkach służące działalności z zakresu wskazanego poniżej oraz innego podobnego, niewymienionego w pozostałych kategoriach przeznaczenia terenu:

- handel detaliczny, rozumiany jako sprzedaż w sklepach lub sprzedaż zdalna,
- gastronomia,
- działalność biurowa, taka jak: działalność prawnicza, rachunkowość, księgowość i kontrola ksiąg, doradztwo, badania rynku i opinii publicznej, działalność pracowni projektowych i artystycznych, działalność w dziedzinie reklamy i druku, pozyskiwanie personelu i rekrutacji pracowników, usługi fotograficzne, działalność agencji usług sekretarskich i biur tłumaczeń, działalność w zakresie informatyki a także inne podobne, nie wymienione w pozostałych kategoriach przeznaczenia terenu,
- poczta i telekomunikacja,
- pozamedyczne usługi ochrony zdrowia, takie jak: gabinety odnowy biologicznej, gabinety spa, gabinety kosmetyczne i fryzjerskie,
- gabinety weterynaryjne,
- rekreacja i sport,
- kultura,
- rozrywka,

b) obsługa maszyn i pojazdów – przez co rozumie się budynki lub lokale w budynkach służące działalności z zakresu wskazanego poniżej oraz innego podobnego, niewymienionego w pozostałych kategoriach przeznaczenia terenu:

- myjnie samochodowe,
- stacje obsługi lub remontowe sprzętu budowlanego, rolniczego lub środków transportu w tym kolejowe lub lotnicze,
- warsztaty pojazdów samochodowych,

c) produkcja i magazynowanie – przez co rozumie się tereny zabudowy służącej działalności z zakresu produkcji, przetwórstwa, składowania i magazynowania a także działalność handlową i administracyjną bezpośrednio związaną produkcją i przetwórstwem,

d) budynki gospodarcze i garaże wolno stojące,

e) komunikacja – przez co rozumie się niewydzielone drogi wewnętrzne, place, ciągi piesze i rowerowe, zespoły parkingowe, lokalizowane zgodnie z przepisami odrębnymi,

f) zieleń urządzona – przez co rozumie się zieleń w układzie skończonej kompozycji o dowolnej wysokości w postaci, trawników, zieleńców i ogrodów;

2) parametry oraz wskaźniki kształtowania zabudowy i zagospodarowania terenu:

- a) minimalny udział powierzchni biologicznie czynnej dla działki budowlanej: 10%,
- b) maksymalna intensywność zabudowy działki budowlanej: 1,0,
- c) minimalna intensywność zabudowy działki budowlanej: 0,001,
- d) stosunek powierzchni zabudowy do powierzchni działki nie większy niż: 0,8;

3) gabaryty i wysokość zabudowy:

- a) maksymalna wysokość zabudowy dla budynków: 18,0 m,
 - b) dopuszcza się dowolną geometrię dachów;
- 4) dopuszcza się pokrycie dachów inne niż:
- a) blacha trapezowa,
 - b) blacha falista,
 - c) papa;
- 5) kolorystykę:
- a) dachów – ciemne czerwienie, brązy, szarości i czerń,
 - b) elewacji budynków – nie ustala się.

§ 17. Dla terenu oznaczonego na rysunku planu miejscowego symbolem **PU.2 – tereny zabudowy produkcyjnej i usługowej** ustala się:

- 1) kategorie przeznaczenia terenów:
- a) komunikacja – przez co rozumie się niewydzielone drogi wewnętrzne, place, ciągi piesze i rowerowe, zespoły parkingowe, lokalizowane zgodnie z przepisami odrębnymi,
 - b) zieleń urządzona – przez co rozumie się zieleń w układzie skończonej kompozycji o dowolnej wysokości w postaci, trawników, zieleńców i ogrodów;
- 2) parametry oraz wskaźniki kształtowania zabudowy i zagospodarowania terenu:
- a) zakaz lokalizacji budynków,
 - b) minimalny udział powierzchni biologicznie czynnej dla terenu: 10%,
 - c) maksymalna wysokość zabudowy dla budowli: 18,0 m.

§ 18. Dla terenów oznaczonych na rysunku planu miejscowego symbolami od **RM.1** do **RM.18 – tereny zabudowy zagrodowej** ustala się:

- 1) kategorie przeznaczenia terenów:
- a) zabudowa zagrodowa,
 - b) usługi agroturystyki – przez co rozumie się lokale przeznaczone do prowadzenia działalności turystycznej i gastronomicznej wydzielone w zabudowie zagrodowej zlokalizowanej na gruntach niewymagających zmiany przeznaczenia na cele nierolnicze i nieleśne, przy czym powierzchnia całkowita tych lokali nie może przekraczać 30% łącznej powierzchni całkowitej wszystkich budynków zlokalizowanych na działce gruntu,
 - c) budynki gospodarcze i garaże wolno stojące,
 - d) komunikacja – przez co rozumie się niewydzielone drogi wewnętrzne, place, ciągi piesze i rowerowe, zespoły parkingowe, lokalizowane zgodnie z przepisami odrębnymi,
 - e) zieleń urządzona – przez co rozumie się zieleń, która w myśl przepisów odrębnych nie stanowi przeznaczenia gruntu na cele nierolnicze i nieleśne, w układzie skończonej kompozycji o dowolnej wysokości w postaci, trawników, zieleńców, ogrodów a także zieleń przydomową;
- 2) parametry oraz wskaźniki kształtowania zabudowy i zagospodarowania terenu:
- a) dopuszczalny układ zabudowy: wolno stojąca,
 - b) minimalny udział powierzchni biologicznie czynnej dla działki budowlanej: 40%,
 - c) maksymalna intensywność zabudowy działki budowlanej: 0,35,
 - d) minimalna intensywność zabudowy działki budowlanej: 0,001,
 - e) stosunek powierzchni zabudowy do powierzchni działki nie większy niż: 0,4;

3) gabaryty i wysokość zabudowy:

a) maksymalna wysokość zabudowy dla budynków: 12,0 m,

b) maksymalna wysokość zabudowy dla budowli: 15,0 m,

c) geometria dachów:

- ustala się dachy symetryczne o nachyleniu głównych połaci w zakresie 30° do 45°,

- dopuszcza się stosowanie dachów mansardowych o nachyleniu połaci innym, niż wymienione w tiret pierwsze,

- nad częściami dobudowanymi do głównych brył budynków dopuszcza się dachy o połaci w zakresie 10° do 45°,

- w istniejącej zabudowie o parametrach przekraczających wymienione w tiret pierwsze dopuszcza się przebudowy i modernizacje przy zachowaniu dotychczasowych parametrów;

4) pokrycie dachów budynków: dachówka ceramiczna lub materiały imitujące dachówkę, blacha na rąbek stojący;

5) kolorystykę:

a) dachów – ciemne czerwienie, brązy, szarości i czerni,

b) elewacji budynków – dowolna, z wyjątkiem koloru czarnego.

§ 19. Dla terenów oznaczonych na rysunku planu miejscowego symbolami od **R.1** do **R.2** – **tereny użytków rolnych** ustala się:

1) kategorie przeznaczenia terenów:

a) użytki rolne,

b) obiekty liniowe oraz infrastruktura techniczna niewymagająca zmiany przeznaczenia gruntów na cele nierolnicze i nieleśne,

c) niewydzielone drogi transportu rolnego,

d) wody powierzchniowe śródlądowe,

e) zieleń nieurządzona – przez co rozumie się niezakomponowane otwarte tereny zielone z roślinnością o dowolnej wysokości;

2) parametry oraz wskaźniki kształtowania zabudowy i zagospodarowania terenu:

a) zakaz lokalizacji budynków,

b) dopuszcza się wyłącznie przebudowę oraz remonty zabudowy istniejącej w dniu uchwalenia planu miejscowego, bez możliwości jej rozbudowy,

c) minimalny udział powierzchni biologicznie czynnej dla terenu: 75%,

d) maksymalna wysokość budowli: 15,0 m.

§ 20. Dla terenów oznaczonych na rysunku planu miejscowego symbolami od **RE.1** do **RE.3** – **tereny ekstensywnych użytków rolnych** ustala się:

1) kategorie przeznaczenia terenów:

a) łąki,

b) pastwiska,

c) obiekty liniowe oraz infrastruktura techniczna niewymagająca zmiany przeznaczenia gruntów na cele nierolnicze i nieleśne,

d) niewydzielone drogi transportu rolnego,

e) wody powierzchniowe śródlądowe,

f) zieleni nieurządzona – przez co rozumie się niezakomponowane otwarte tereny zielone z roślinnością o dowolnej wysokości;

2) parametry oraz wskaźniki kształtowania zabudowy i zagospodarowania terenu:

a) zakaz lokalizacji budynków,

b) dopuszcza się wyłącznie przebudowę oraz remonty zabudowy istniejącej w dniu uchwalenia planu miejscowego, bez możliwości jej rozbudowy,

c) minimalny udział powierzchni biologicznie czynnej dla terenu: 95%,

d) maksymalna wysokość budowli: 10,0 m.

§ 21. Dla terenu oznaczonego na rysunku planu miejscowego symbolem **ITe – tereny infrastruktury technicznej z zakresu zaopatrzenia w energię elektryczną** ustala się:

1) kategorie przeznaczenia terenów:

a) budowie infrastruktury technicznej,

b) komunikacja – przez co rozumie się niewydzielone drogi wewnętrzne, place, ciągi piesze i rowerowe, zespoły parkingowe, lokalizowane zgodnie z przepisami odrębnymi;

2) parametry oraz wskaźniki kształtowania zabudowy i zagospodarowania terenu:

a) zakaz zabudowy dla budynków,

b) minimalny udział powierzchni biologicznie czynnej dla terenu: 0,1%,

c) maksymalna wysokość zabudowy dla budowli: 30 m.

Rozdział 3. USTALENIA KOŃCOWE

§ 22. 1. Ustala się następujące stawki procentowe, na podstawie których nalicza się jednorazową opłatę z tytułu wzrostu wartości terenu, określoną w art. 36 ust. 4 ustawy o planowaniu i zagospodarowaniu przestrzennym w wysokości:

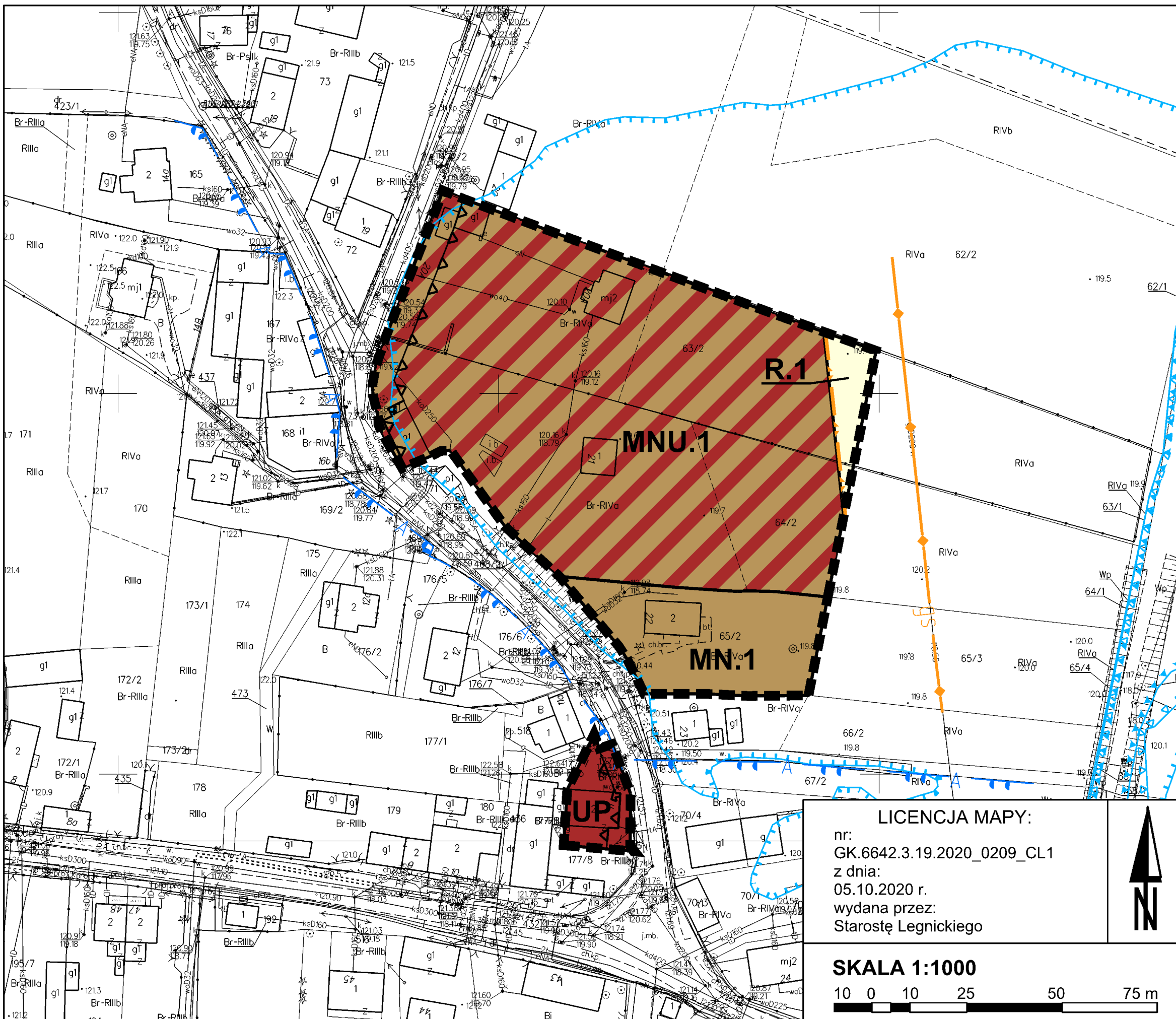
1) 30% dla terenów oznaczonych symbolami: **MN, MNU, PU, RM;**

2) 0,01% dla pozostałych terenów.

§ 23. Wykonanie uchwały powierza się Wójtowi Gminy Legnickie Pole.

§ 24. Uchwała wchodzi w życie po upływie 14 dni od dnia jej ogłoszenia w Dzienniku Urzędowym Województwa Dolnośląskiego.

Wiceprzewodniczący Rady Gminy Legnickie Pole:
Jerzy Sajewicz



LEGENDA

OBOWIĄZUJĄCE USTALENIA PLANU:

- granice obszaru objętego planem miejscowym
- linie rozgraniczające tereny o różnym przeznaczeniu lub różnych zasadach zagospodarowania
- nieprzekraczalne linie zabudowy

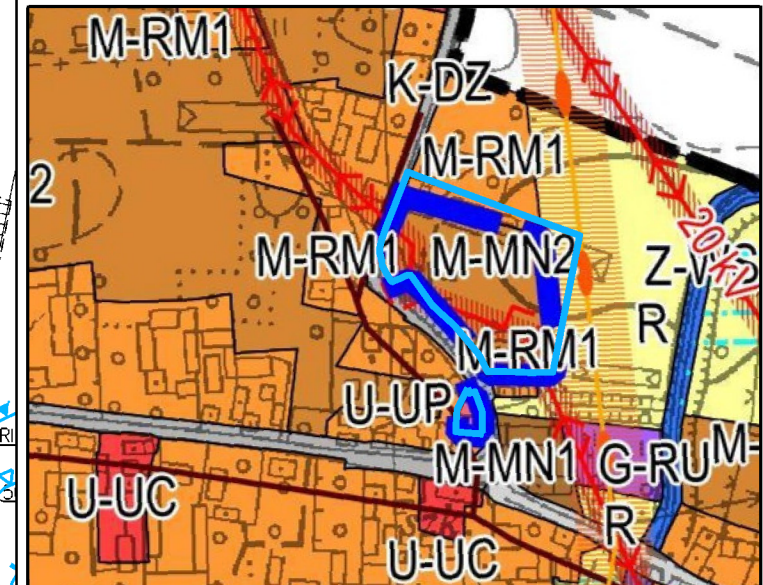
SYMBOLE OKREŚLAJĄCE PRZEZNACZENIE TERENU:

- MNU tereny zabudowy mieszkaniowej jednorodzinnej i usługowej
- MN tereny zabudowy mieszkaniowej jednorodzinnej
- UP tereny usług publicznych
- R tereny użytków rolnych

SYMBOLE NIE BĘDĄCE USTALENIAMI PLANU:

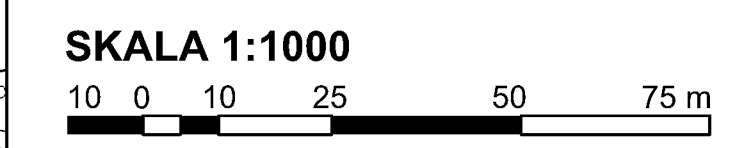
- granice strefy obserwacji archeologicznej wyznaczone w gminnej ewidencji zabytków
- gs istniejący gazociąg średniego podwyższonego ciśnienia 1,6 MPa, DN 250
- strefy kontrolowane od istniejących gazociągów
- obszary szczególnego zagrożenie powodzią, na których prawdopodobieństwo wystąpienia powodzi jest wysokie i wynosi 10%
- obszary szczególnego zagrożenie powodzią, na których prawdopodobieństwo wystąpienia powodzi jest średnie i wynosi 1%
- obszary, na których ryzyko powodzi jest niskie i wynosi 0,2%

WYRYS ZE STUDIUM UWARUNKOWAŃ I KIERUNKÓW ZAGOSPODAROWANIA PRZESTRZENNEGO GMINY LEGNICKIE POLE



uchwała nr IV.30.2019 RADY GMINY LEGNICKIE POLE z dnia 29 stycznia 2019 r.

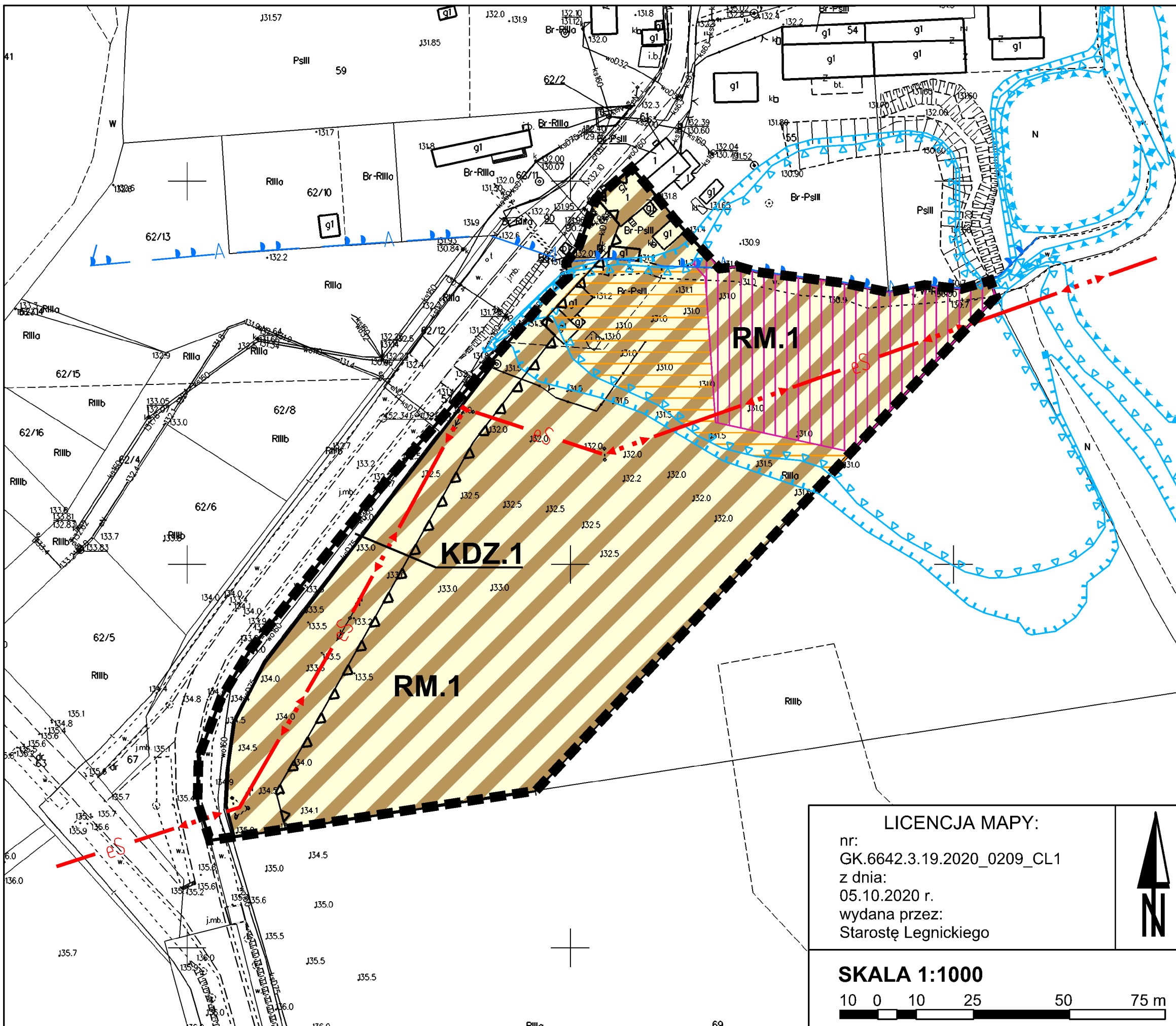
LICENCJA MAPY:
 nr: GK.6642.3.19.2020_0209_CL1
 z dnia: 05.10.2020 r.
 wydana przez: Starostę Legnickiego



Miejscowy plan zagospodarowania przestrzennego obszarów w obrębie: Bartoszów, Biskupice, Czarnków, Gniewomierz, Kojszków, Koskowice, Kłębanowice, Legnickie Pole, Lubień, Mikołajowice, Nowa Wieś Legnicka, Raczkowa, Taczalin w gminie Legnickie Pole

załącznik nr 1 do uchwały nr XXXVIII.338.2022 Rady Gminy Legnickie Pole z dnia 23 lutego 2022 r.

OBRĘB: Bartoszów
ARKUSZ: 1/23



LEGENDA

OBOWIĄZUJĄCE USTALENIA PLANU:

- granice obszaru objętego planem miejscowym
- linie rozgraniczające tereny o różnym przeznaczeniu lub różnych zasadach zagospodarowania
- nieprzekraczalne linie zabudowy
- strefa zagrożona powodzią z zakazem zabudowy
- strefa zagrożona powodzią z ograniczeniem zabudowy

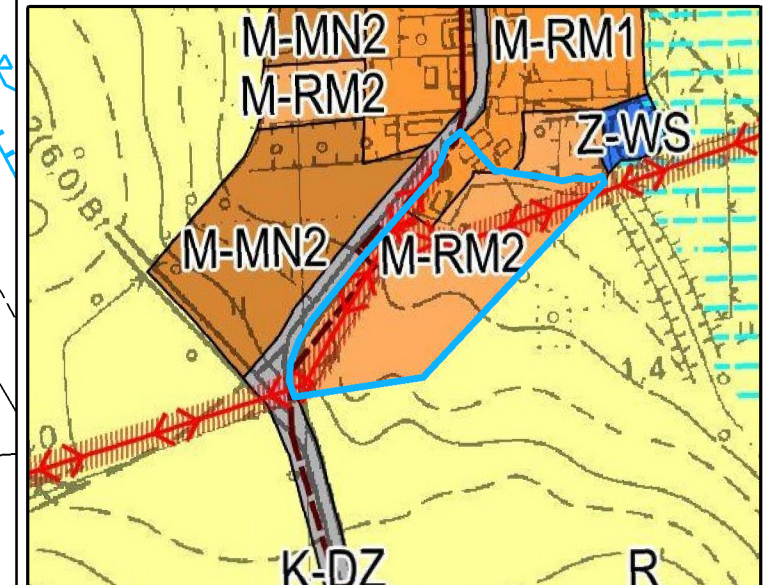
SYMBOLE OKREŚLAJĄCE PRZEZNACZENIE TERENU:

- RM** tereny zabudowy zagrodowej
- KDZ** tereny dróg publicznych w klasie zbiorczej

SYMBOLE NIE BĘDĄCE USTALENIAMI PLANU:

- granice strefy obserwacji archeologicznej wyznaczone w gminnej ewidencji zabytków
- eS** istniejące linie elektroenergetyczne SN 20kV
- obszary szczególnego zagrożenie powodzią, na których prawdopodobieństwo wystąpienia powodzi jest wysokie i wynosi 10%
- obszary szczególnego zagrożenie powodzią, na których prawdopodobieństwo wystąpienia powodzi jest średnie i wynosi 1%
- obszary, na których ryzyko powodzi jest niskie i wynosi 0,2%

WYRYS ZE STUDIUM UWARUNKOWAŃ I KIERUNKÓW ZAGOSPODAROWANIA PRZESTRZENNEGO GMINY LEGNICKIE POLE

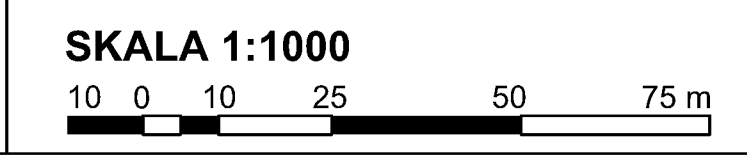


uchwała nr IV.30.2019 RADY GMINY LEGNICKIE POLE z dnia 29 stycznia 2019 r.

Miejscowy plan zagospodarowania przestrzennego obszarów w obrębie: Bartoszków, Biskupice, Czarnków, Gniewomierz, Kojszków, Koskowice, Kłębanowice, Legnickie Pole, Lubień, Mikołajowice, Nowa Wieś Legnicka, Raczkowa, Taczalin w gminie Legnickie Pole

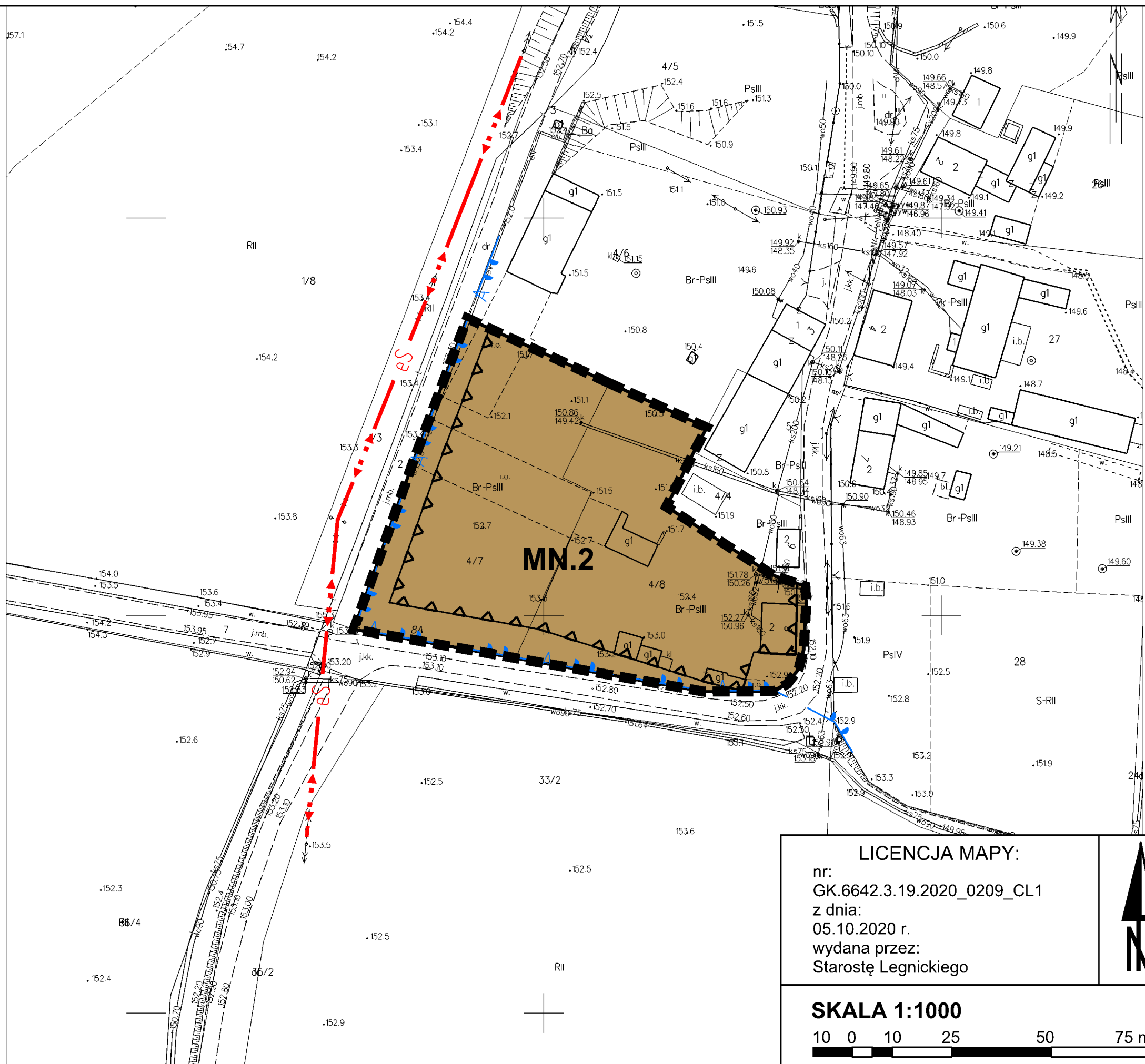
załącznik nr 1 do uchwały nr XXXVIII.338.2022 Rady Gminy Legnickie Pole z dnia 23 lutego 2022 r.

LICENCJA MAPY:
 nr:
 GK.6642.3.19.2020_0209_CL1
 z dnia:
 05.10.2020 r.
 wydana przez:
 Starostę Legnickiego



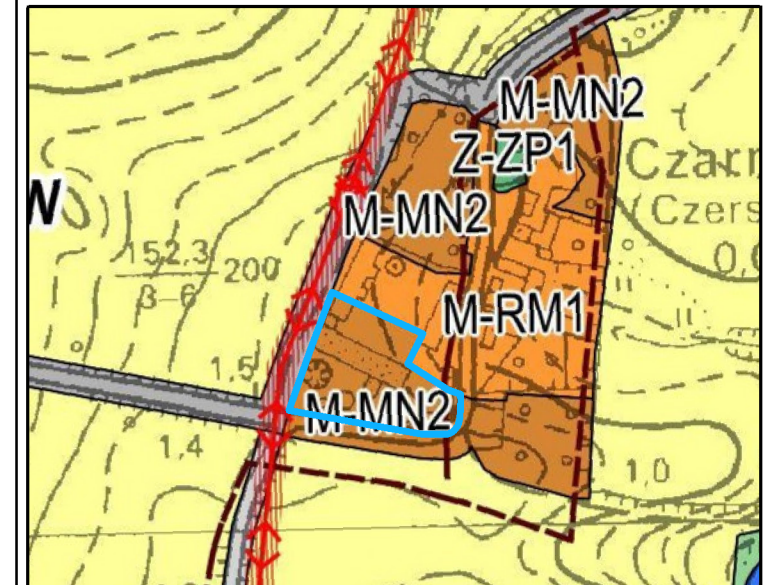
OBRĘB:
 Biskupice

ARKUSZ:
 2/23



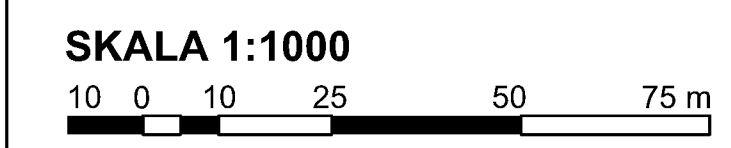
- LEGENDA**
OBOWIĄZUJĄCE USTALENIA PLANU:
 granice obszaru objętego planem miejscowym
 linie rozgraniczające tereny o różnym przeznaczeniu lub różnych zasadach zagospodarowania
 nieprzekraczalne linie zabudowy
SYMBOLE OKREŚLAJĄCE PRZEZNACZENIE TERENU:
 MN tereny zabudowy mieszkaniowej jednorodzinnej
SYMBOLE NIE BĘDĄCE USTALENIAMI PLANU:
 granice strefy obserwacji archeologicznej wyznaczone w gminnej ewidencji zabytków
 eS istniejące linie elektroenergetyczne SN 20kV

WYRYS ZE STUDYUM UWARUNKOWAŃ I KIERUNKÓW ZAGOSPODAROWANIA PRZESTRZENNEGO GMINY LEGNICKIE POLE



uchwała nr IV.30.2019 RADY GMINY LEGNICKIE POLE z dnia 29 stycznia 2019 r.

LICENCJA MAPY:
 nr:
 GK.6642.3.19.2020_0209_CL1
 z dnia:
 05.10.2020 r.
 wydana przez:
 Starostę Legnickiego



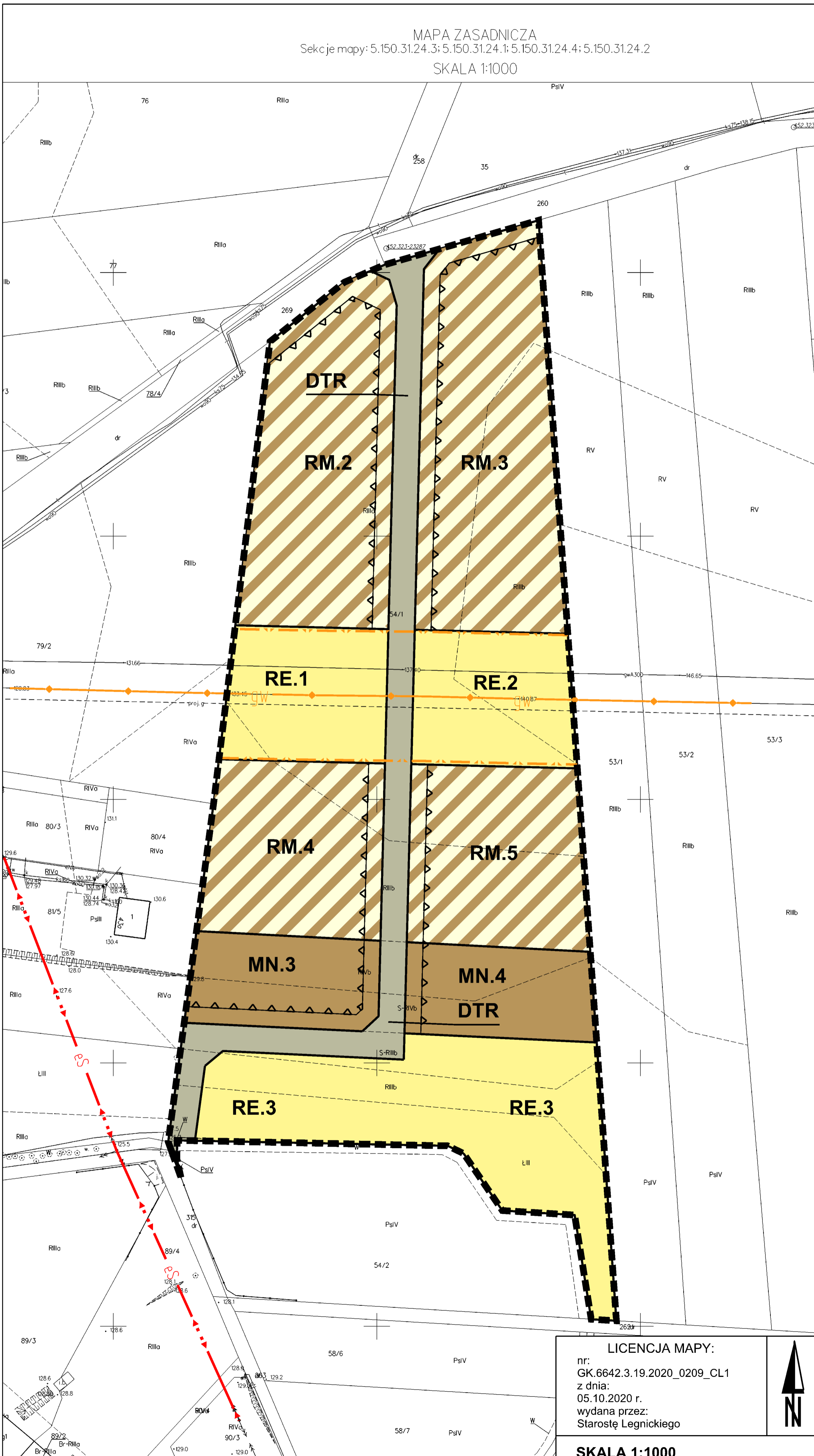
Miejscowy plan zagospodarowania przestrzennego obszarów w obrębie: Bartoszków, Biskupice, Czarnków, Gniewomierz, Kojszków, Koskowice, Kłębanowice, Legnickie Pole, Lubień, Mikołajowice, Nowa Wieś Legnicka, Raczkowa, Taczałin w gminie Legnickie Pole

załącznik nr 1 do uchwały nr XXXVIII.338.2022 Rady Gminy Legnickie Pole z dnia 23 lutego 2022 r.

OBRĘB:
 Czarnków

ARKUSZ:
 3/23

MAPA ZASADNICZA
 Sekcje mapy: 5.150.31.24.3; 5.150.31.24.1; 5.150.31.24.4; 5.150.31.24.2
 SKALA 1:1000



LEGENDA

OBOWIĄZUJĄCE USTALENIA PLANU:

- granice obszaru objętego planem miejscowym
- linie rozgraniczające tereny o różnym przeznaczeniu lub różnych zasadach zagospodarowania
- nieprzekraczalne linie zabudowy

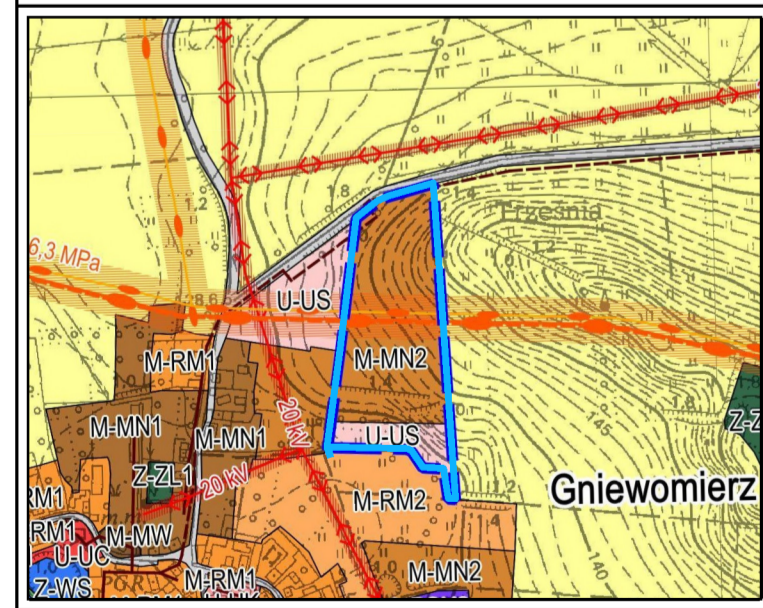
SYMBOLY OKREŚLAJĄCE PRZEZNACZENIE TERENU:

- MN tereny zabudowy mieszkaniowej jednorodzinnej
- RM tereny zabudowy zagrodowej
- RE tereny ekstensywnych użytków rolnych
- DTR tereny dróg transportu rolnego

SYMBOLY NIE BĘDĄCE USTALENIAMI PLANU:

- gw istniejący gazociąg wysokiego ciśnienia 6,3 MPa, DN 300
- strefy kontrolowane od istniejących gazociągów
- eS istniejące linie elektroenergetyczne SN 20kV

WYRYS ZE STUDIUM UWARUNKOWAŃ I KIERUNKÓW ZAGOSPODAROWANIA PRZESTRZENNEGO GMINY LEGNICKIE POLE




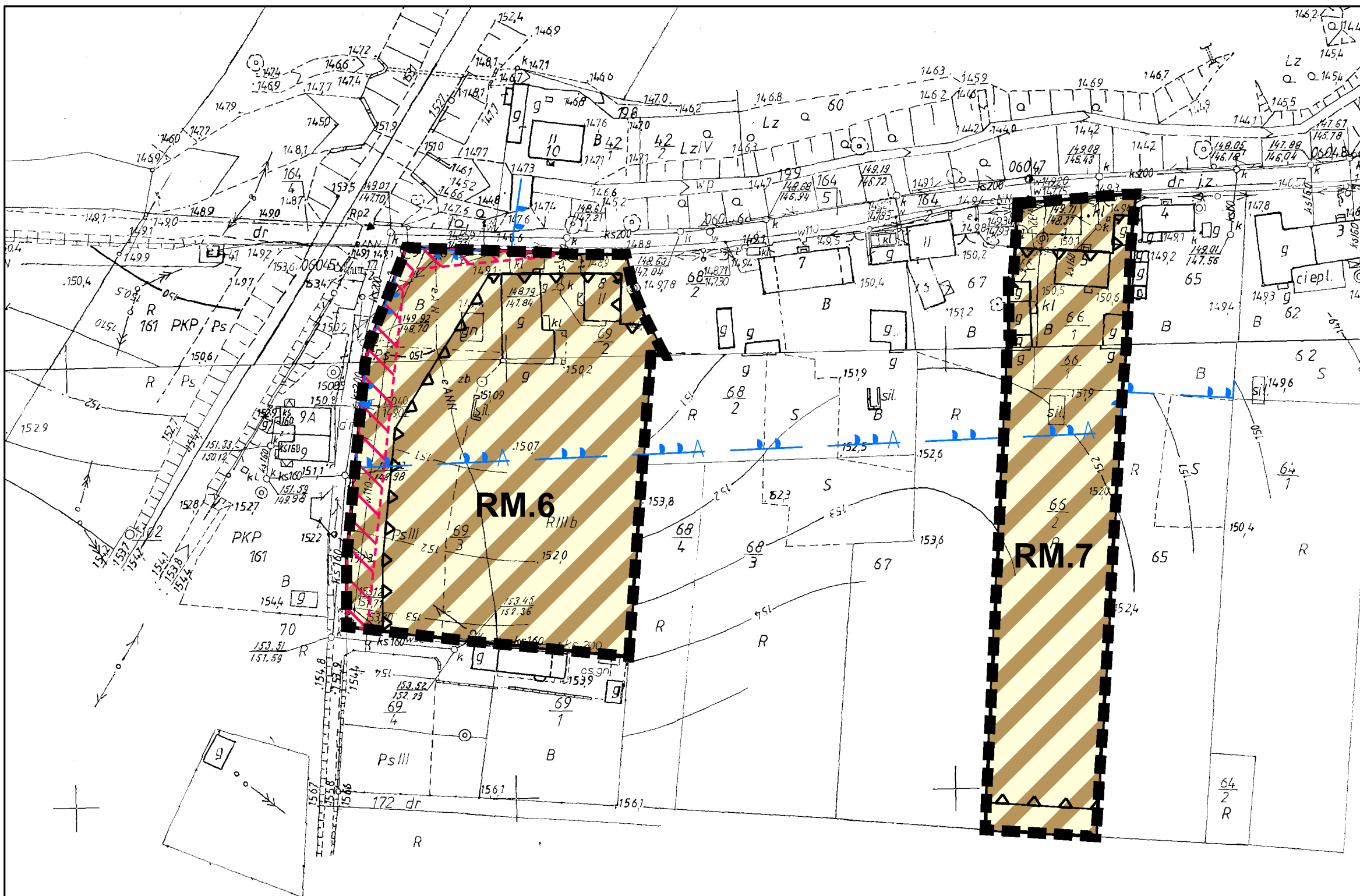
uchwała nr IV.30.2019 RADY GMINY LEGNICKIE POLE z dnia 29 stycznia 2019 r.

Miejscowy plan zagospodarowania przestrzennego obszarów w obrębie: Bartoszów, Biskupice, Czarnków, Gniewomierz, Koiszków, Koskowice, Kłębanowice, Legnickie Pole, Lubień, Mikołajowice, Nowa Wieś Legnicka, Raczkowa, Taczalin w gminie Legnickie Pole

załącznik nr 1 do uchwały nr XXXVIII.338.2022 Rady Gminy Legnickie Pole z dnia 23 lutego 2022 r.

LICENCJA MAPY:
 nr: GK.6642.3.19.2020_0209_CL1
 z dnia: 05.10.2020 r.
 wydana przez: Starostę Legnickiego





LEGENDA

OBOWIĄZUJĄCE USTALENIA PLANU:

- granice obszaru objętego planem miejscowym
- linie rozgraniczające tereny o różnym przeznaczeniu lub różnych zasadach zagospodarowania
- nieprzekraczalne linie zabudowy

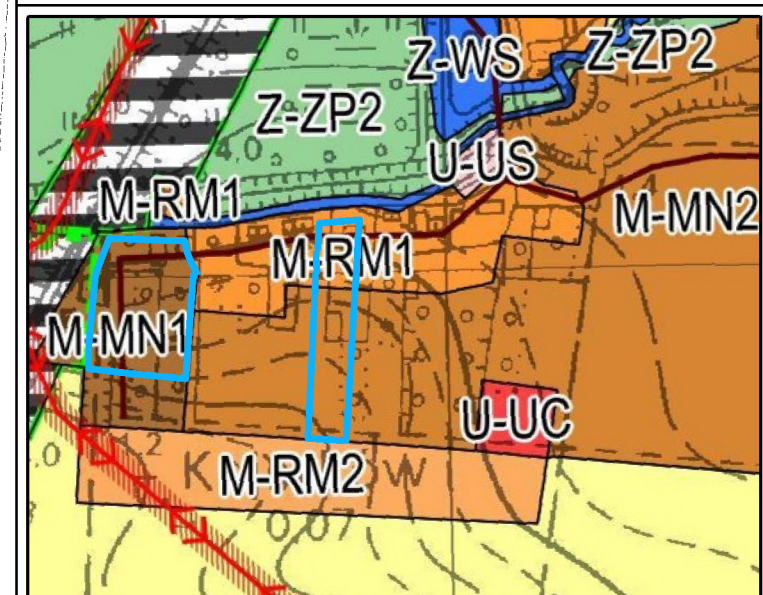
SYMBOLE OKREŚLAJĄCE PRZEZNACZENIE TERENU:

- tereny zabudowy zagrodowej

SYMBOLE NIE BĘDĄCE USTALENIAMI PLANU:

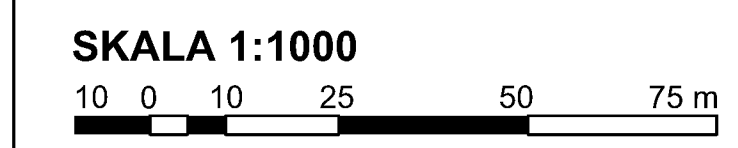
- strefy podlegające ochronie z uwagi na sąsiedztwo linii kolejowych
- granice strefy obserwacji archeologicznej wyznaczone w gminnej ewidencji zabytków

WYRYS ZE STUDIUM UWARUNKOWAŃ I KIERUNKÓW ZAGOSPODAROWANIA PRZESTRZENNEGO GMINY LEGNICKIE POLE



uchwała nr IV.30.2019 RADY GMINY LEGNICKIE POLE z dnia 29 stycznia 2019 r.

LICENCJA MAPY:
 nr:
 GK.6642.3.19.2020_0209_CL1
 z dnia:
 05.10.2020 r.
 wydana przez:
 Starostę Legnickiego

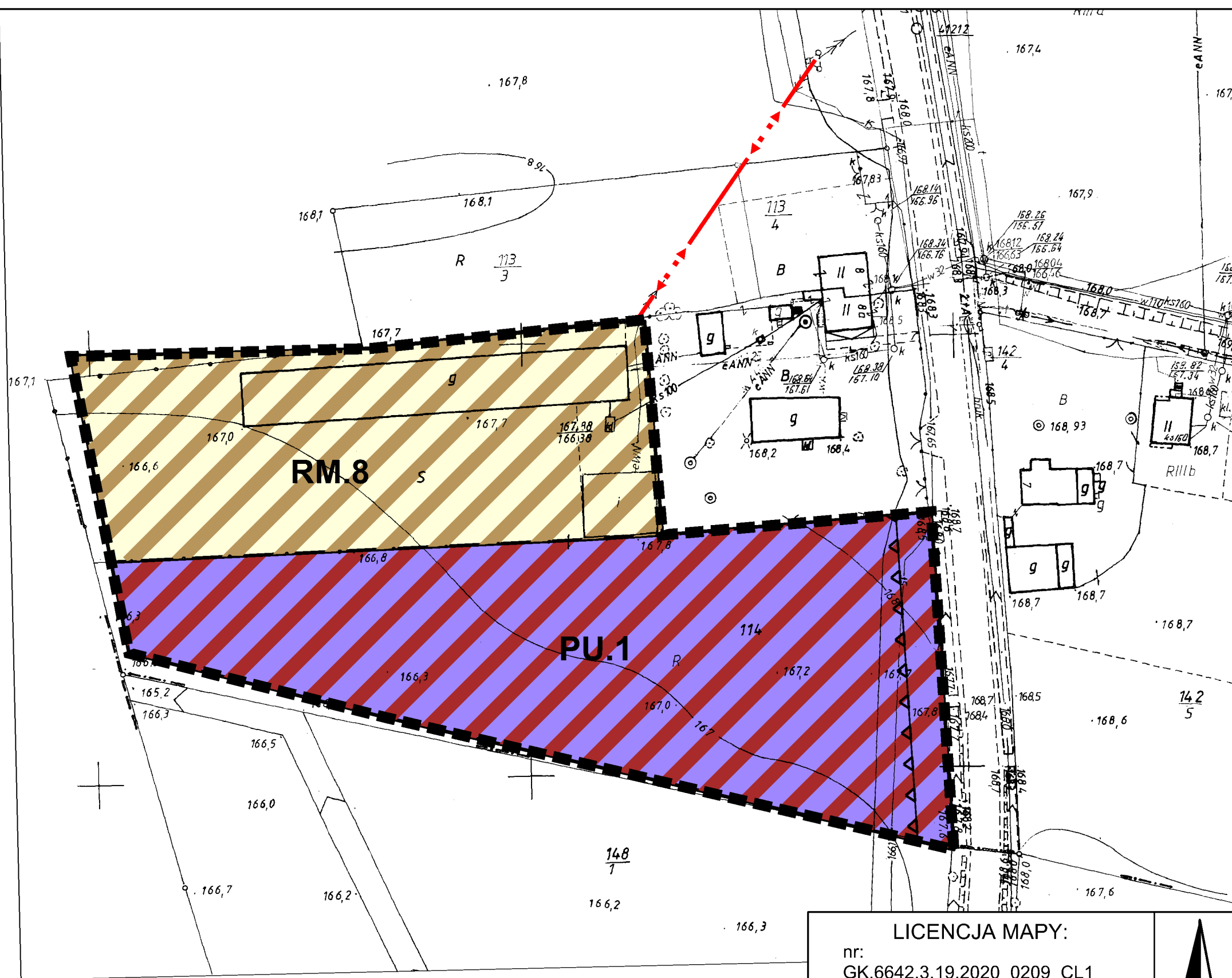


Miejscowy plan zagospodarowania przestrzennego obszarów w obrębie: Bartoszków, Biskupice, Czarnków, Gniewomierz, Kojszków, Koskowice, Kłębanowice, Legnickie Pole, Lubień, Mikołajowice, Nowa Wieś Legnicka, Raczkowa, Taczałin w gminie Legnickie Pole

załącznik nr 1 do uchwały nr XXXVIII.338.2022 Rady Gminy Legnickie Pole z dnia 23 lutego 2022 r.

OBRĘB:
 Kojszków

ARKUSZ:
 5/23



LEGENDA

OBOWIĄZUJĄCE USTALENIENIA PLANU:

- granice obszaru objętego planem miejscowym
- linie rozgraniczające tereny o różnym przeznaczeniu lub różnych zasadach zagospodarowania
- nieprzekraczalne linie zabudowy

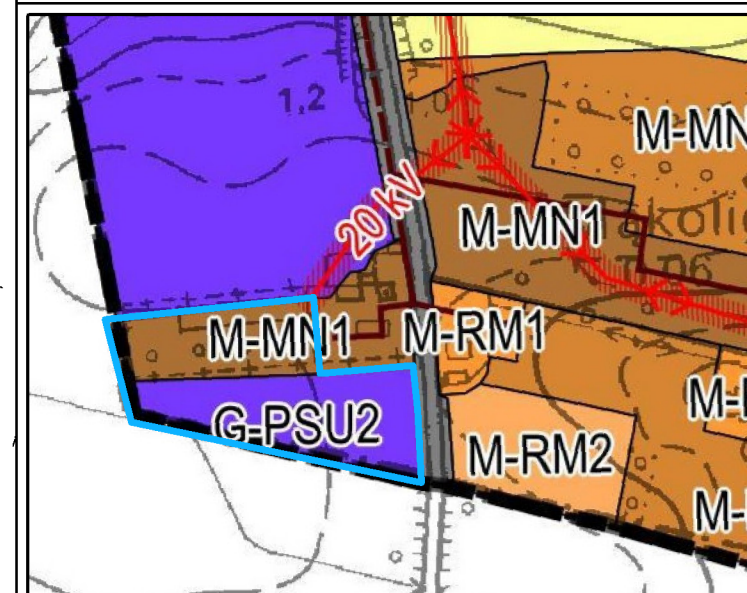
SYMBOLE OKREŚLAJĄCE PRZEZNACZENIE TERENU:

- RM** tereny zabudowy zagrodowej
- PU** tereny zabudowy produkcyjnej i usługowej

SYMBOLE NIE BĘDĄCE USTALENIAMI PLANU:

- eS** istniejące linie elektroenergetyczne SN 20kV

WYRYS ZE STUDYUM UWARUNKOWAŃ I KIERUNKÓW ZAGOSPODAROWANIA PRZESTRZENNEGO GMINY LEGNICKIE POLE



uchwała nr IV.30.2019 RADY GMINY LEGNICKIE POLE z dnia 29 stycznia 2019 r.

Miejscowy plan zagospodarowania przestrzennego obszarów w obrębie: Bartoszków, Biskupice, Czarnków, Gniewomierz, Kojszków, Koskowice, Kłębanowice, Legnickie Pole, Lubień, Mikołajowice, Nowa Wieś Legnicka, Raczkowa, Taczalin w gminie Legnickie Pole

załącznik nr 1 do uchwały nr XXXVIII.338.2022 Rady Gminy Legnickie Pole z dnia 23 lutego 2022 r.

LICENCJA MAPY:

nr:
GK.6642.3.19.2020_0209_CL1
z dnia:
05.10.2020 r.
wydana przez:
Starostę Legnickiego



SKALA 1:1000

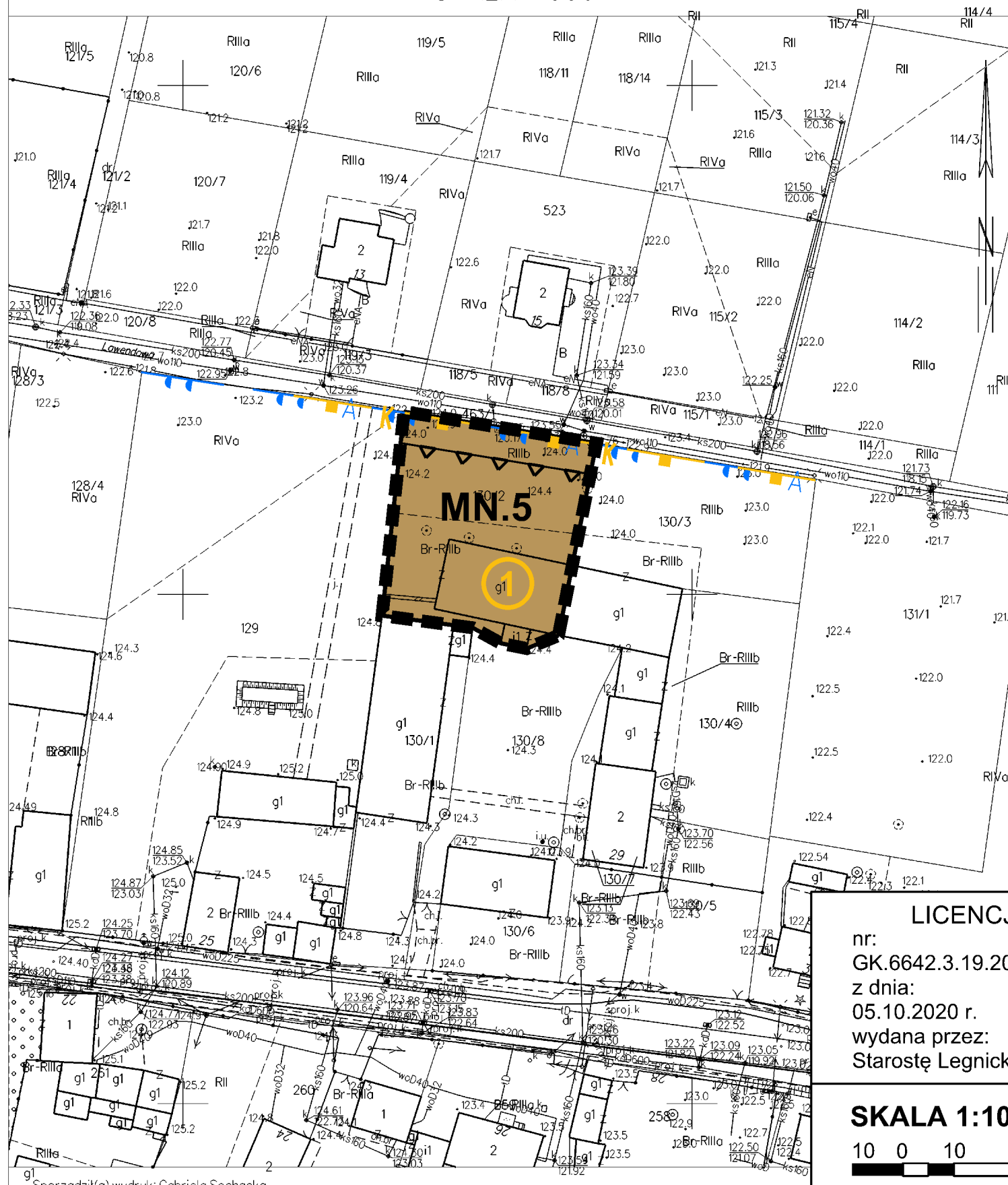


OBRĘB:
Kojszków

ARKUSZ:
6/23

Jednostka ewidencyjna: 020905_2, Legnickie Pole
 Obręb: 0007, Koskowice
 Działka: 130/2

MAPA ZASADNICZA
 Sekcje mapy: 5.150.31.15.1; 5.150.31.10.3
 SKALA 1:1000



LEGENDA

OBOWIĄZUJĄCE USTALENIA PLANU:

- granice obszaru objętego planem miejscowym
- linie rozgraniczające tereny o różnym przeznaczeniu lub różnych zasadach zagospodarowania
- nieprzekraczalne linie zabudowy

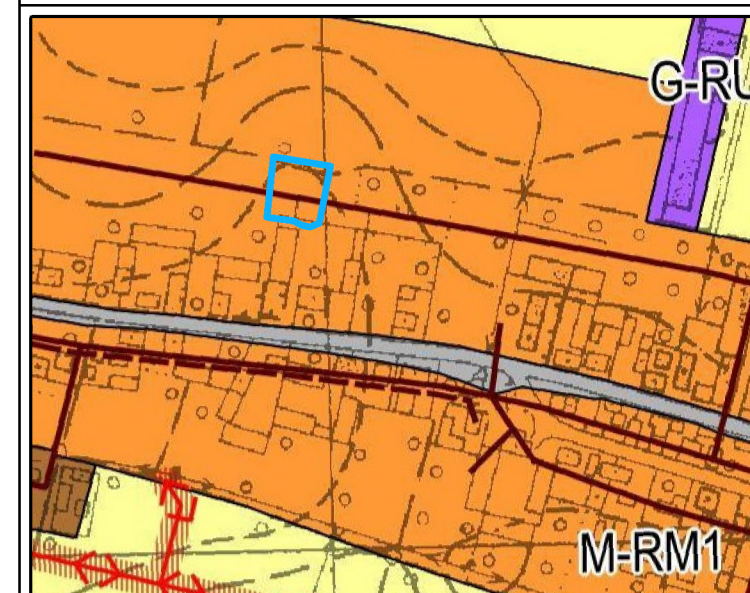
SYMBOLE OKREŚLAJĄCE PRZEZNACZENIE TERENU:

- MN tereny zabudowy mieszkaniowej jednorodzinnej

SYMBOLE NIE BĘDĄCE USTALENIAMI PLANU:

- 1 obiekty zabytkowe wpisane do gminnej ewidencji zabytków
- granice strefy obserwacji archeologicznej wyznaczone w gminnej ewidencji zabytków
- granice historycznych układów ruralistycznych wyznaczone w gminnej ewidencji zabytków

WYRYS ZE STUDIUM UWARUNKOWAŃ I KIERUNKÓW ZAGOSPODAROWANIA PRZESTRZENNEGO GMINY LEGNICKIE POLE



uchwała nr IV.30.2019 RADY GMINY LEGNICKIE POLE z dnia 29 stycznia 2019 r.

Miejscowy plan zagospodarowania przestrzennego obszarów w obrębie: Bartoszków, Biskupice, Czarnków, Gniewomierz, Kojszków, Koskowice, Kłębanowice, Legnickie Pole, Lubień, Mikołajowice, Nowa Wieś Legnicka, Raczkowa, Taczalin w gminie Legnickie Pole

załącznik nr 1 do uchwały nr XXXVIII.338.2022 Rady Gminy Legnickie Pole z dnia 23 lutego 2022 r.

OBRĘB:
Koskowice

ARKUSZ:
7/23

LICENCJA MAPY:

nr:
GK.6642.3.19.2020_0209_CL1
z dnia:
05.10.2020 r.
wydana przez:
Starostę Legnickiego

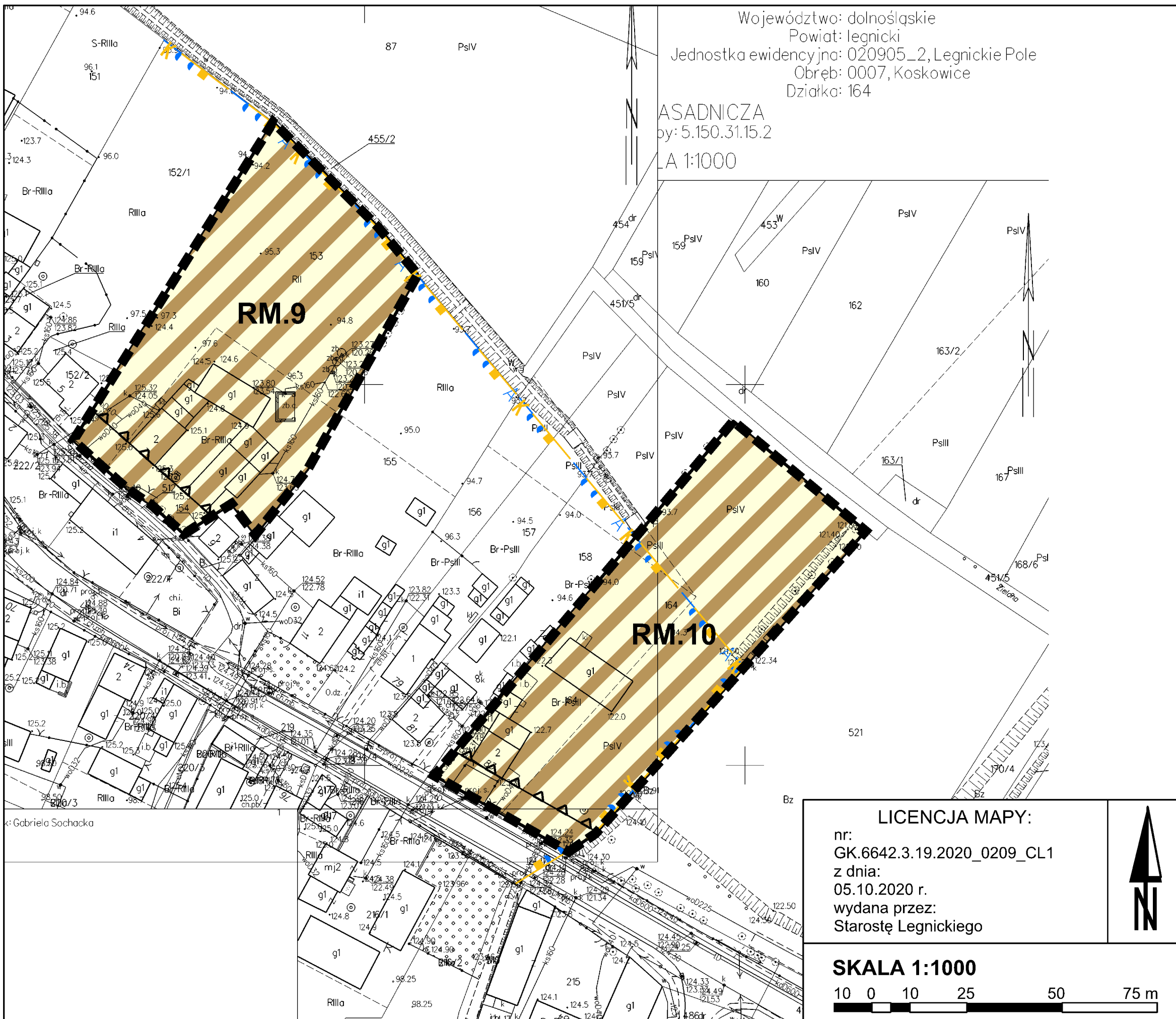


SKALA 1:1000



Województwo: dolnośląskie
Powiat: legnicki
Jednostka ewidencyjna: 020905_2, Legnickie Pole
Obręb: 0007, Koskowice
Działka: 164

ASADNICZA
by: 5.150.31.15.2
A 1:1000



LEGENDA

OBOWIĄZUJĄCE USTALENIA PLANU:

- granice obszaru objętego planem miejscowym
- linie rozgraniczające tereny o różnym przeznaczeniu lub różnych zasadach zagospodarowania
- nieprzekraczalne linie zabudowy

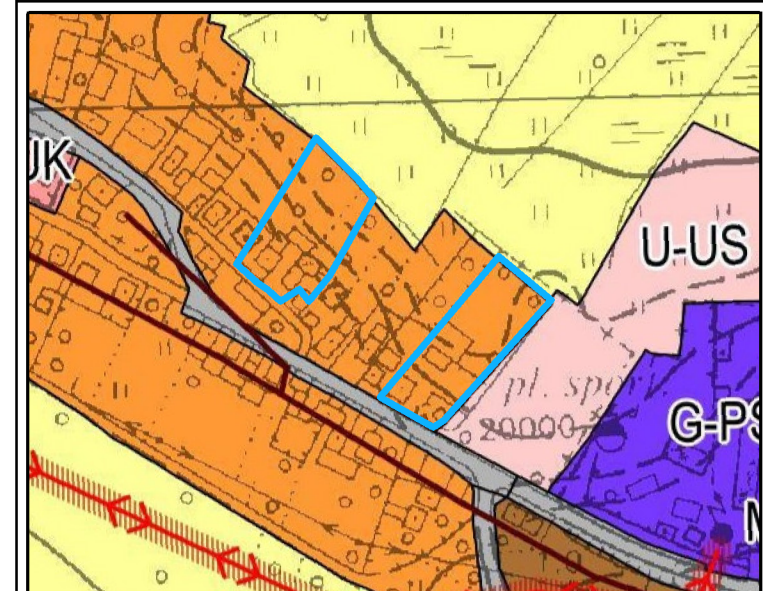
SYMBOLE OKREŚLAJĄCE PRZEZNACZENIE TERENU:

- tereny zabudowy zagrodowej

SYMBOLE NIE BĘDĄCE USTALENIAMI PLANU:

- granice strefy obserwacji archeologicznej wyznaczone w gminnej ewidencji zabytków
- granice historycznych układów ruralistycznych wyznaczone w gminnej ewidencji zabytków

WYRYS ZE STUDIUM UWARUNKOWAŃ I KIERUNKÓW ZAGOSPODAROWANIA PRZESTRZENNEGO GMINY LEGNICKIE POLE

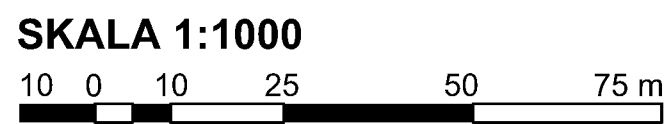


uchwała nr IV.30.2019 RADY GMINY LEGNICKIE POLE z dnia 29 stycznia 2019 r.

Miejscowy plan zagospodarowania przestrzennego obszarów w obrębie: Bartoszków, Biskupice, Czarnków, Gniewomierz, Kojszków, Koskowice, Kłębanowice, Legnickie Pole, Lubień, Mikołajowice, Nowa Wieś Legnicka, Raczkowa, Taczalin w gminie Legnickie Pole

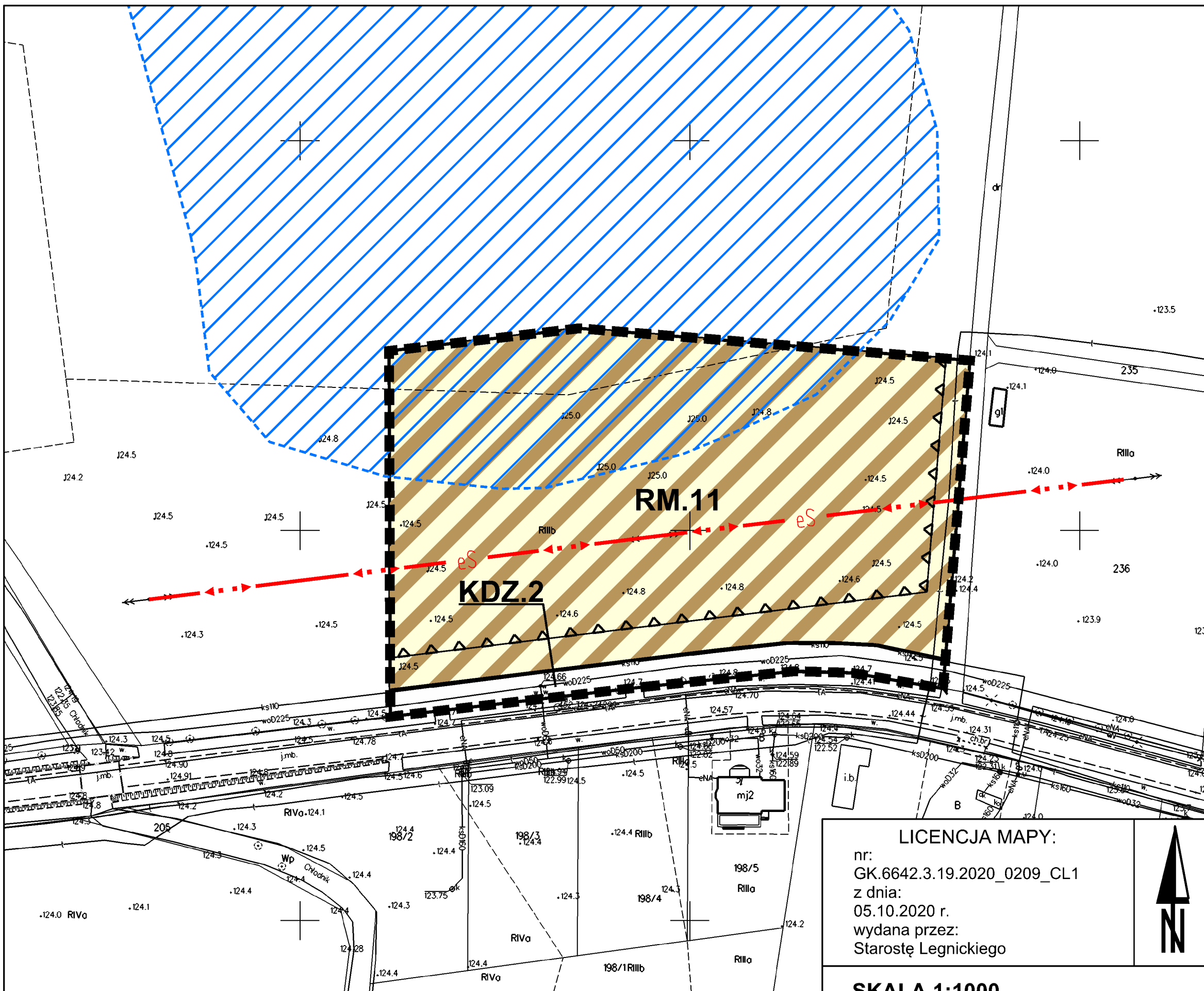
załącznik nr 1 do uchwały nr XXXVIII.338.2022 Rady Gminy Legnickie Pole z dnia 23 lutego 2022 r.

LICENCJA MAPY:
nr:
GK.6642.3.19.2020_0209_CL1
z dnia:
05.10.2020 r.
wydana przez:
Starostę Legnickiego



OBRĘB:
Koskowice

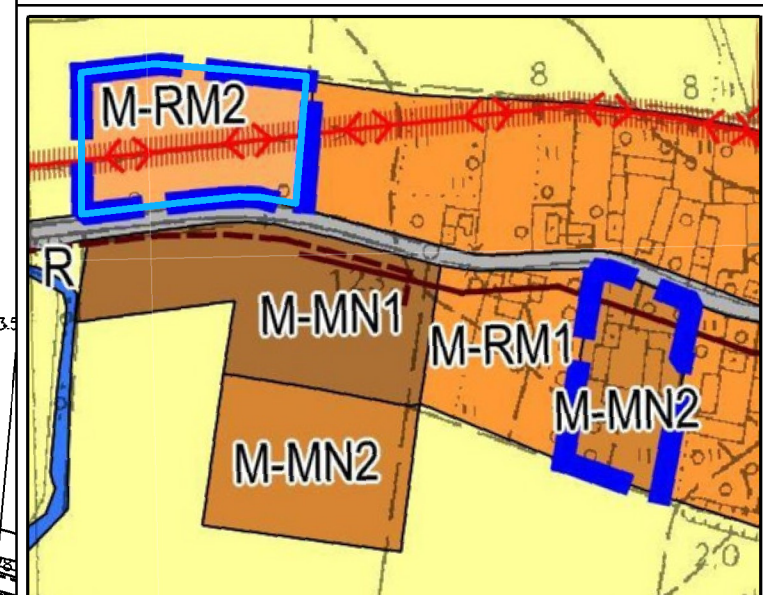
ARKUSZ:
8/23



LEGENDA

- OBOWIĄZUJĄCE USTALENIA PLANU:**
- granice obszaru objętego planem miejscowym
 - linie rozgraniczające tereny o różnym przeznaczeniu lub różnych zasadach zagospodarowania
 - nieprzekraczalne linie zabudowy
- SYMBOLE OKREŚLAJĄCE PRZEZNACZENIE TERENU:**
- RM tereny zabudowy zagrodowej
 - KDZ tereny dróg publicznych w klasie zbiorczej
- SYMBOLE NIE BĘDĄCE USTALENIAMI PLANU:**
- zewidencjonowane stanowiska archeologiczne
 - eS istniejące linie elektroenergetyczne SN 20kV

WYRYS ZE STUDIUM UWARUNKOWAŃ I KIERUNKÓW ZAGOSPODAROWANIA PRZESTRZENNEGO GMINY LEGNICKIE POLE

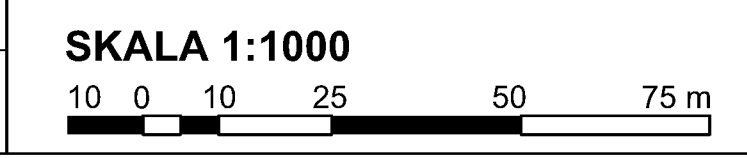


uchwała nr IV.30.2019 RADY GMINY LEGNICKIE POLE z dnia 29 stycznia 2019 r.

Miejscowy plan zagospodarowania przestrzennego obszarów w obrębie: Bartoszków, Biskupice, Czarnków, Gniewomierz, Kojszków, Koskowice, Kłębanowice, Legnickie Pole, Lubień, Mikołajowice, Nowa Wieś Legnicka, Raczkowa, Taczalin w gminie Legnickie Pole

załącznik nr 1 do uchwały nr XXXVIII.338.2022 Rady Gminy Legnickie Pole z dnia 23 lutego 2022 r.

LICENCJA MAPY:
 nr:
 GK.6642.3.19.2020_0209_CL1
 z dnia:
 05.10.2020 r.
 wydana przez:
 Starostę Legnickiego



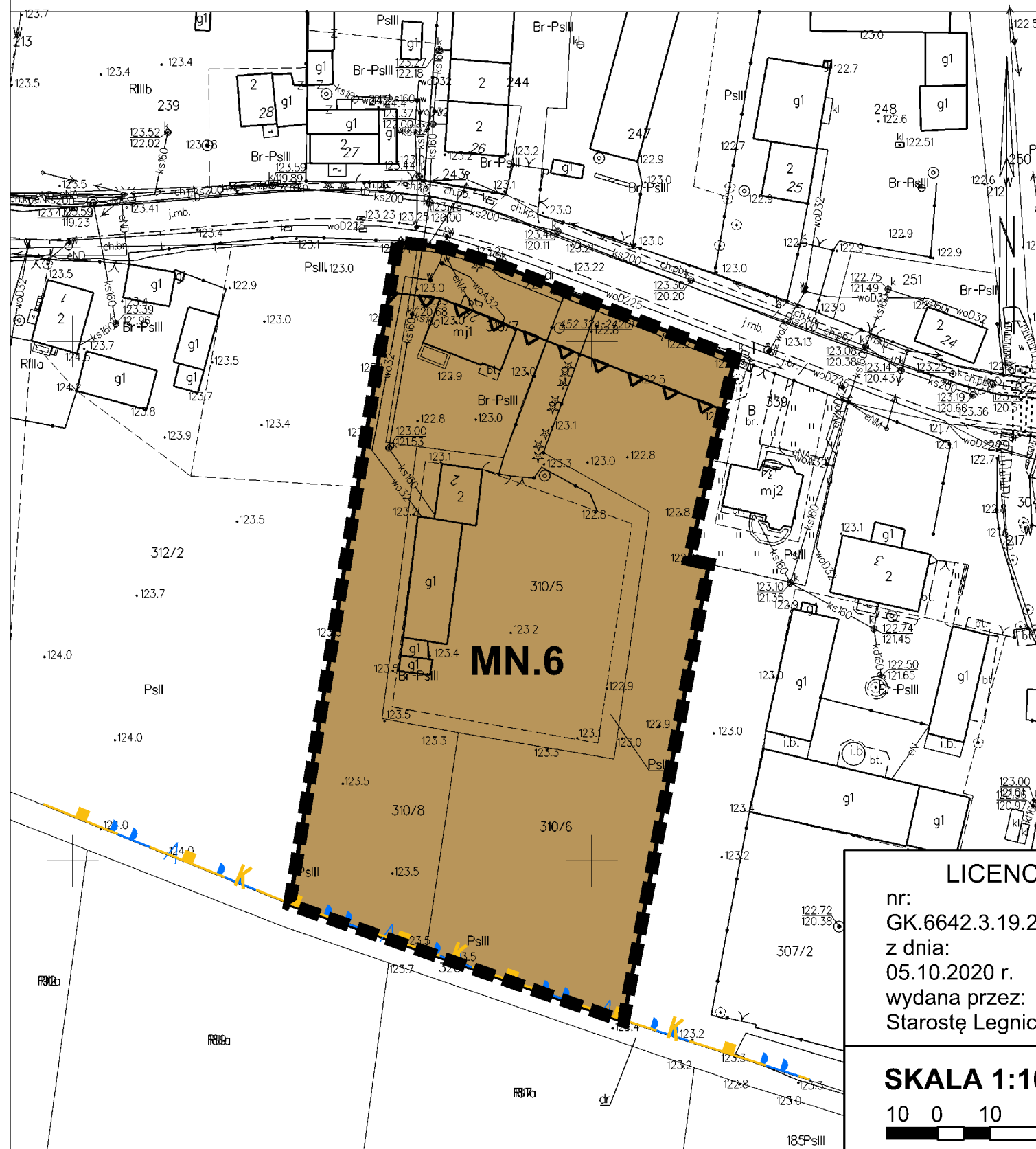
OBRĘB:
 Kłębanowice

ARKUSZ:
 9/23

GK.6642.3.19.2020

Województwo: dolnośląskie
 Powiat: legnicki
 Jednostka ewidencyjna: 020905_2, Legnickie Pole
 Obręb: 0005, Kłębanowice
 Działka: 310/5, 310/6, 310/7, 310/8

MAPA ZASADNICZA
 Sekcje mapy: 5.150.32.11.4; 5.150.32.11.2
 SKALA 1:1000



LEGENDA

OBOWIĄZUJĄCE USTALENIA PLANU:

- granice obszaru objętego planem miejscowym
- linie rozgraniczające tereny o różnym przeznaczeniu lub różnych zasadach zagospodarowania
- nieprzekraczalne linie zabudowy

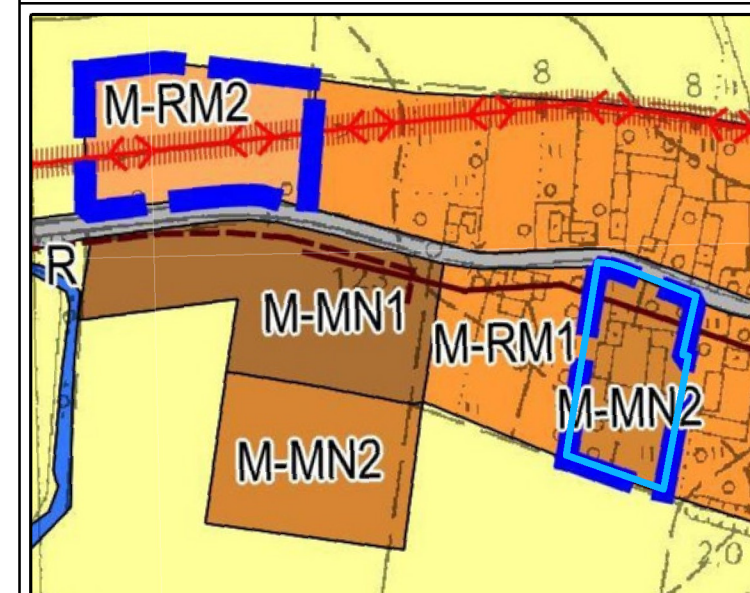
SYMBOLE OKREŚLAJĄCE PRZEZNACZENIE TERENU:

- MN tereny zabudowy mieszkaniowej jednorodzinnej

SYMBOLE NIE BĘDĄCE USTALENIAMI PLANU:

- granice strefy obserwacji archeologicznej wyznaczone w gminnej ewidencji zabytków
- granice historycznych układów ruralistycznych wyznaczone w gminnej ewidencji zabytków

WYRYS ZE STUDIUM UWARUNKOWAŃ I KIERUNKÓW
 ZAGOSPODAROWANIA PRZESTRZENNEGO
 GMINY LEGNICKIE POLE



uchwała nr IV.30.2019 RADY GMINY LEGNICKIE POLE
 z dnia 29 stycznia 2019 r.

Miejscowy plan zagospodarowania przestrzennego
 obszarów w obrębie: Bartoszków, Biskupice, Czarnków,
 Gniewomierz, Kojszków, Koskowice, Kłębanowice,
 Legnickie Pole, Lubień, Mikołajowice, Nowa Wieś
 Legnicka, Raczkowa, Taczalin w gminie Legnickie Pole

załącznik nr 1 do
 uchwały nr XXXVIII.338.2022
 Rady Gminy Legnickie Pole
 z dnia 23 lutego 2022 r.

LICENCJA MAPY:

nr:
 GK.6642.3.19.2020_0209_CL1
 z dnia:
 05.10.2020 r.
 wydana przez:
 Starostę Legnickiego



SKALA 1:1000



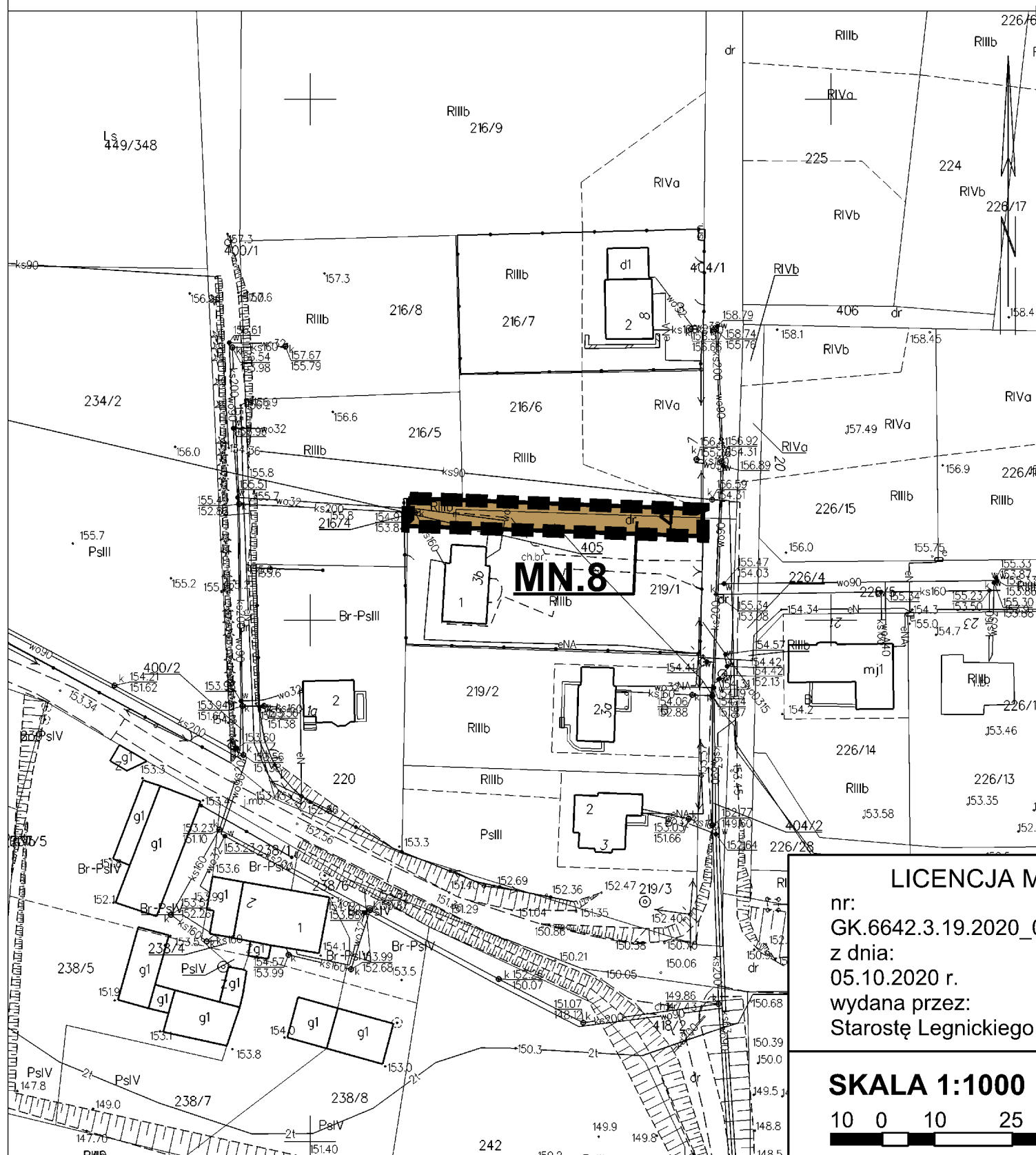
OBRĘB:
 Kłębanowice

ARKUSZ:
 10/23

GK.6642.3.19.2020

Województwo: dolnośląskie
 Powiat: legnicki
 Jednostka ewidencyjna: 020905_2, Legnickie Pole
 Obręb: 0009, Legnickie Pole
 Działka: 216/4, 405

MAPA ZASADNICZA
 Sekcje mapy: 5.149.32.16.3; 5.149.32.16.1
 SKALA 1:1000



LEGENDA

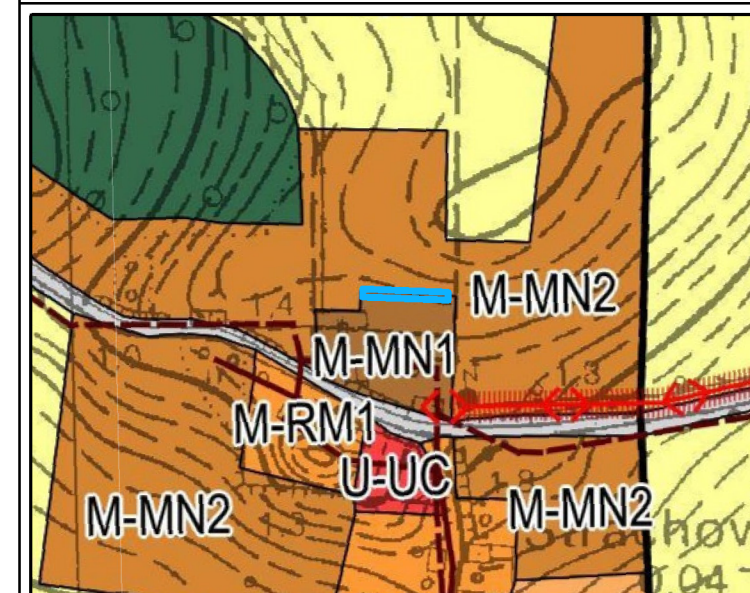
OBOWIĄZUJĄCE USTALENIA PLANU:

- granice obszaru objętego planem miejscowym
- linie rozgraniczające tereny o różnym przeznaczeniu lub różnych zasadach zagospodarowania
- nieprzekraczalne linie zabudowy

SYMBOLE OKREŚLAJĄCE PRZEZNACZENIE TERENU:

- tereny zabudowy mieszkaniowej jednorodzinnej

WYRYS ZE STUDIUM UWARUNKOWAŃ I KIERUNKÓW
 ZAGOSPODAROWANIA PRZESTRZENNEGO
 GMINY LEGNICKIE POLE



uchwała nr IV.30.2019 RADY GMINY LEGNICKIE POLE
 z dnia 29 stycznia 2019 r.

Miejscowy plan zagospodarowania przestrzennego
 obszarów w obrębie: Bartoszków, Biskupice, Czarnków,
 Gniewomierz, Kojszków, Koskowice, Kłębanowice,
 Legnickie Pole, Lubień, Mikołajowice, Nowa Wieś
 Legnicka, Raczkowa, Taczalin w gminie Legnickie Pole

załącznik nr 1 do
 uchwały nr XXXVIII.338.2022
 Rady Gminy Legnickie Pole
 z dnia 23 lutego 2022 r.

OBRĘB:
 Legnickie Pole

ARKUSZ:
 12/23

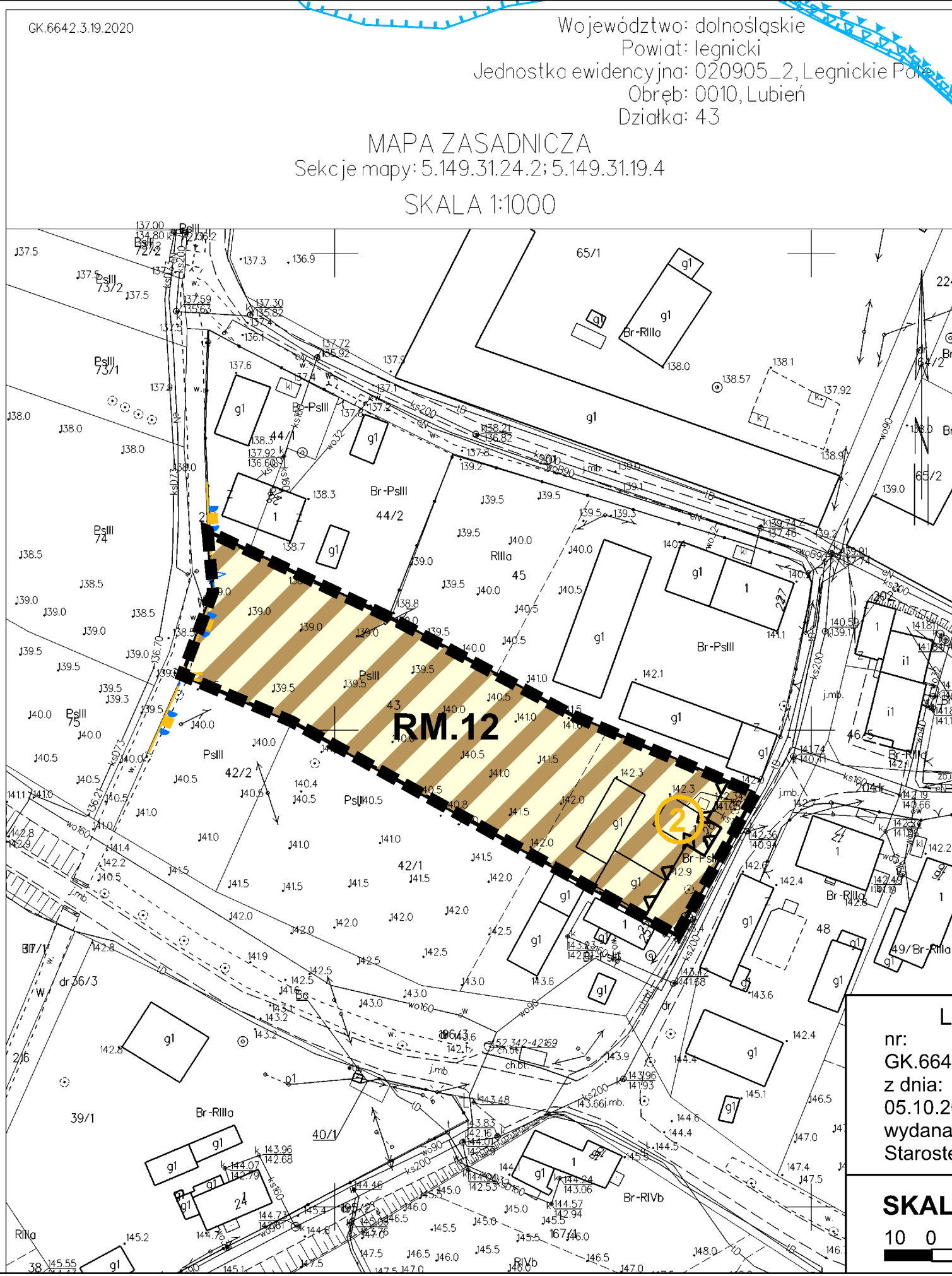
LICENCJA MAPY:

nr:
 GK.6642.3.19.2020_0209_CL1
 z dnia:
 05.10.2020 r.
 wydana przez:
 Starostę Legnickiego



SKALA 1:1000





Województwo: dolnośląskie
 Powiat: legnicki
 Jednostka ewidencyjna: 020905_2, Legnickie Pole
 Obręb: 0010, Lubień
 Działka: 43

MAPA ZASADNICZA
 Sekcje mapy: 5.149.31.24.2; 5.149.31.19.4
 SKALA 1:1000

LEGENDA

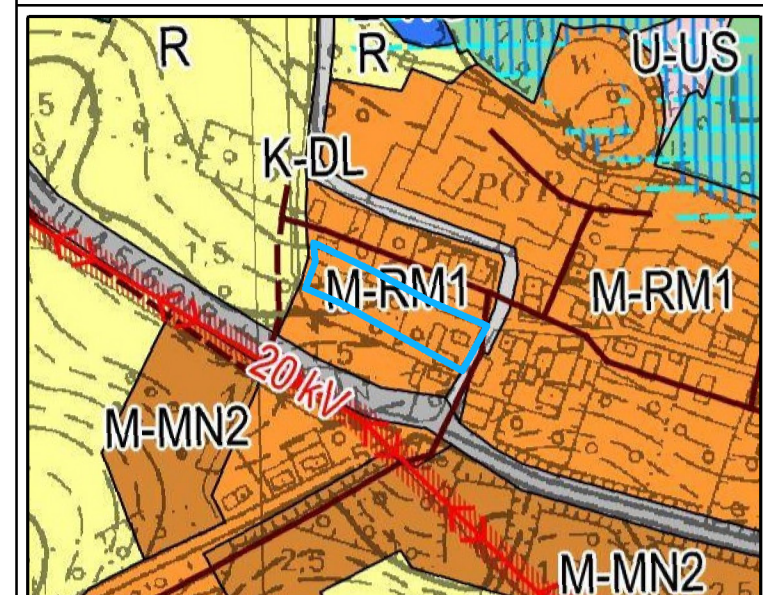
OBOWIĄZUJĄCE USTALENIA PLANU:

- granice obszaru objętego planem miejscowym
- linie rozgraniczające tereny o różnym przeznaczeniu lub różnych zasadach zagospodarowania
- nieprzekraczalne linie zabudowy

SYMBOLE OKREŚLAJĄCE PRZEZNACZENIE TERENU:

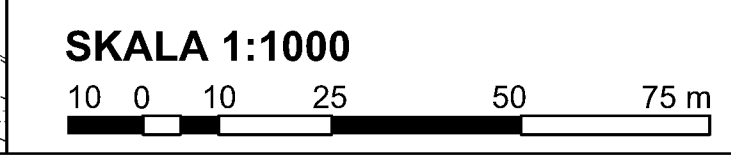
- RM** tereny zabudowy zagrodowej
- obiekty zabytkowe wpisane do gminnej ewidencji zabytków
- granice strefy obserwacji archeologicznej wyznaczone w gminnej ewidencji zabytków
- granice historycznych układów ruralistycznych wyznaczone w gminnej ewidencji zabytków
- obszary szczególnego zagrożenie powodzią, na których prawdopodobieństwo wystąpienia powodzi jest wysokie i wynosi 10%
- obszary szczególnego zagrożenie powodzią, na których prawdopodobieństwo wystąpienia powodzi jest średnie i wynosi 1%
- obszary, na których ryzyko powodzi jest niskie i wynosi 0,2%

WYRYS ZE STUDIUM UWARUNKOWAŃ I KIERUNKÓW ZAGOSPODAROWANIA PRZESTRZENNEGO GMINY LEGNICKIE POLE



uchwała nr IV.30.2019 RADY GMINY LEGNICKIE POLE z dnia 29 stycznia 2019 r.

LICENCJA MAPY:
 nr:
 GK.6642.3.19.2020_0209_CL1
 z dnia:
 05.10.2020 r.
 wydana przez:
 Starostę Legnickiego

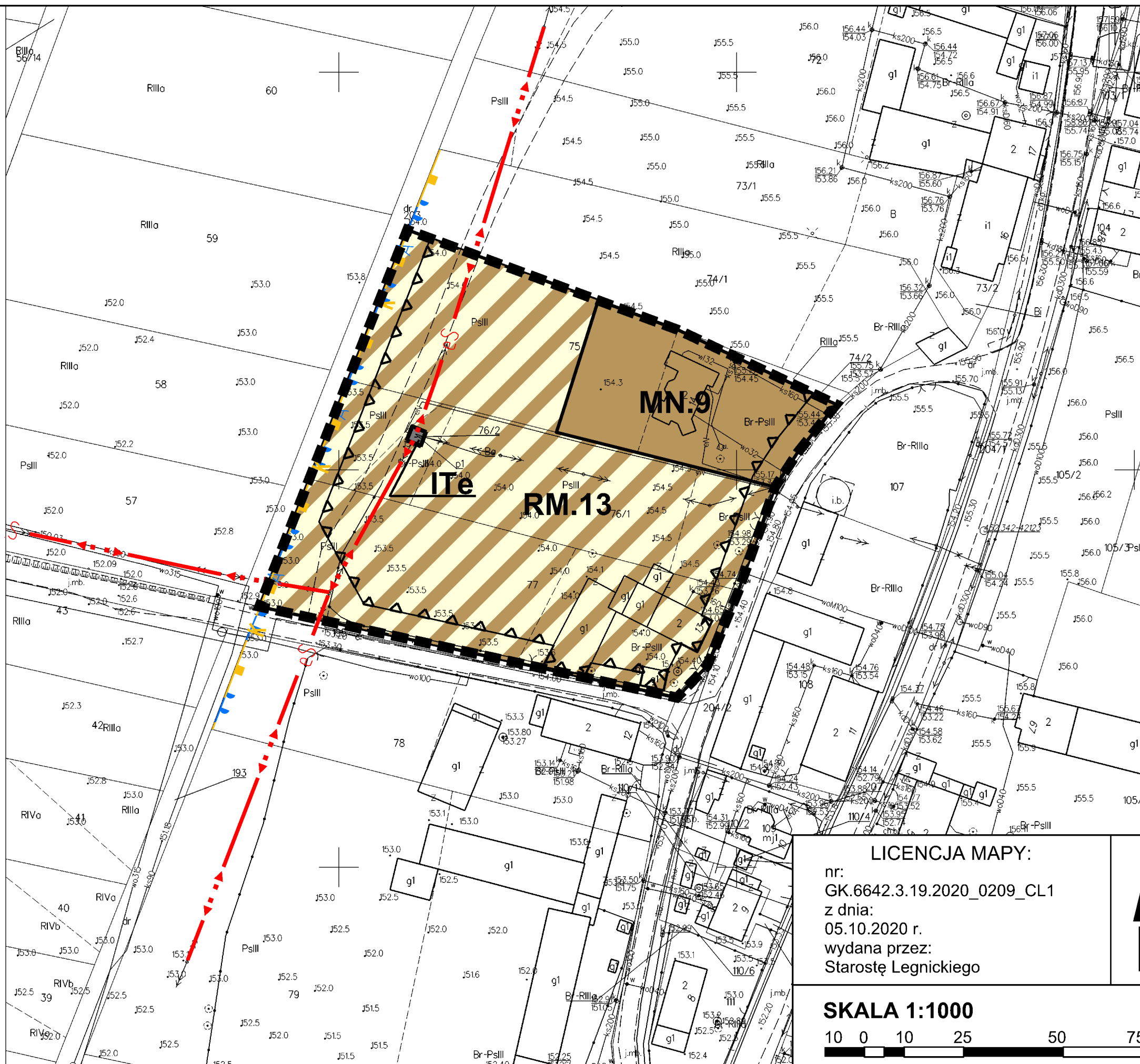


Miejscowy plan zagospodarowania przestrzennego obszarów w obrębie: Bartoszków, Biskupice, Czarnków, Gniewomierz, Kojszków, Koskowice, Kłębanowice, Legnickie Pole, Lubień, Mikołajowice, Nowa Wieś Legnicka, Raczkowa, Taczalin w gminie Legnickie Pole

załącznik nr 1 do uchwały nr XXXVIII.338.2022 Rady Gminy Legnickie Pole z dnia 23 lutego 2022 r.

OBRĘB:
 Lubień

ARKUSZ:
 13/23



LEGENDA

OBOWIĄZUJĄCE USTALENIA PLANU:

- granice obszaru objętego planem miejscowym
- linie rozgraniczające tereny o różnym przeznaczeniu lub różnych zasadach zagospodarowania
- nieprzekraczalne linie zabudowy

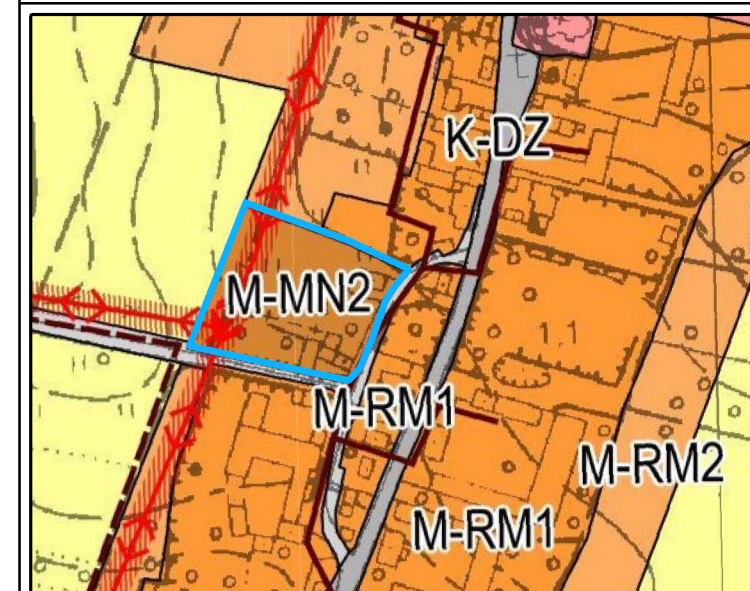
SYMBOLE OKREŚLAJĄCE PRZEZNACZENIE TERENU:

- MN tereny zabudowy mieszkaniowej jednorodzinnej
- RM tereny zabudowy zagrodowej
- ITe tereny infrastruktury technicznej z zakresu zaopatrzenia w energię elektryczną

SYMBOLE NIE BĘDĄCE USTALENIAMI PLANU:

- granice strefy obserwacji archeologicznej wyznaczone w gminnej ewidencji zabytków
- granice historycznych układów ruralistycznych wyznaczone w gminnej ewidencji zabytków
- istniejące linie elektroenergetyczne SN 20kV

WYRYS ZE STUDIUM UWARUNKOWAŃ I KIERUNKÓW ZAGOSPODAROWANIA PRZESTRZENNEGO GMINY LEGNICKIE POLE



uchwała nr IV.30.2019 RADY GMINY LEGNICKIE POLE z dnia 29 stycznia 2019 r.

LICENCJA MAPY:

nr:
GK.6642.3.19.2020_0209_CL1
z dnia:
05.10.2020 r.
wydana przez:
Starostę Legnickiego



SKALA 1:1000

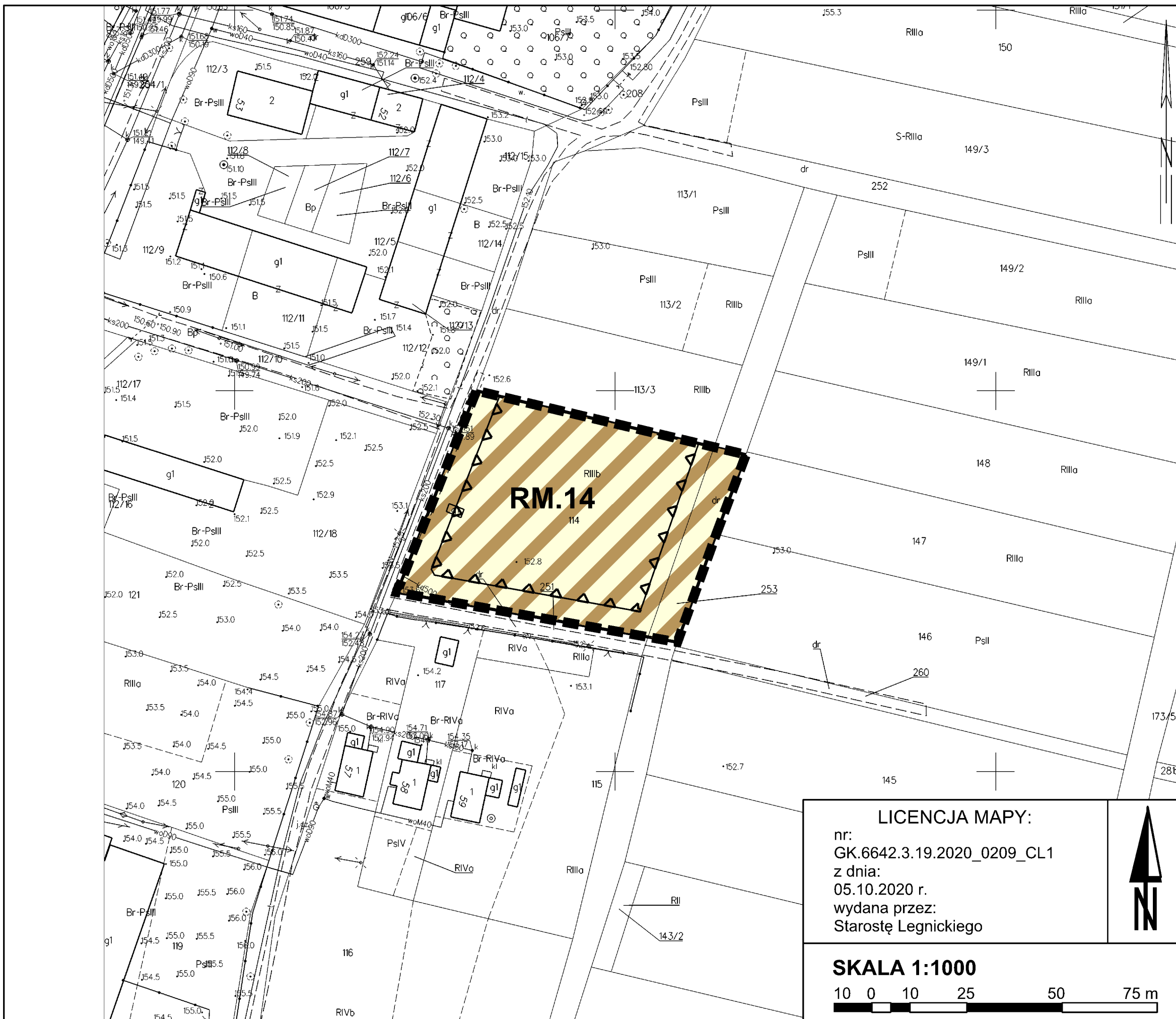


Miejscowy plan zagospodarowania przestrzennego obszarów w obrębie: Bartoszków, Biskupice, Czarnków, Gniewomierz, Kojszków, Koskowice, Kłębanowice, Legnickie Pole, Lubień, Mikołajowice, Nowa Wieś Legnicka, Raczkowa, Taczalin w gminie Legnickie Pole

załącznik nr 1 do uchwały nr XXXVIII.338.2022 Rady Gminy Legnickie Pole z dnia 23 lutego 2022 r.

OBRĘB:
Mikołajowice

ARKUSZ:
14/23



LEGENDA

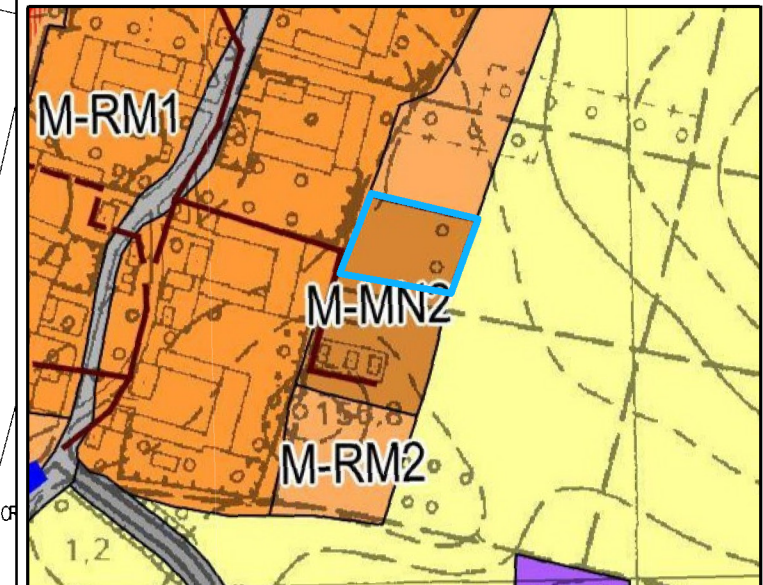
OBOWIĄZUJĄCE USTALENIA PLANU:

- granice obszaru objętego planem miejscowym
- linie rozgraniczające tereny o różnym przeznaczeniu lub różnych zasadach zagospodarowania
- nieprzekraczalne linie zabudowy

SYMBOLE OKREŚLAJĄCE PRZEZNACZENIE TERENU:

- tereny zabudowy zagrodowej

WYRYS ZE STUDYUM UWARUNKOWAŃ I KIERUNKÓW ZAGOSPODAROWANIA PRZESTRZENNEGO GMINY LEGNICKIE POLE

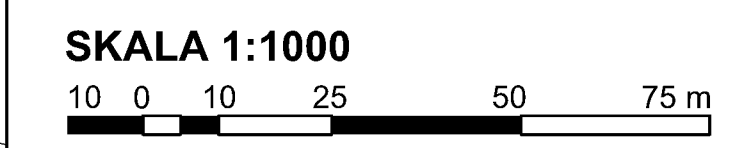


uchwała nr IV.30.2019 RADY GMINY LEGNICKIE POLE z dnia 29 stycznia 2019 r.

Miejscowy plan zagospodarowania przestrzennego obszarów w obrębie: Bartoszków, Biskupice, Czarnków, Gniewomierz, Kojszków, Koskowice, Kłębanowice, Legnickie Pole, Lubień, Mikołajowice, Nowa Wieś Legnicka, Raczkowa, Taczalin w gminie Legnickie Pole

załącznik nr 1 do uchwały nr XXXVIII.338.2022 Rady Gminy Legnickie Pole z dnia 23 lutego 2022 r.

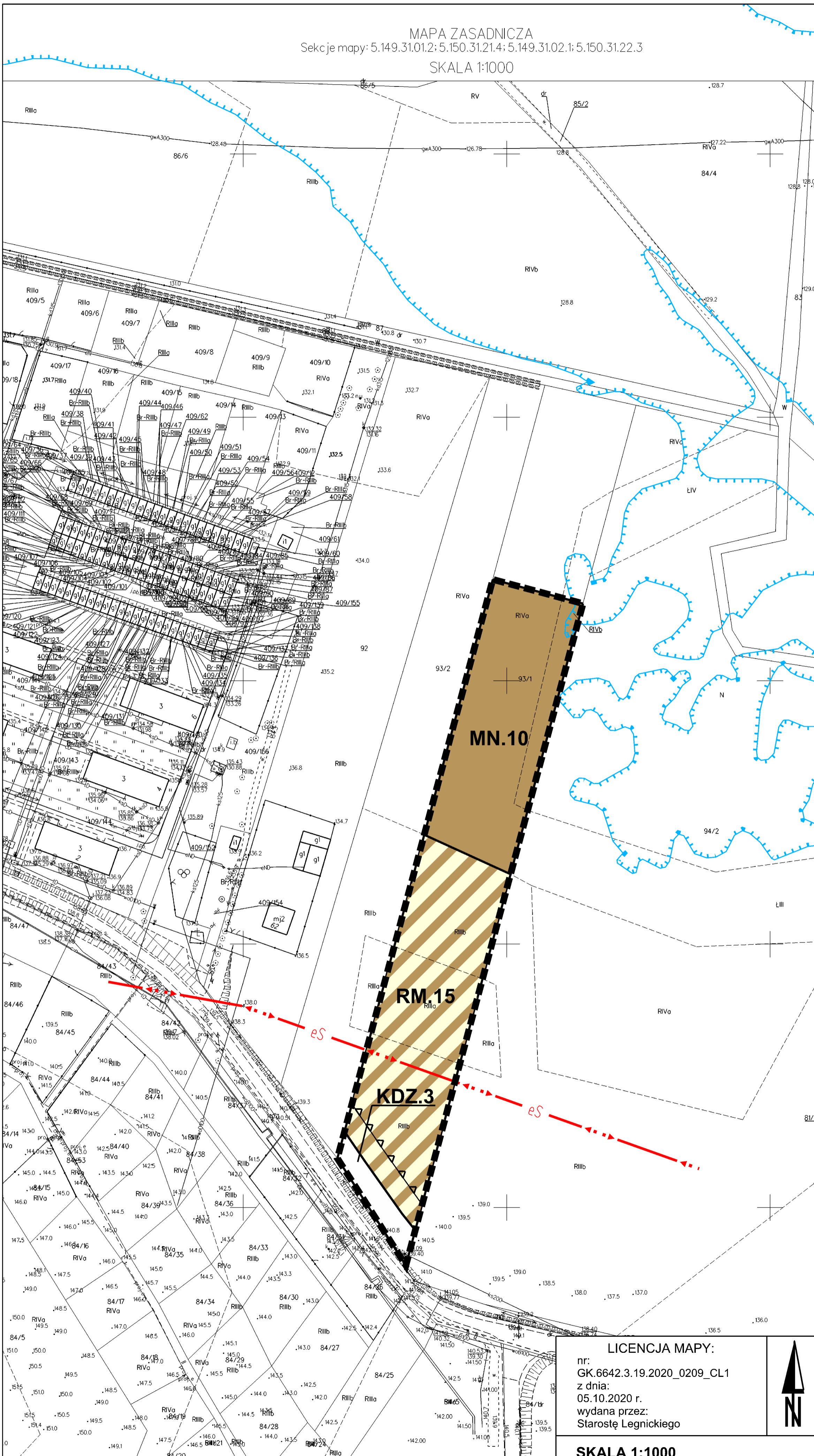
LICENCJA MAPY:
 nr:
 GK.6642.3.19.2020_0209_CL1
 z dnia:
 05.10.2020 r.
 wydana przez:
 Starostę Legnickiego



OBRĘB:
 Mikołajowice

ARKUSZ:
 15/23

MAPA ZASADNICZA
 Sekcje mapy: 5.149.31.01.2; 5.150.31.21.4; 5.149.31.02.1; 5.150.31.22.3
 SKALA 1:1000



LEGENDA

OBOWIAZUJĄCE USTALENIA PLANU:

- granice obszaru objętego planem miejscowym
- linie rozgraniczające tereny o różnym przeznaczeniu lub różnych zasadach zagospodarowania
- nieprzekraczalne linie zabudowy

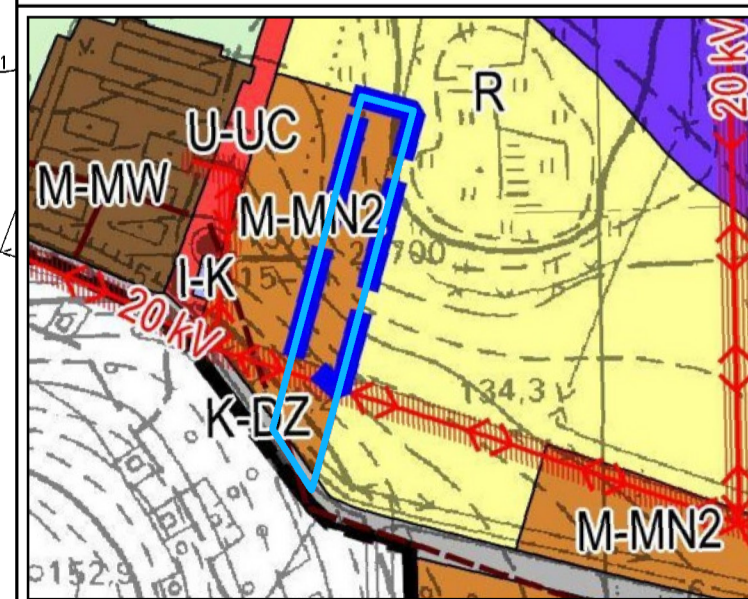
SYMBOLE OKREŚLAJĄCE PRZEZNACZENIE TERENU:

- tereny zabudowy mieszkaniowej jednorodzinnej
- tereny zabudowy zagrodowej
- tereny dróg publicznych w klasie zbiorczej

SYMBOLE NIE BĘDĄCE USTALENIAMI PLANU:

- istniejące linie elektroenergetyczne SN 20kV
- obszary, na których ryzyko powodzi jest niskie i wynosi 0,2%

WYRYS ZE STUDIUM UWARUNKOWAŃ I KIERUNKÓW ZAGOSPODAROWANIA PRZESTRZENNEGO GMINY LEGNICKIE POLE



uchwała nr IV.30.2019 RADY GMINY LEGNICKIE POLE z dnia 29 stycznia 2019 r.

Miejscowy plan zagospodarowania przestrzennego obszarów w obrębie: Bartoszów, Biskupice, Czarnków, Gniewomierz, Koiszków, Koskowice, Kłębanowice, Legnickie Pole, Lubień, Mikołajowice, Nowa Wieś Legnicka, Raczkowa, Taczalin w gminie Legnickie Pole

załącznik nr 1 do uchwały nr XXXVIII.338.2022 Rady Gminy Legnickie Pole z dnia 23 lutego 2022 r.

LICENCJA MAPY:

nr: GK.6642.3.19.2020_0209_CL1
 z dnia: 05.10.2020 r.
 wydana przez: Starostę Legnickiego



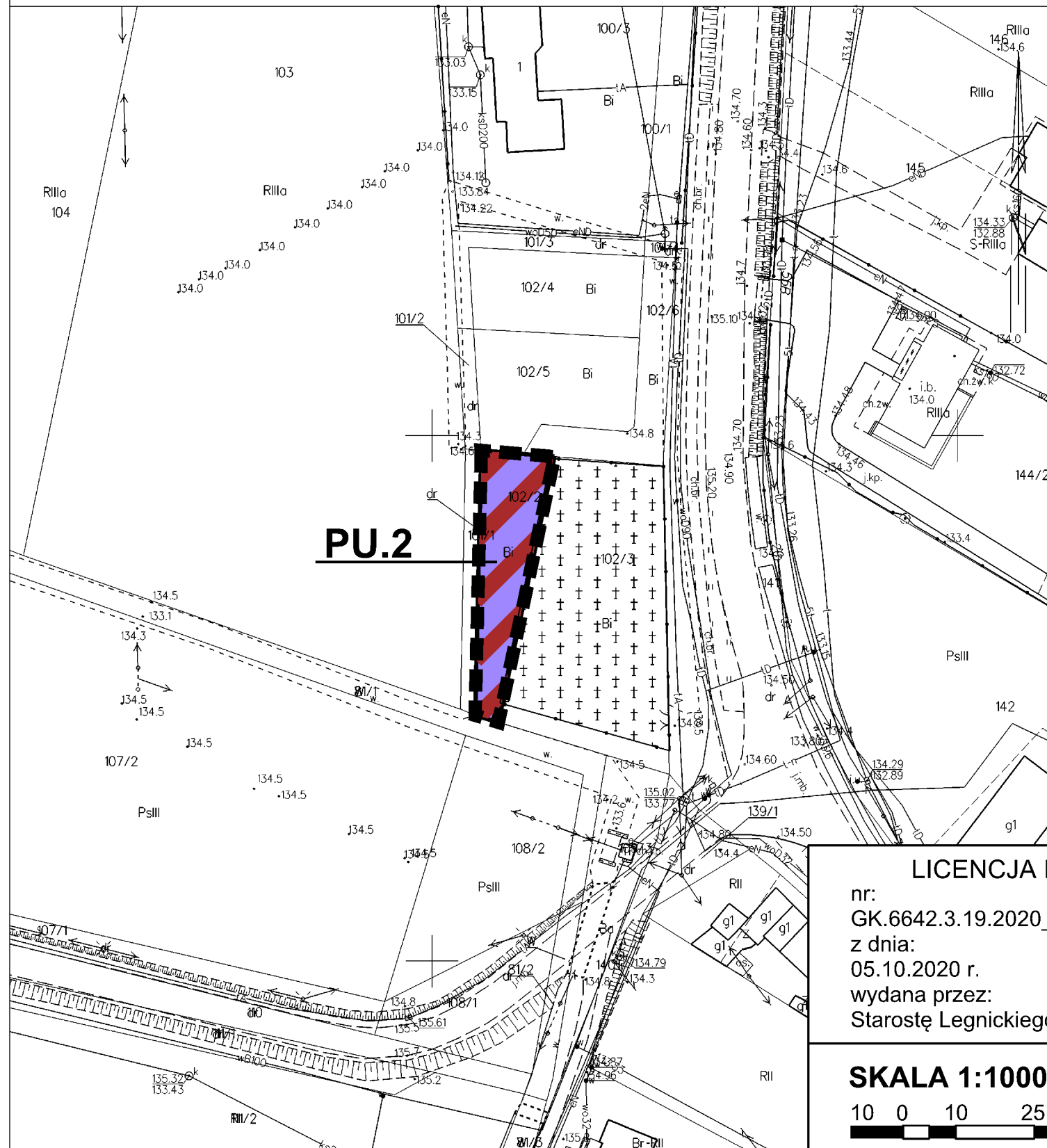
SKALA 1:1000



GK.6642.3.19.2020



Województwo: dolnośląskie
Powiat: legnicki
Jednostka ewidencyjna: 020905_2, Legnickie Pole
Obręb: 0012, Nowa Wieś Legnicka
Działka: 102/2

MAPA ZASADNICZA
Sekcje mapy: 5.149.31.02.3; 5.149.31.02.1
SKALA 1:1000




LEGENDA


OBOWIĄZUJĄCE USTALENIA PLANU:

-  granice obszaru objętego planem miejscowym
-  linie rozgraniczające tereny o różnym przeznaczeniu lub różnych zasadach zagospodarowania

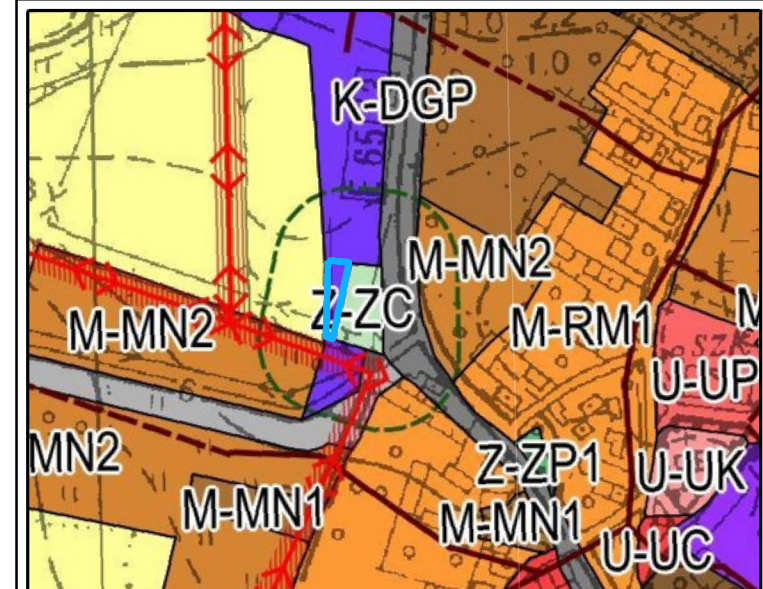
SYMBOLE OKREŚLAJĄCE PRZEZNACZENIE TERENU:

-  tereny zabudowy produkcyjnej i usługowej

SYMBOLE NIE BĘDĄCE USTALENIAMI PLANU:

-  (cały obszar) strefy sanitarne od istniejących cmentarzy

WYRYS ZE STUDYUM UWARUNKOWAŃ I KIERUNKÓW
ZAGOSPODAROWANIA PRZESTRZENNEGO
GMINY LEGNICKIE POLE



uchwała nr IV.30.2019 RADY GMINY LEGNICKIE POLE
z dnia 29 stycznia 2019 r.

Miejscowy plan zagospodarowania przestrzennego
obszarów w obrębie: Bartoszków, Biskupice, Czarnków,
Gniewomierz, Kojszków, Koskowice, Kłębanowice,
Legnickie Pole, Lubień, Mikołajowice, Nowa Wieś
Legnicka, Raczkowa, Taczalin w gminie Legnickie Pole

załącznik nr 1 do
uchwały nr XXXVIII.338.2022
Rady Gminy Legnickie Pole
z dnia 23 lutego 2022 r.

OBRĘB:
Nowa Wieś Legnicka

ARKUSZ:
17/23

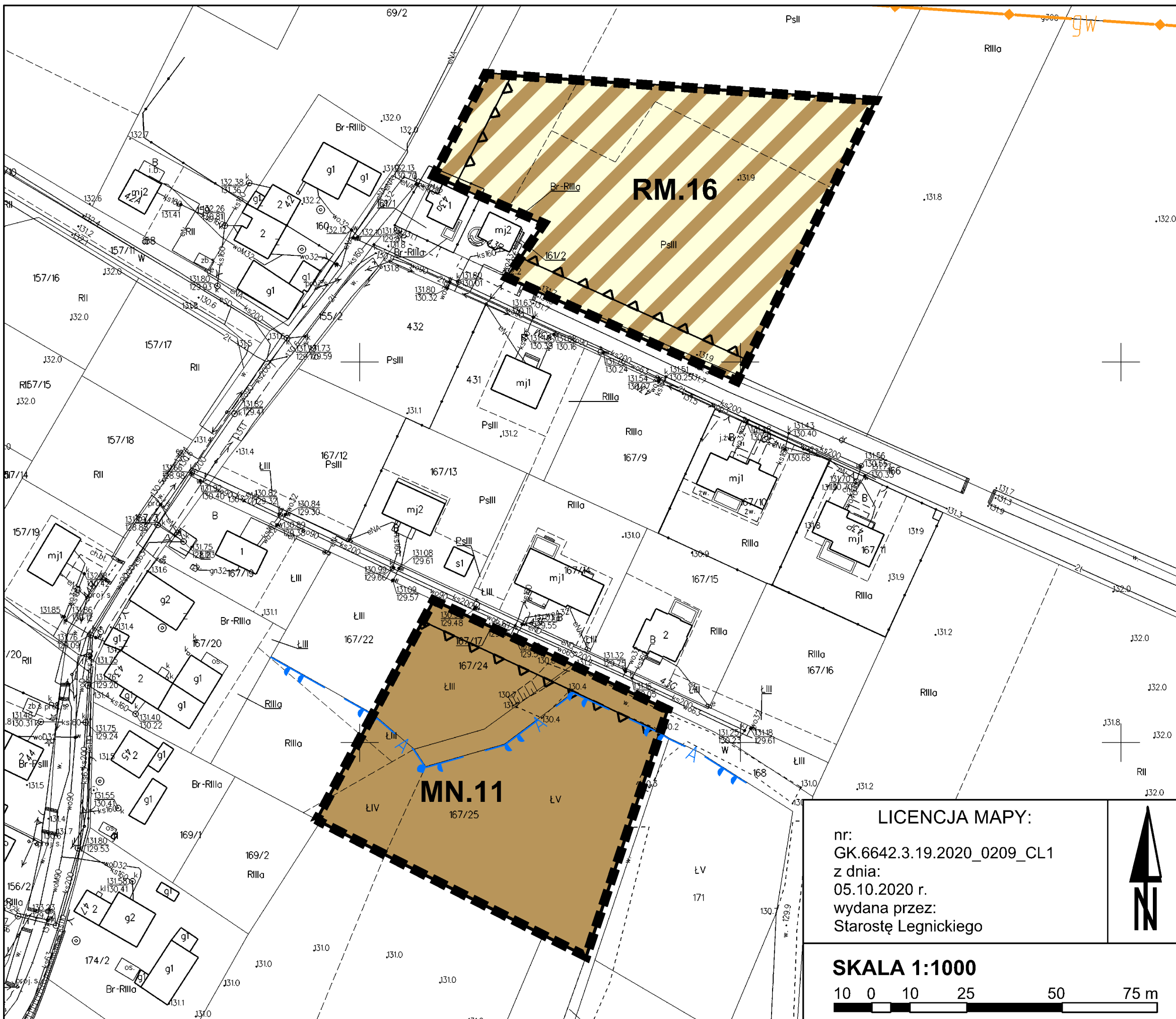
LICENCJA MAPY:

nr:
GK.6642.3.19.2020_0209_CL1
z dnia:
05.10.2020 r.
wydana przez:
Starostę Legnickiego



SKALA 1:1000





LEGENDA

OBOWIĄZUJĄCE USTALENIENIA PLANU:

- granice obszaru objętego planem miejscowym
- linie rozgraniczające tereny o różnym przeznaczeniu lub różnych zasadach zagospodarowania
- nieprzekraczalne linie zabudowy

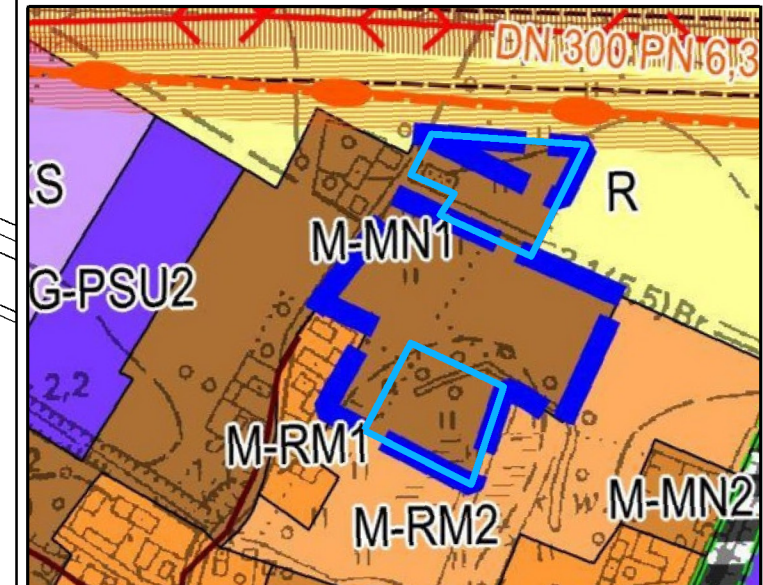
SYMBOLE OKREŚLAJĄCE PRZEZNACZENIE TERENU:

- MN tereny zabudowy mieszkaniowej jednorodzinnej
- RM tereny zabudowy zagrodowej

SYMBOLE NIE BĘDĄCE USTALENIAMI PLANU:

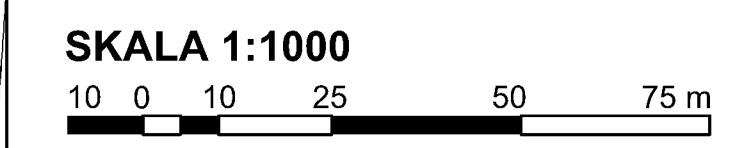
- granice strefy obserwacji archeologicznej wyznaczone w gminnej ewidencji zabytków
- GW istniejący gazociąg wysokiego ciśnienia 6,3 MPa, DN 300

WYRYS ZE STUDIUM UWARUNKOWAŃ I KIERUNKÓW ZAGOSPODAROWANIA PRZESTRZENNEGO GMINY LEGNICKIE POLE



uchwała nr IV.30.2019 RADY GMINY LEGNICKIE POLE z dnia 29 stycznia 2019 r.

LICENCJA MAPY:
 nr:
 GK.6642.3.19.2020_0209_CL1
 z dnia:
 05.10.2020 r.
 wydana przez:
 Starostę Legnickiego



Miejscowy plan zagospodarowania przestrzennego obszarów w obrębie: Bartoszków, Biskupice, Czarnków, Gniewomierz, Kojszków, Koskowice, Kłębanowice, Legnickie Pole, Lubień, Mikołajowice, Nowa Wieś Legnicka, Raczkowa, Taczalin w gminie Legnickie Pole

załącznik nr 1 do uchwały nr XXXVIII.338.2022 Rady Gminy Legnickie Pole z dnia 23 lutego 2022 r.

OBRĘB:
 Nowa Wieś Legnicka

ARKUSZ:
 18/23

GK.6642.3.19.2020

Województwo: dolnośląskie

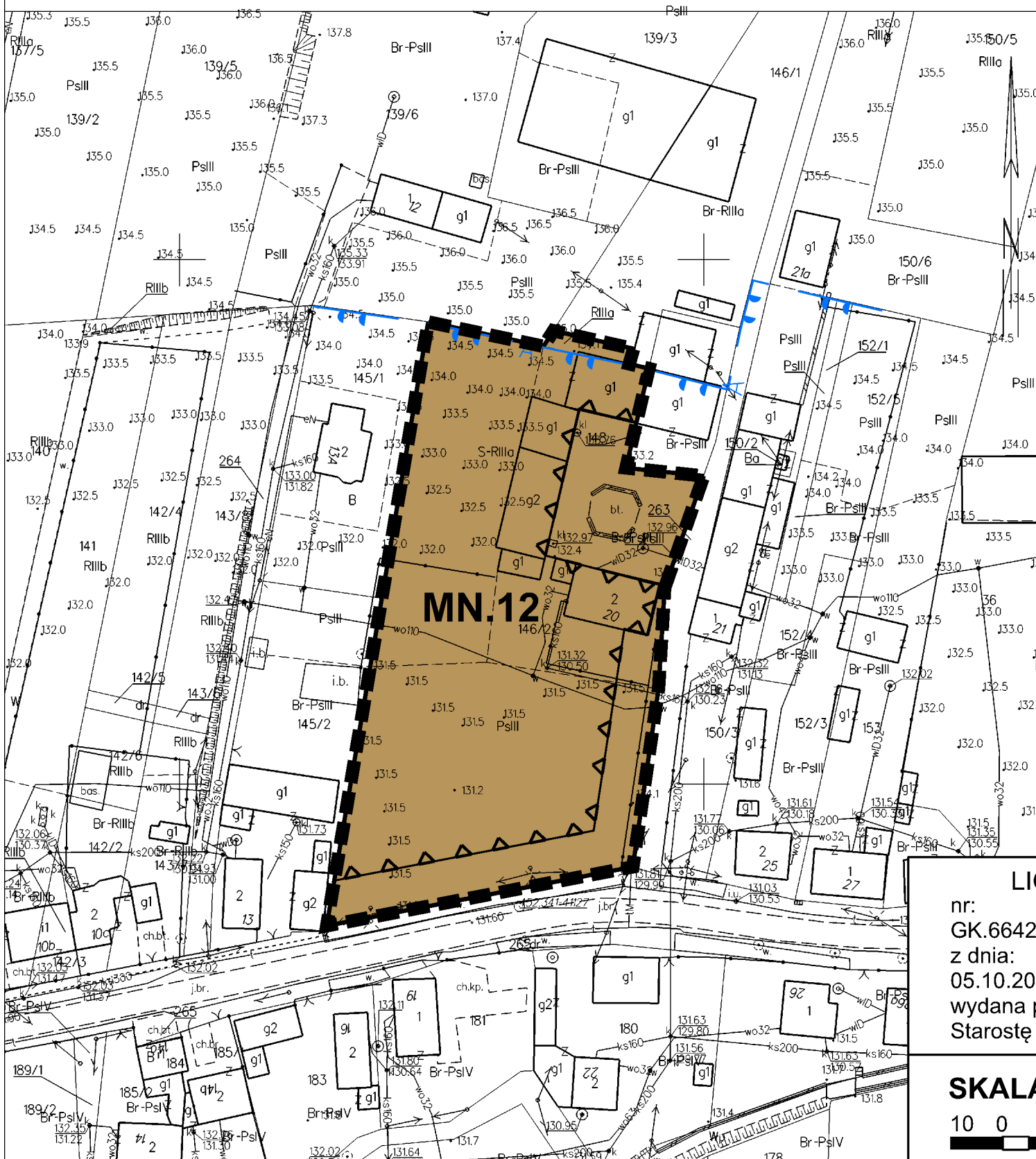
Powiat: legnicki

Jednostka ewidencyjna: 020905_2, Legnickie Pole

Obręb: 0014, Raczkowa

Działka: 146/2

MAPA ZASADNICZA
Sekcje mapy: 5.149.31.13.1; 5.149.31.13.2; 5.149.31.08.4; 5.149.31.08.3
SKALA 1:1000



LEGENDA

OBOWIĄZUJĄCE USTALENIA PLANU:

- granice obszaru objętego planem miejscowym
- linie rozgraniczające tereny o różnym przeznaczeniu lub różnych zasadach zagospodarowania
- nieprzekraczalne linie zabudowy

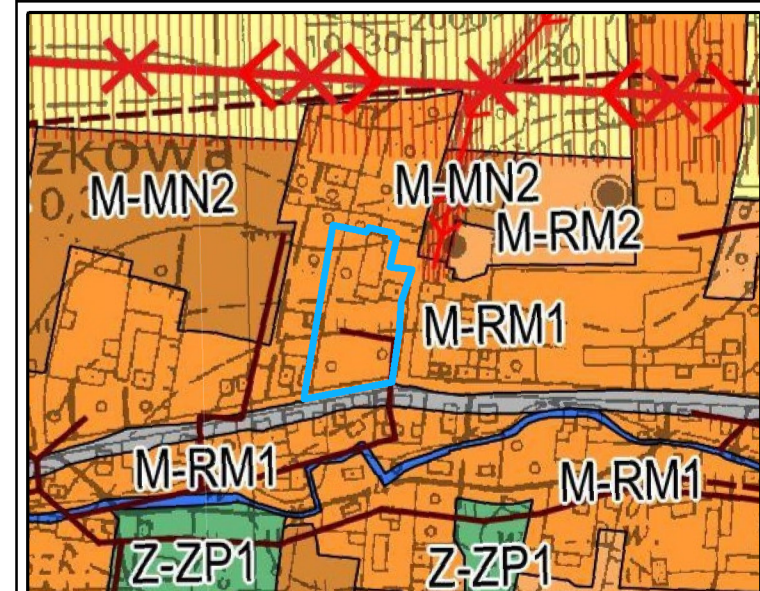
SYMBOLE OKREŚLAJĄCE PRZEZNACZENIE TERENU:

- MN** tereny zabudowy mieszkaniowej jednorodzinnej

SYMBOLE NIE BĘDĄCE USTALENIAMI PLANU:

- granice strefy obserwacji archeologicznej wyznaczone w gminnej ewidencji zabytków
- istniejące linie elektroenergetyczne NN 400kV

WYRYS ZE STUDYUM UWARUNKOWAŃ I KIERUNKÓW ZAGOSPODAROWANIA PRZESTRZENNEGO GMINY LEGNICKIE POLE



uchwała nr IV.30.2019 RADY GMINY LEGNICKIE POLE z dnia 29 stycznia 2019 r.

Miejscowy plan zagospodarowania przestrzennego obszarów w obrębie: Bartoszków, Biskupice, Czarnków, Gniewomierz, Kojszków, Koskowice, Kłębanowice, Legnickie Pole, Lubień, Mikołajowice, Nowa Wieś Legnicka, Raczkowa, Taczalin w gminie Legnickie Pole

załącznik nr 1 do uchwały nr XXXVIII.338.2022 Rady Gminy Legnickie Pole z dnia 23 lutego 2022 r.

OBRĘB:
Raczkowa

ARKUSZ:
19/23

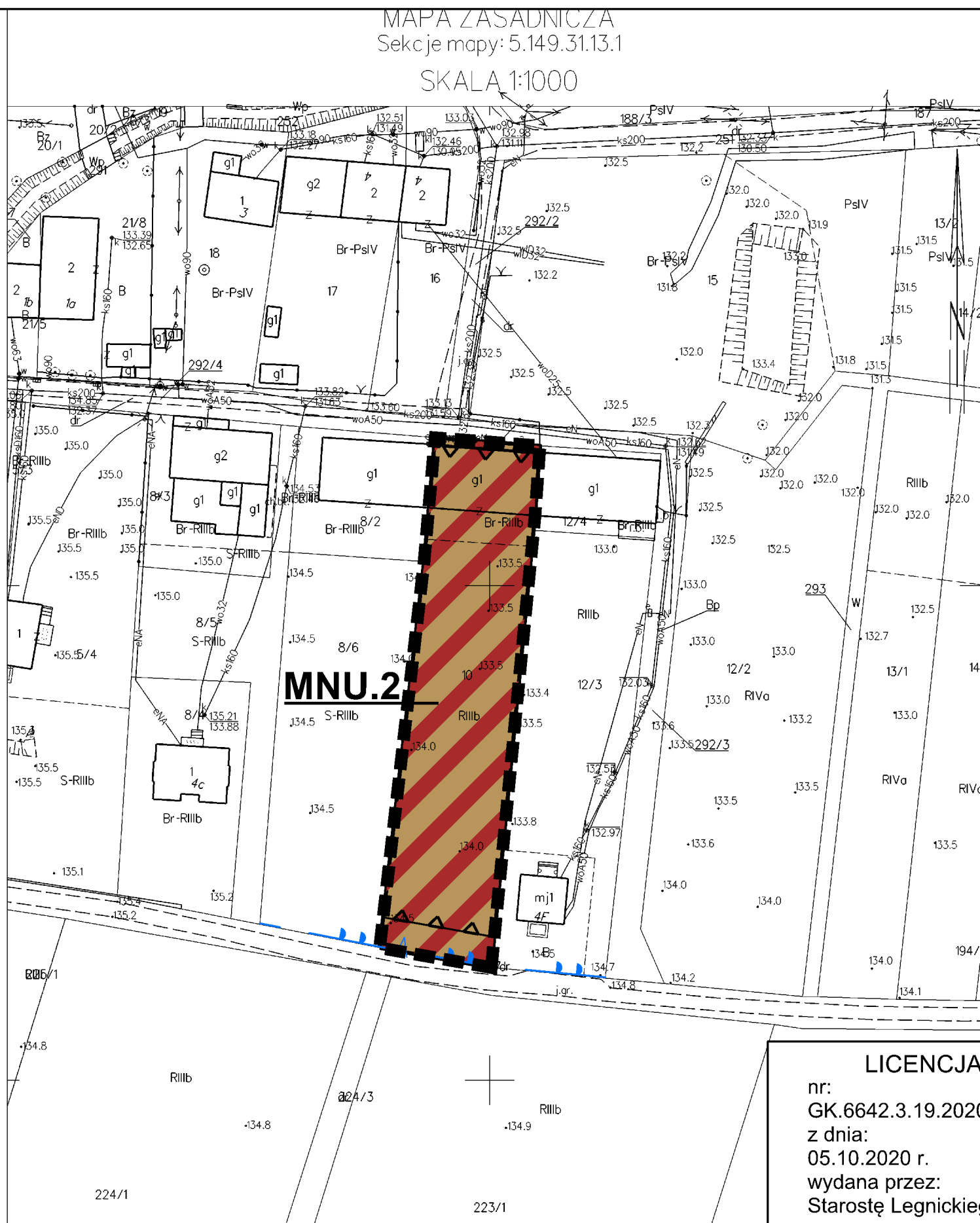
LICENCJA MAPY:

nr:
GK.6642.3.19.2020_0209_CL1
z dnia:
05.10.2020 r.
wydana przez:
Starostę Legnickiego



SKALA 1:1000





LEGENDA

OBOWIAZUJĄCE USTALENIENIA PLANU:

- granice obszaru objętego planem miejscowym
- linie rozgraniczające tereny o różnym przeznaczeniu lub różnych zasadach zagospodarowania
- nieprzekraczalne linie zabudowy

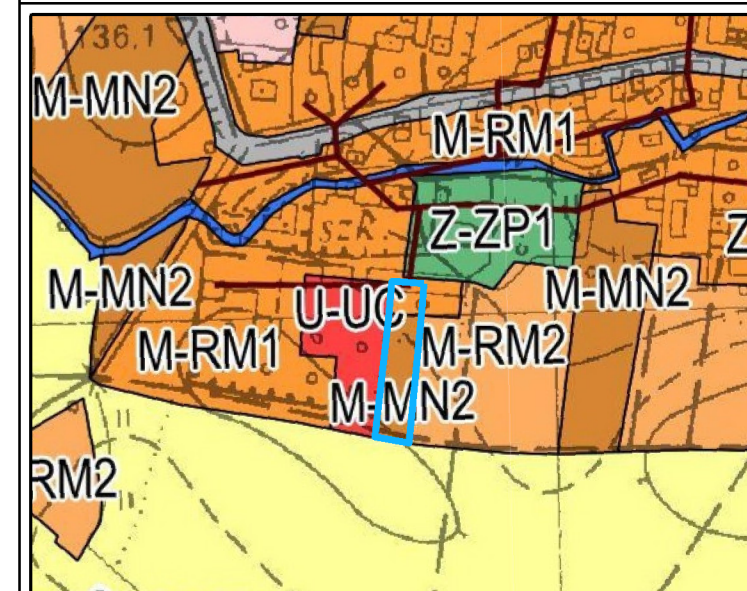
SYMBOLE OKREŚLAJĄCE PRZEZNACZENIE TERENU:

- tereny zabudowy mieszkaniowej jednorodzinnej i usługowej

SYMBOLE NIE BĘDĄCE USTALENIAMI PLANU:

- granice strefy obserwacji archeologicznej wyznaczone w gminnej ewidencji zabytków

WYRYS ZE STUDIUM UWARUNKOWAŃ I KIERUNKÓW
ZAGOSPODAROWANIA PRZESTRZENNEGO
GMINY LEGNICKIE POLE



uchwała nr IV.30.2019 RADY GMINY LEGNICKIE POLE
z dnia 29 stycznia 2019 r.

Miejscowy plan zagospodarowania przestrzennego
obszarów w obrębie: Bartoszków, Biskupice, Czarnków,
Gniewomierz, Kojszków, Koskowice, Kłębanowice,
Legnickie Pole, Lubień, Mikołajowice, Nowa Wieś
Legnicka, Raczkowa, Taczalin w gminie Legnickie Pole

załącznik nr 1 do
uchwały nr XXXVIII.338.2022
Rady Gminy Legnickie Pole
z dnia 23 lutego 2022 r.

OBRĘB:
Raczkowa

ARKUSZ:
20/23

LICENCJA MAPY:

nr:
GK.6642.3.19.2020_0209_CL1
z dnia:
05.10.2020 r.
wydana przez:
Starostę Legnickiego



SKALA 1:1000

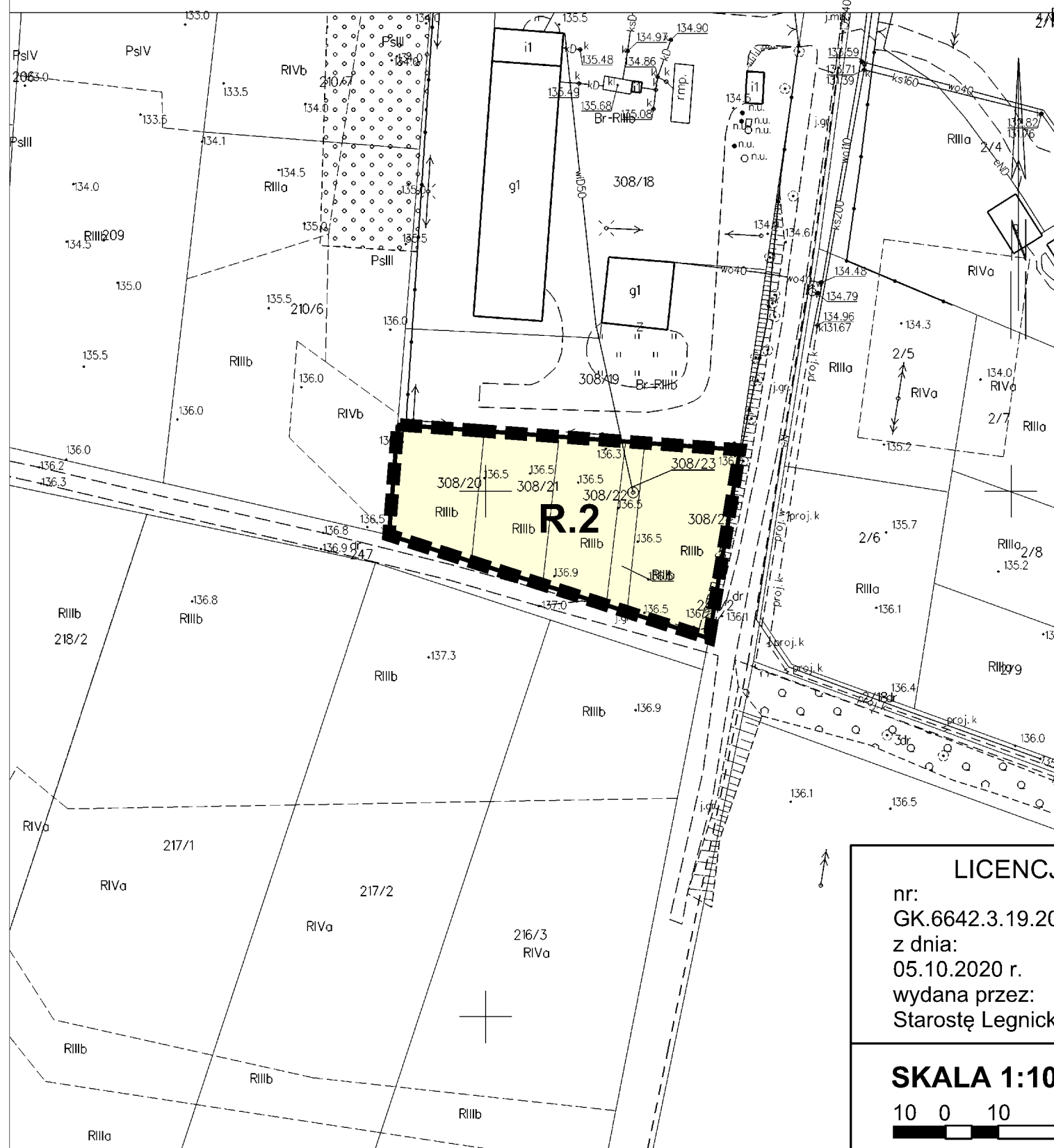


Sporządził(a) wydruk: Gabriela Sochacka

GK.6642.3.19.2020

Województwo: dolnośląskie
 Powiat: legnicki
 Jednostka ewidencyjna: 020905_2, Legnickie Pole
 Obręb: 0014, Raczkowa
 Działka: 308/20, 308/21, 308/22, 308/23

MAPA ZASADNICZA
 Sekcje mapy: 5.149.31.13.2
 SKALA 1:1000



LEGENDA

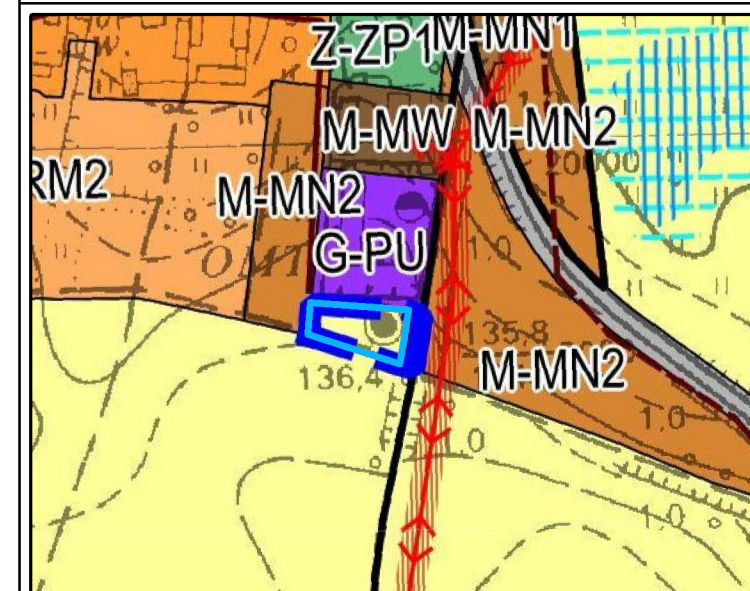
OBOWIĄZUJĄCE USTALENIA PLANU:

- granice obszaru objętego planem miejscowym
- linie rozgraniczające tereny o różnym przeznaczeniu lub różnych zasadach zagospodarowania

SYMBOLE OKREŚLAJĄCE PRZEZNACZENIE TERENU:

- tereny użytków rolnych

WYRYS ZE STUDYUM UWARUNKOWAŃ I KIERUNKÓW
 ZAGOSPODAROWANIA PRZESTRZENNEGO
 GMINY LEGNICKIE POLE



uchwała nr IV.30.2019 RADY GMINY LEGNICKIE POLE
 z dnia 29 stycznia 2019 r.

Miejscowy plan zagospodarowania przestrzennego
 obszarów w obrębie: Bartoszków, Biskupice, Czarnków,
 Gniewomierz, Kojszków, Koskowice, Kłębanowice,
 Legnickie Pole, Lubień, Mikołajowice, Nowa Wieś
 Legnicka, Raczkowa, Taczalin w gminie Legnickie Pole

załącznik nr 1 do
 uchwały nr XXXVIII.338.2022
 Rady Gminy Legnickie Pole
 z dnia 23 lutego 2022 r.

LICENCJA MAPY:

nr:
 GK.6642.3.19.2020_0209_CL1
 z dnia:
 05.10.2020 r.
 wydana przez:
 Starostę Legnickiego

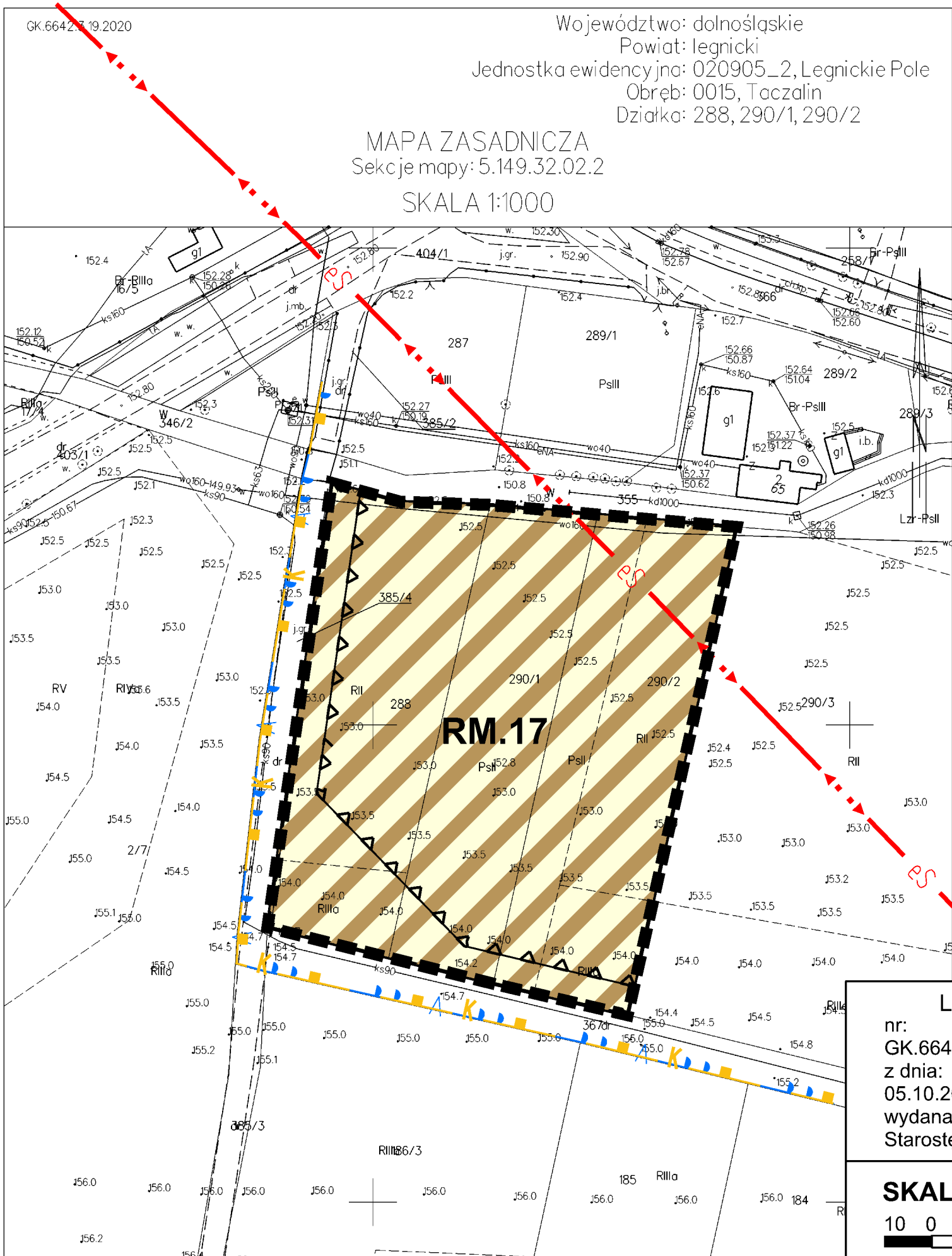


SKALA 1:1000



OBRĘB:
 Raczkowa

ARKUSZ:
 21/23



LEGENDA

OBOWIĄZUJĄCE USTALENIENIA PLANU:

- granice obszaru objętego planem miejscowym
- linie rozgraniczające tereny o różnym przeznaczeniu lub różnych zasadach zagospodarowania
- nieprzekraczalne linie zabudowy

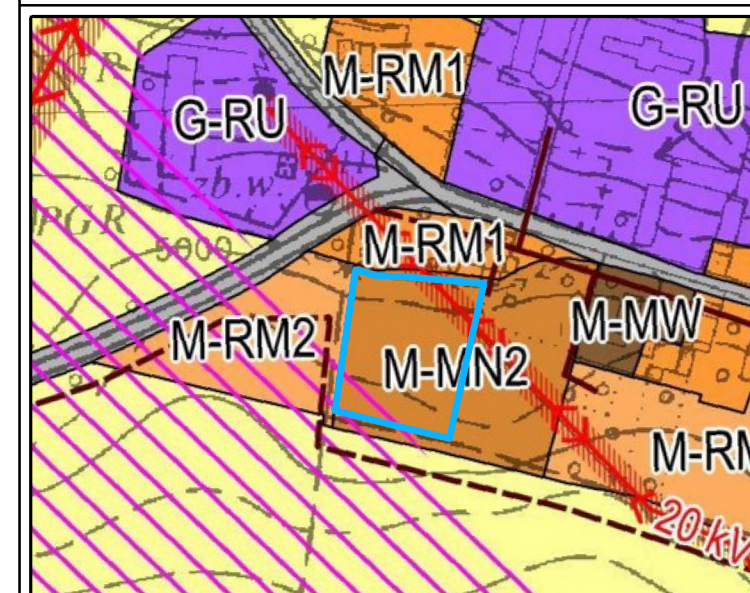
SYMBOLE OKREŚLAJĄCE PRZEZNACZENIE TERENU:

- tereny zabudowy zagrodowej

SYMBOLE NIE BĘDĄCE USTALENIAMI PLANU:

- granice strefy obserwacji archeologicznej wyznaczone w gminnej ewidencji zabytków
- granice historycznych układów ruralistycznych wyznaczone w gminnej ewidencji zabytków
- istniejące linie elektroenergetyczne SN 20kV

WYRYS ZE STUDIUM UWARUNKOWAŃ I KIERUNKÓW ZAGOSPODAROWANIA PRZESTRZENNEGO GMINY LEGNICKIE POLE



uchwała nr IV.30.2019 RADY GMINY LEGNICKIE POLE z dnia 29 stycznia 2019 r.

Miejscowy plan zagospodarowania przestrzennego obszarów w obrębie: Bartoszków, Biskupice, Czarnków, Gniewomierz, Kojszków, Koskowice, Kłębanowice, Legnickie Pole, Lubień, Mikołajowice, Nowa Wieś Legnicka, Raczkowa, Taczalin w gminie Legnickie Pole

załącznik nr 1 do uchwały nr XXXVIII.338.2022 Rady Gminy Legnickie Pole z dnia 23 lutego 2022 r.

OBRĘB:
Taczalin

ARKUSZ:
22/23

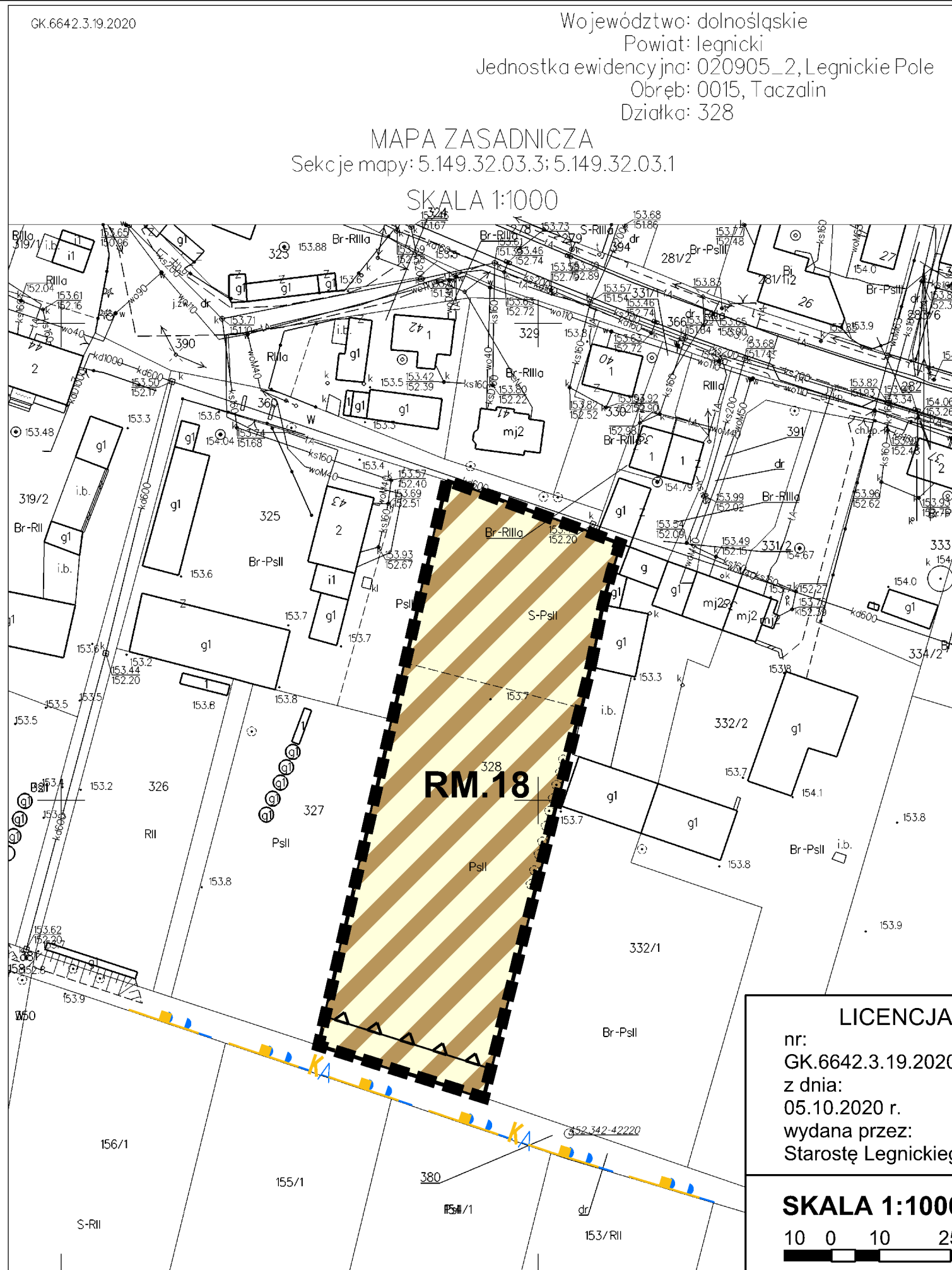
LICENCJA MAPY:

nr:
GK.6642.3.19.2020_0209_CL1
z dnia:
05.10.2020 r.
wydana przez:
Starostę Legnickiego



SKALA 1:1000





Województwo: dolnośląskie
 Powiat: legnicki
 Jednostka ewidencyjna: 020905_2, Legnickie Pole
 Obręb: 0015, Taczalin
 Działka: 328

MAPA ZASADNICZA
 Sekcje mapy: 5.149.32.03.3; 5.149.32.03.1
 SKALA 1:1000

LEGENDA

OBOWIĄZUJĄCE USTALENIA PLANU:

- granice obszaru objętego planem miejscowym
- linie rozgraniczające tereny o różnym przeznaczeniu lub różnych zasadach zagospodarowania
- nieprzekraczalne linie zabudowy

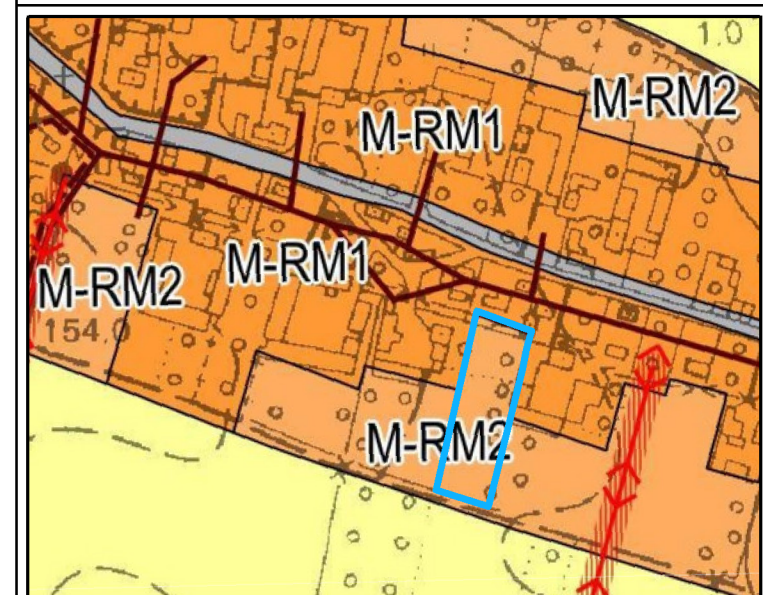
SYMBOLE OKREŚLAJĄCE PRZEZNACZENIE TERENU:

- tereny zabudowy zagrodowej

SYMBOLE NIE BĘDĄCE USTALENIAMI PLANU:

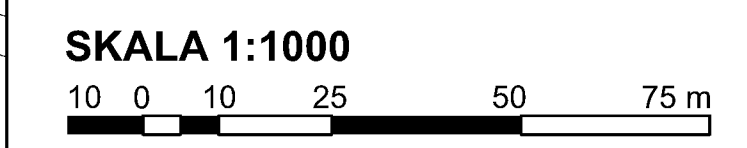
- granice strefy obserwacji archeologicznej wyznaczone w gminnej ewidencji zabytków
- granice historycznych układów ruralistycznych wyznaczone w gminnej ewidencji zabytków

WYRYS ZE STUDIUM UWARUNKOWAŃ I KIERUNKÓW ZAGOSPODAROWANIA PRZESTRZENNEGO GMINY LEGNICKIE POLE



uchwała nr IV.30.2019 RADY GMINY LEGNICKIE POLE z dnia 29 stycznia 2019 r.

LICENCJA MAPY:
 nr:
 GK.6642.3.19.2020_0209_CL1
 z dnia:
 05.10.2020 r.
 wydana przez:
 Starostę Legnickiego



Miejscowy plan zagospodarowania przestrzennego obszarów w obrębie: Bartoszków, Biskupice, Czarnków, Gniewomierz, Kojszków, Koskowice, Kłębanowice, Legnickie Pole, Lubień, Mikołajowice, Nowa Wieś Legnicka, Raczkowa, Taczalin w gminie Legnickie Pole

załącznik nr 1 do uchwały nr XXXVIII.338.2022 Rady Gminy Legnickie Pole z dnia 23 lutego 2022 r.

OBRĘB:
Taczalin

ARKUSZ:
23/23

Załącznik Nr 2 do uchwały Nr XXXVIII.338.2022
Rady Gminy Legnickie Pole
z dnia 23 lutego 2022 r.

Rozstrzygnięcie o sposobie rozpatrzenia uwag do projektu miejscowego planu zagospodarowania przestrzennego

W nawiązaniu do art. 20 ust. 1 ustawy z dnia 27 marca 2003 r. o planowaniu i zagospodarowaniu przestrzennym (t.j. Dz. U. z 2021 r., poz. 741 ze zm.) Rada Gminy Paszowice stwierdza, co następuje:

Nie rozstrzyga się o sposobie rozpatrzenia uwag do projektu miejscowego planu zagospodarowania przestrzennego obszarów w obrębie: Bartoszów, Biskupice, Czarnków, Gniewomierz, Koiszków, Koskowice, Kłębanowice, Legnickie Pole, Lubień, Mikołajowice, Nowa Wieś Legnicka, Raczkowa, Taczalin w gminie Legnickie Pole, w związku z nie złożeniem przez zainteresowanych uwag do wyłożonego do publicznego wglądu projektu planu.

Załącznik Nr 3 do uchwały Nr XXXVIII.338.2022
Rady Gminy Legnickie Pole
z dnia 23 lutego 2022 r.

**Rozstrzygnięcie o sposobie realizacji inwestycji z zakresu infrastruktury technicznej,
które należą do zadań własnych gminy, oraz zasadach ich finansowania**

Inwestycje z zakresu infrastruktury technicznej, które należą do zadań własnych gminy będą finansowane z budżetu gminy, w tym ze środków pozyskiwanych z funduszy Unii Europejskiej, a także ze środków zewnętrznych.

Załącznik Nr 4 do uchwały Nr XXXVIII.338.2022

Rady Gminy Legnickie Pole

z dnia 23 lutego 2022 r.

Zalacznik4.gml

Dane przestrzenne utworzone dla planu